Communauté de Communes
Brenne - Val de Creuse

Commune de Chazelet

Cha-01

Lieu-dit : VILLAGE DE CHAMBORD

Parcelle(s) : 0A0123

Surface du bâti :
27.29 m²

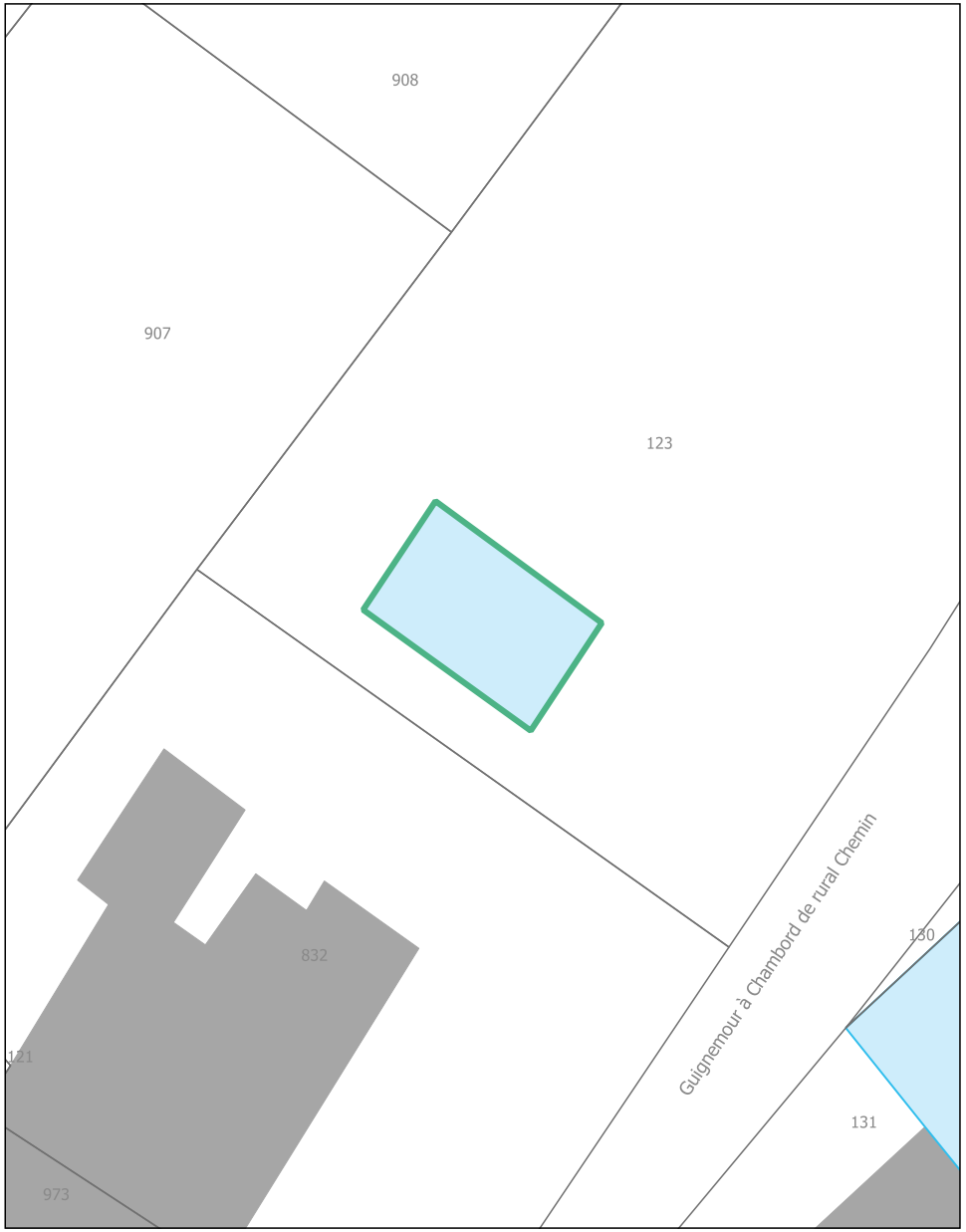

Présence de réseaux : oui

Présence d'une exploitation agricole : non

Destinations / sous-destinations autorisées :

- logement
- hébergement
- activité de service où s'effectue l'accueil d'une clientèle
- artisanat et commerces de détails
- hébergement hôtelier et touristique

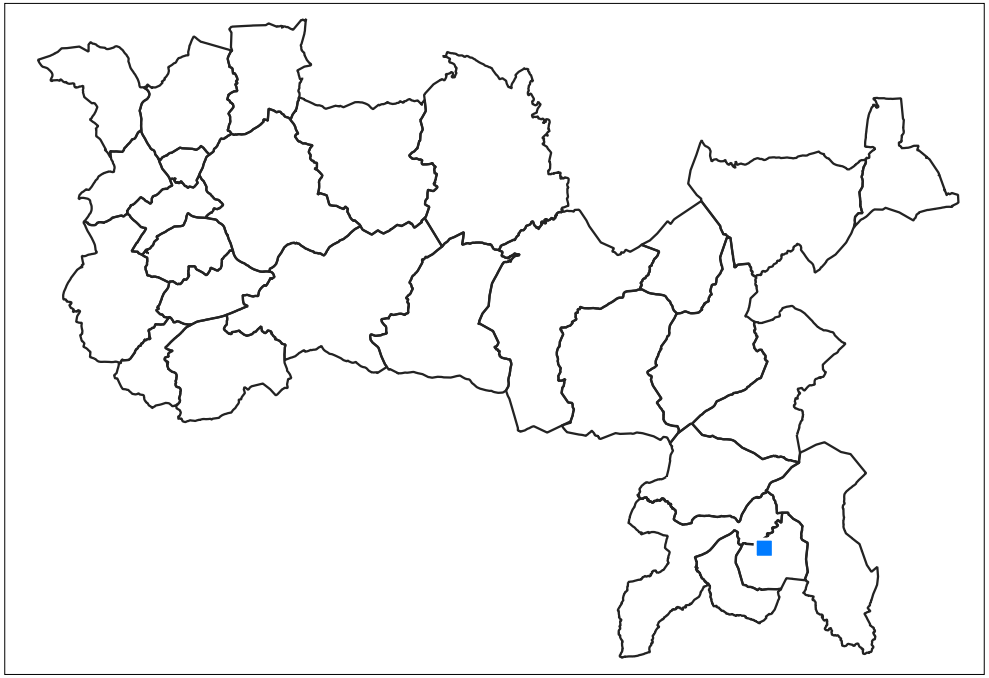

Communauté de Communes
Brenne - Val de Creuse

Commune de Chazelet

Cha-02

Lieu-dit : VILLAGE DE CHAMBORD

Parcelle(s) : 0A0144

Surface du bâti :
173.78 m²

Présence de réseaux : oui

Présence d'une exploitation agricole : non

Destinations / sous-destinations autorisées :

- logement
- hébergement
- activité de service où s'effectue l'accueil d'une clientèle
- artisanat et commerces de détails
- hébergement hôtelier et touristique

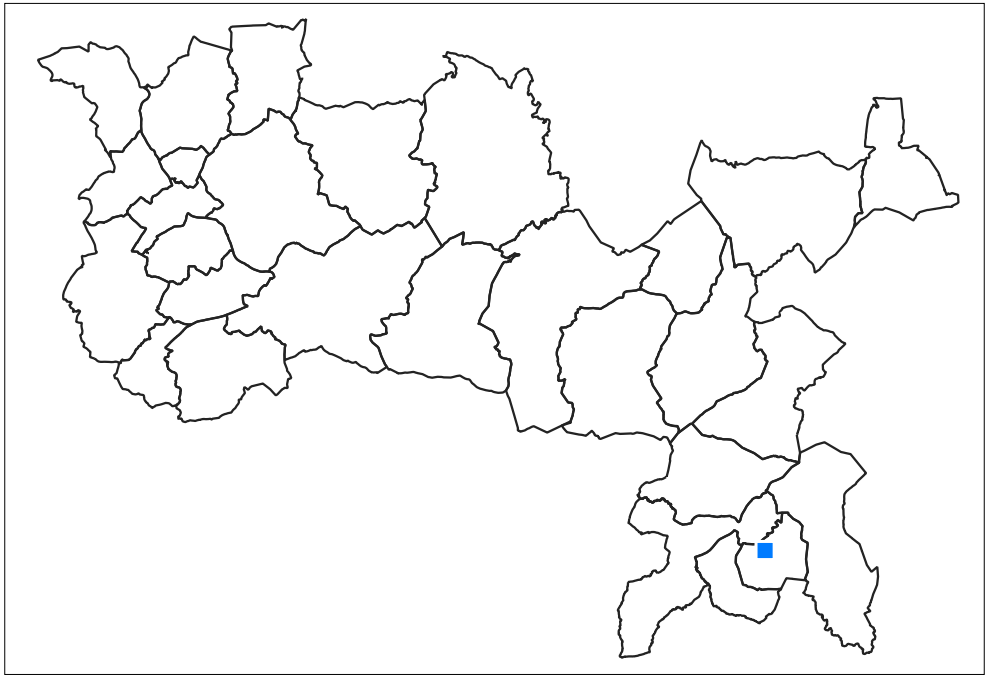

Communauté de Communes
Brenne - Val de Creuse

Commune de Chazelet

Cha-03

Lieu-dit : VILLAGE DE CHAMBORD

Parcelle(s) : 0A0118

Surface du bâti :
62.69 m²

Présence de réseaux : oui

Présence d'une exploitation agricole : non

Destinations / sous-destinations autorisées :

- logement
- hébergement
- activité de service où s'effectue l'accueil d'une clientèle
- artisanat et commerces de détails
- hébergement hôtelier et touristique

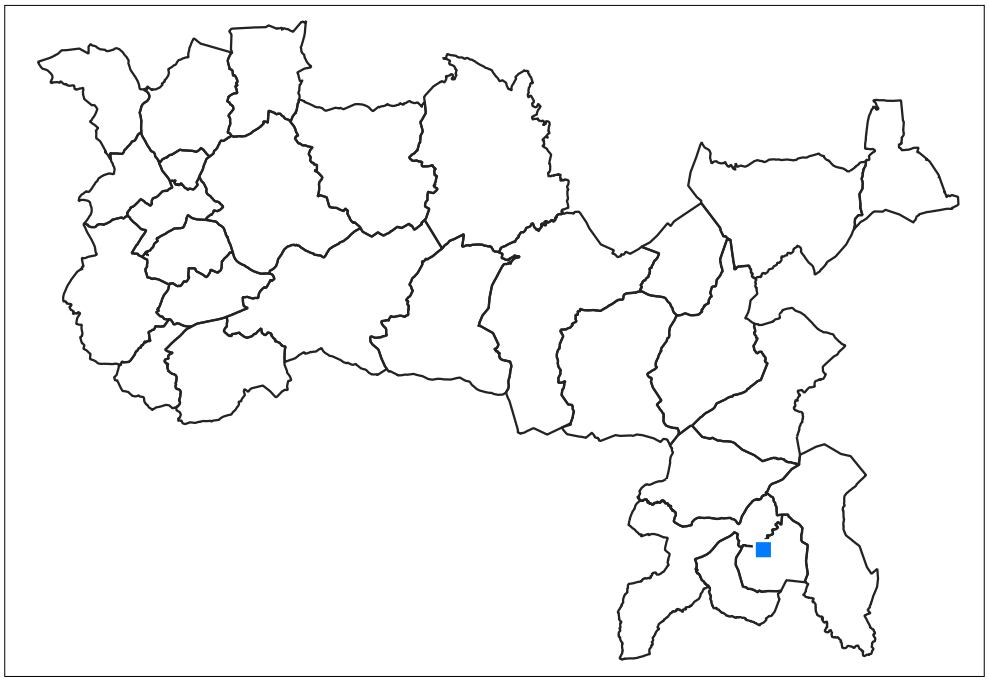

Communauté de Communes
Brenne - Val de Creuse

Commune de Chazelet

Cha-04

Lieu-dit : VILLAGE DE CHAMBORD

Parcelle(s) : 0A0121

Surface du bâti :
84.48 m²

Présence de réseaux : oui

Présence d'une exploitation agricole : non

Destinations / sous-destinations autorisées :

- logement
- hébergement
- activité de service où s'effectue l'accueil d'une clientèle
- artisanat et commerces de détails
- hébergement hôtelier et touristique

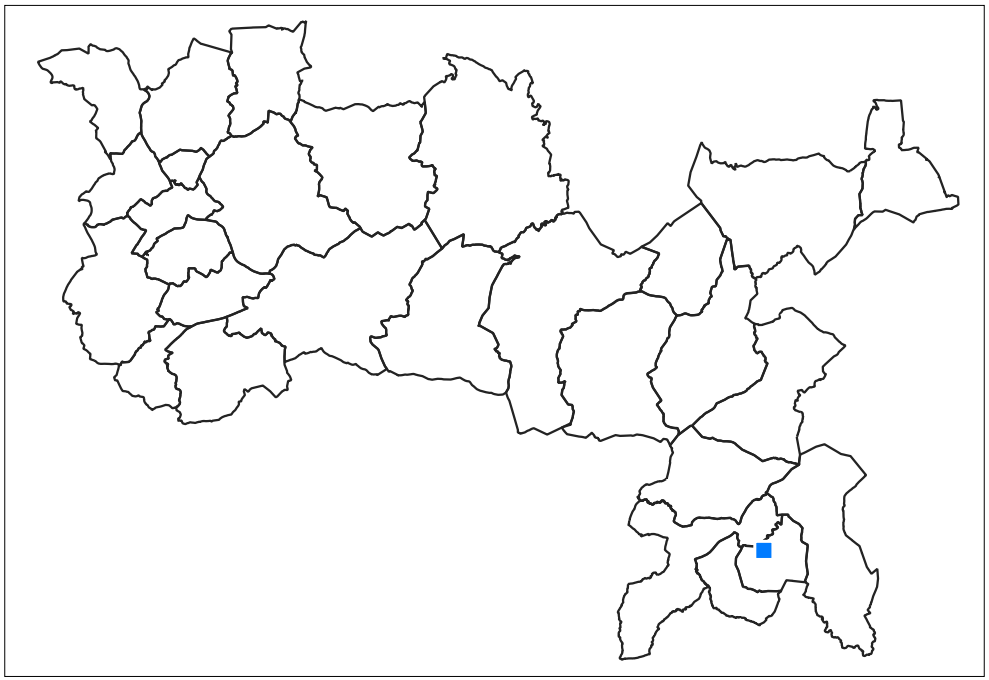

Communauté de Communes
Brenne - Val de Creuse

Commune de Chazelet

Cha-05

Lieu-dit : VILLAGE DE CHAMBORD

Parcelle(s) : 0A0170

Surface du bâti :
133.96 m²

Présence de réseaux : oui

Présence d'une exploitation agricole : non

Destinations / sous-destinations autorisées :

- logement
- hébergement
- activité de service où s'effectue l'accueil d'une clientèle
- artisanat et commerces de détails
- hébergement hôtelier et touristique

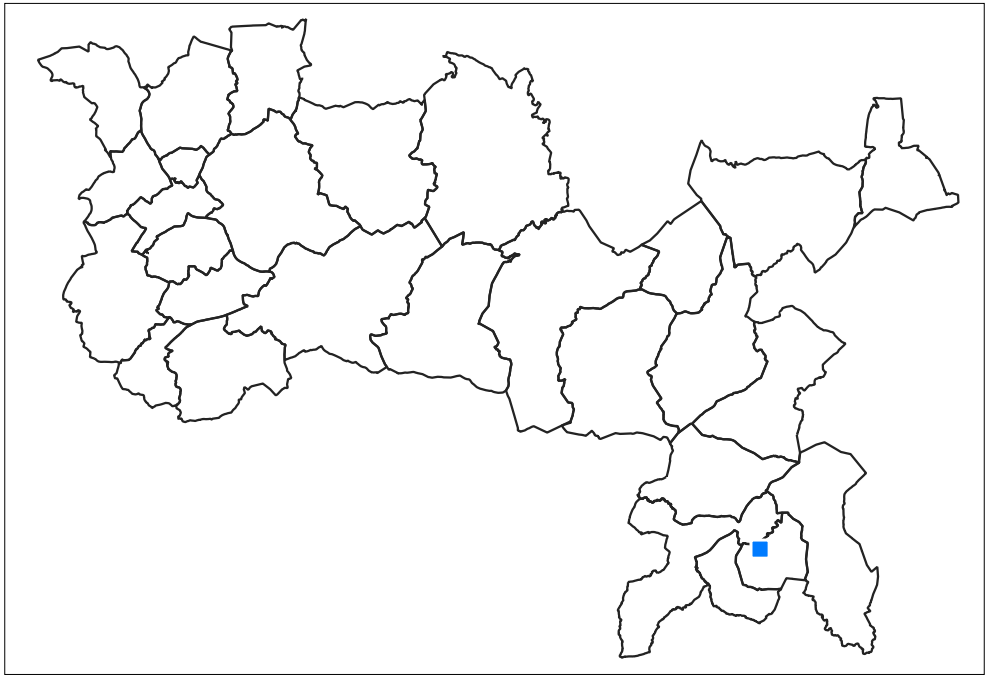

Communauté de Communes
Brenne - Val de Creuse

Commune de Chazelet

Cha-06

Lieu-dit : VILLAGE DE CHAMBORD

Parcelle(s) : 0A0119

Surface du bâti :
24.31 m²

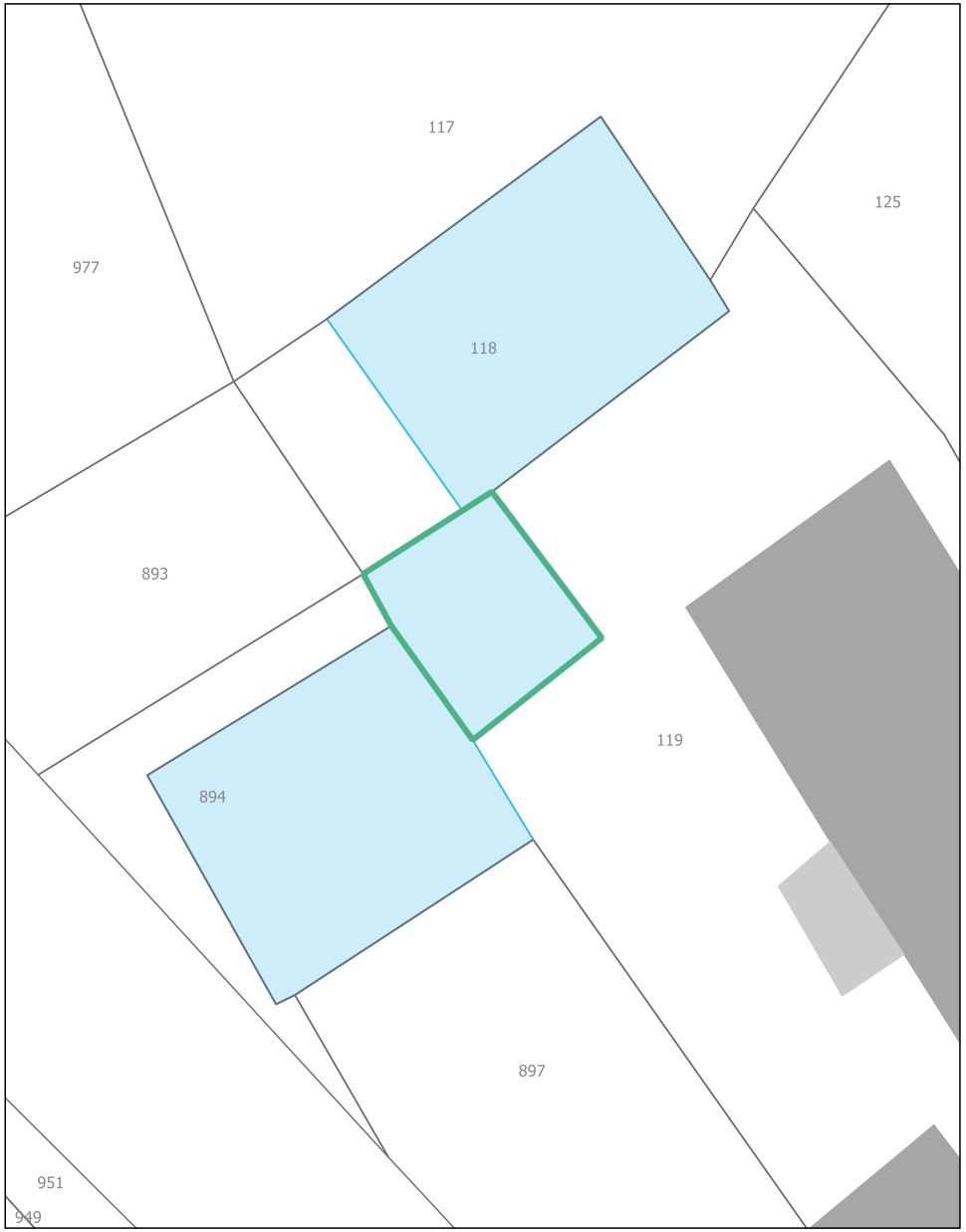

Présence de réseaux : oui

Présence d'une exploitation agricole : non

Destinations / sous-destinations autorisées :

- logement
- hébergement
- artisanat et commerces de détails
- hébergement hôtelier et touristique
- activité de service où s'effectue l'accueil d'une clientèle

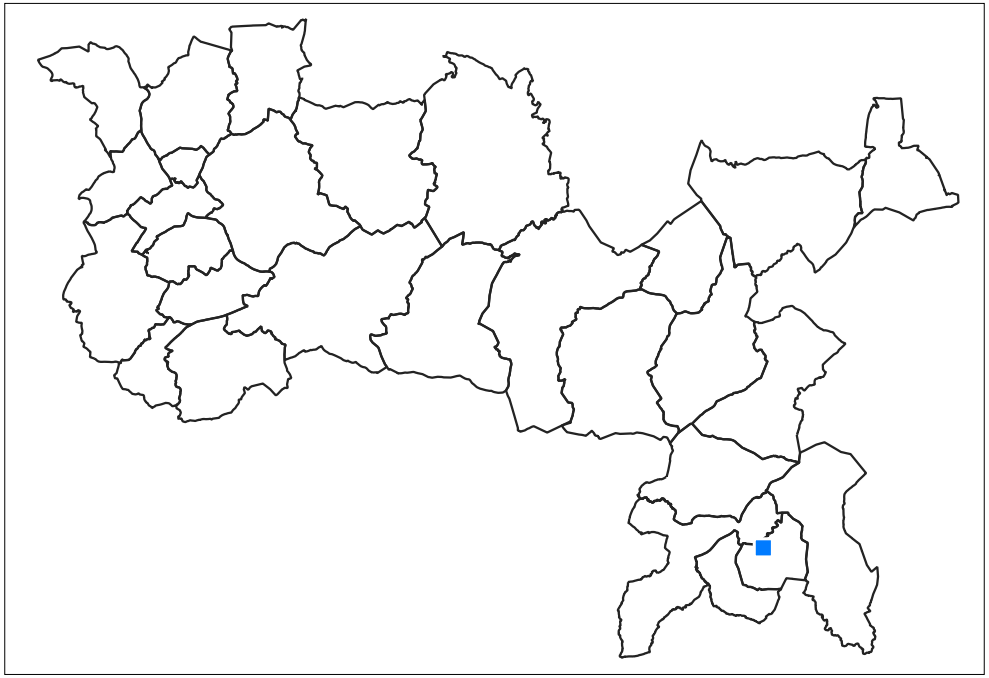

Communauté de Communes
Brenne - Val de Creuse

Commune de Chazelet

Cha-07

Lieu-dit : VILLAGE DE CHAMBORD

Parcelle(s) : 0A0119

Surface du bâti :
61.42 m²

Présence de réseaux : oui

Présence d'une exploitation agricole : non

Destinations / sous-destinations autorisées :

- logement
- hébergement
- activité de service où s'effectue l'accueil d'une clientèle
- artisanat et commerces de détails
- hébergement hôtelier et touristique

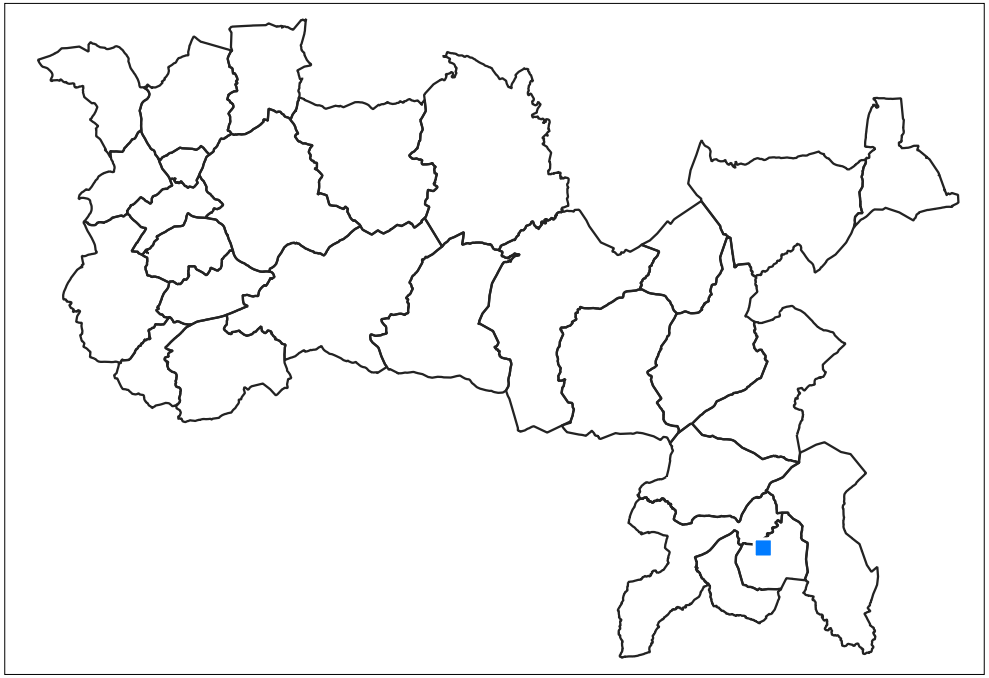

Communauté de Communes
Brenne - Val de Creuse

Commune de Chazelet

Cha-08

Lieu-dit : VILLAGE DE CHAMBORD

Parcelle(s) : 0A0111

Surface du bâti :
76.2 m²

Présence de réseaux : oui

Présence d'une exploitation agricole : non

Destinations / sous-destinations autorisées :

- logement
- hébergement
- activité de service où s'effectue l'accueil d'une clientèle
- artisanat et commerces de détails
- hébergement hôtelier et touristique

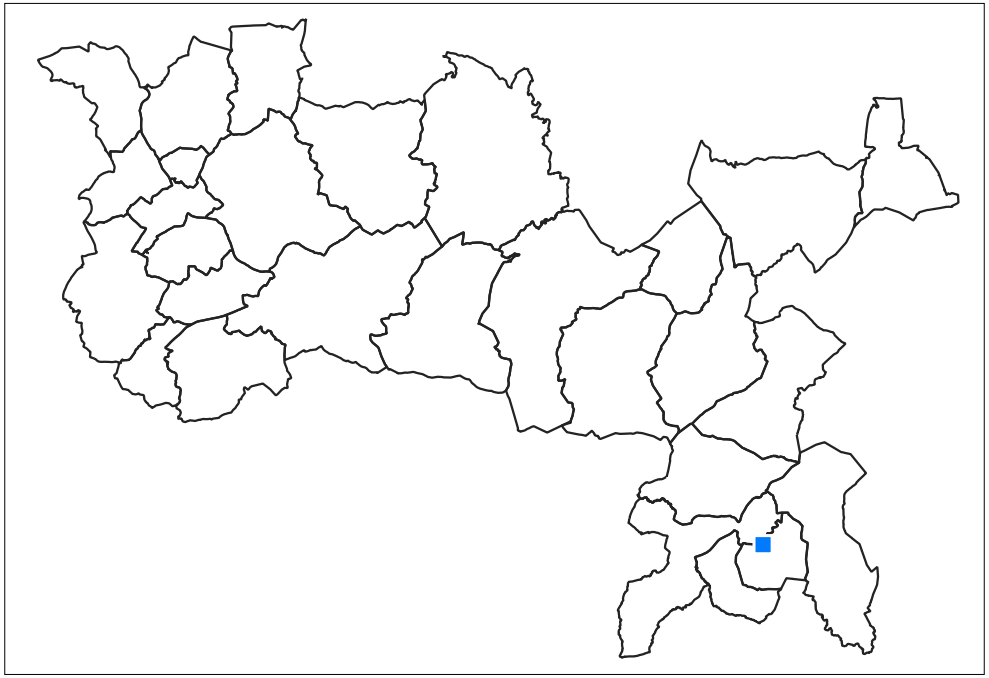

Communauté de Communes
Brenne - Val de Creuse

Commune de Chazelet

Cha-09

Lieu-dit : VILLAGE DE CHAMBORD

Parcelle(s) : 0A0131

Surface du bâti :
174.08 m²

Présence de réseaux : oui

Présence d'une exploitation agricole : non

Destinations / sous-destinations autorisées :

- logement
- hébergement
- activité de service où s'effectue l'accueil d'une clientèle
- artisanat et commerces de détails
- hébergement hôtelier et touristique

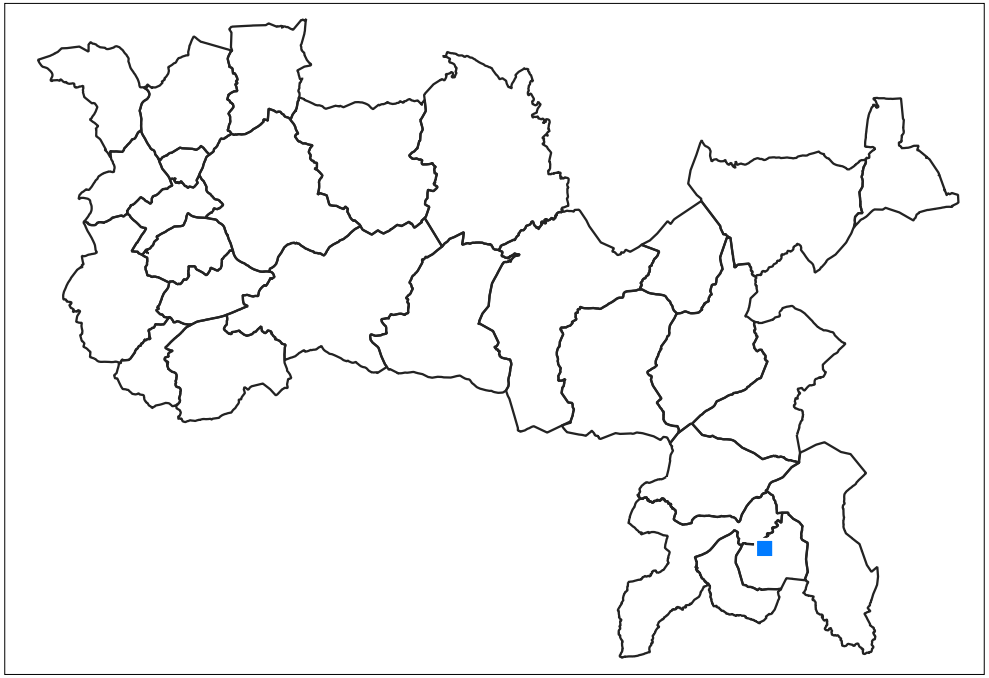

Lieu-dit : QUINQUEMPOIS

Parcelle(s) : 0A0301

Surface du bâti :
79.18 m²

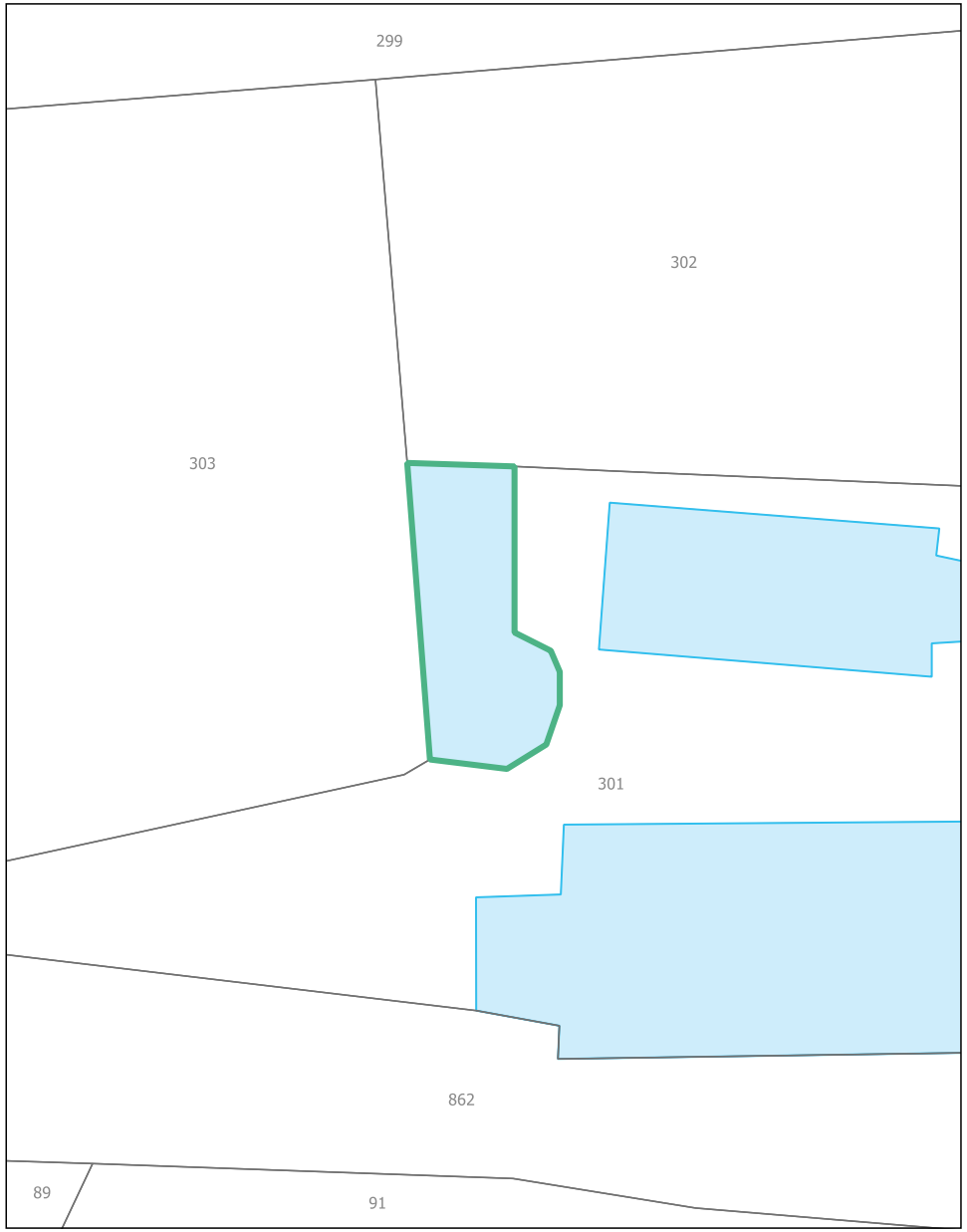

Présence de réseaux : oui

Présence d'une exploitation agricole : non

Destinations / sous-destinations autorisées :

- logement
- hébergement
- artisanat et commerces de détails
- hébergement hôtelier et touristique
- activité de service où s'effectue l'accueil d'une clientèle

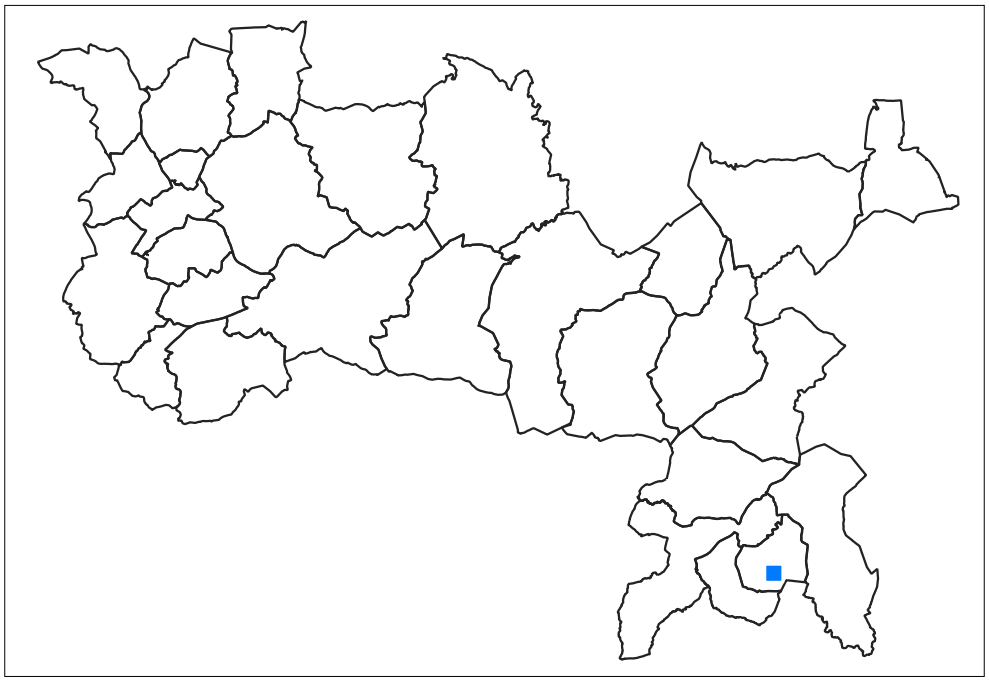

Communauté de Communes
Brenne - Val de Creuse

Commune de Chazelet

Cha-11

Lieu-dit : QUINQUEMPOIS

Parcelle(s) : 0A0301

Surface du bâti :
126.3 m²

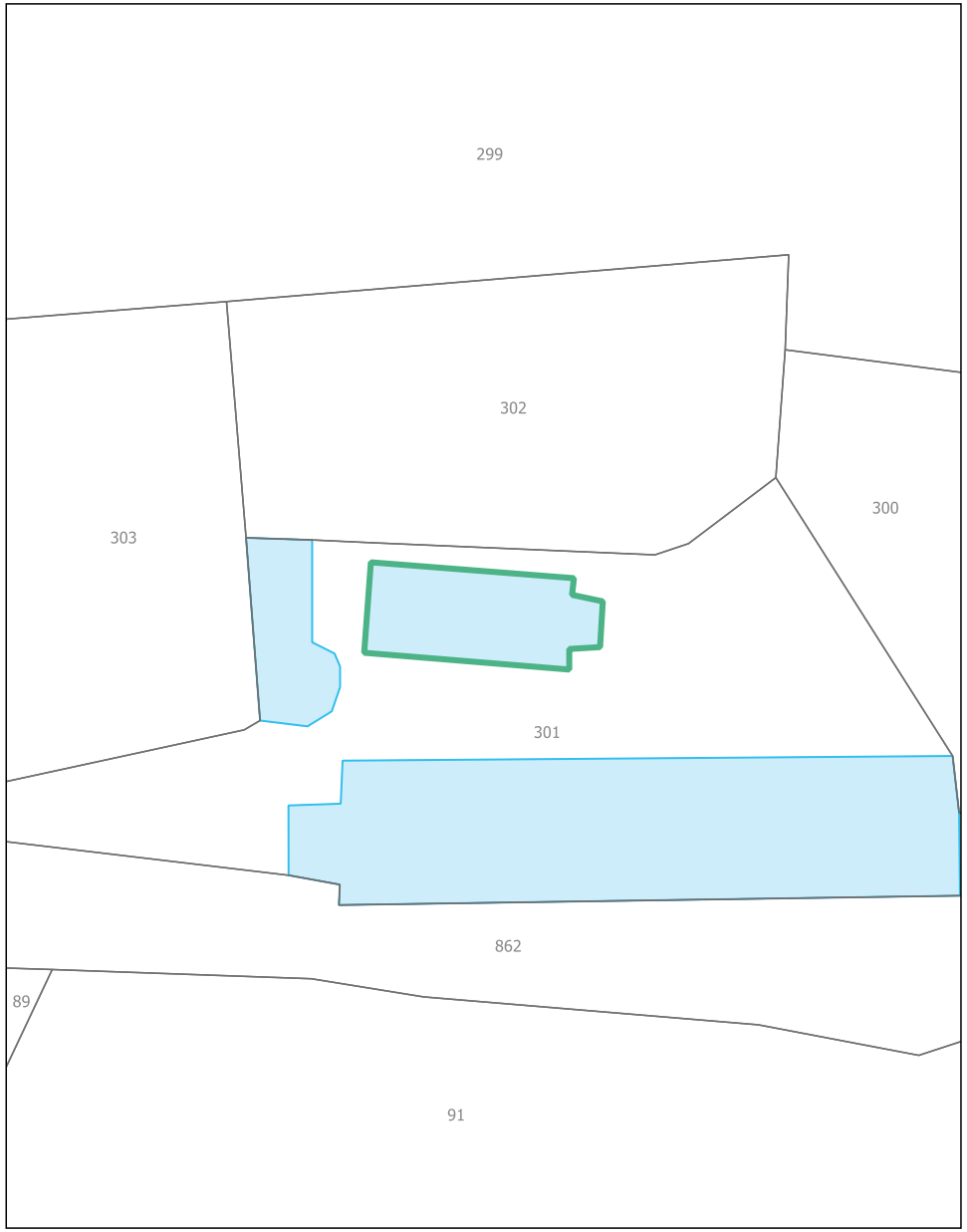

Présence de réseaux : oui

Présence d'une exploitation agricole : non

Destinations / sous-destinations autorisées :

- logement
- hébergement
- activité de service où s'effectue l'accueil d'une clientèle
- artisanat et commerces de détails
- hébergement hôtelier et touristique

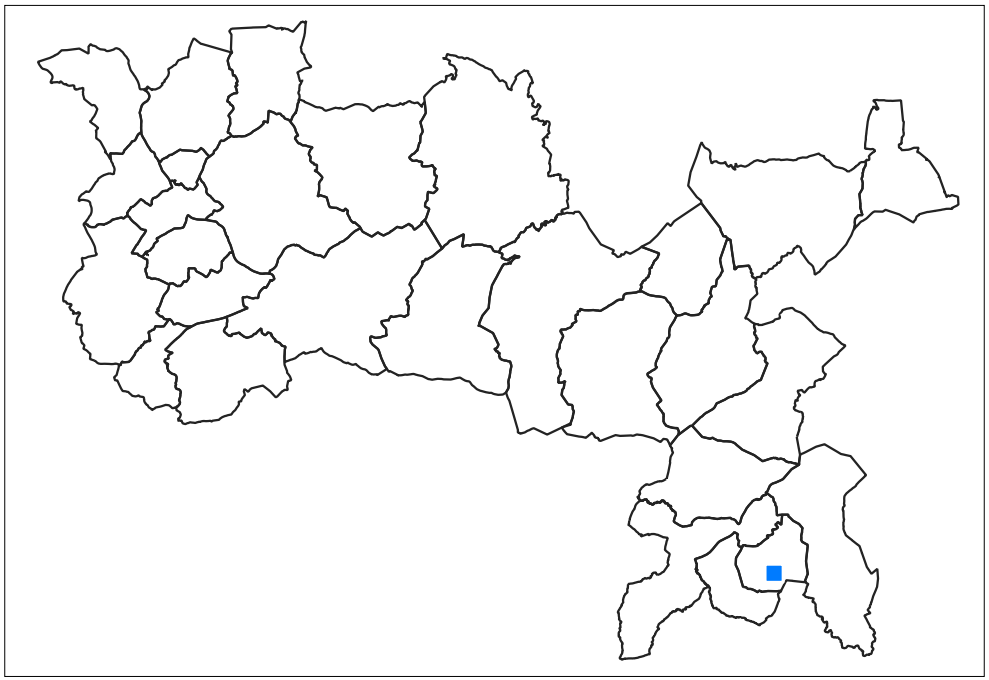

Lieu-dit : QUINQUEMPOIS

Parcelle(s) : 0A0301

Surface du bâti :
575.25 m²

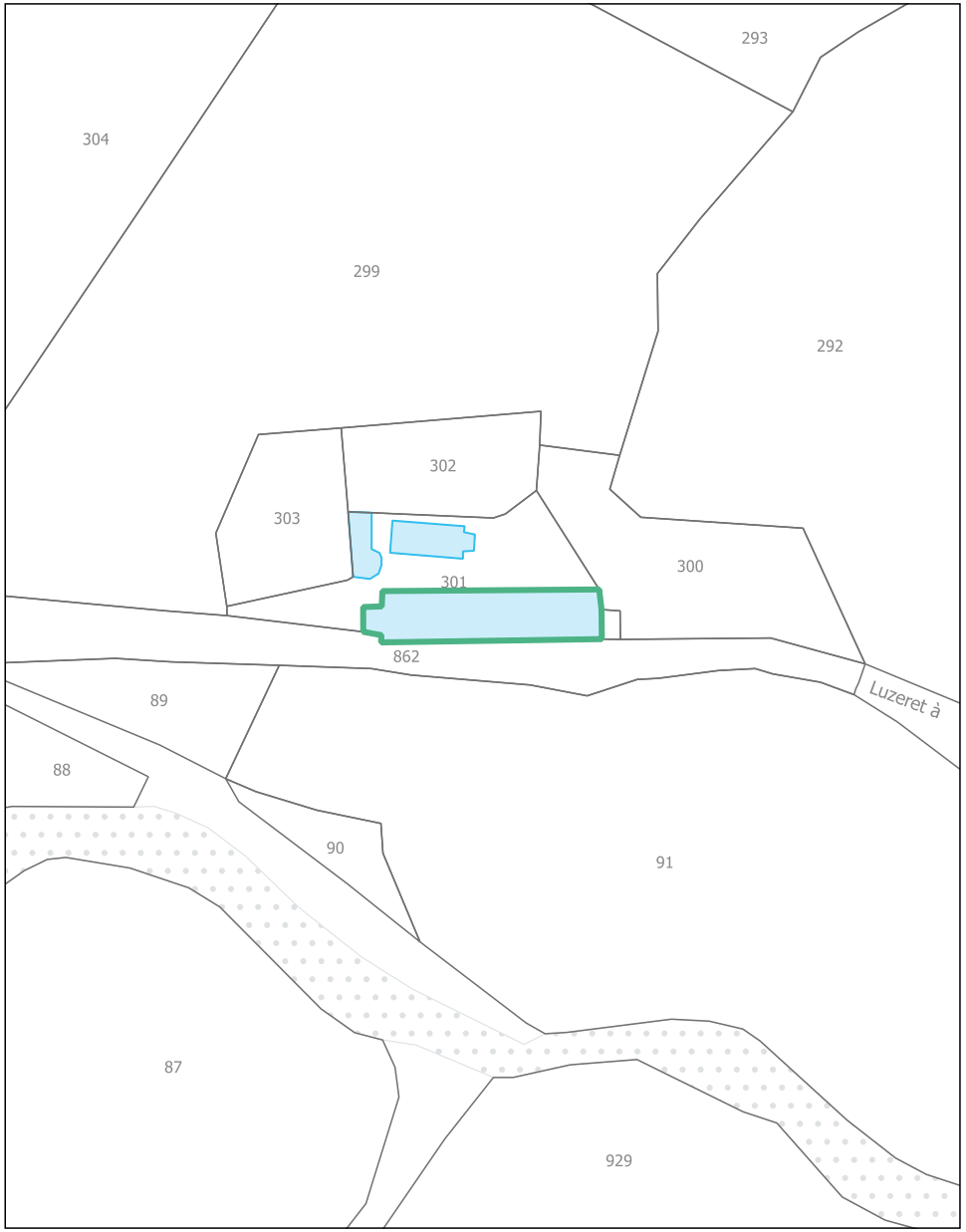

Présence de réseaux : oui

Présence d'une exploitation agricole : non

Destinations / sous-destinations autorisées :

- logement
- hébergement
- activité de service où s'effectue l'accueil d'une clientèle
- artisanat et commerces de détails
- hébergement hôtelier et touristique

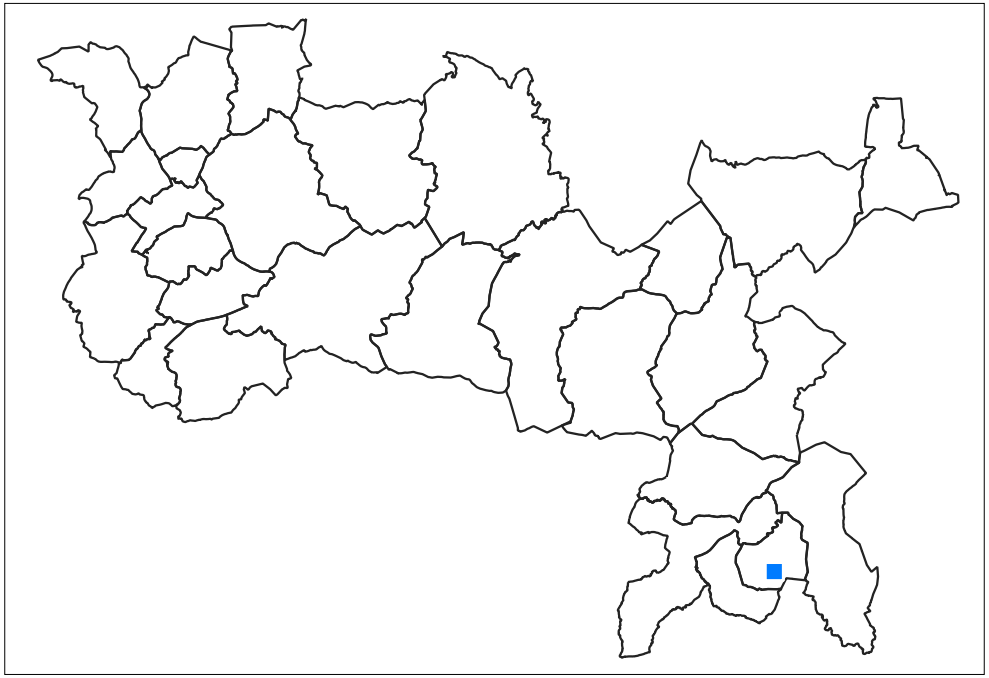

Lieu-dit : ANCIENNES FORGES D'ABLOUX

Parcelle(s) : 0A0861

Surface du bâti :
65.35 m²

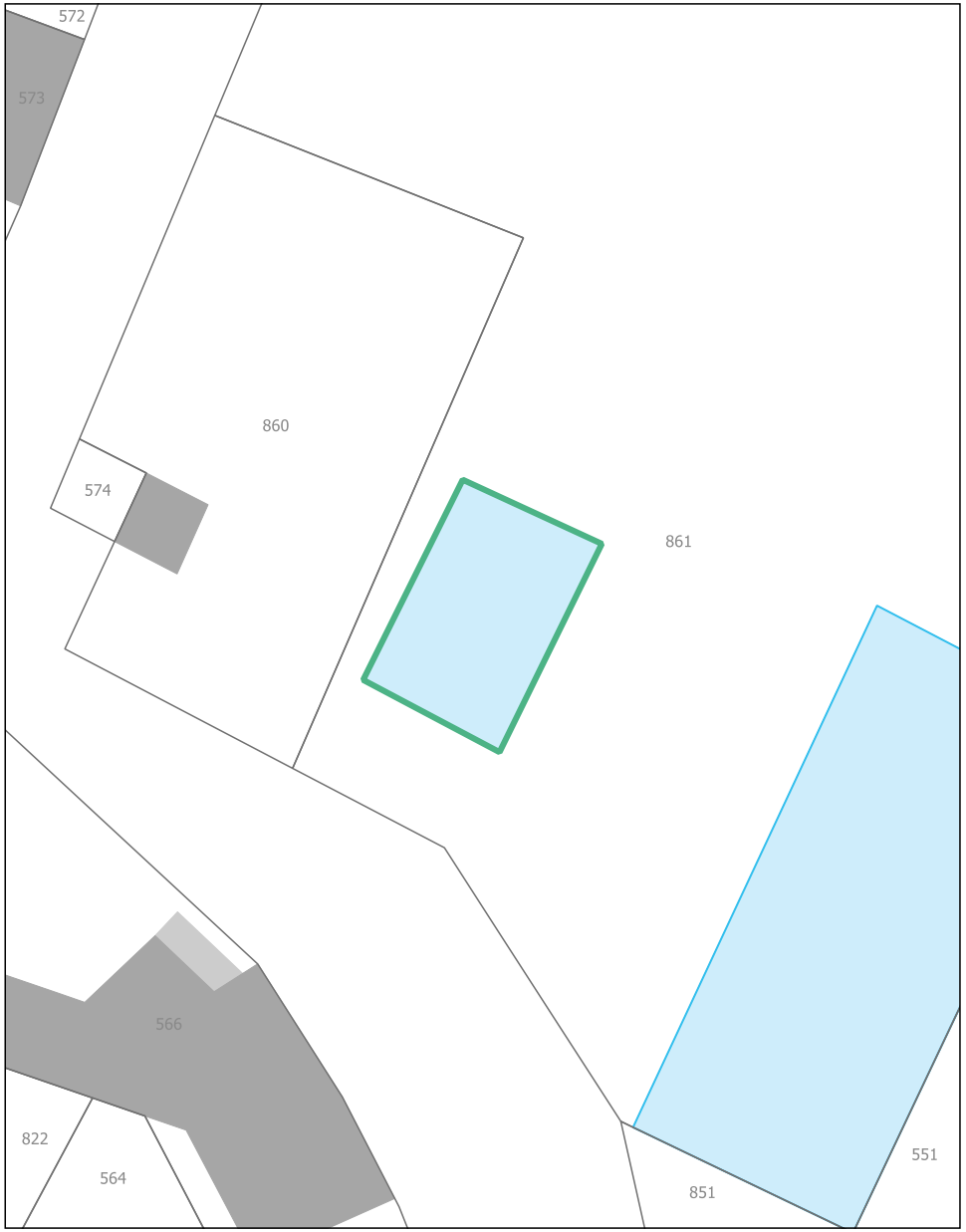

Présence de réseaux : oui

Présence d'une exploitation agricole : non

Destinations / sous-destinations autorisées :

- logement
- hébergement
- activité de service où s'effectue l'accueil d'une clientèle
- artisanat et commerces de détails
- hébergement hôtelier et touristique

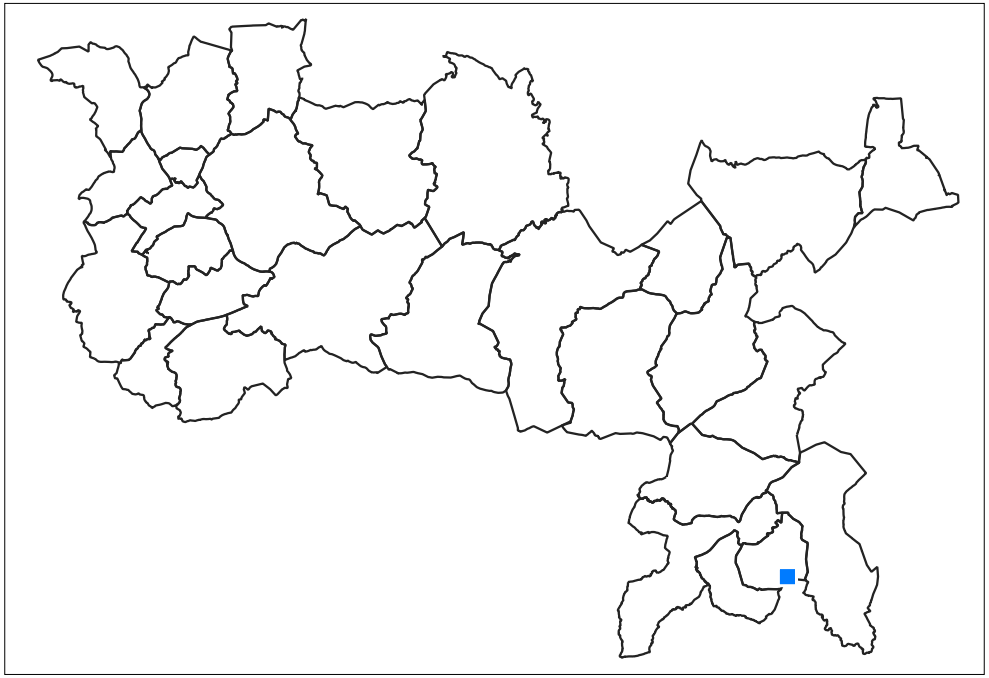

Lieu-dit : ANCIENNES FORGES D'ABLOUX

Parcelle(s) : 0A0861

Surface du bâti :
261.85 m²

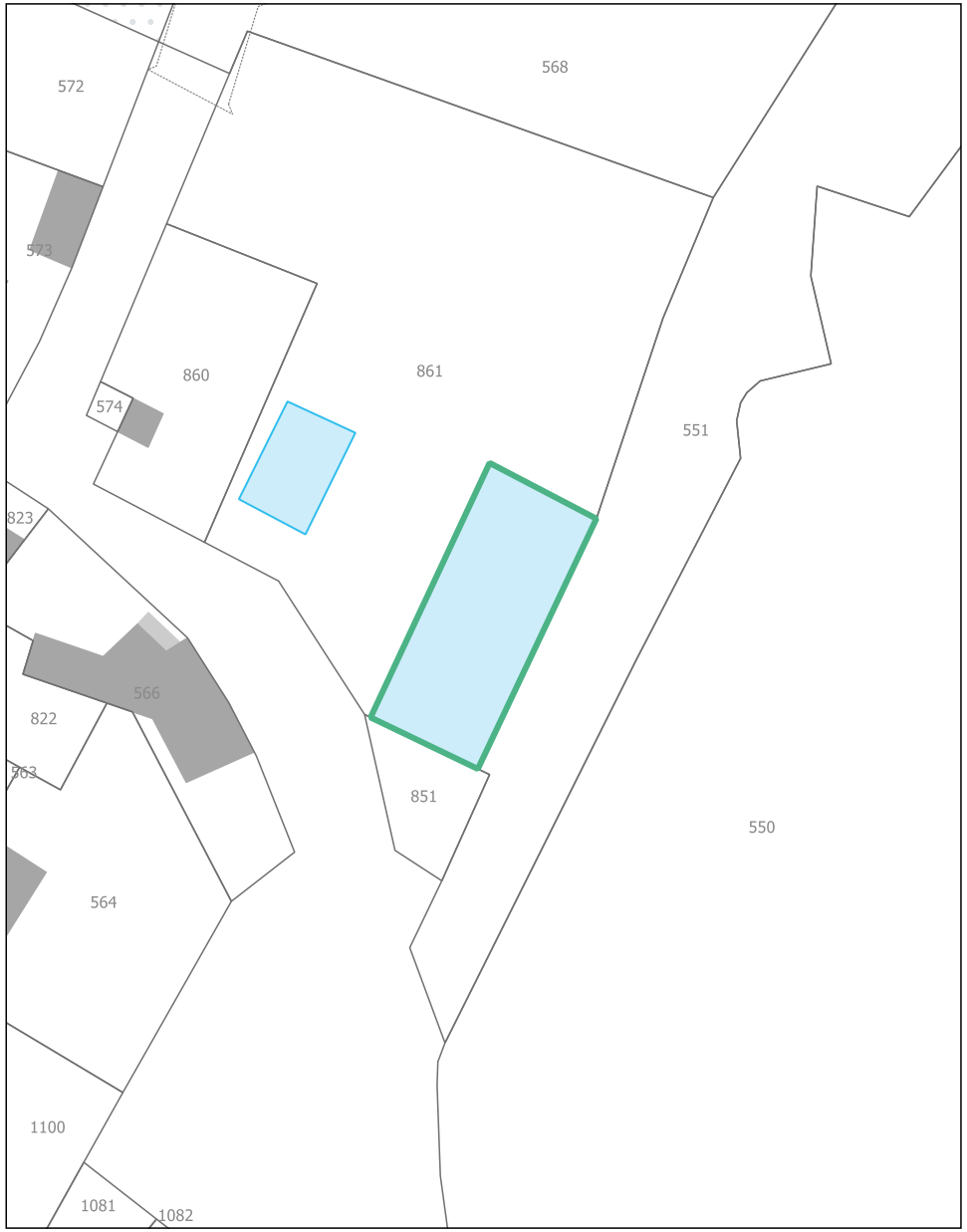

Présence de réseaux : oui

Présence d'une exploitation agricole : non

Destinations / sous-destinations autorisées :

- logement
- hébergement
- activité de service où s'effectue l'accueil d'une clientèle
- artisanat et commerces de détails
- hébergement hôtelier et touristique

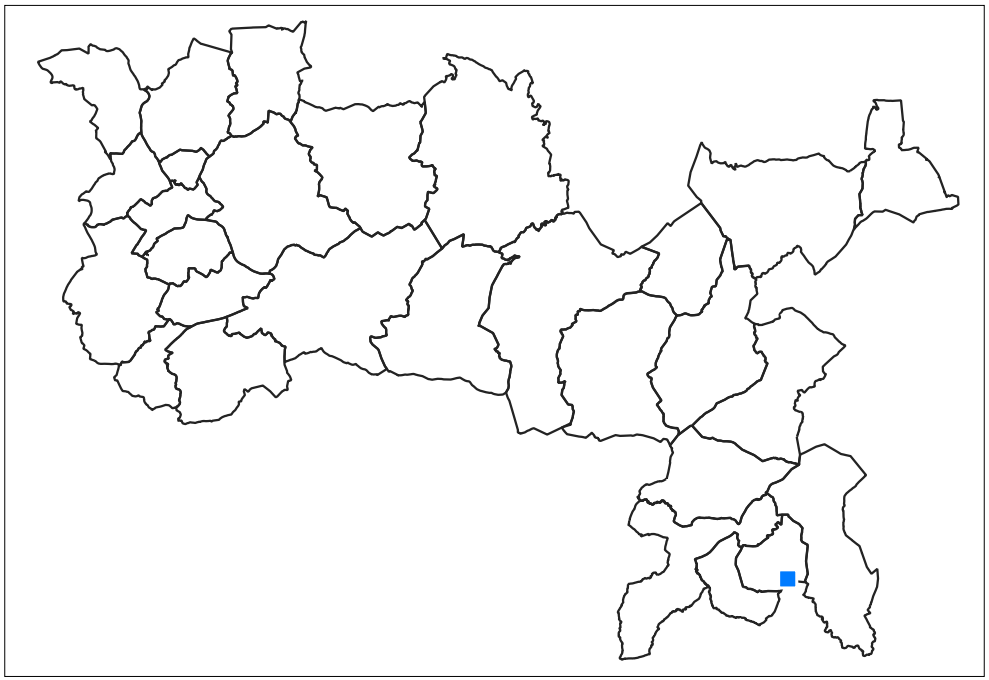

Lieu-dit : LA BUTTE

Parcelle(s) : 0A1099

Surface du bâti :
179.46 m²

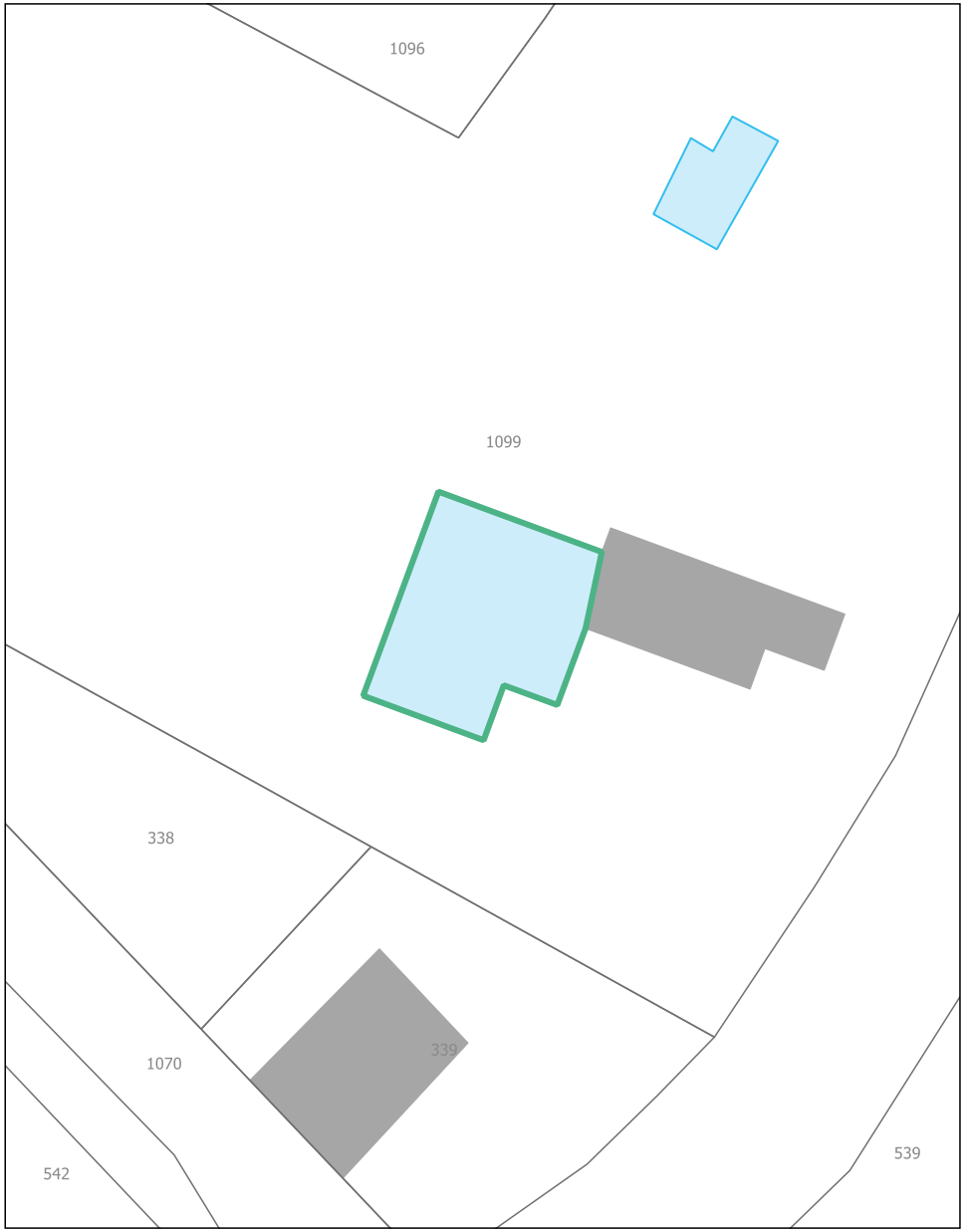

Présence de réseaux : oui

Présence d'une exploitation agricole : non

Destinations / sous-destinations autorisées :

- logement
- hébergement
- activité de service où s'effectue l'accueil d'une clientèle
- artisanat et commerces de détails
- hébergement hôtelier et touristique

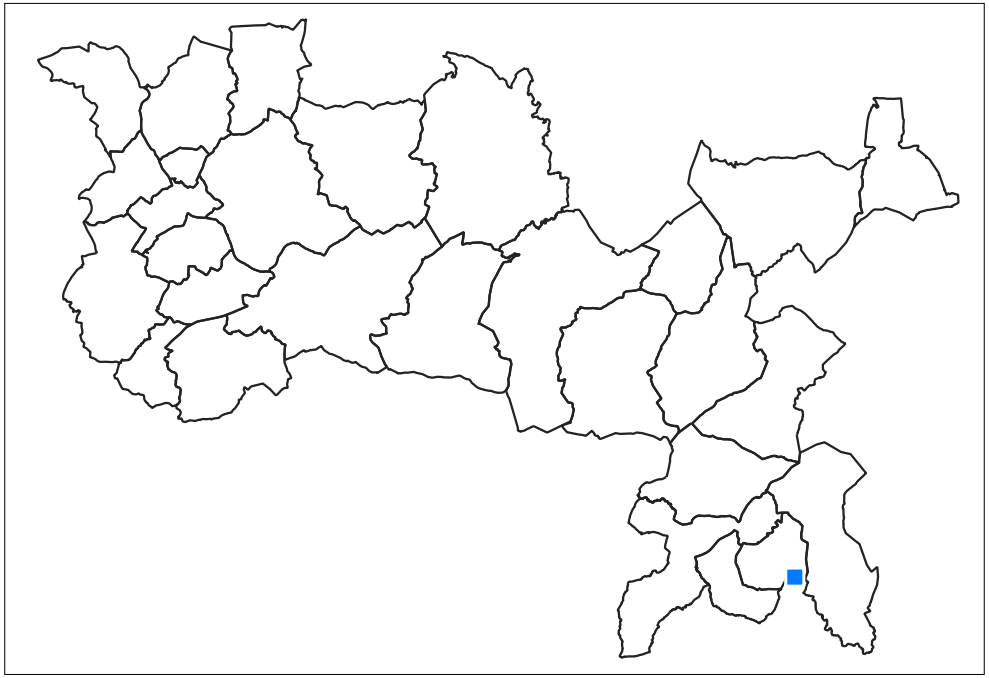

Lieu-dit : LA BUTTE

Parcelle(s) : 0A1099

Surface du bâti :
41.1 m²

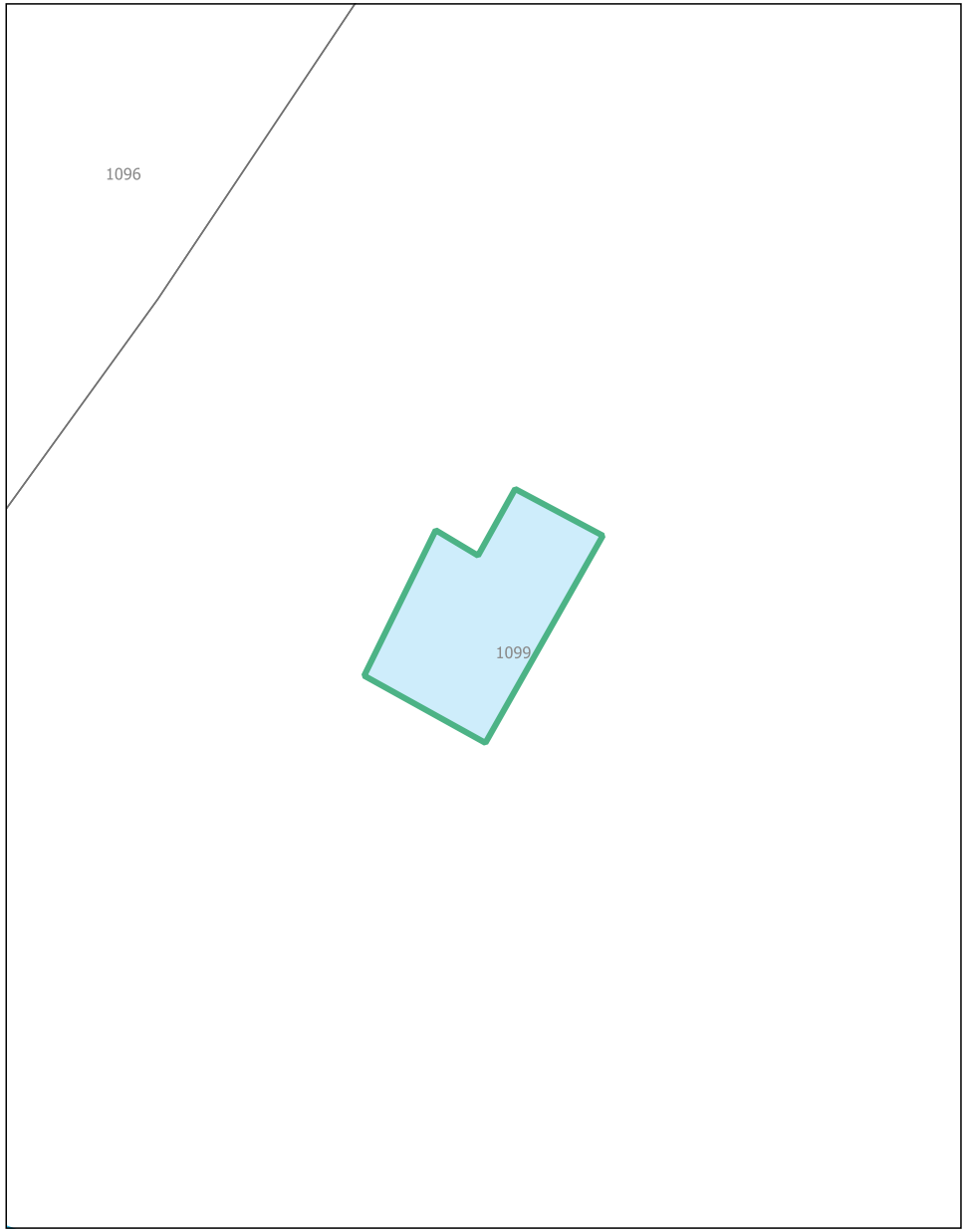

Présence de réseaux : oui

Présence d'une exploitation agricole : non

Destinations / sous-destinations autorisées :

- logement
- hébergement
- activité de service où s'effectue l'accueil d'une clientèle
- artisanat et commerces de détails
- hébergement hôtelier et touristique

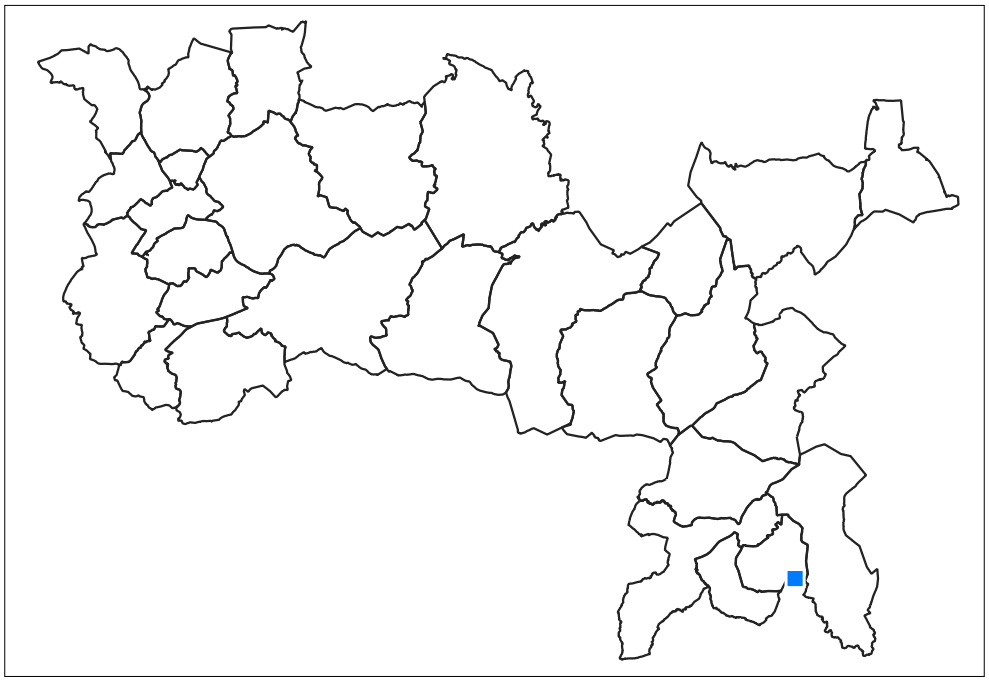

Communauté de Communes
Brenne - Val de Creuse

Commune de Chazelet

Cha-17

Lieu-dit : LA BUTTE

Parcelle(s) : 0A0347

Surface du bâti :
59.32 m²

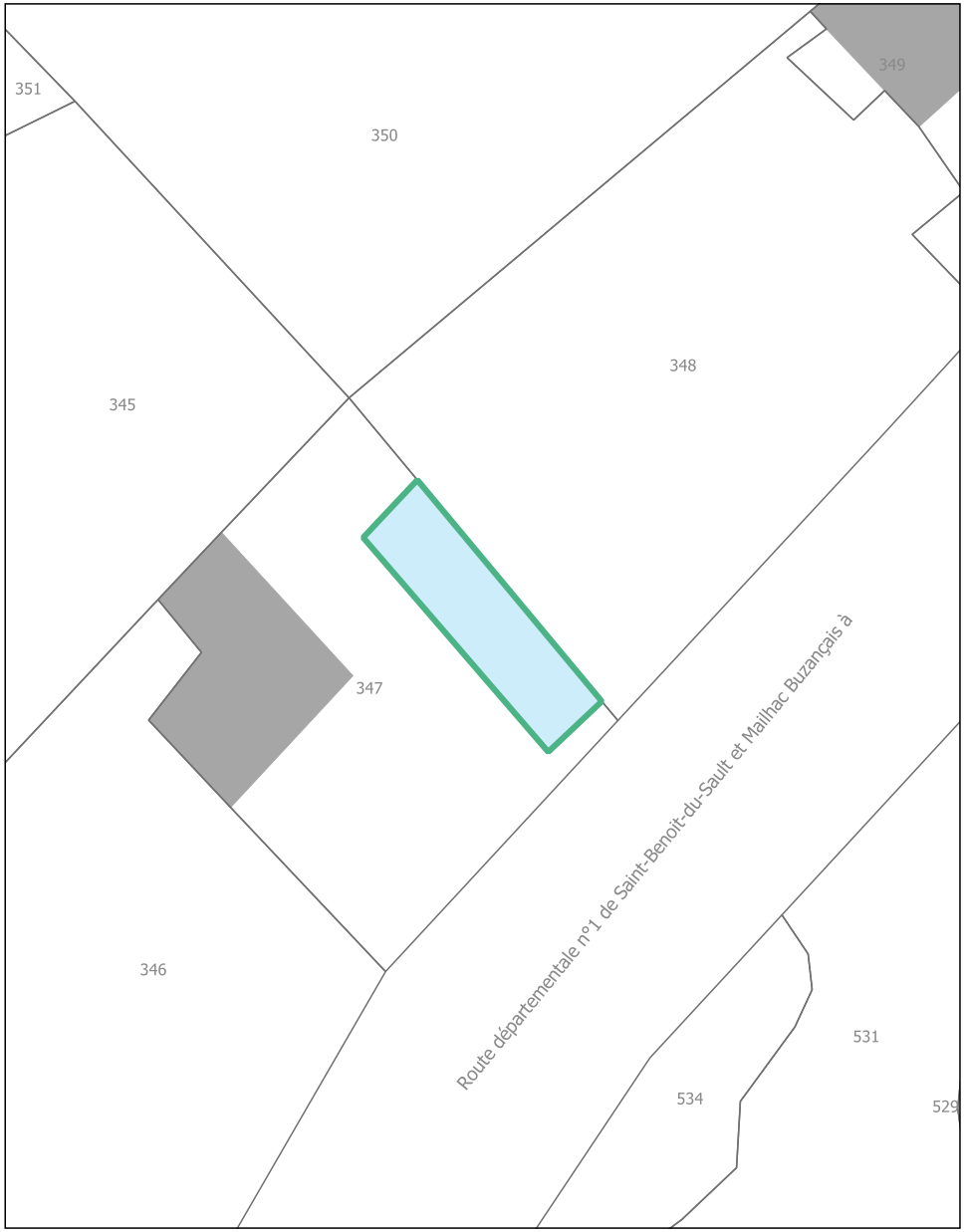

Présence de réseaux : oui

Présence d'une exploitation agricole : non

Destinations / sous-destinations autorisées :

- logement
- hébergement
- activité de service où s'effectue l'accueil d'une clientèle
- artisanat et commerces de détails
- hébergement hôtelier et touristique

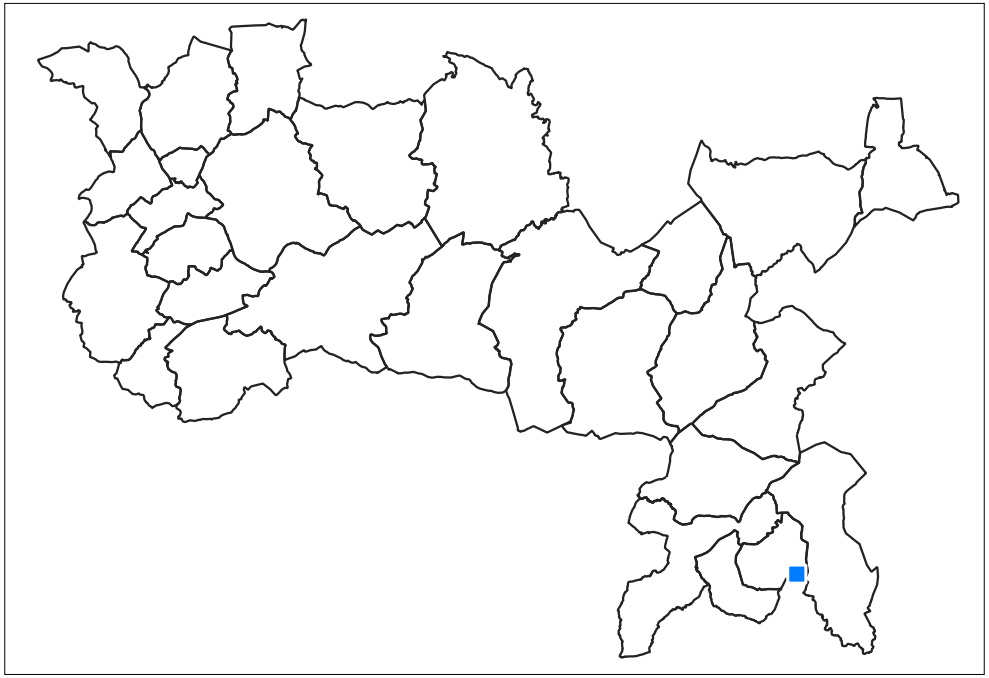

Communauté de Communes
Brenne - Val de Creuse

Commune de Chazelet

Cha-18

Lieu-dit : LES GRANDS PRES

Parcelle(s) : 0A0539

Surface du bâti :
58.86 m²

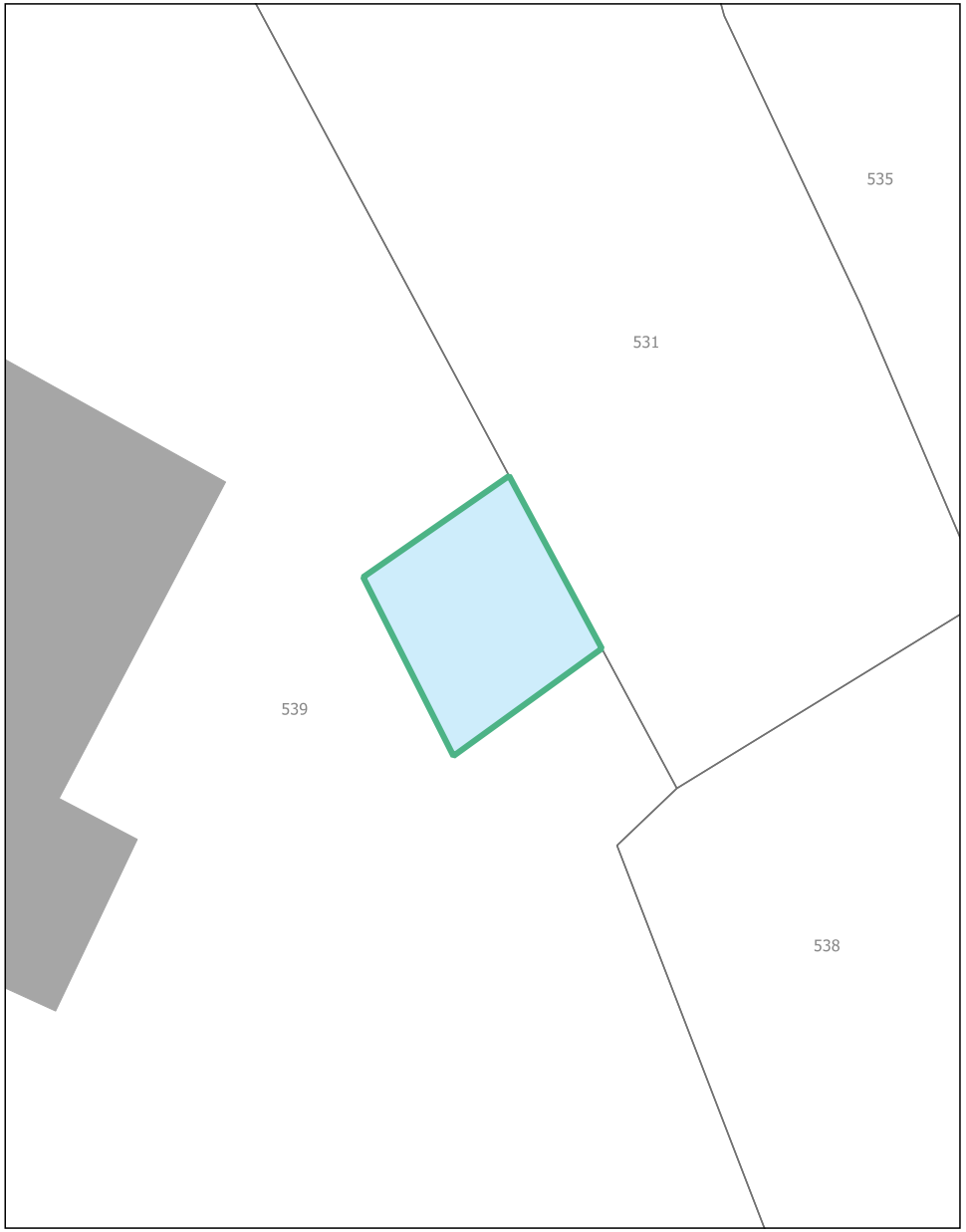

Présence de réseaux : oui

Présence d'une exploitation agricole : non

Destinations / sous-destinations autorisées :

- logement
- hébergement
- activité de service où s'effectue l'accueil d'une clientèle
- artisanat et commerces de détails
- hébergement hôtelier et touristique

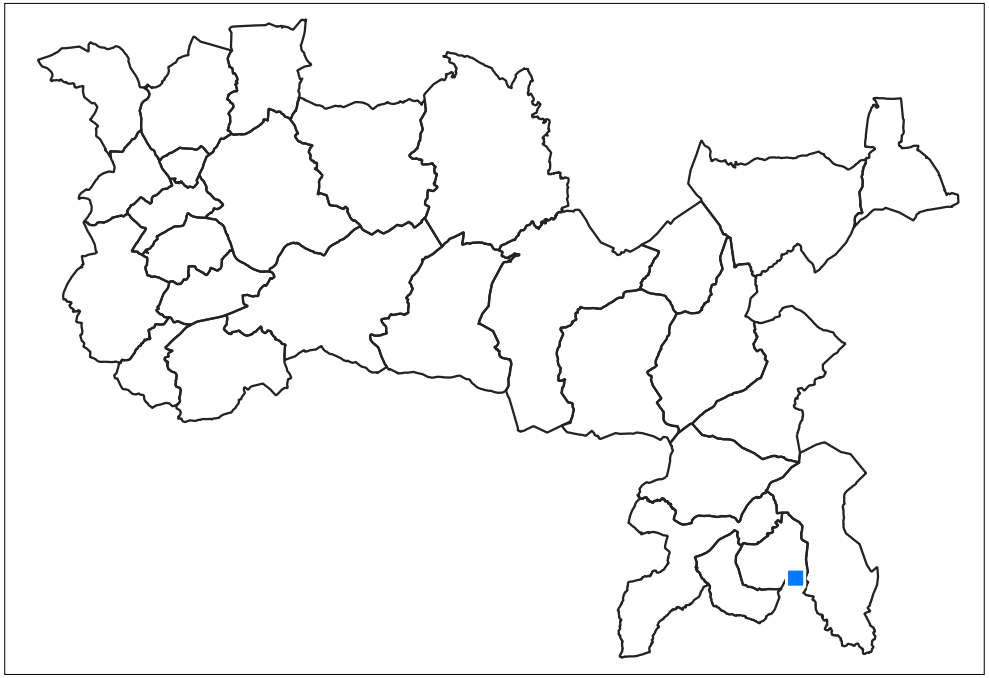

Lieu-dit : LA BUTTE

Parcelle(s) : 0A0350

Surface du bâti :
76.74 m²

Présence de réseaux : oui

Présence d'une exploitation agricole : non

Destinations / sous-destinations autorisées :

- logement
- hébergement
- activité de service où s'effectue l'accueil d'une clientèle
- artisanat et commerces de détails
- hébergement hôtelier et touristique

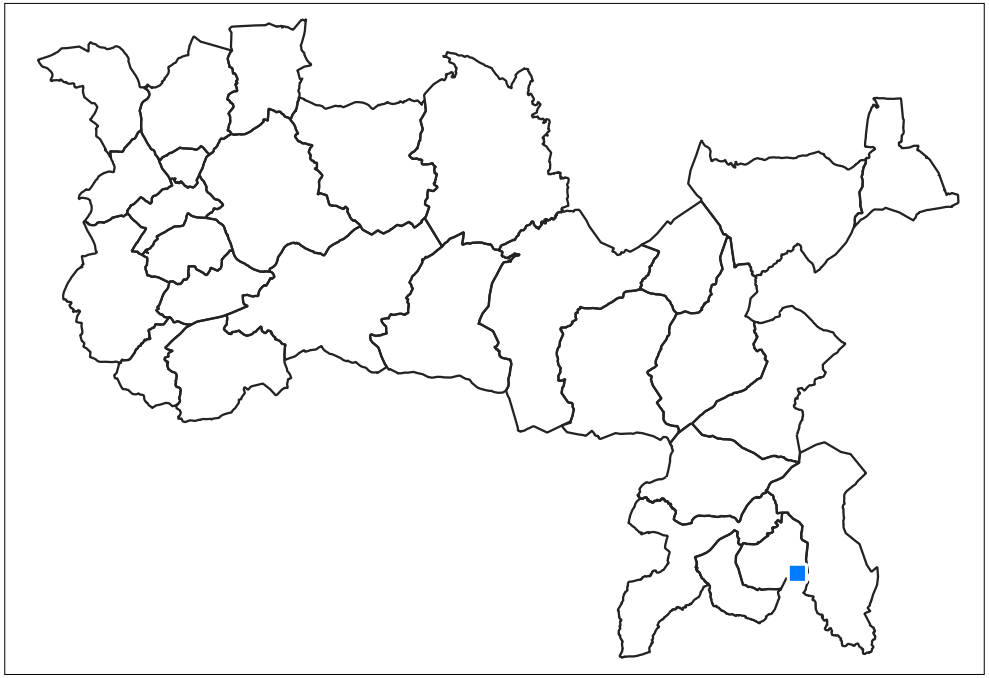

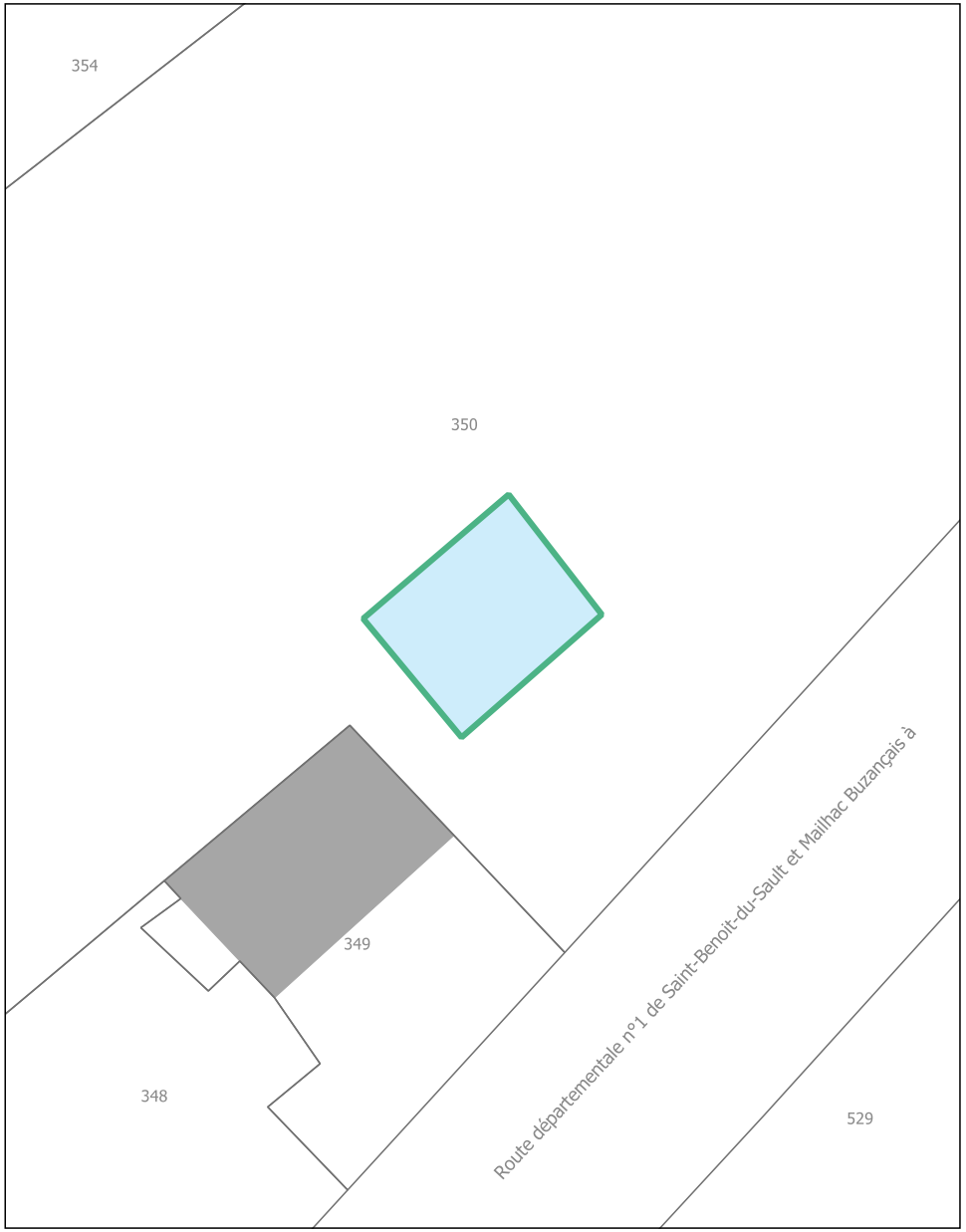

Communauté de Communes
Brenne - Val de Creuse

Commune de Chazelet

Cha-20

Lieu-dit : LE BOURG

Parcelle(s) : 0A0700

Surface du bâti :
43.57 m²

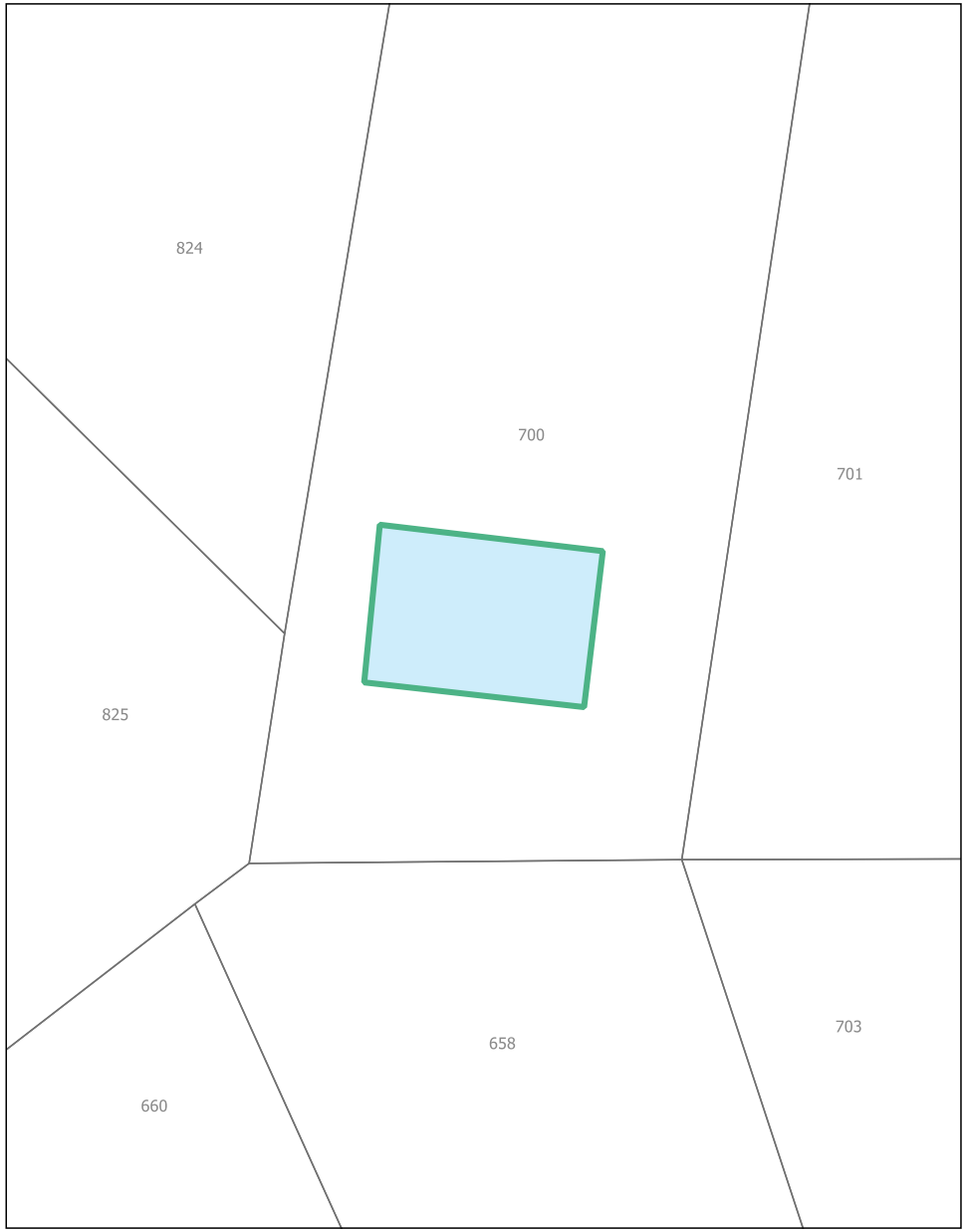

Présence de réseaux : oui

Présence d'une exploitation agricole : non

Destinations / sous-destinations autorisées :

- logement
- hébergement
- artisanat et commerces de détails
- hébergement hôtelier et touristique
- activité de service où s'effectue l'accueil d'une clientèle

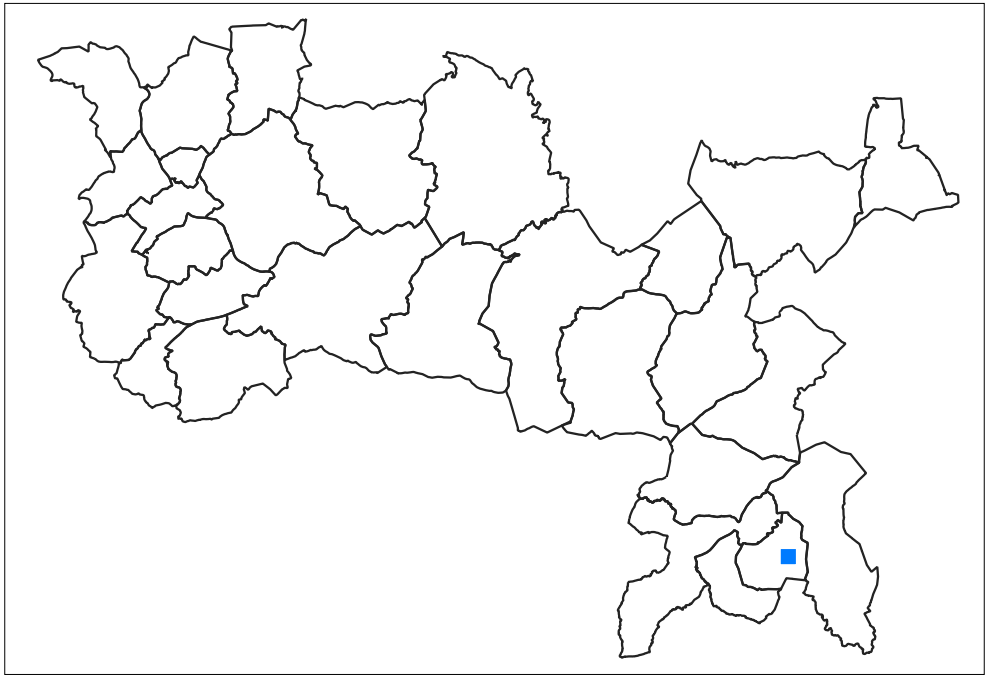

Communauté de Communes
Brenne - Val de Creuse

Commune de Chazelet

Cha-21

Lieu-dit : LE BOURG

Parcelle(s) : 0A1061

Surface du bâti :
71.68 m²

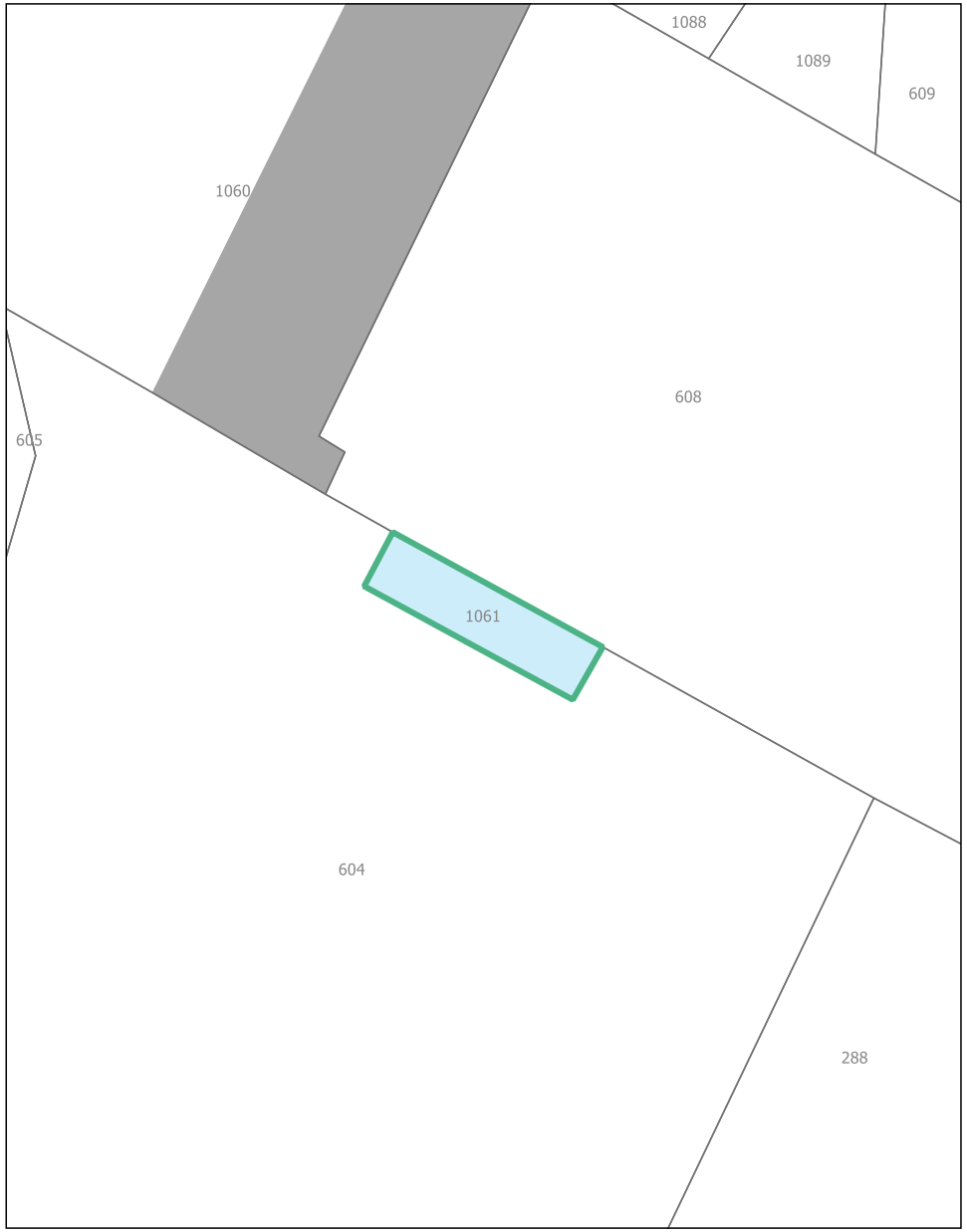

Présence de réseaux : oui

Présence d'une exploitation agricole : non

Destinations / sous-destinations autorisées :

- logement
- hébergement
- activité de service où s'effectue l'accueil d'une clientèle
- artisanat et commerces de détails
- hébergement hôtelier et touristique

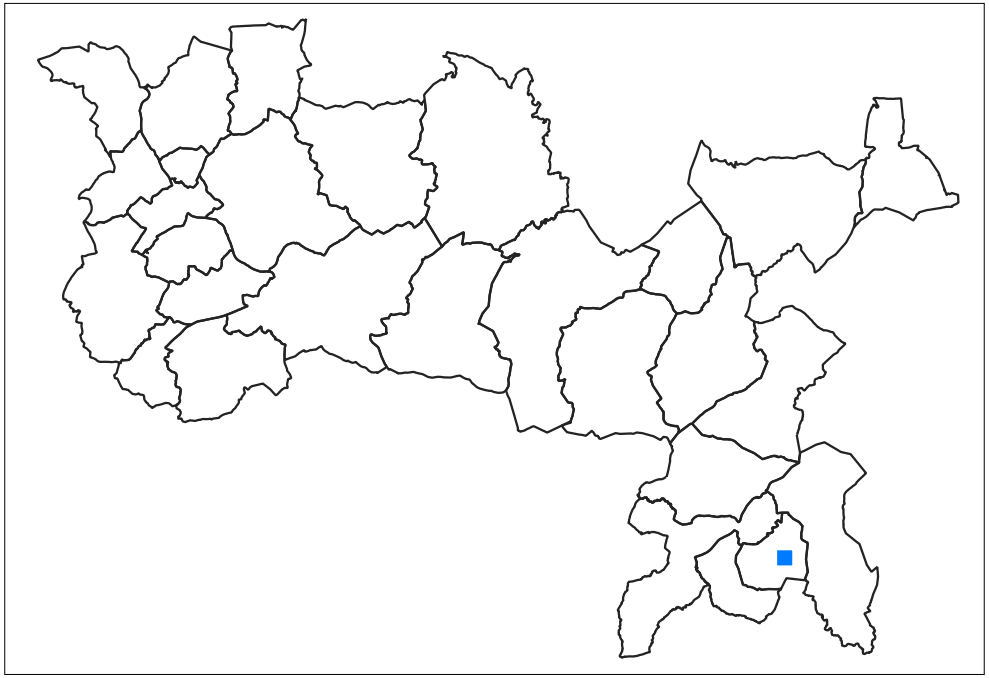

Communauté de Communes
Brenne - Val de Creuse

Commune de Chazelet

Cha-22

Lieu-dit : LE BOURG

Parcelle(s) : 0A1058

Surface du bâti :
221.99 m²

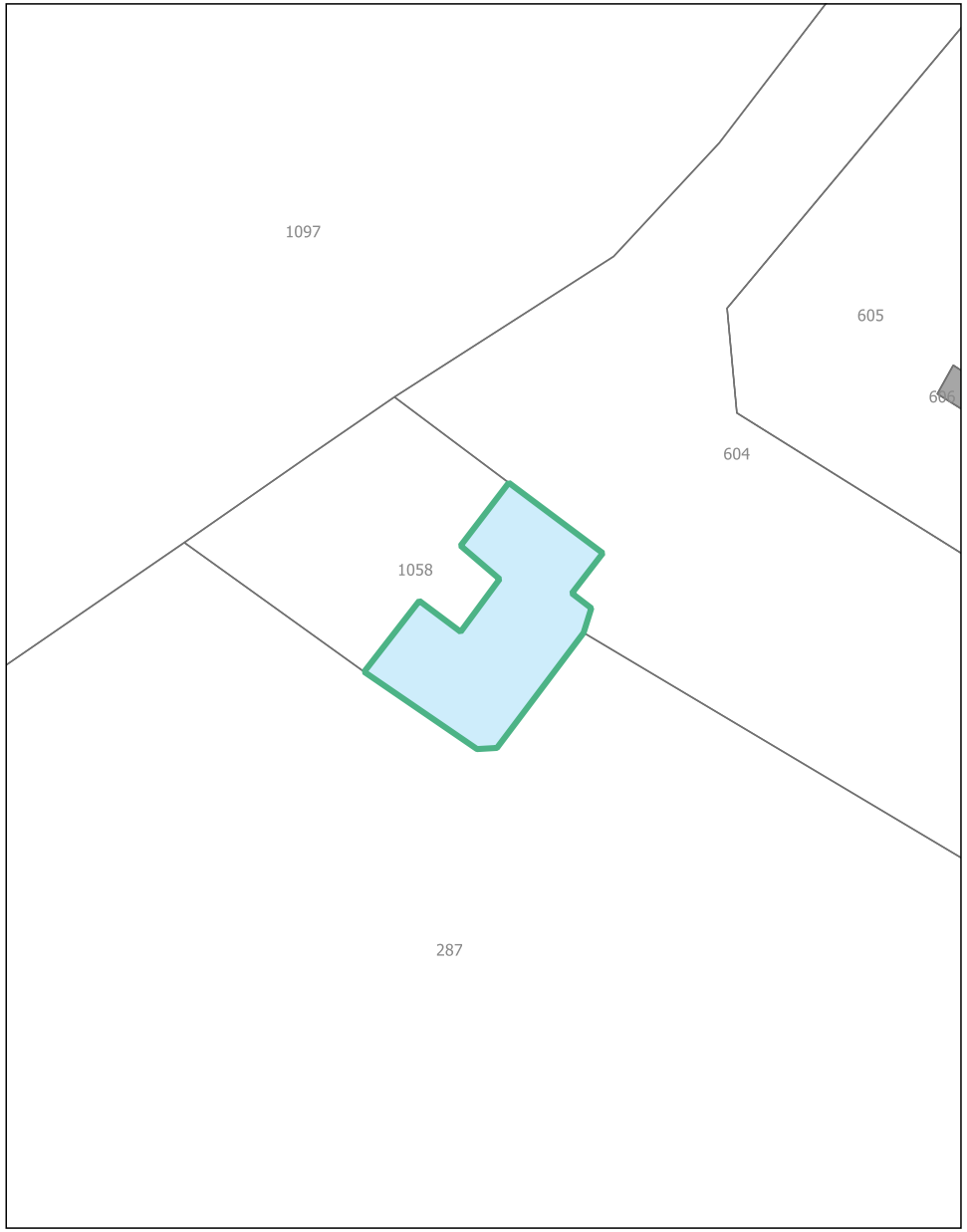

Présence de réseaux : oui

Présence d'une exploitation agricole : non

Destinations / sous-destinations autorisées :

- logement
- hébergement
- activité de service où s'effectue l'accueil d'une clientèle
- artisanat et commerces de détails
- hébergement hôtelier et touristique

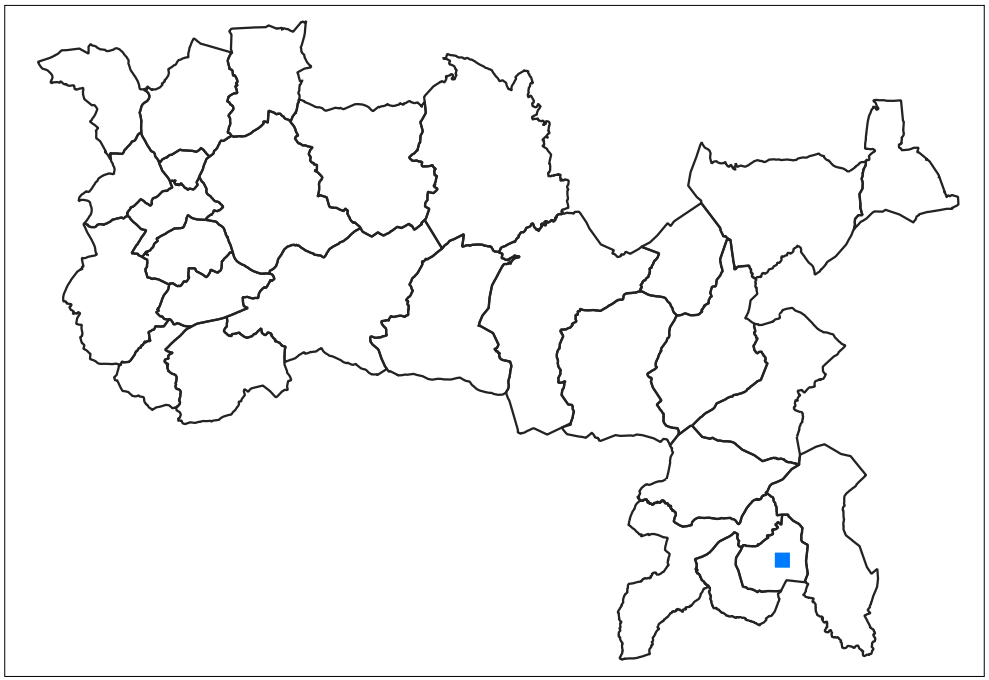

Communauté de Communes
Brenne - Val de Creuse

Commune de Chazelet

Cha-23

Lieu-dit : LE BOURG

Parcelle(s) : 0A0734

Surface du bâti :
148.25 m²

Présence de réseaux : oui

Présence d'une exploitation agricole : non

Destinations / sous-destinations autorisées :

- logement
- hébergement
- activité de service où s'effectue l'accueil d'une clientèle
- artisanat et commerces de détails
- hébergement hôtelier et touristique

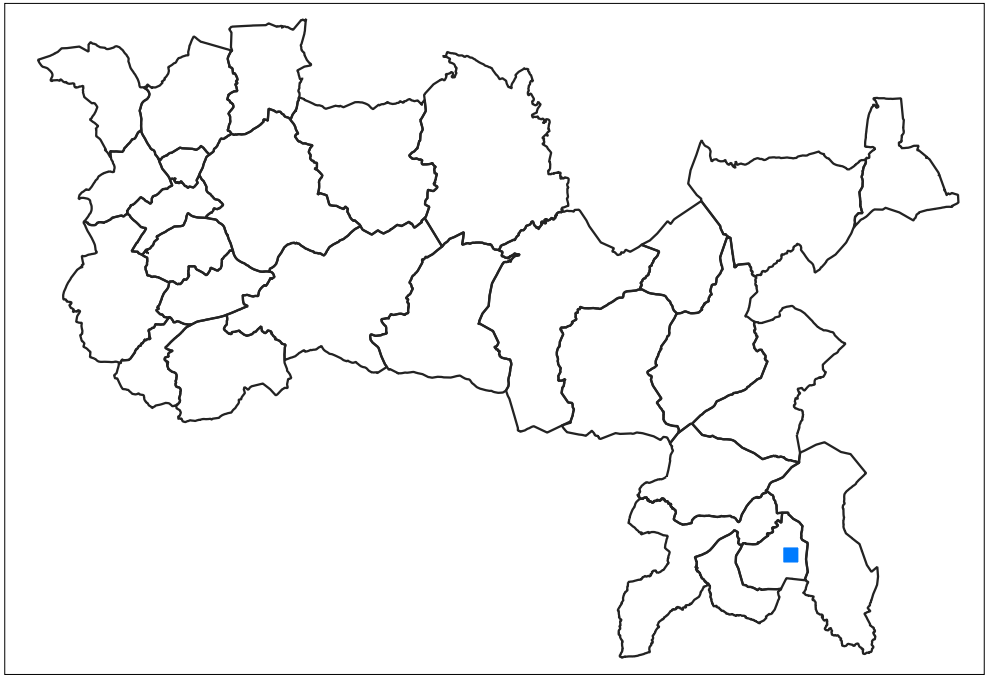

Communauté de Communes
Brenne - Val de Creuse

Commune de Chazelet

Cha-24

Lieu-dit : LE BOURG

Parcelle(s) : 0A1059

Surface du bâti :
101.51 m²

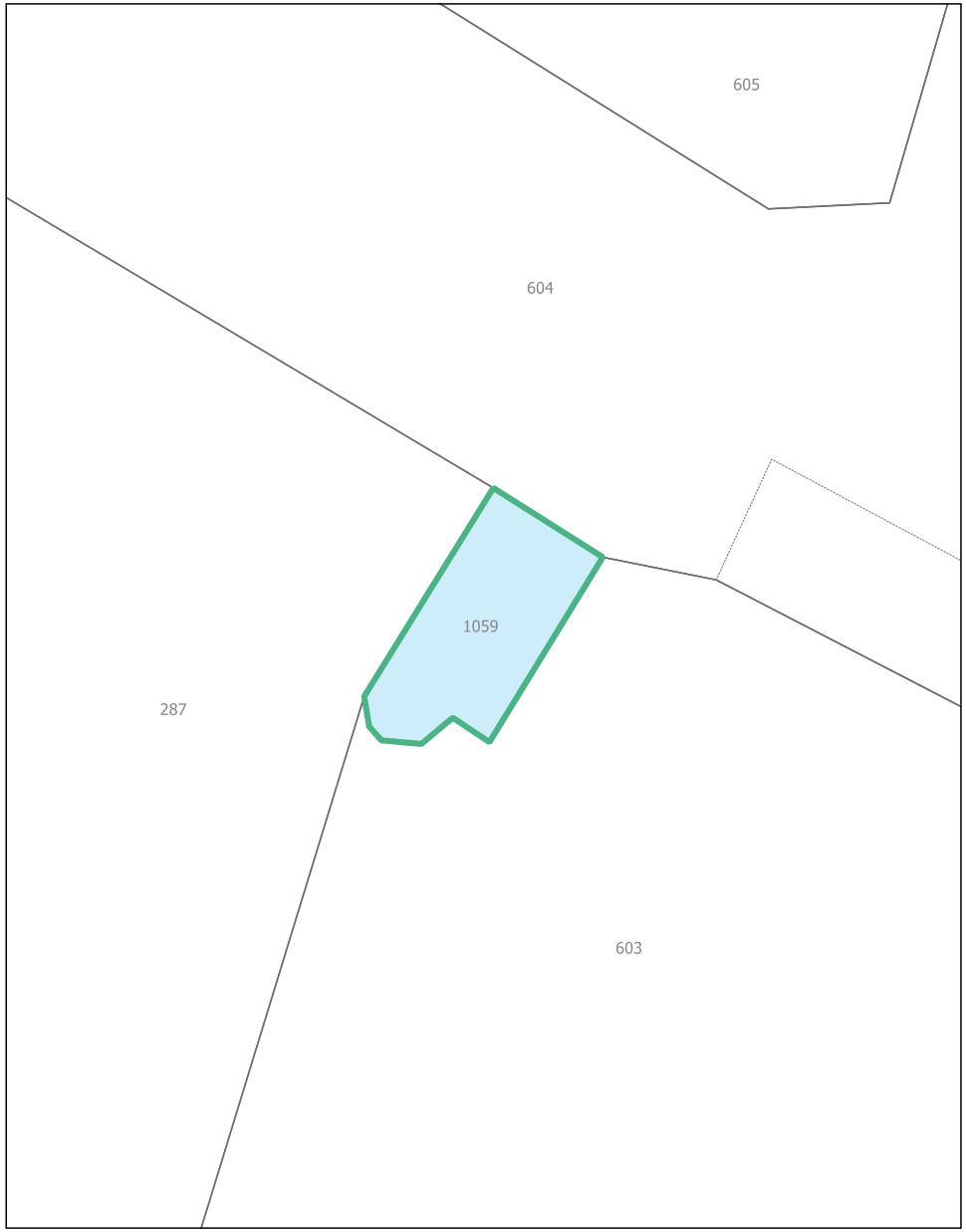

Présence de réseaux : oui

Présence d'une exploitation agricole : non

Destinations / sous-destinations autorisées :

- logement
- hébergement
- activité de service où s'effectue l'accueil d'une clientèle
- artisanat et commerces de détails
- hébergement hôtelier et touristique

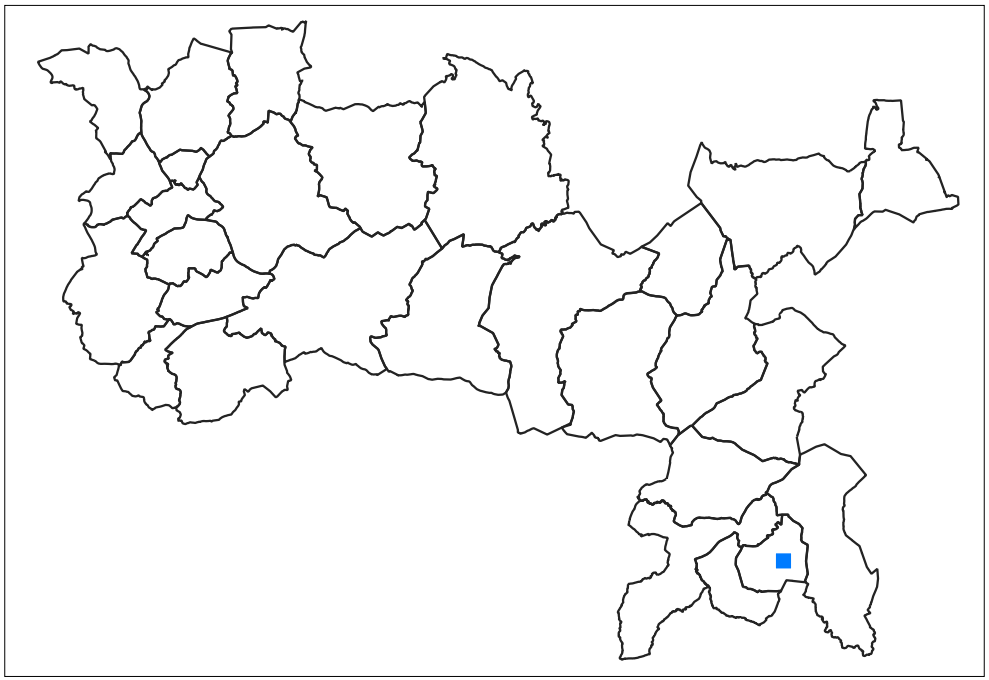

Lieu-dit : LE BOURG

Parcelle(s) : 0A1039

Surface du bâti :
63.95 m²

Présence de réseaux : oui

Présence d'une exploitation agricole : non

Destinations / sous-destinations autorisées :

- logement
- hébergement
- activité de service où s'effectue l'accueil d'une clientèle
- artisanat et commerces de détails
- hébergement hôtelier et touristique

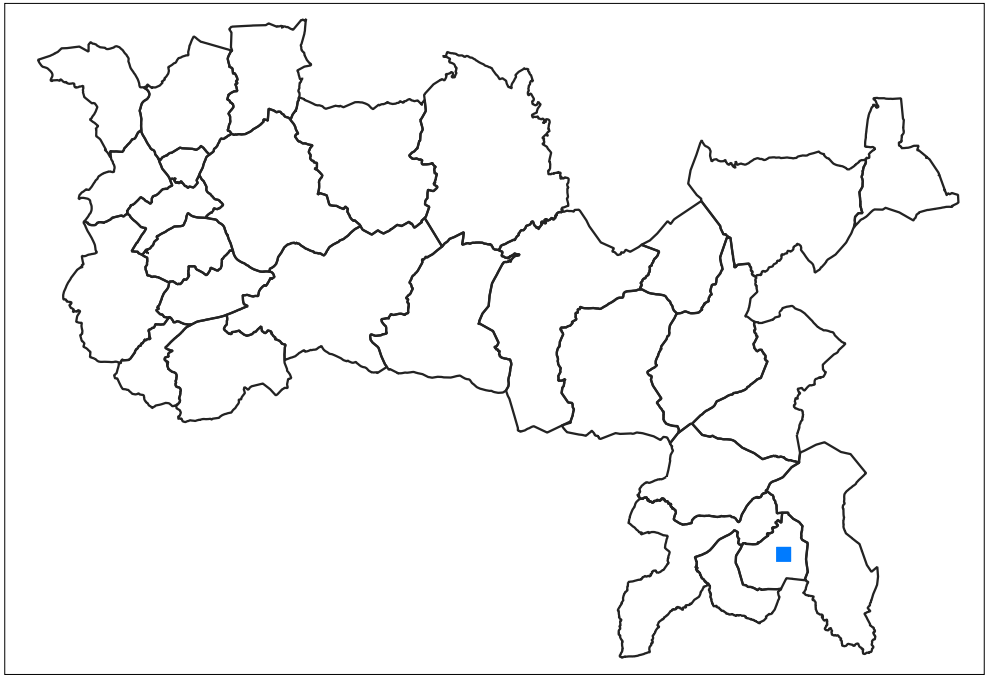

Lieu-dit : LA GOUPILLERE

Parcelle(s) : 0B0183

Surface du bâti :
335.44 m²

Présence de réseaux : oui

Présence d'une exploitation agricole : non

Destinations / sous-destinations autorisées :

- logement
- hébergement
- activité de service où s'effectue l'accueil d'une clientèle
- artisanat et commerces de détails
- hébergement hôtelier et touristique

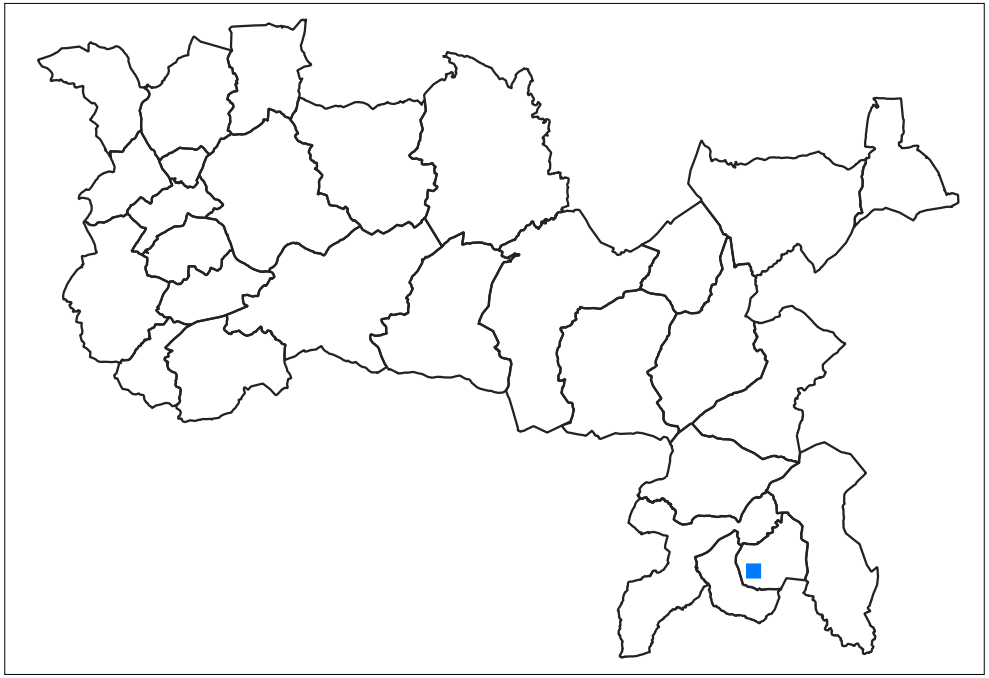

Lieu-dit : LA GOUPILLERE

Parcelle(s) : 0B0183

Surface du bâti :
298.06 m²

Présence de réseaux : oui

Présence d'une exploitation agricole : non

Destinations / sous-destinations autorisées :

- logement
- hébergement
- activité de service où s'effectue l'accueil d'une clientèle
- artisanat et commerces de détails
- hébergement hôtelier et touristique

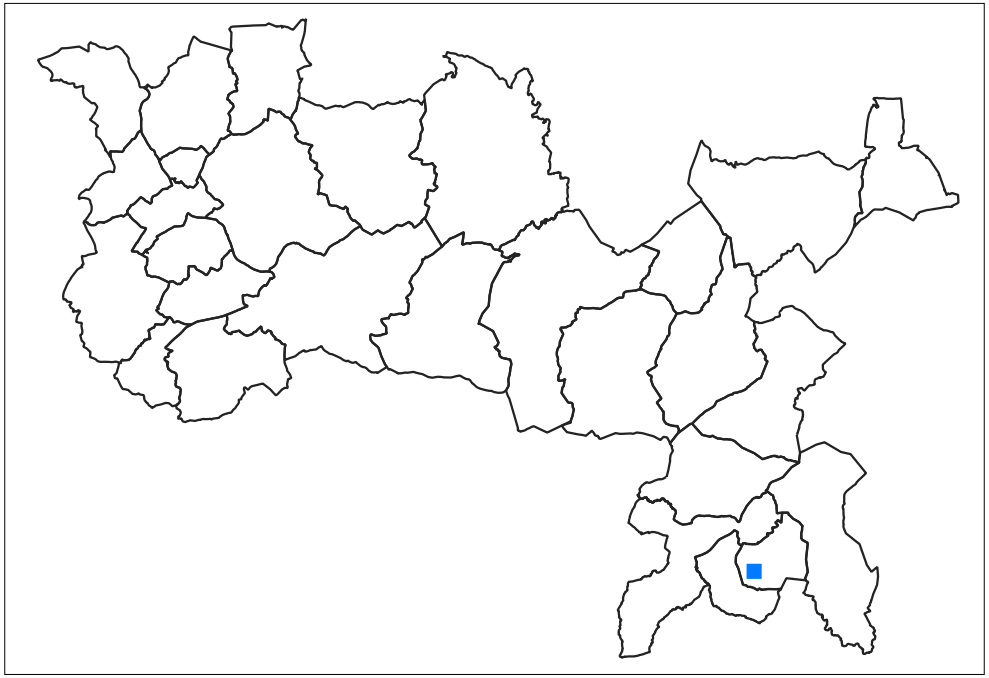

Lieu-dit : LA GOUPILLERE

Parcelle(s) : 0B0183

Surface du bâti :
97.55 m²

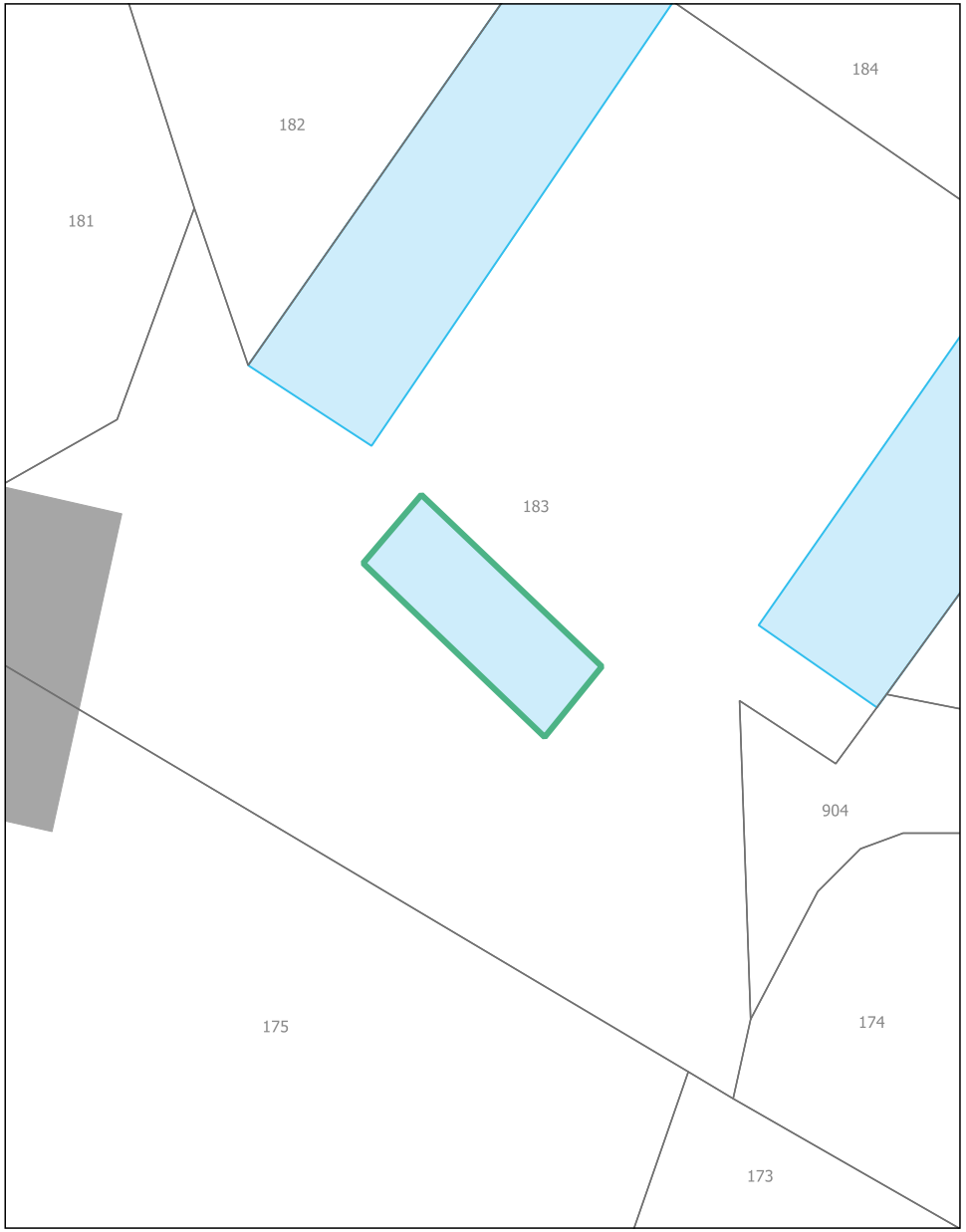

Présence de réseaux : oui

Présence d'une exploitation agricole : non

Destinations / sous-destinations autorisées :

- logement
- hébergement
- activité de service où s'effectue l'accueil d'une clientèle
- artisanat et commerces de détails
- hébergement hôtelier et touristique

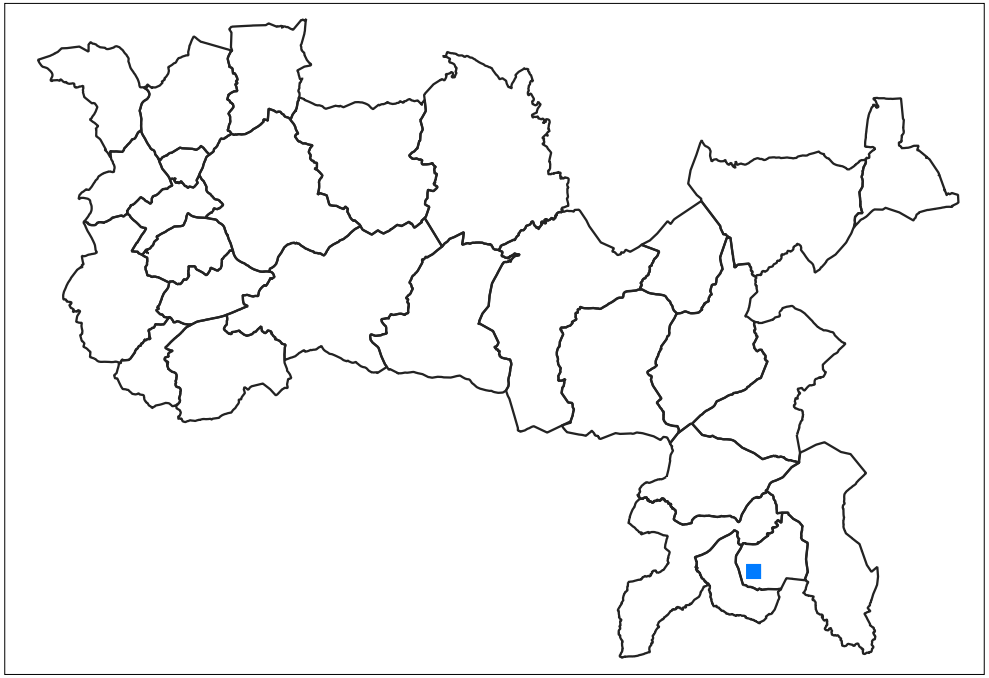

Communauté de Communes
Brenne - Val de Creuse

Commune de Chazelet

Cha-29

Lieu-dit : LES JARIGES

Parcelle(s) : 0B0064

Surface du bâti :
344.12 m²

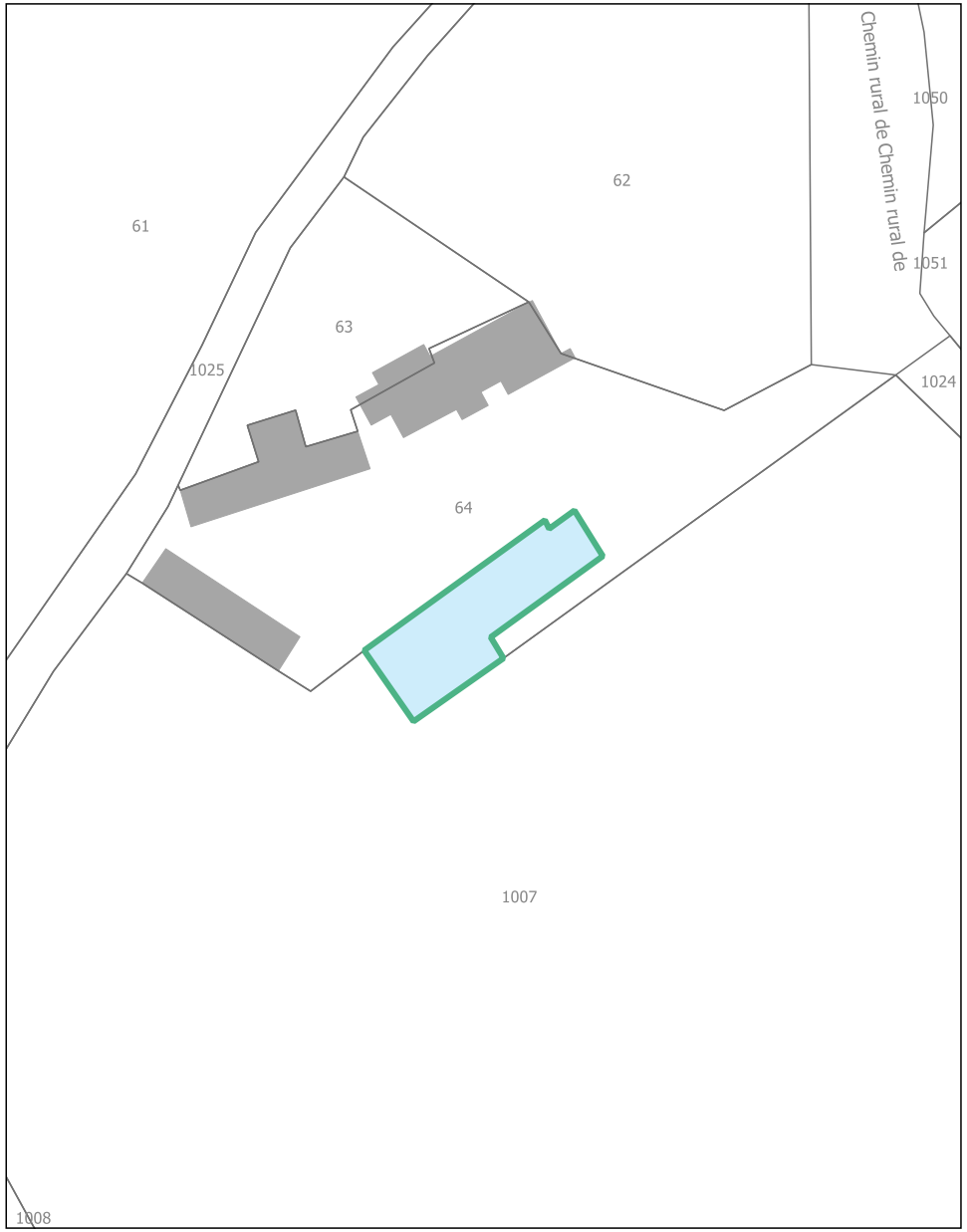

Présence de réseaux : oui

Présence d'une exploitation agricole : non

Destinations / sous-destinations autorisées :

- logement
- hébergement
- activité de service où s'effectue l'accueil d'une clientèle
- artisanat et commerces de détails
- hébergement hôtelier et touristique

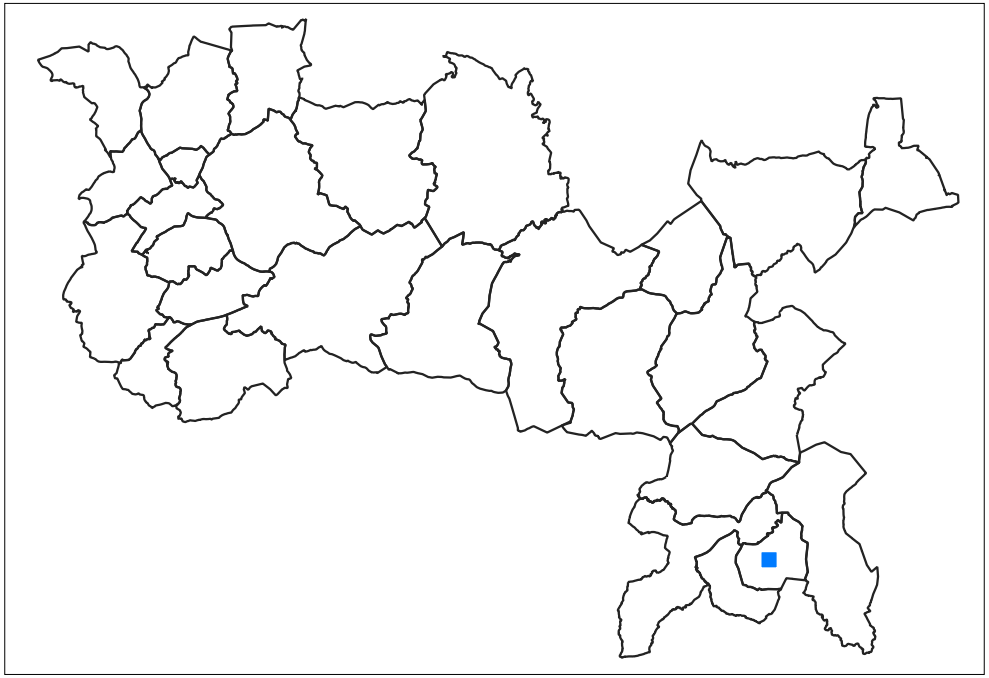

Lieu-dit : VILLAGE DE FOUGEROLLES

Parcelle(s) : 0B1013

Surface du bâti :
38.46 m²

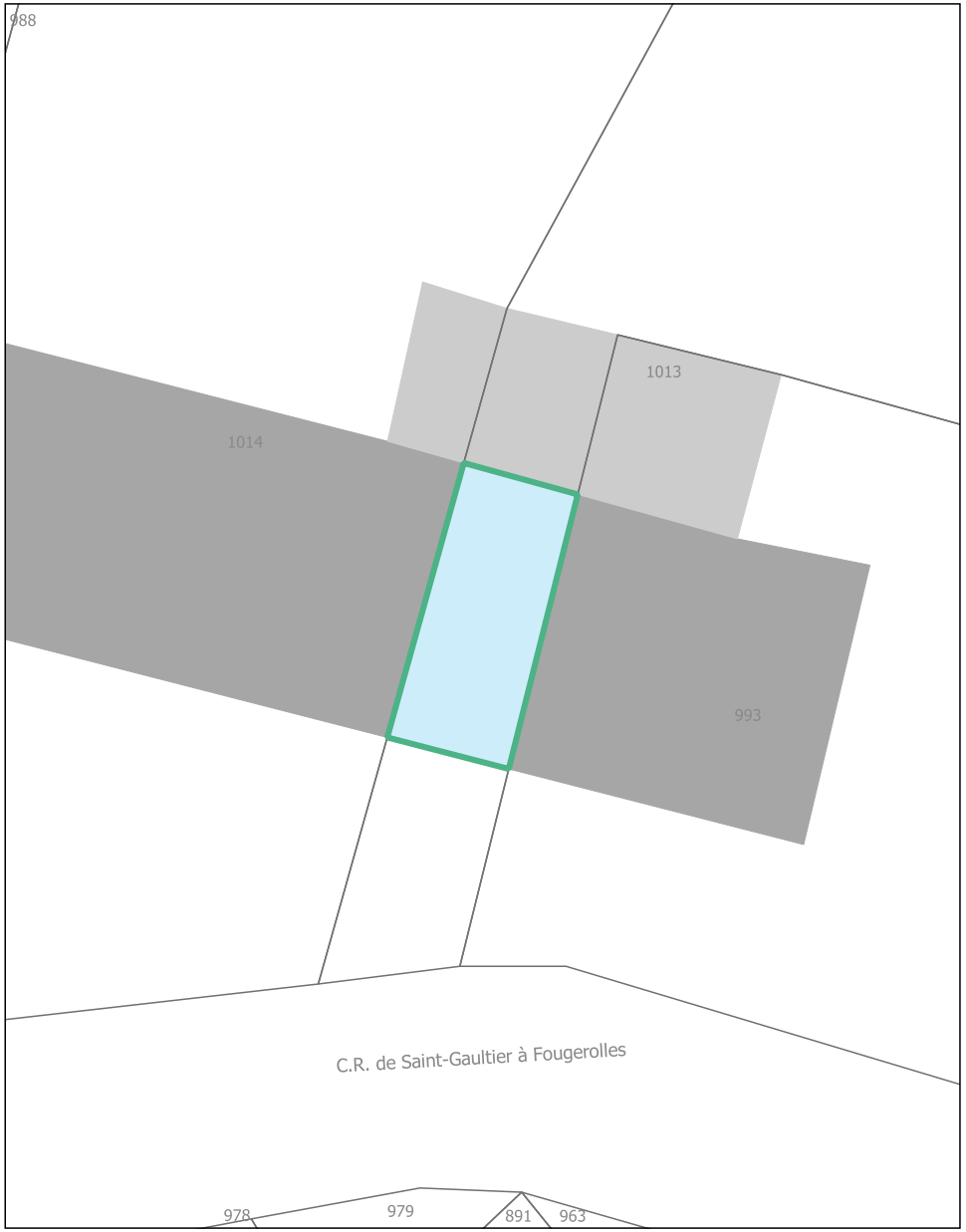

Présence de réseaux : oui

Présence d'une exploitation agricole : non

Destinations / sous-destinations autorisées :

- logement
- hébergement
- activité de service où s'effectue l'accueil d'une clientèle
- artisanat et commerces de détails
- hébergement hôtelier et touristique

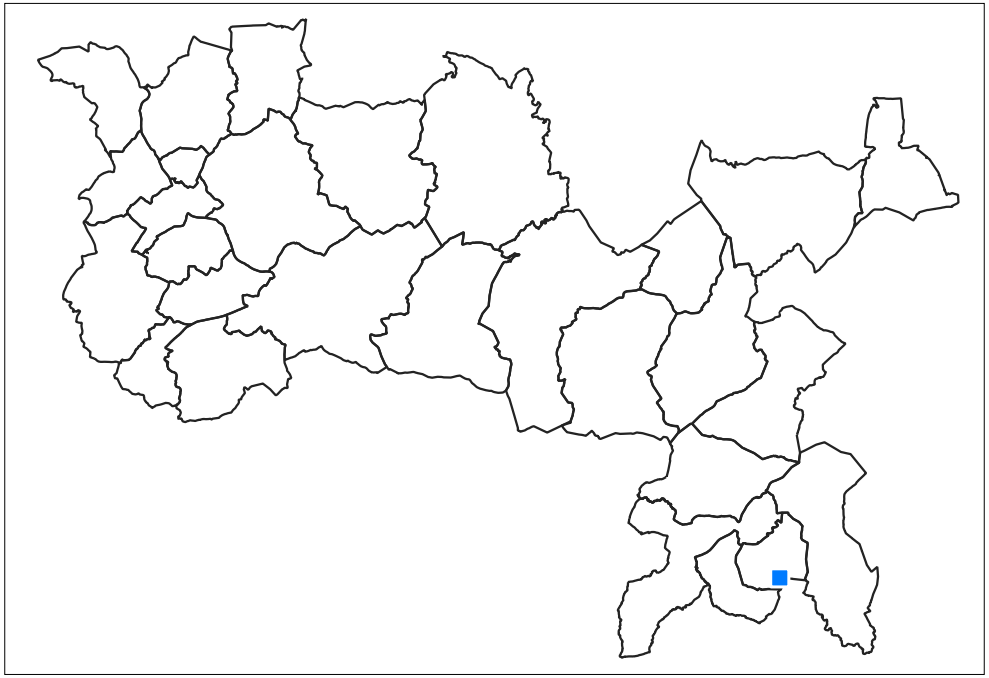

Lieu-dit : VILLAGE DE FOUGEROLLES

Parcelle(s) : 0B1013

Surface du bâti :
59.76 m²

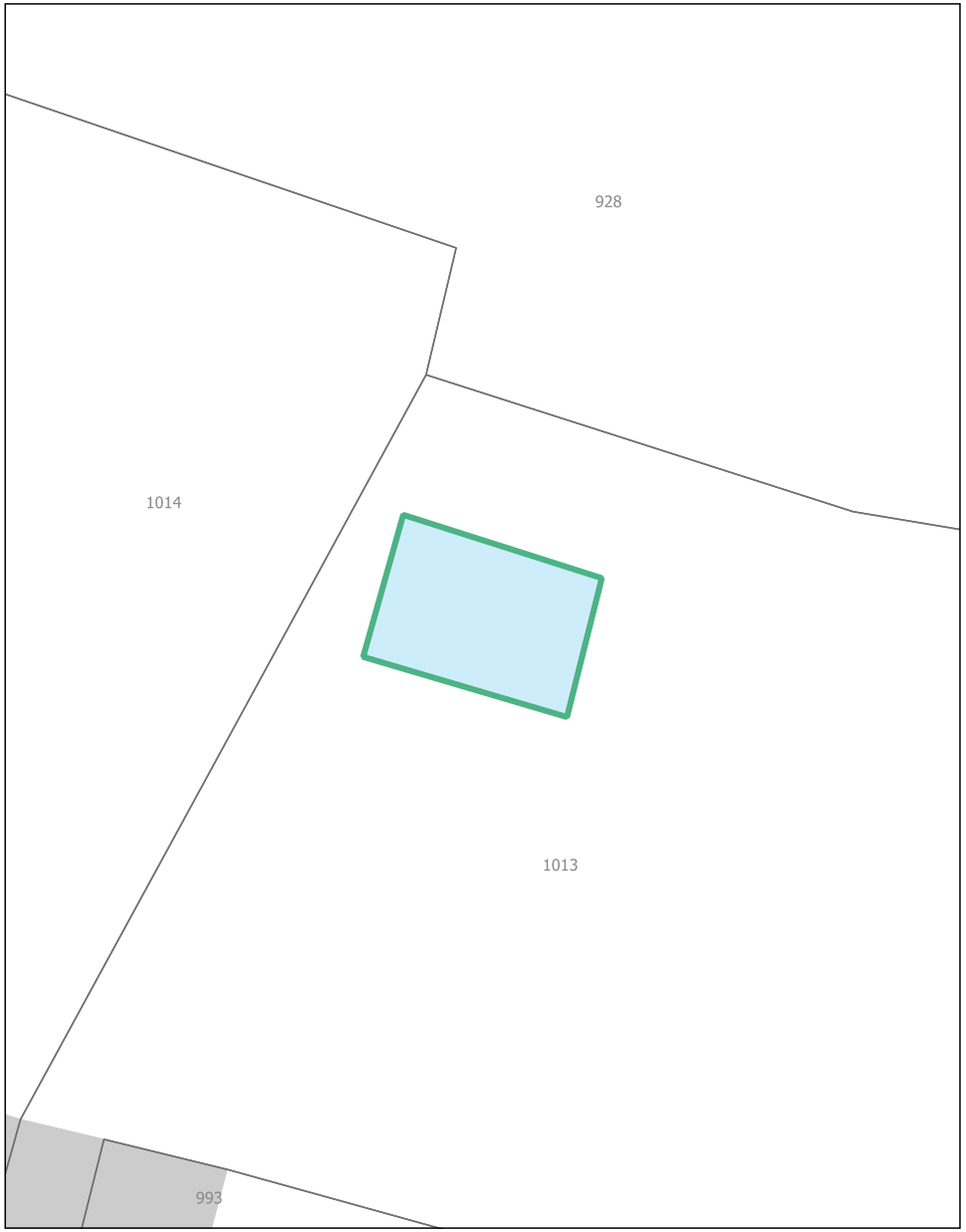

Présence de réseaux : oui

Présence d'une exploitation agricole : non

Destinations / sous-destinations autorisées :

- logement
- hébergement
- artisanat et commerces de détails
- hébergement hôtelier et touristique
- activité de service où s'effectue l'accueil d'une clientèle

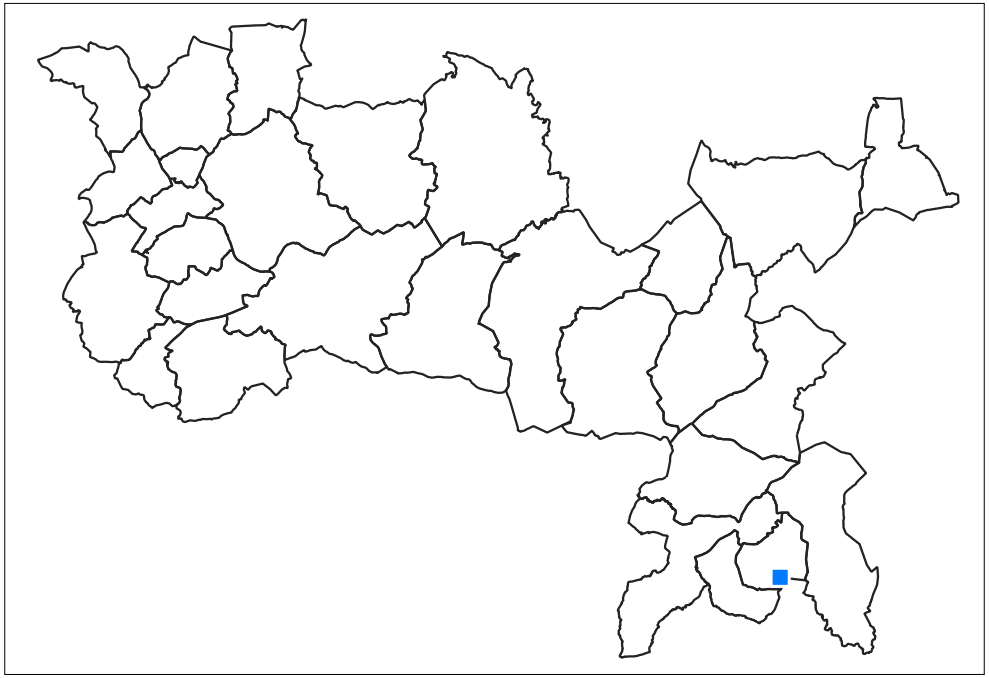

Lieu-dit : VILLAGE DE BOUCHAIS

Parcelle(s) : 0B0520

Surface du bâti :
41.89 m²

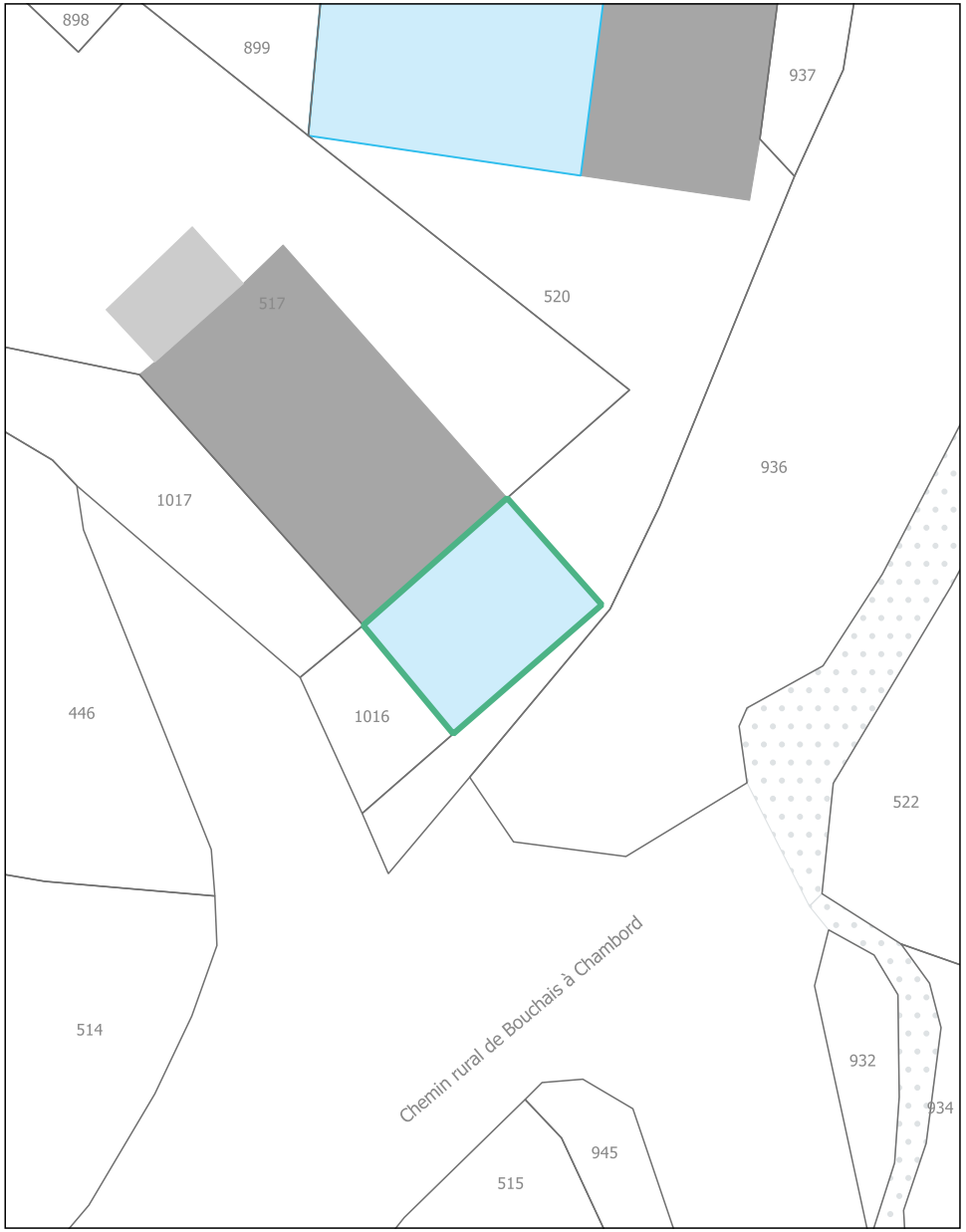

Présence de réseaux : oui

Présence d'une exploitation agricole : non

Destinations / sous-destinations autorisées :

- logement
- hébergement
- activité de service où s'effectue l'accueil d'une clientèle
- artisanat et commerces de détails
- hébergement hôtelier et touristique

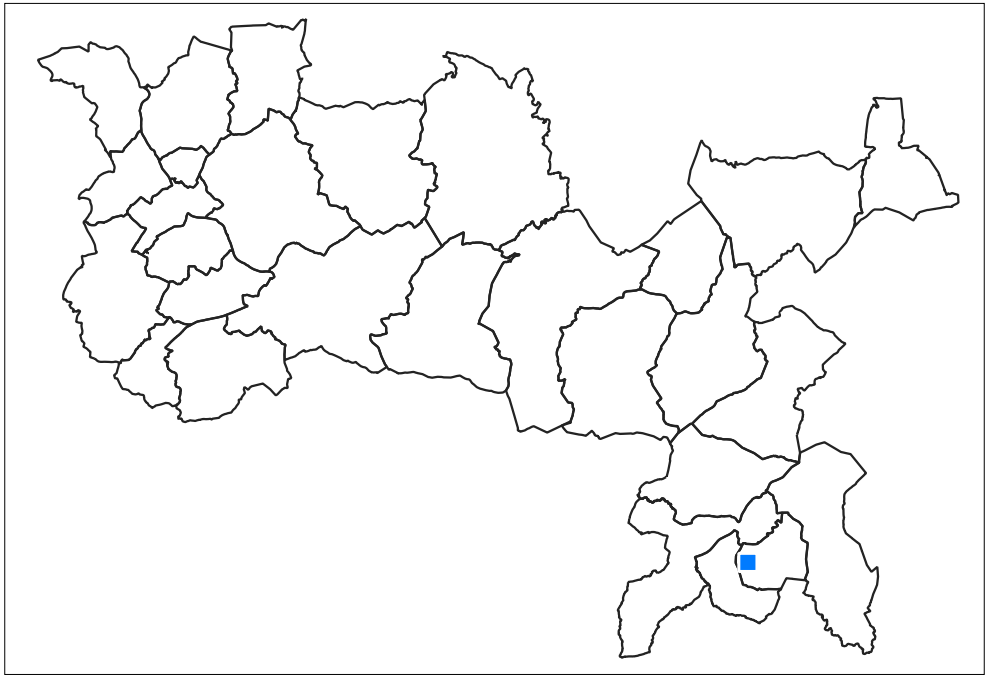

Lieu-dit : VILLAGE DE BOUCHAIS

Parcelle(s) : 0B0520

Surface du bâti :
73.97 m²

Présence de réseaux : oui

Présence d'une exploitation agricole : non

Destinations / sous-destinations autorisées :

- logement
- hébergement
- artisanat et commerces de détails
- hébergement hôtelier et touristique
- activité de service où s'effectue l'accueil d'une clientèle

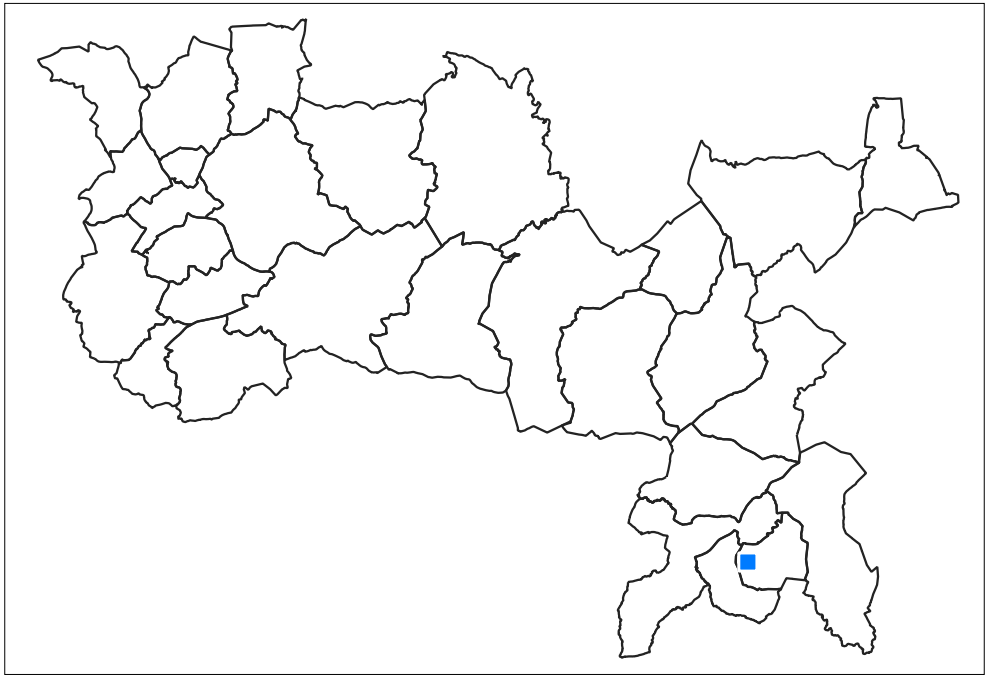

Lieu-dit : VILLAGE DE BOUCHAIS

Parcelle(s) : 0B1006

Surface du bâti :
59.7 m²

Présence de réseaux : oui

Présence d'une exploitation agricole : non

Destinations / sous-destinations autorisées :

- logement
- hébergement
- activité de service où s'effectue l'accueil d'une clientèle
- artisanat et commerces de détails
- hébergement hôtelier et touristique

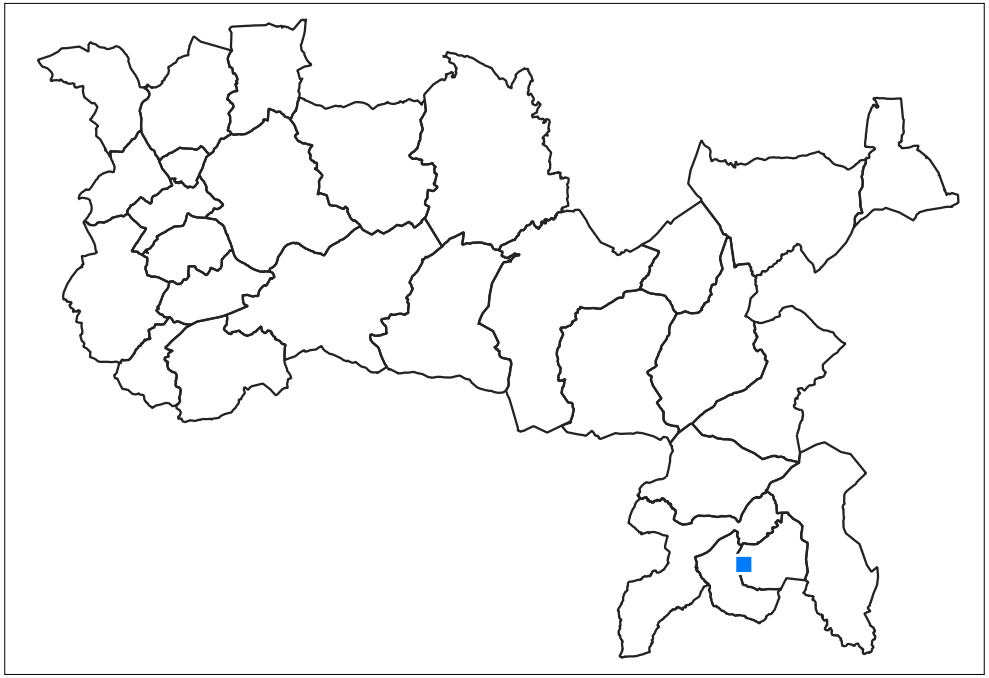

Communauté de Communes
Brenne - Val de Creuse

Commune de Chazelet

Cha-35

Lieu-dit : L'ECURAT

Parcelle(s) : 0B0674

Surface du bâti :
132.52 m²

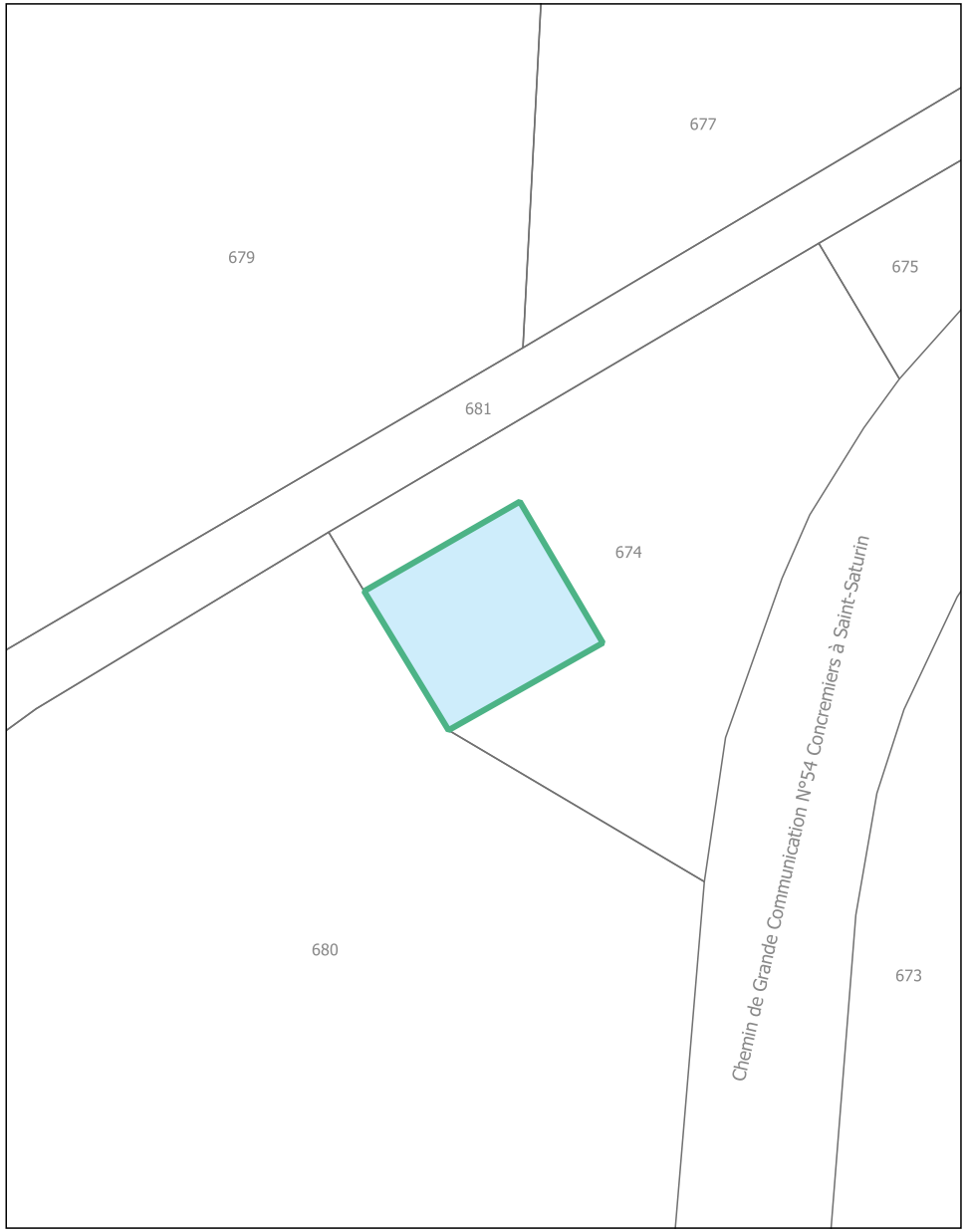

Présence de réseaux : oui

Présence d'une exploitation agricole : non

Destinations / sous-destinations autorisées :

- logement
- hébergement
- artisanat et commerces de détails
- hébergement hôtelier et touristique
- activité de service où s'effectue l'accueil d'une clientèle

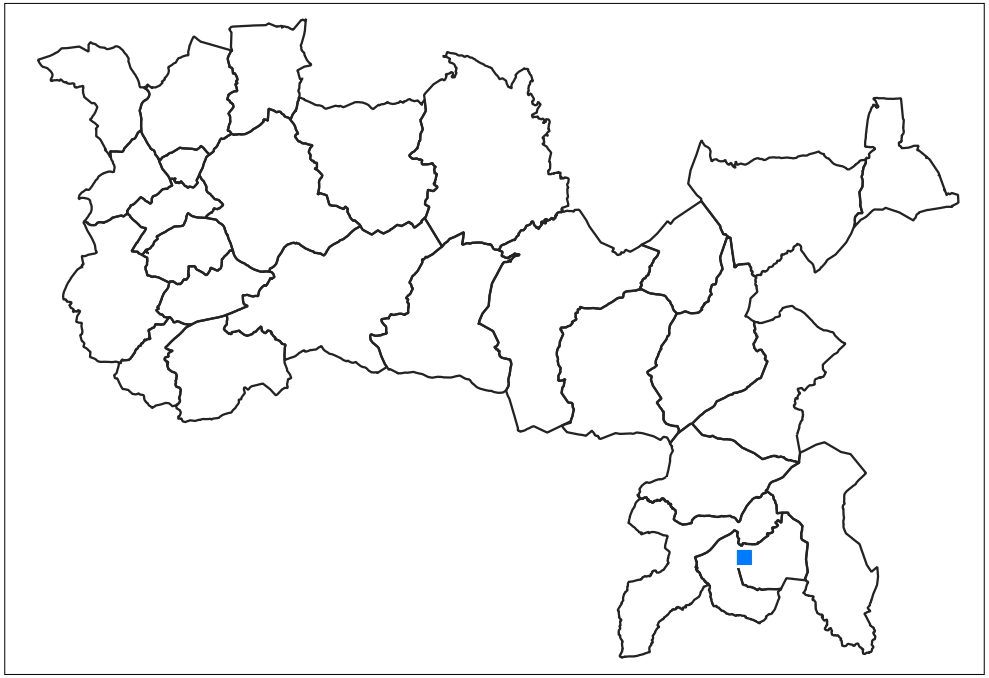

Lieu-dit : VILLAGE DE CHAMBORD

Parcelle(s) : 0A0137 - 0A0138

Surface du bâti :
103.67 m²

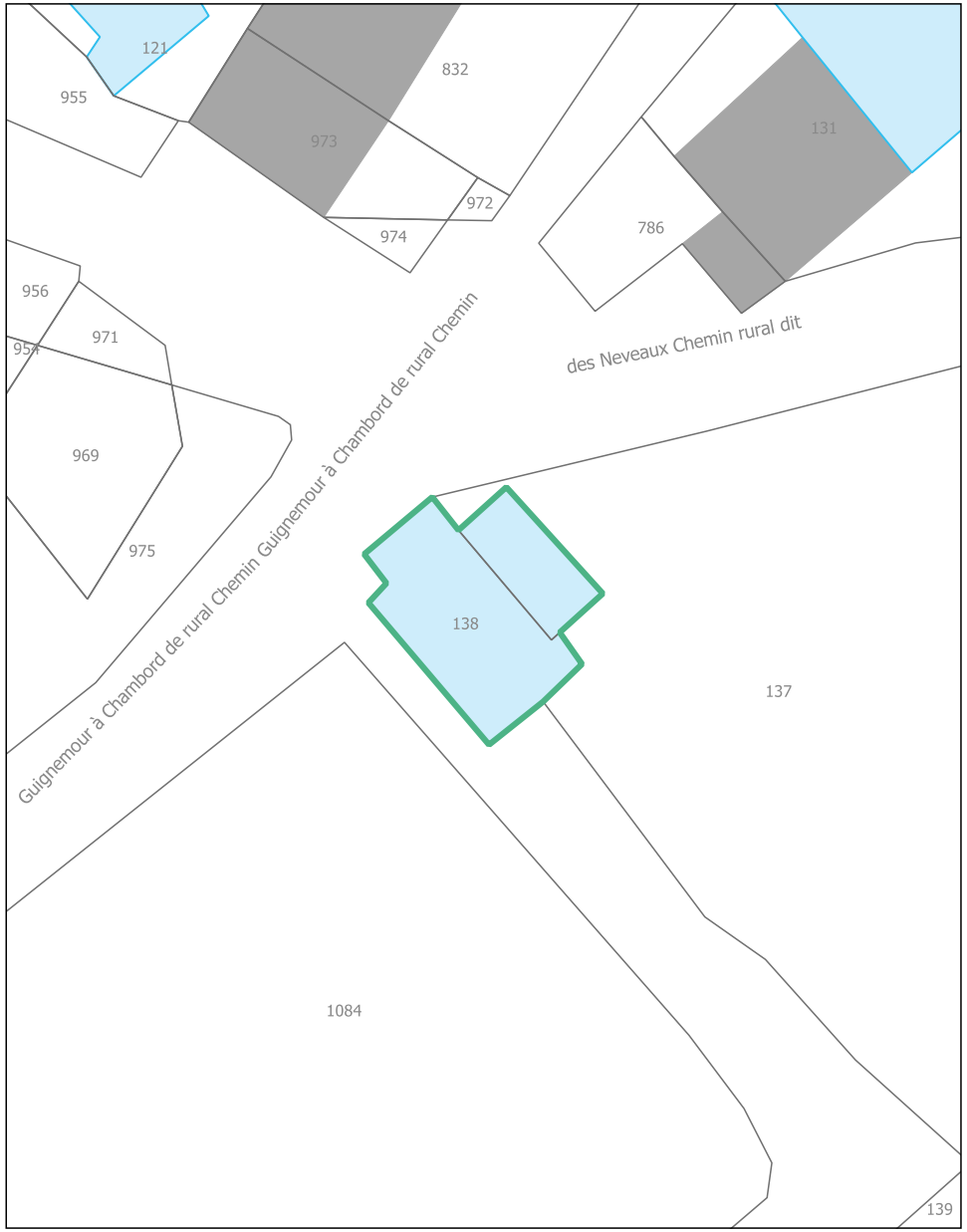

Présence de réseaux : oui

Présence d'une exploitation agricole : non

Destinations / sous-destinations autorisées :

- logement
- hébergement
- activité de service où s'effectue l'accueil d'une clientèle
- artisanat et commerces de détails
- hébergement hôtelier et touristique

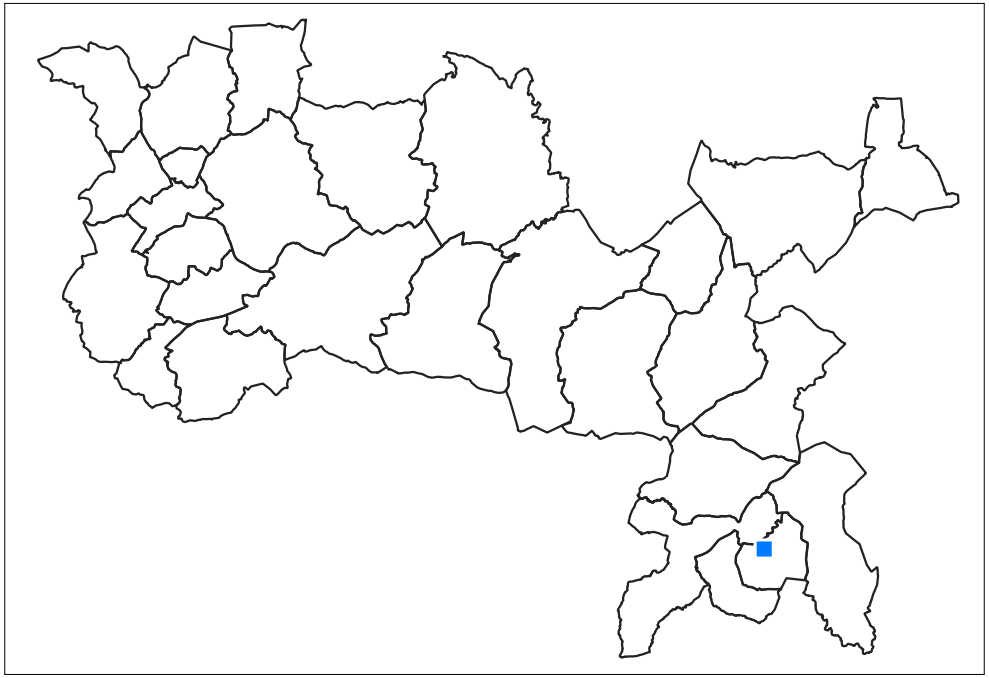

Lieu-dit : VILLAGE DE CHAMBORD

Parcelle(s) : 0A0141-0A0142-0A0143

Surface du bâti :
78.63 m²

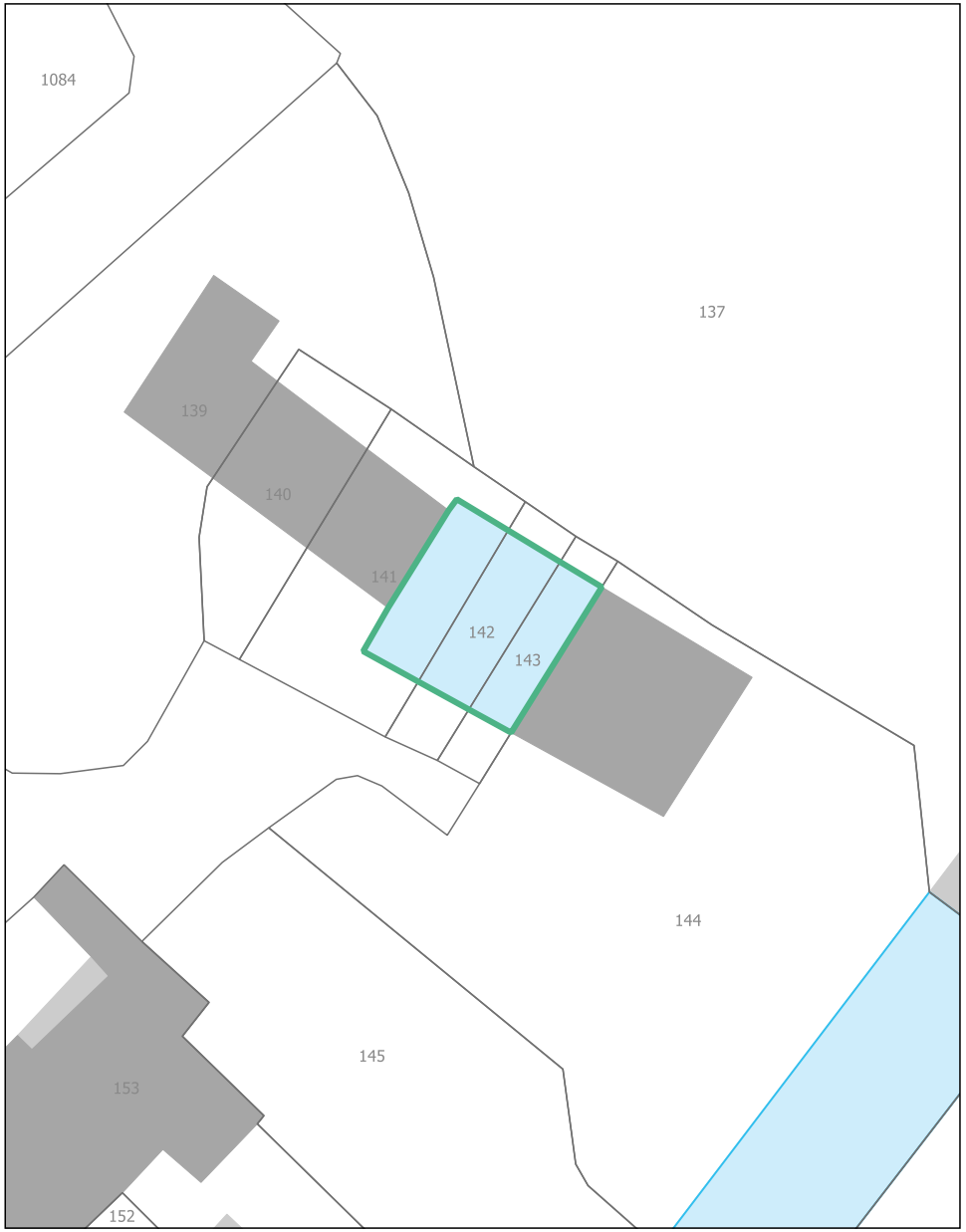

Présence de réseaux : oui

Présence d'une exploitation agricole : non

Destinations / sous-destinations autorisées :

- logement
- hébergement
- artisanat et commerces de détails
- hébergement hôtelier et touristique
- activité de service où s'effectue l'accueil d'une clientèle

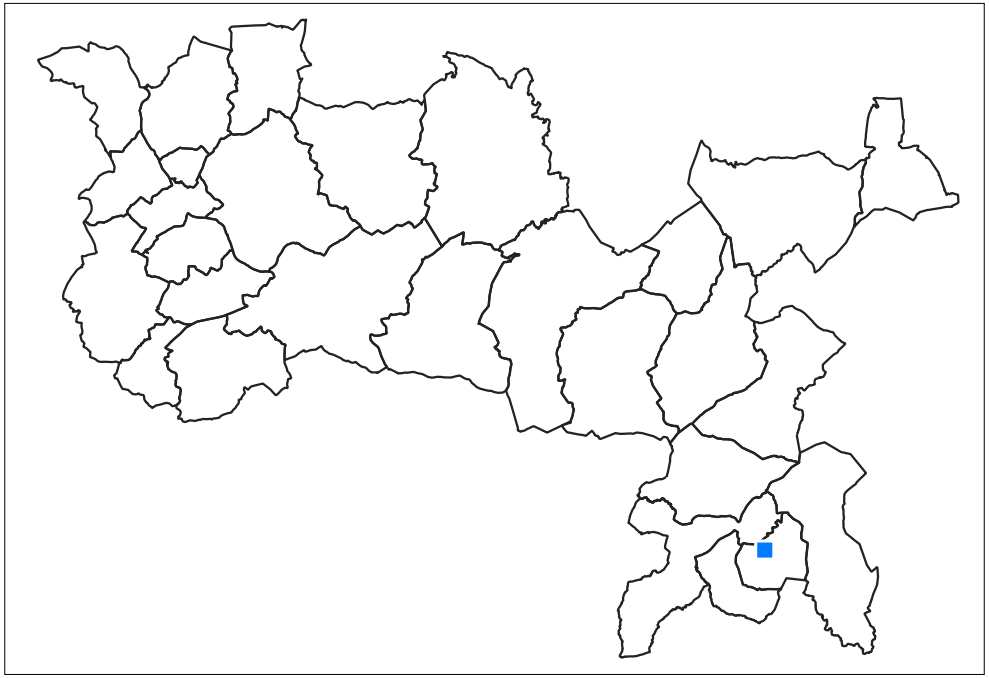

Lieu-dit : VILLAGE DE CHAMBORD

Parcelle(s) : 0A0156 - 0A0157

Surface du bâti :
186.94 m²

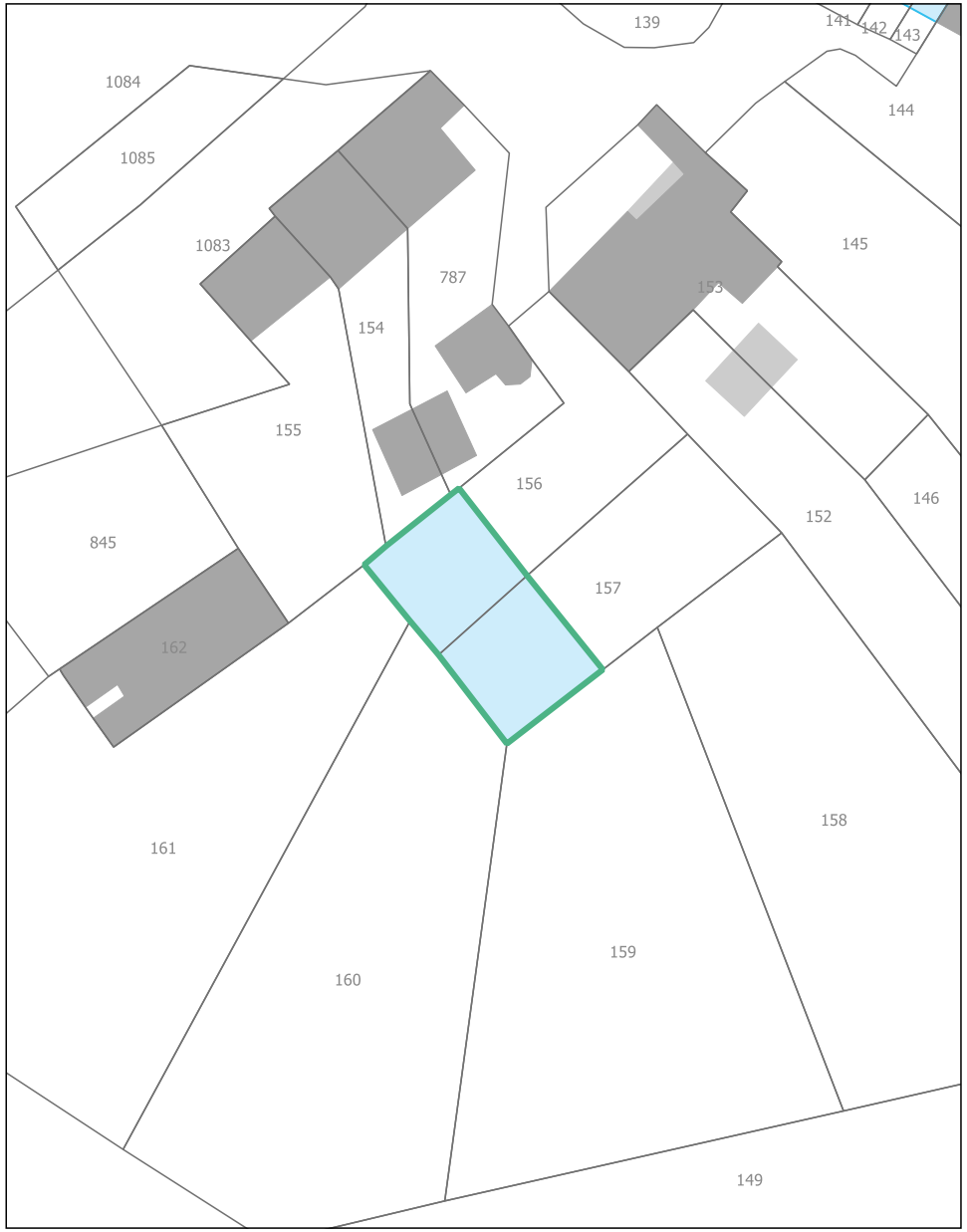

Présence de réseaux : oui

Présence d'une exploitation agricole : non

Destinations / sous-destinations autorisées :

- logement
- hébergement
- activité de service où s'effectue l'accueil d'une clientèle
- artisanat et commerces de détails
- hébergement hôtelier et touristique

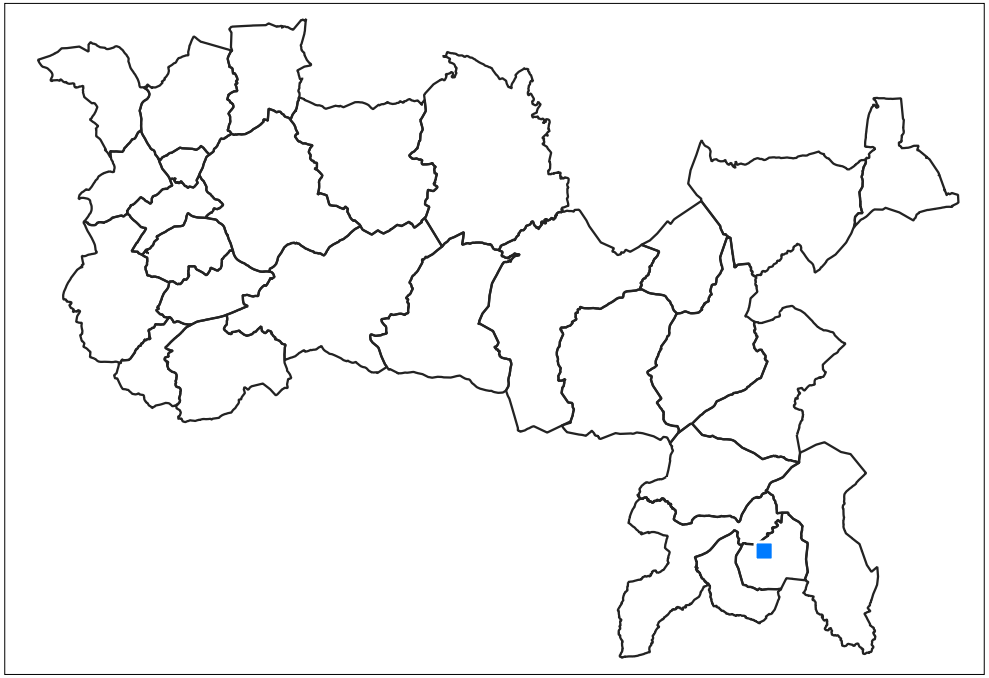

Lieu-dit : VILLAGE DE CHAMBORD

Parcelle(s) : 0A0172-0A0173-0A0841

Surface du bâti :
110.83 m²

Présence de réseaux : oui

Présence d'une exploitation agricole : non

Destinations / sous-destinations autorisées :

- logement
- hébergement
- artisanat et commerces de détails
- hébergement hôtelier et touristique
- activité de service où s'effectue l'accueil d'une clientèle

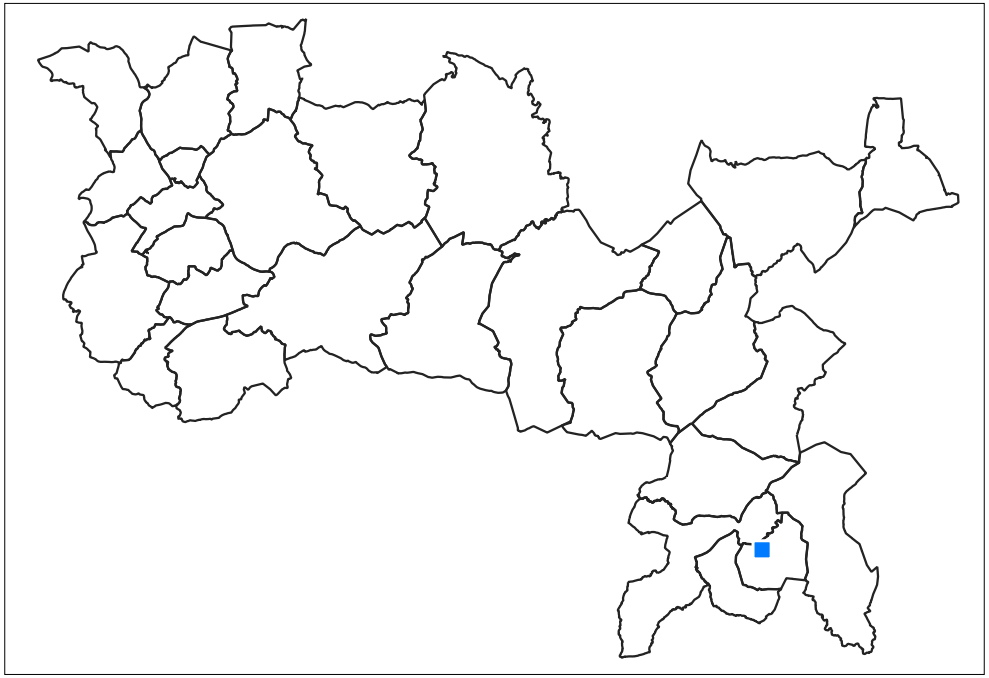

Communauté de Communes
Brenne - Val de Creuse

Commune de Chazelet

Cha-40

Lieu-dit : VILLAGE DE CHAMBORD

Parcelle(s) : 0A016-0A1041-0A0798

Surface du bâti :
250.17 m²

Présence de réseaux : oui

Présence d'une exploitation agricole : non

Destinations / sous-destinations autorisées :

- logement
- hébergement
- activité de service où s'effectue l'accueil d'une clientèle
- artisanat et commerces de détails
- hébergement hôtelier et touristique

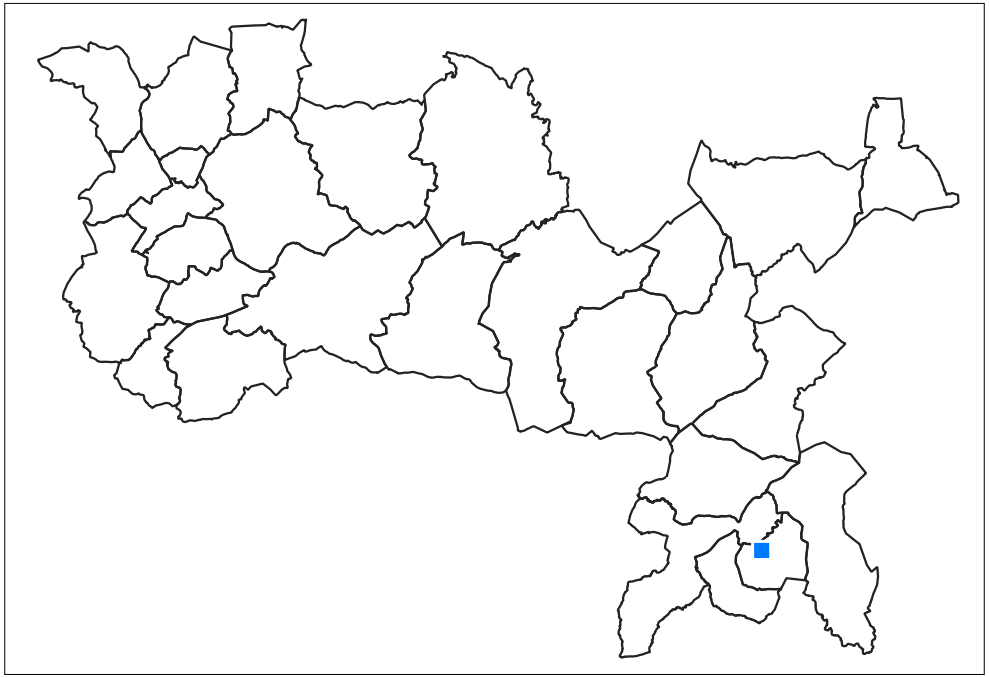

Communauté de Communes
Brenne - Val de Creuse

Commune de Chazelet

Cha-41

Lieu-dit : VILLAGE DE FOUGEROLLES

Parcelle(s) : 0B1019 - 0B0119

Surface du bâti :
159.62 m²

Présence de réseaux : oui

Présence d'une exploitation agricole : non

Destinations / sous-destinations autorisées :

- logement
- hébergement
- activité de service où s'effectue l'accueil d'une clientèle
- artisanat et commerces de détails
- hébergement hôtelier et touristique

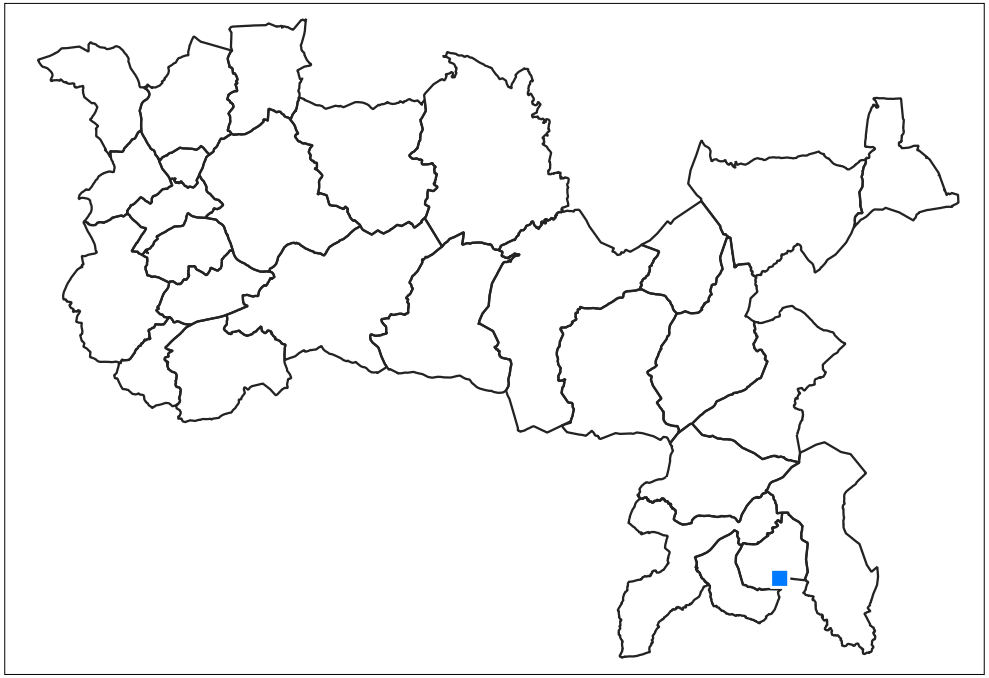

Communauté de Communes
Brenne - Val de Creuse

Commune de Chitray

Chi-01

Lieu-dit : LE PETIT CHEZEAU-CHRETIEN

Parcelle(s) : 0B0047

Surface du bâti :
126.47 m²

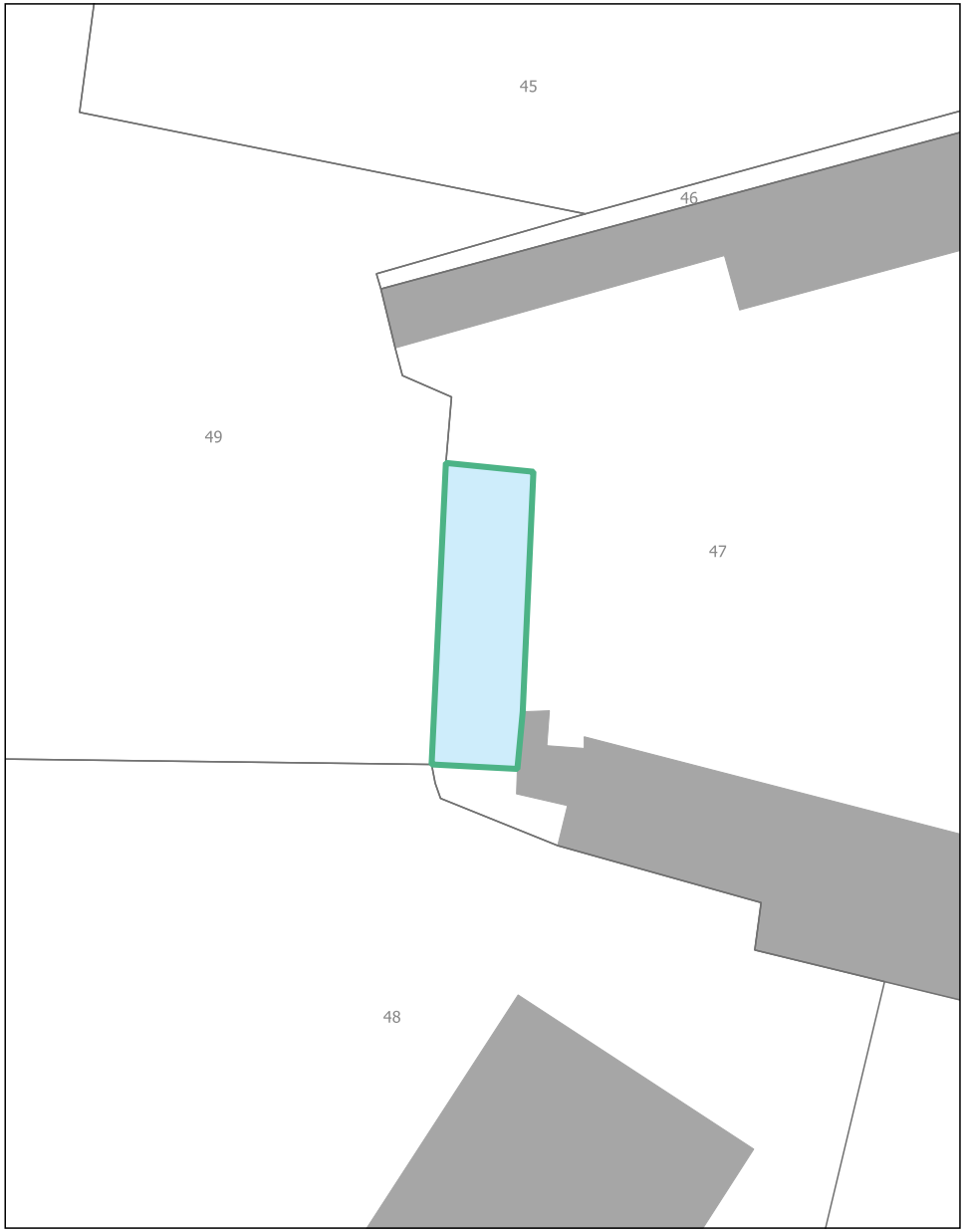

Présence de réseaux : oui

Présence d'une exploitation agricole : non

Destinations / sous-destinations autorisées :

- logement
- hébergement
- activité de service où s'effectue l'accueil d'une clientèle
- artisanat et commerces de détails
- hébergement hôtelier et touristique

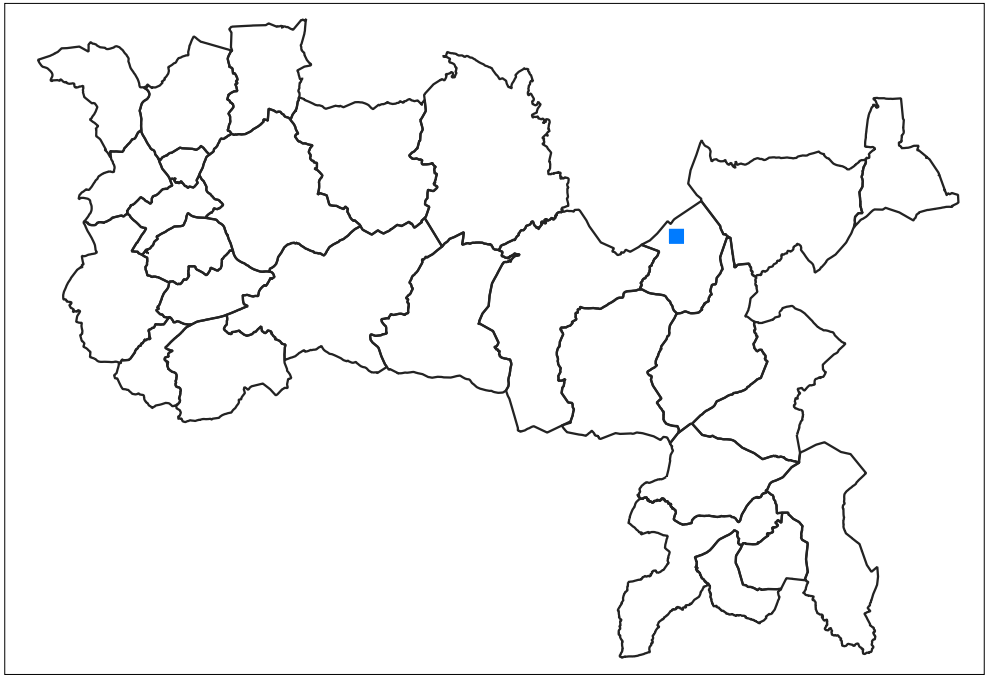

Communauté de Communes
Brenne - Val de Creuse

Commune de Chitray

Chi-02

Lieu-dit : LE GRAND CHEZEAU-CHRETIEN

Parcelle(s) : 0B0302

Surface du bâti :
89.1 m²

Présence de réseaux : oui

Présence d'une exploitation agricole : non

Destinations / sous-destinations autorisées :

- logement
- hébergement
- activité de service où s'effectue l'accueil d'une clientèle
- artisanat et commerces de détails
- hébergement hôtelier et touristique

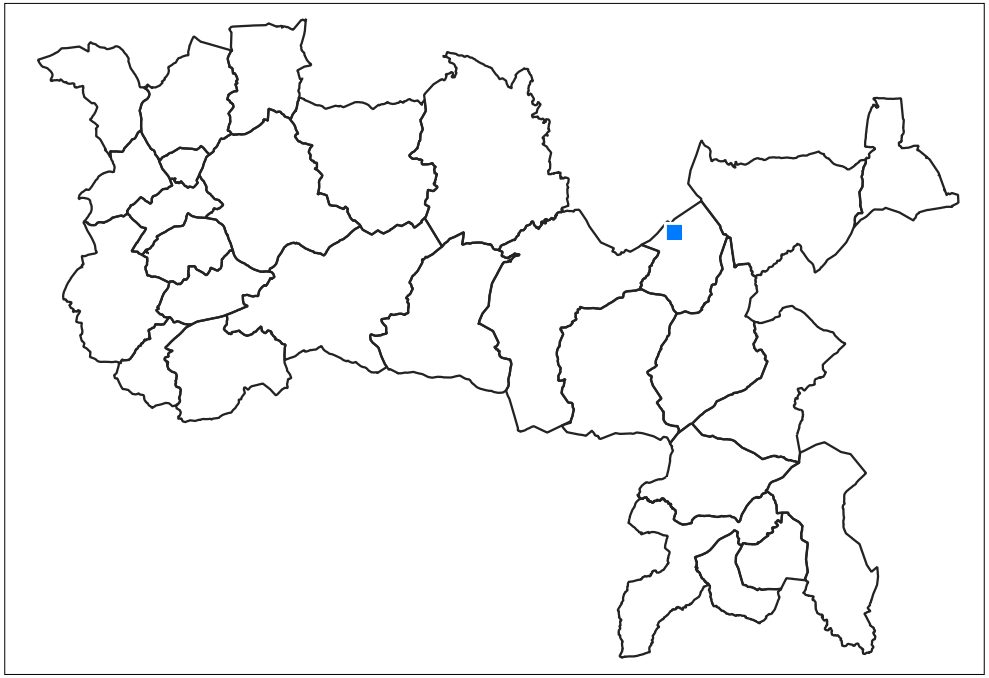

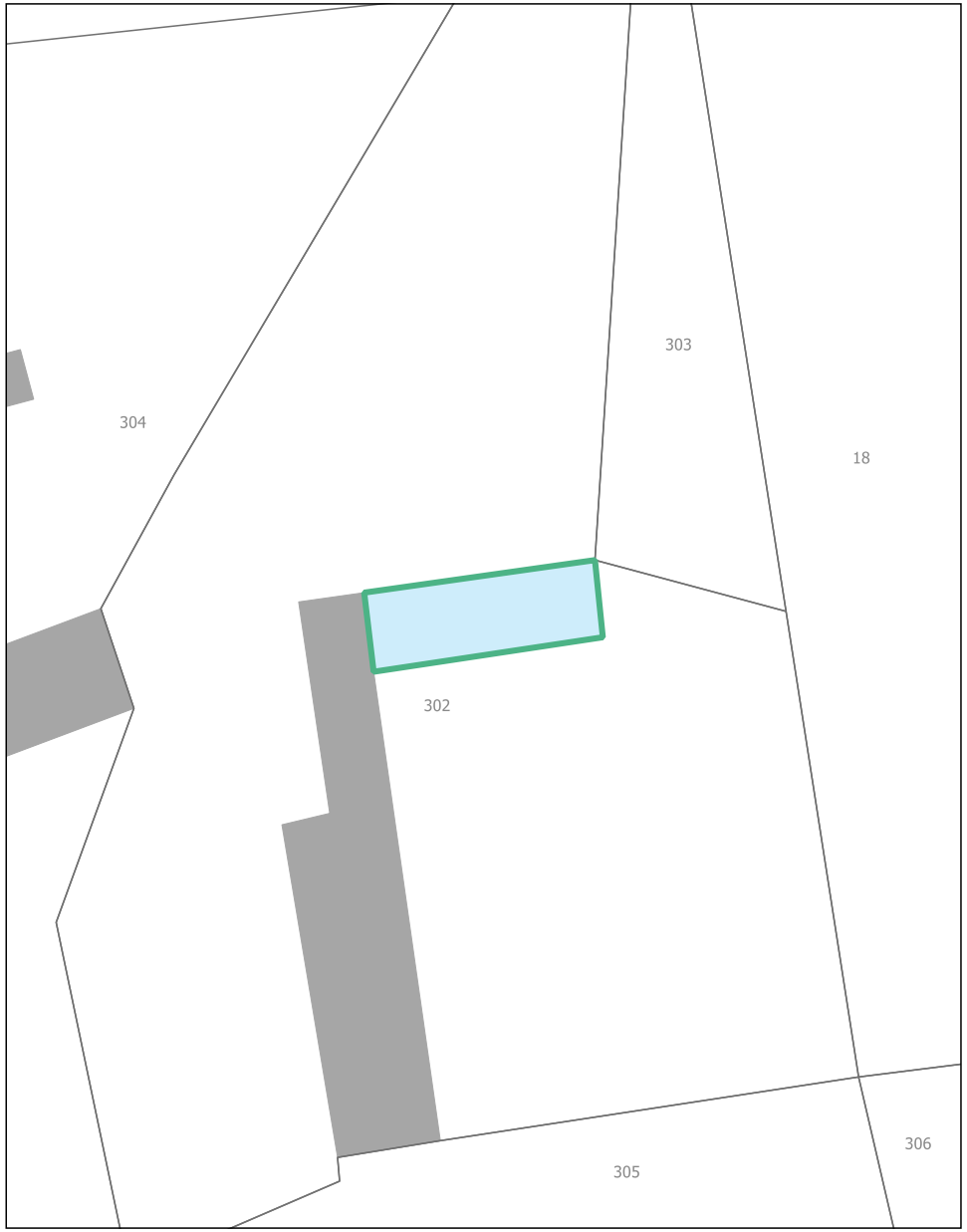

Communauté de Communes
Brenne - Val de Creuse

Commune de Chitray

Chi-03

Lieu-dit : FOLTERTRE

Parcelle(s) : 0E0127

Surface du bâti :
260.42 m²

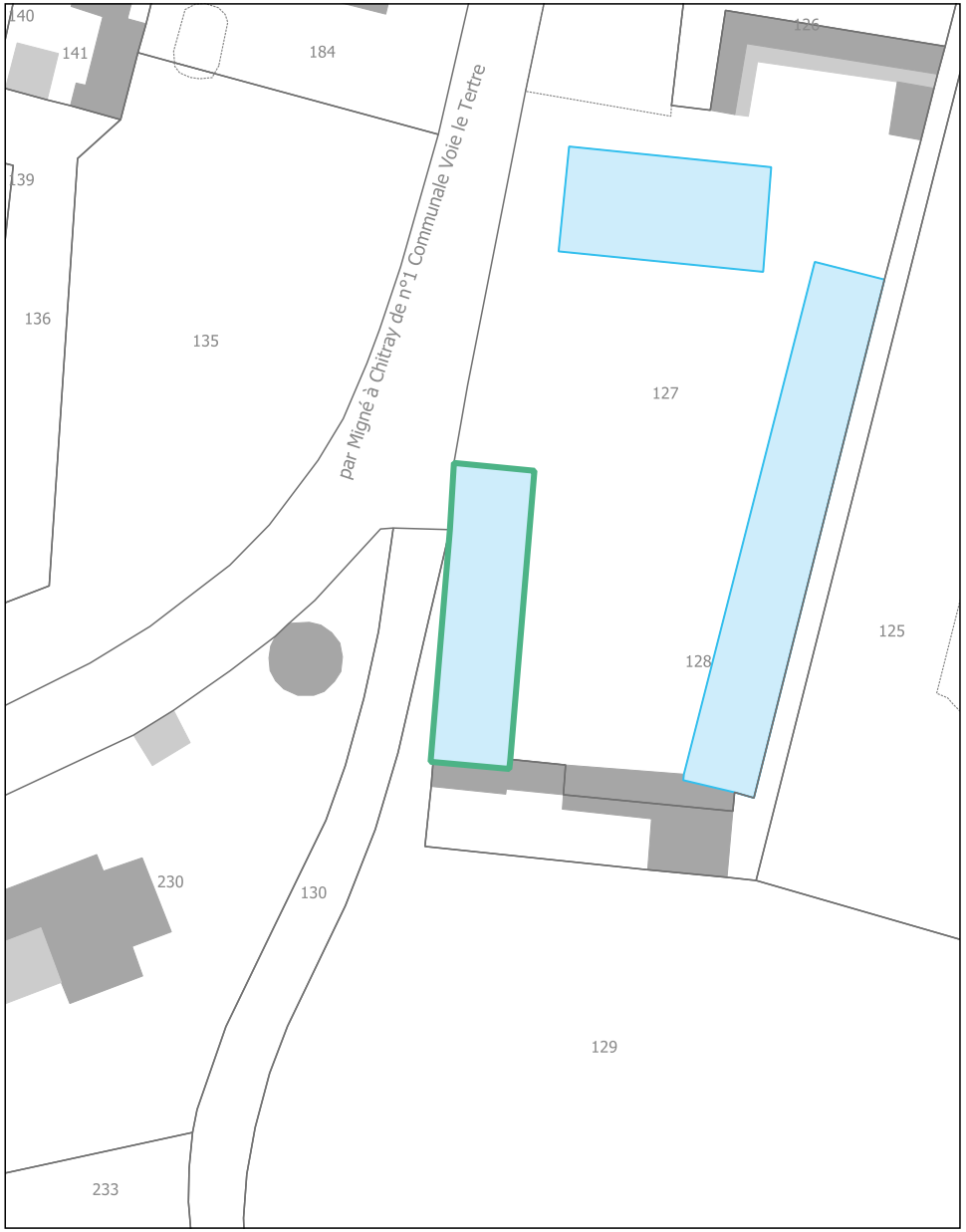

Présence de réseaux : oui

Présence d'une exploitation agricole : non

Destinations / sous-destinations autorisées :

- logement
- hébergement
- activité de service où s'effectue l'accueil d'une clientèle
- artisanat et commerces de détails
- hébergement hôtelier et touristique

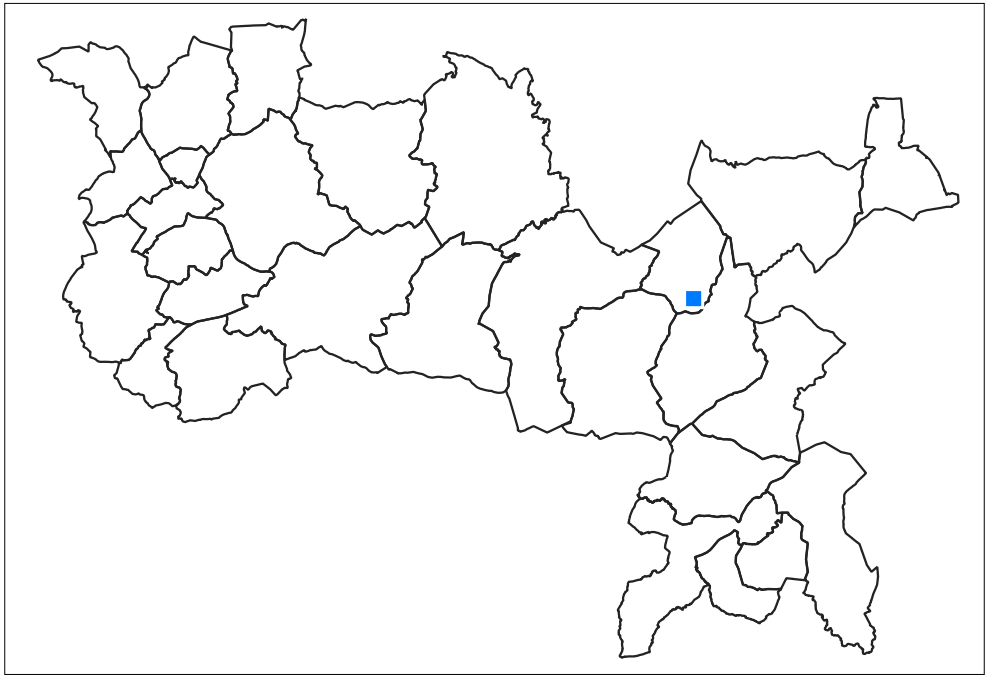

Communauté de Communes
Brenne - Val de Creuse

Commune de Chitray

Chi-04

Lieu-dit : FOLTERTRE

Parcelle(s) : 0E0127

Surface du bâti :
425.5 m²

Présence de réseaux : oui

Présence d'une exploitation agricole : non

Destinations / sous-destinations autorisées :

- logement
- hébergement
- activité de service où s'effectue l'accueil d'une clientèle
- artisanat et commerces de détails
- hébergement hôtelier et touristique

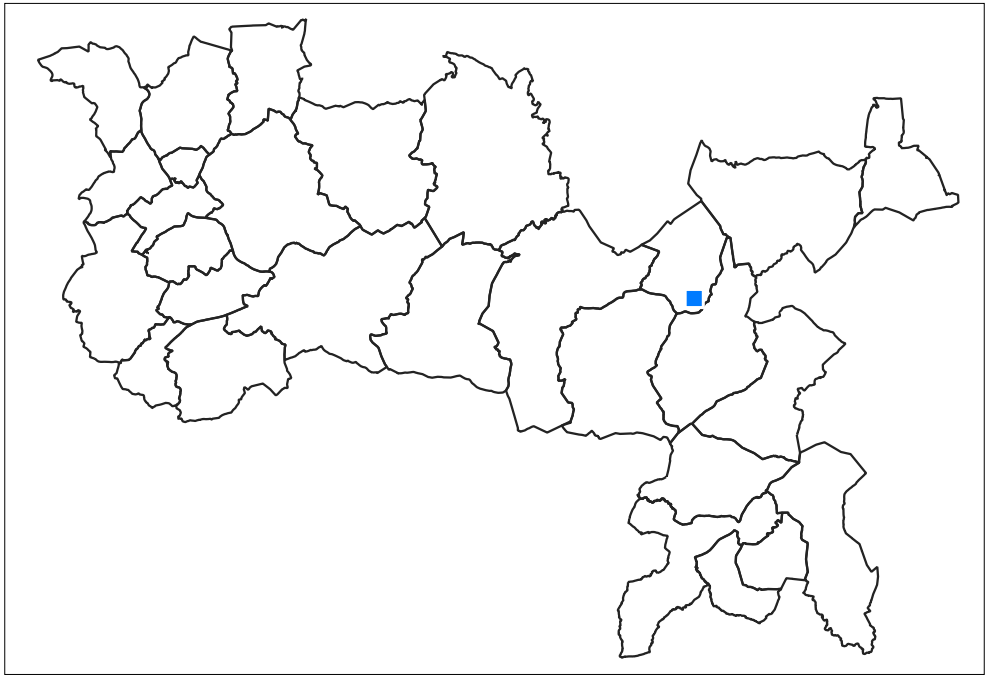

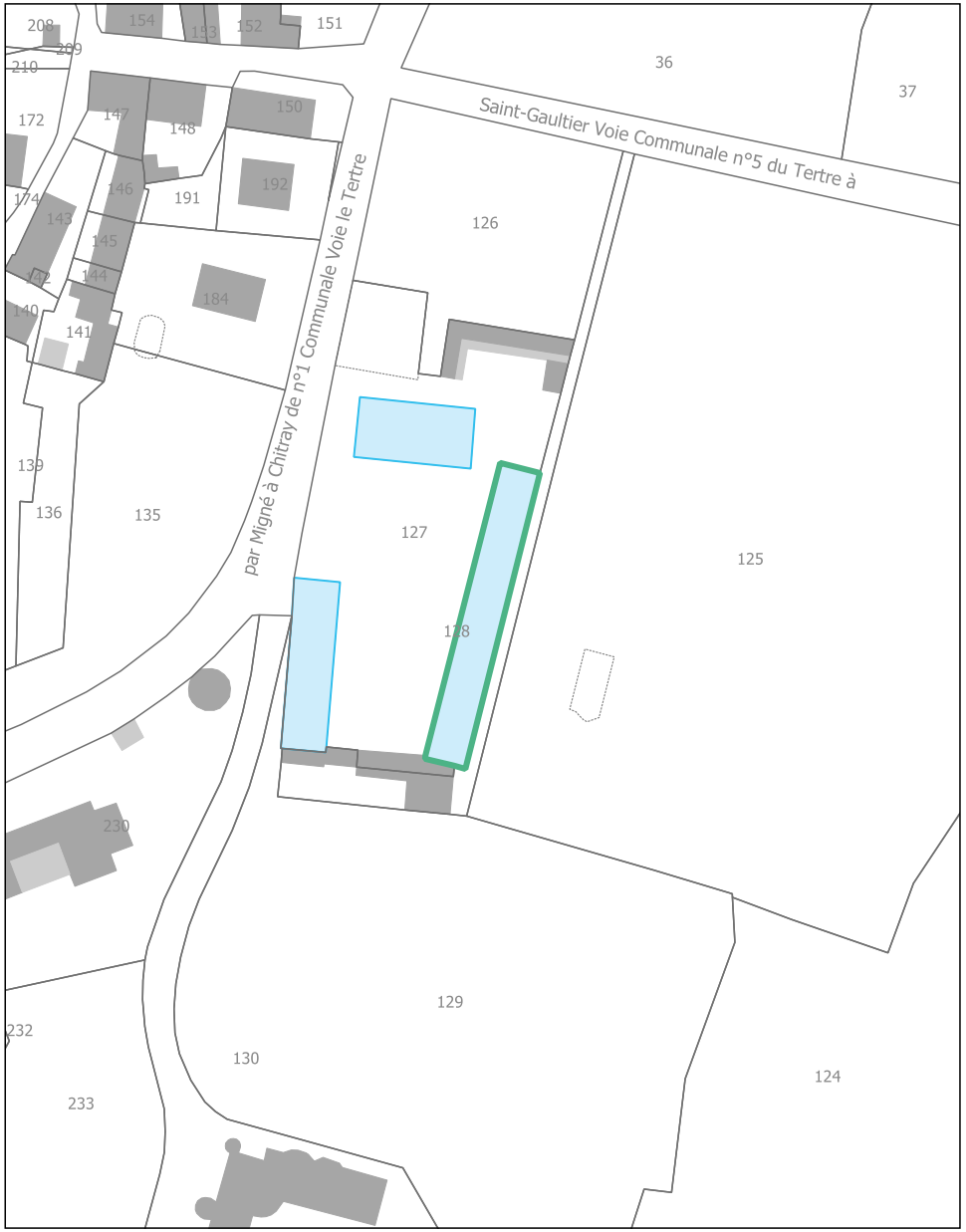

Communauté de Communes
Brenne - Val de Creuse

Commune de Chitray

Chi-05

Lieu-dit : FOLTERTRE

Parcelle(s) : 0E0127

Surface du bâti :
235.2 m²

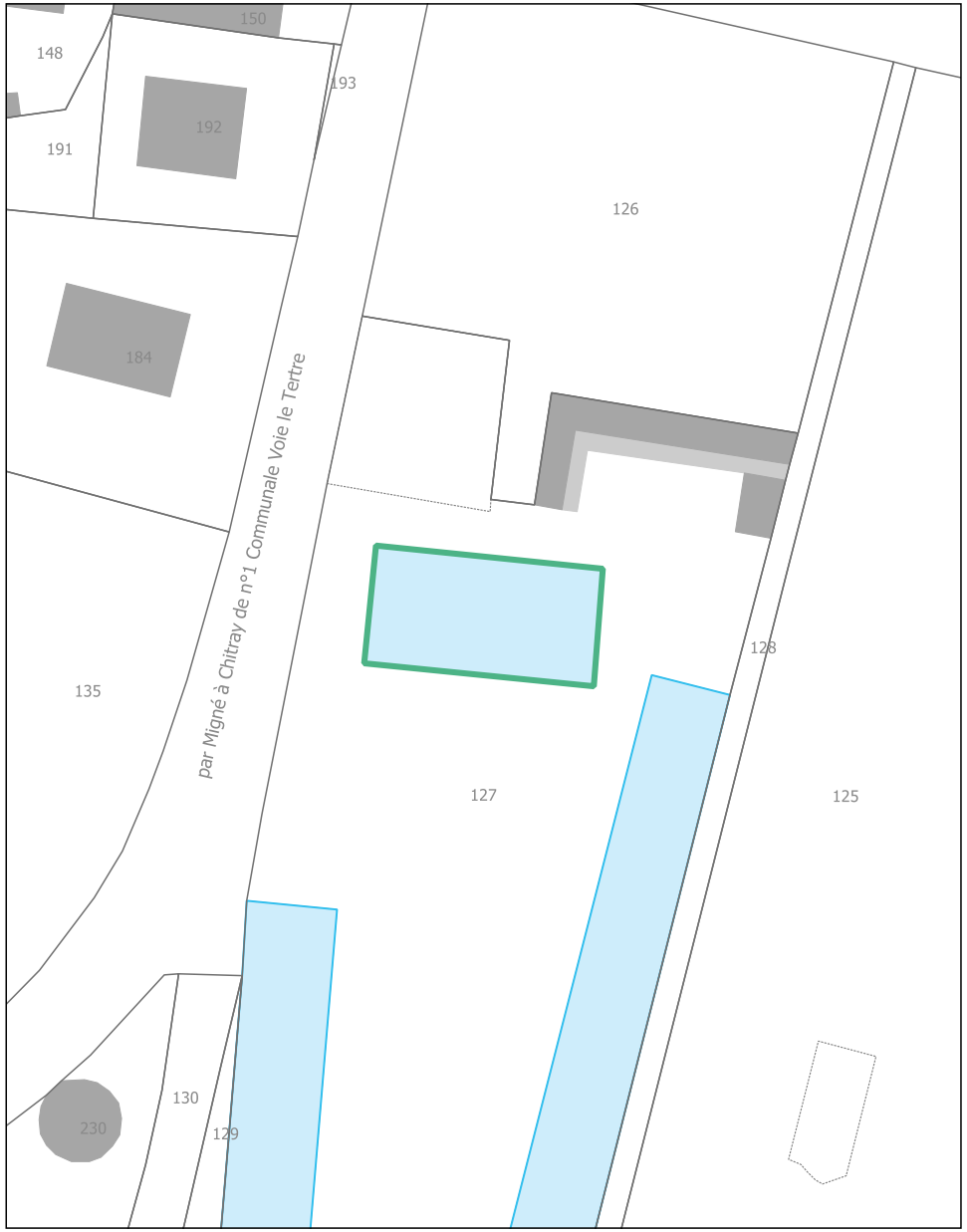

Présence de réseaux : oui

Présence d'une exploitation agricole : non

Destinations / sous-destinations autorisées :

- logement
- hébergement
- activité de service où s'effectue l'accueil d'une clientèle
- artisanat et commerces de détails
- hébergement hôtelier et touristique

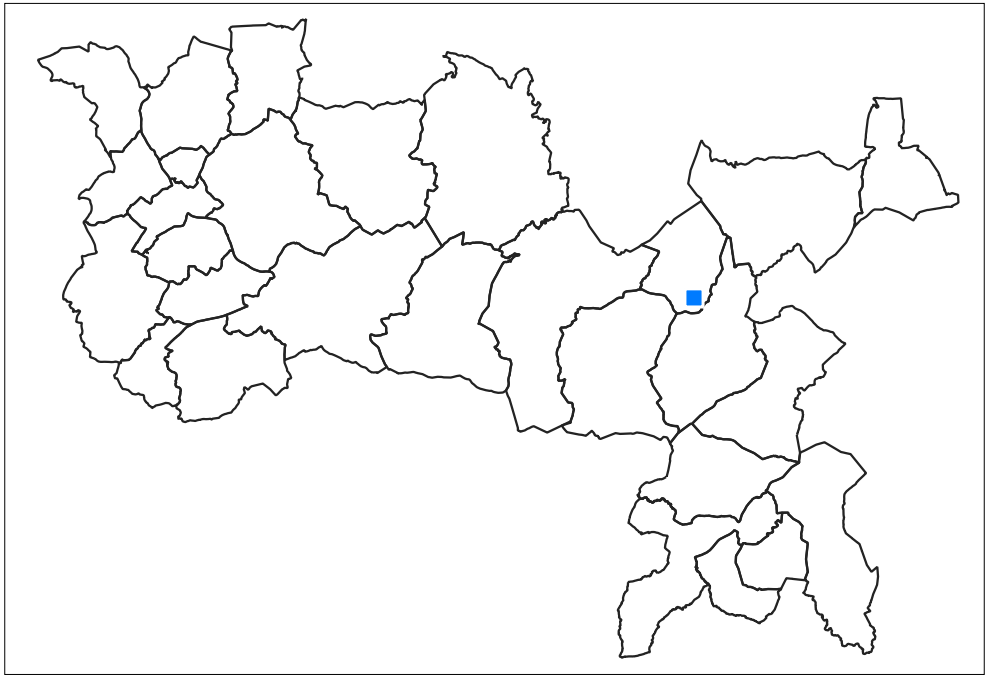

Communauté de Communes
Brenne - Val de Creuse

Commune de Chitray

Chi-06

Lieu-dit : DROUILLE

Parcelle(s) : 0G0329

Surface du bâti :
123.66 m²

Présence de réseaux : oui

Présence d'une exploitation agricole : non

Destinations / sous-destinations autorisées :

- logement
- hébergement
- artisanat et commerces de détails
- hébergement hôtelier et touristique
- activité de service où s'effectue l'accueil d'une clientèle

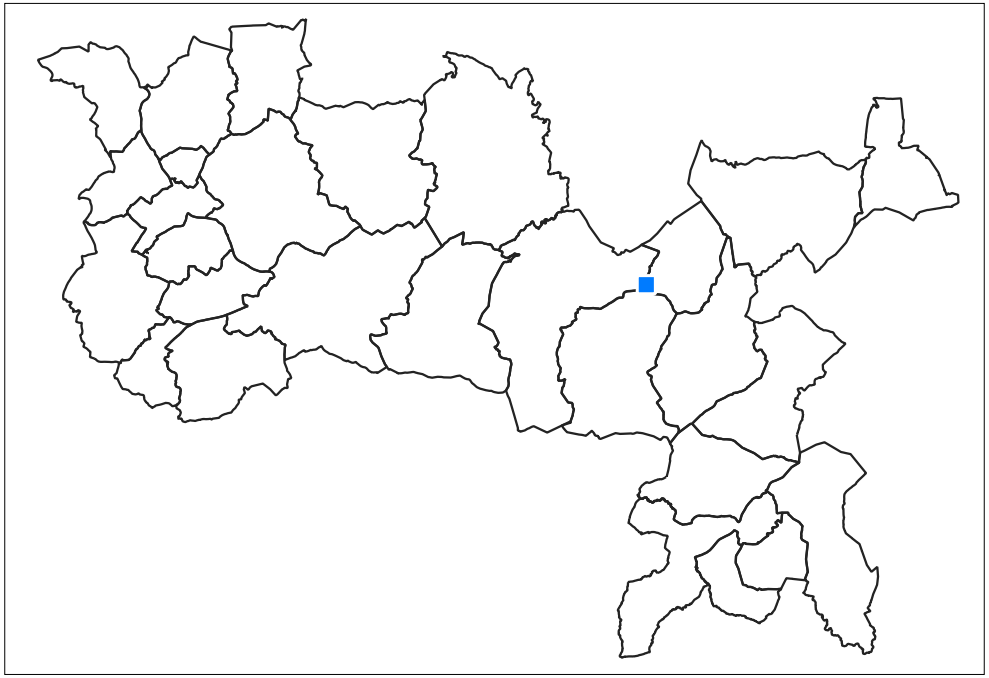

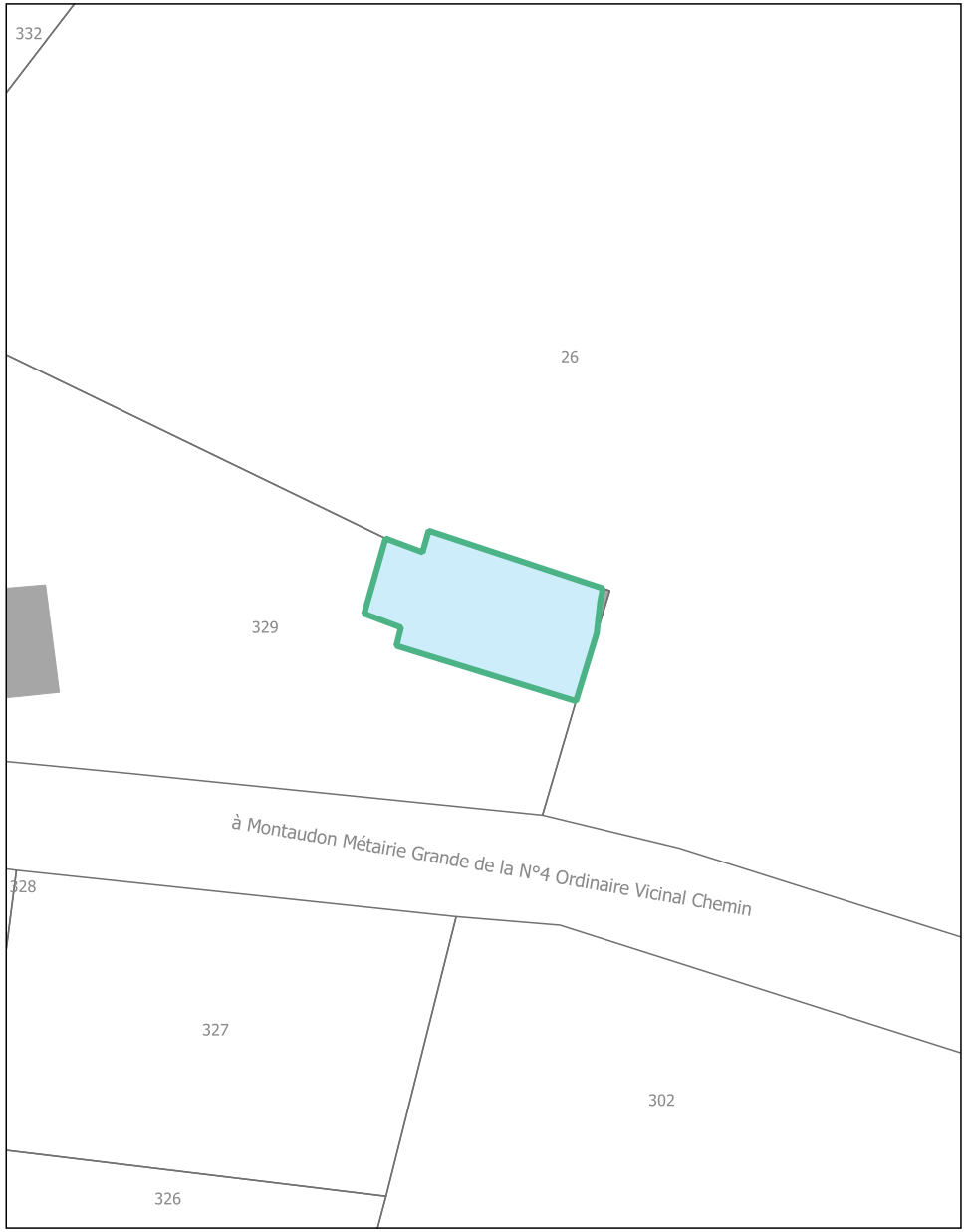

Communauté de Communes
Brenne - Val de Creuse

Commune de Chitray

Chi-07

Lieu-dit : DROUILLE

Parcelle(s) : 0G0336

Surface du bâti :
161.36 m²

Présence de réseaux : oui

Présence d'une exploitation agricole : non

Destinations / sous-destinations autorisées :

- logement
- hébergement
- activité de service où s'effectue l'accueil d'une clientèle
- artisanat et commerces de détails
- hébergement hôtelier et touristique

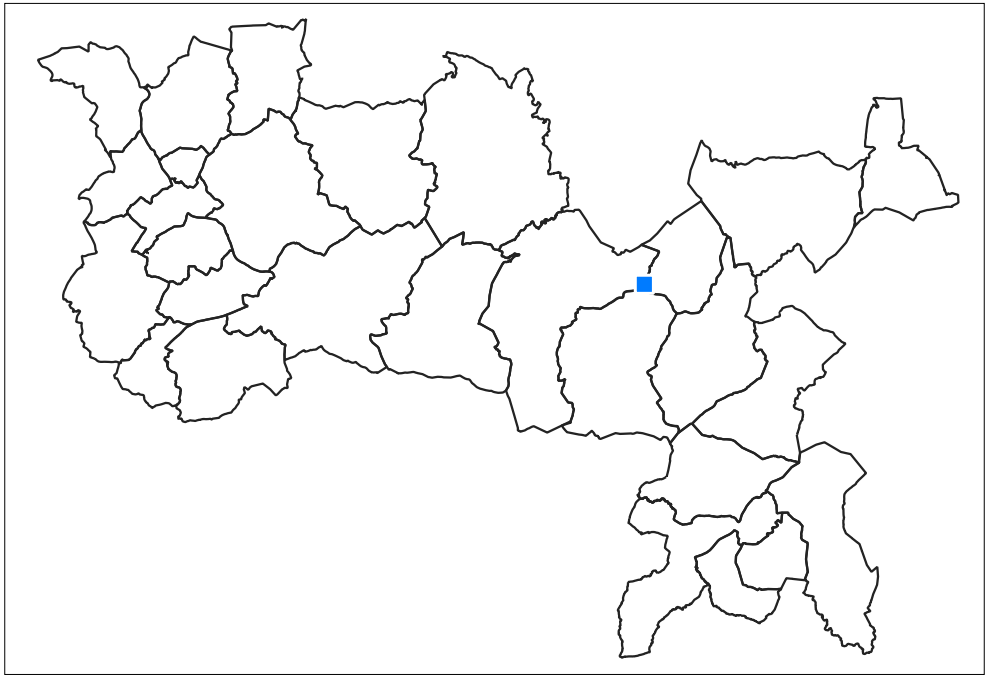

Communauté de Communes
Brenne - Val de Creuse

Commune de Chitray

Chi-08

Lieu-dit : DROUILLE

Parcelle(s) : 0G0322 - 0G0328

Surface du bâti :
413.92 m²

Présence de réseaux : oui

Présence d'une exploitation agricole : non

Destinations / sous-destinations autorisées :

- logement
- hébergement
- artisanat et commerces de détails
- hébergement hôtelier et touristique
- activité de service où s'effectue l'accueil d'une clientèle

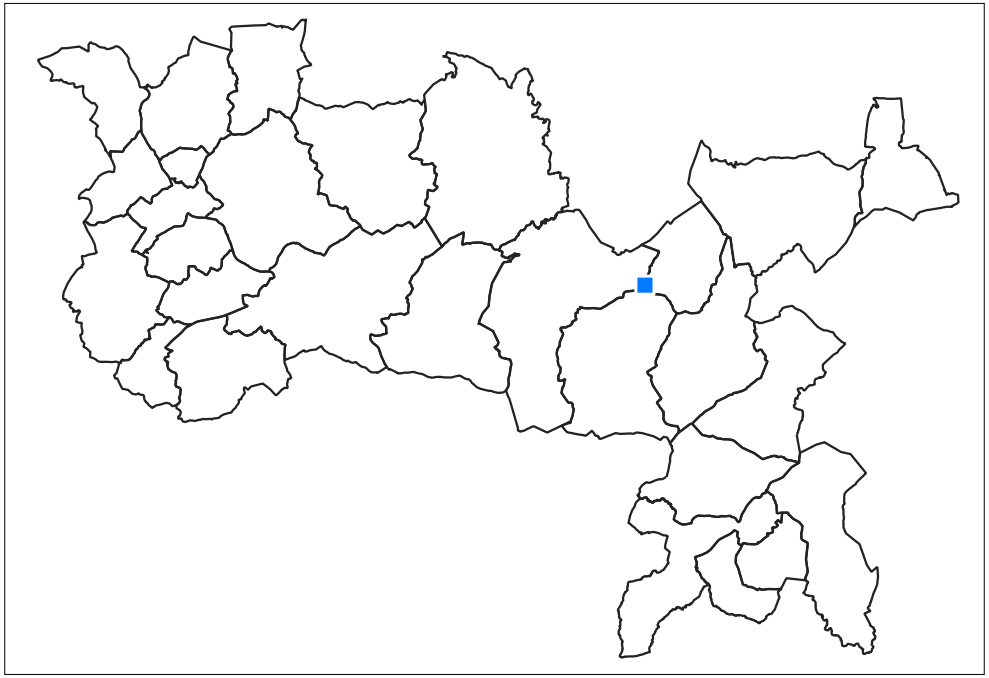

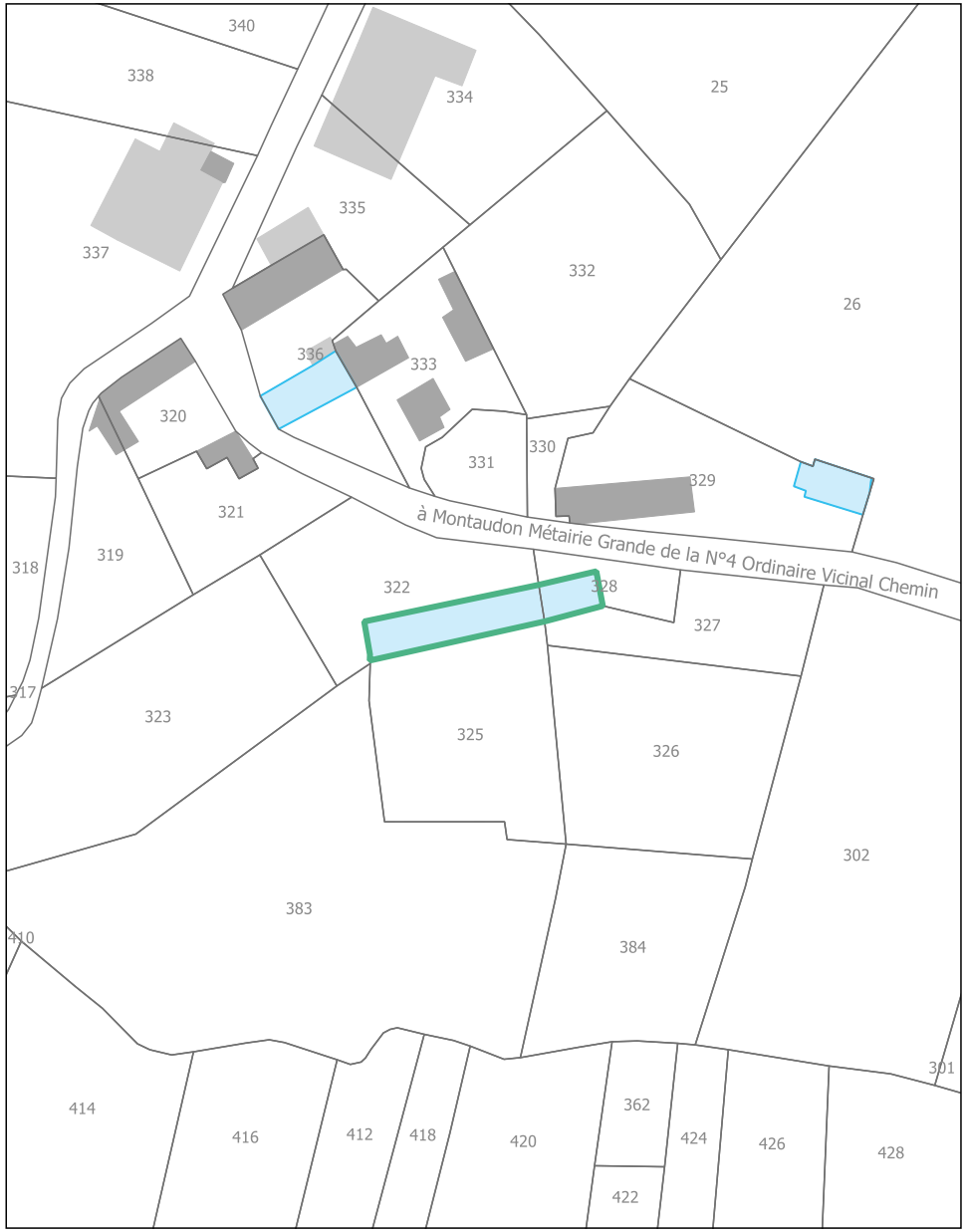

Communauté de Communes
Brenne - Val de Creuse

Commune de Ciron

Cir-01

Lieu-dit : LA FONT BOUILAULT

Parcelle(s) : AB0031

Surface du bâti :
276.86 m²

Présence de réseaux : oui

Présence d'une exploitation agricole : non

Destinations / sous-destinations autorisées :

- logement
- hébergement
- activité de service où s'effectue l'accueil d'une clientèle
- artisanat et commerces de détails
- hébergement hôtelier et touristique

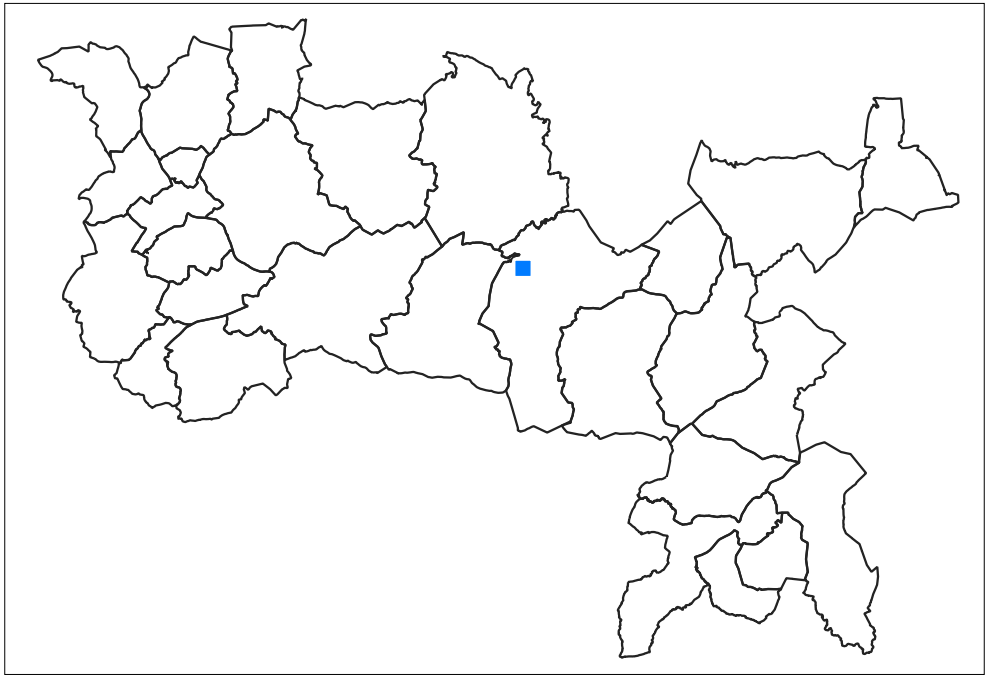

Communauté de Communes
Brenne - Val de Creuse

Commune de Ciron

Cir-02

Lieu-dit : LA FONT BOUILAULT

Parcelle(s) : AB0031

Surface du bâti :
101.37 m²

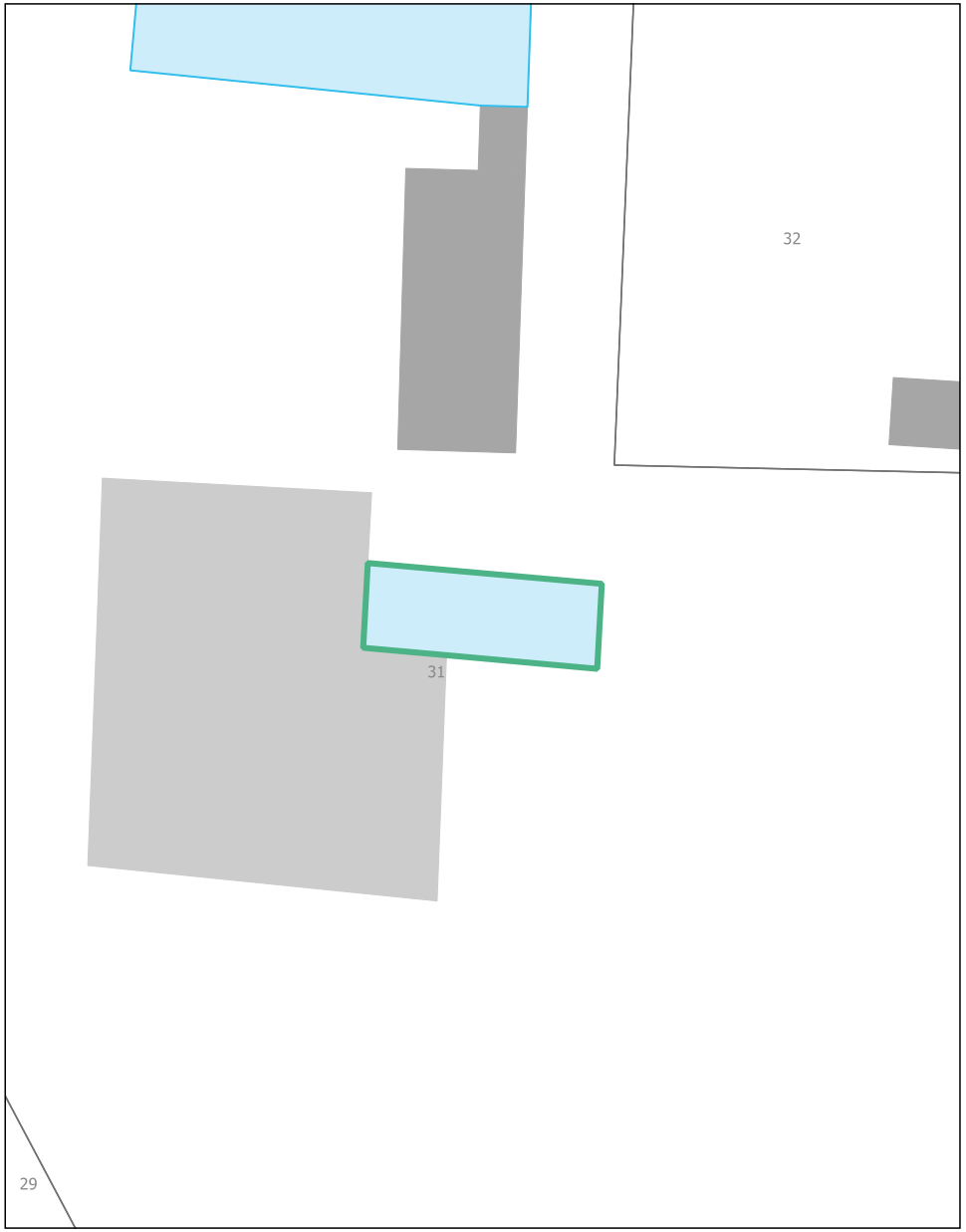

Présence de réseaux : oui

Présence d'une exploitation agricole : non

Destinations / sous-destinations autorisées :

- logement
- hébergement
- activité de service où s'effectue l'accueil d'une clientèle
- artisanat et commerces de détails
- hébergement hôtelier et touristique

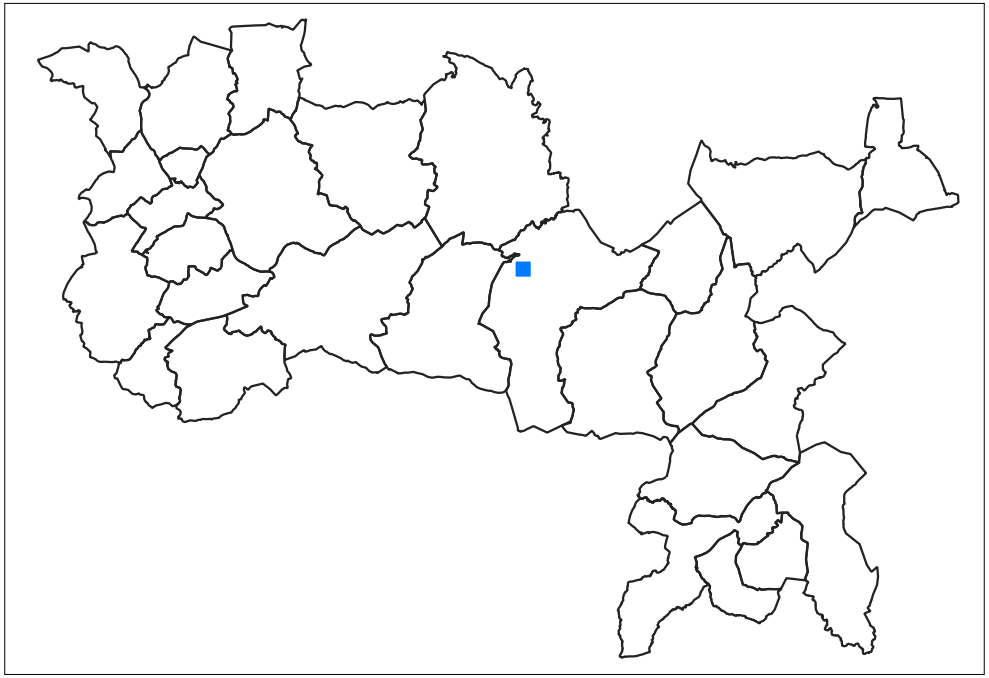

Communauté de Communes
Brenne - Val de Creuse

Commune de Ciron

Cir-03

Lieu-dit : LES VOULIERS

Parcelle(s) : AC0118

Surface du bâti :
695.32 m²

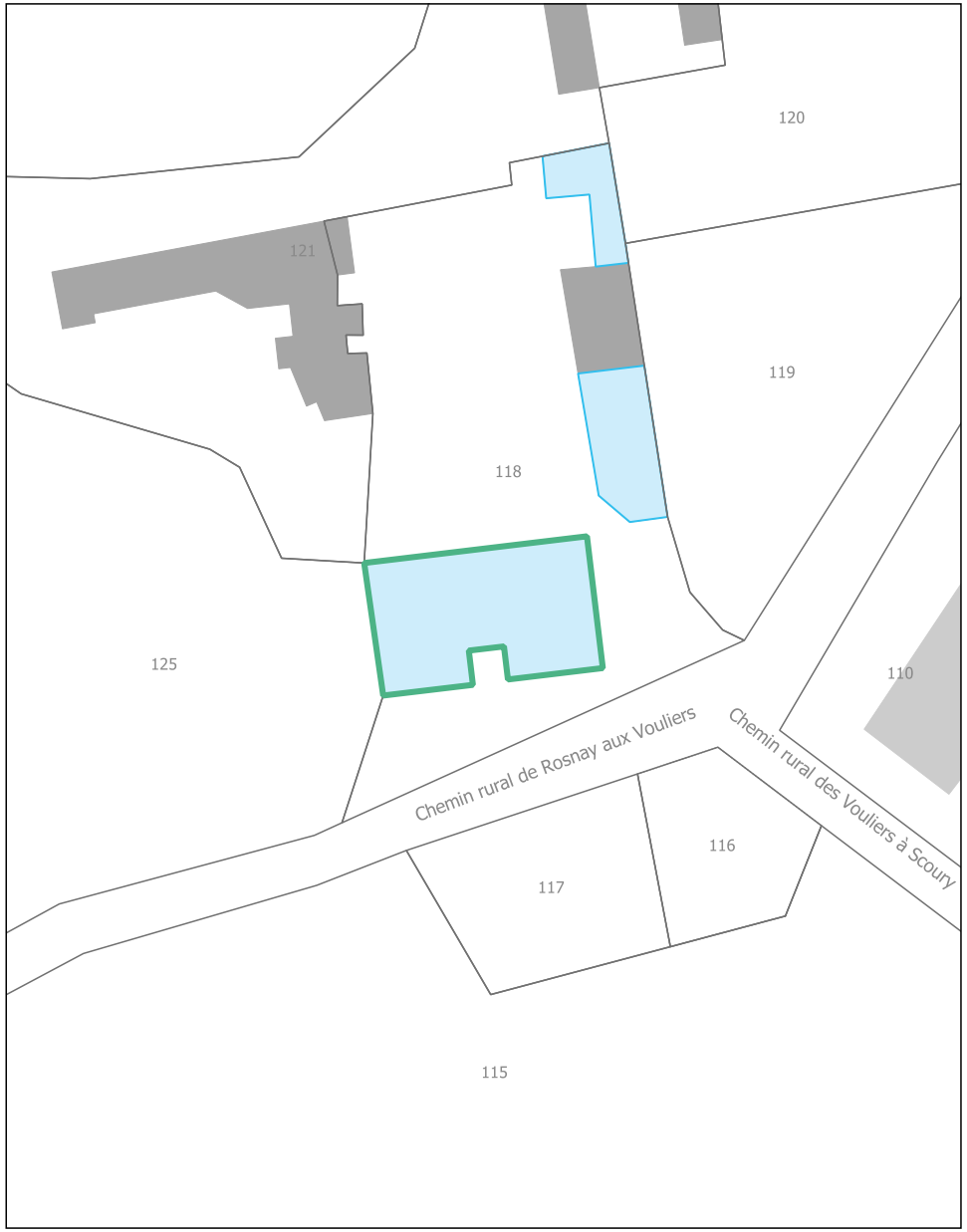

Présence de réseaux : oui

Présence d'une exploitation agricole : non

Destinations / sous-destinations autorisées :

- logement
- hébergement
- activité de service où s'effectue l'accueil d'une clientèle
- artisanat et commerces de détails
- hébergement hôtelier et touristique

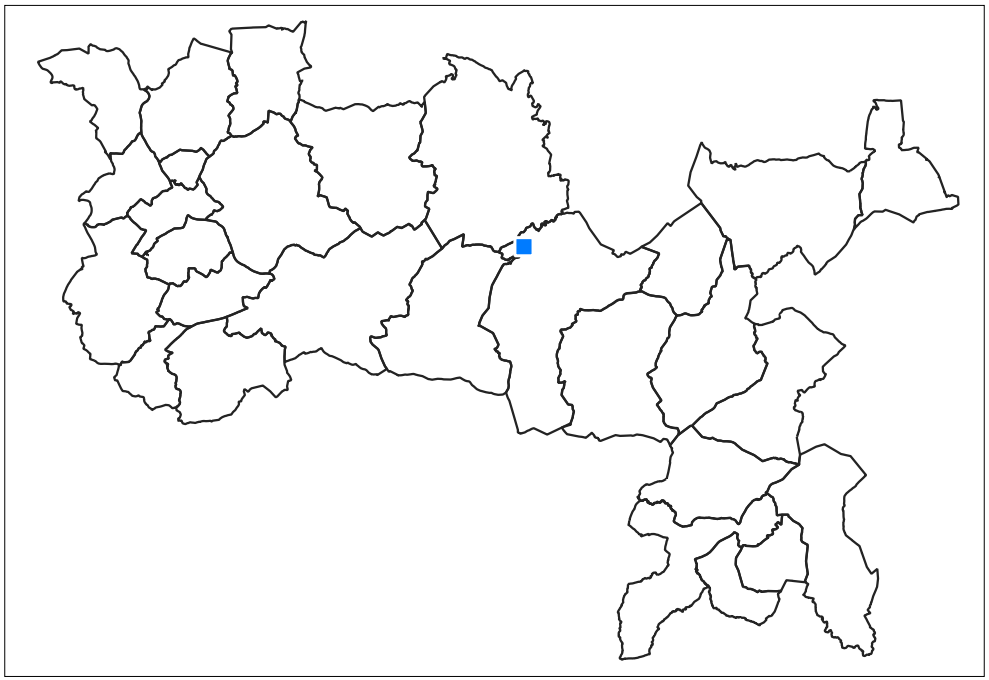

Communauté de Communes
Brenne - Val de Creuse

Commune de Ciron

Cir-04

Lieu-dit : LES VOULIERS

Parcelle(s) : AC0118

Surface du bâti :
131.08 m²

Présence de réseaux : oui

Présence d'une exploitation agricole : non

Destinations / sous-destinations autorisées :

- logement
- hébergement
- activité de service où s'effectue l'accueil d'une clientèle
- artisanat et commerces de détails
- hébergement hôtelier et touristique

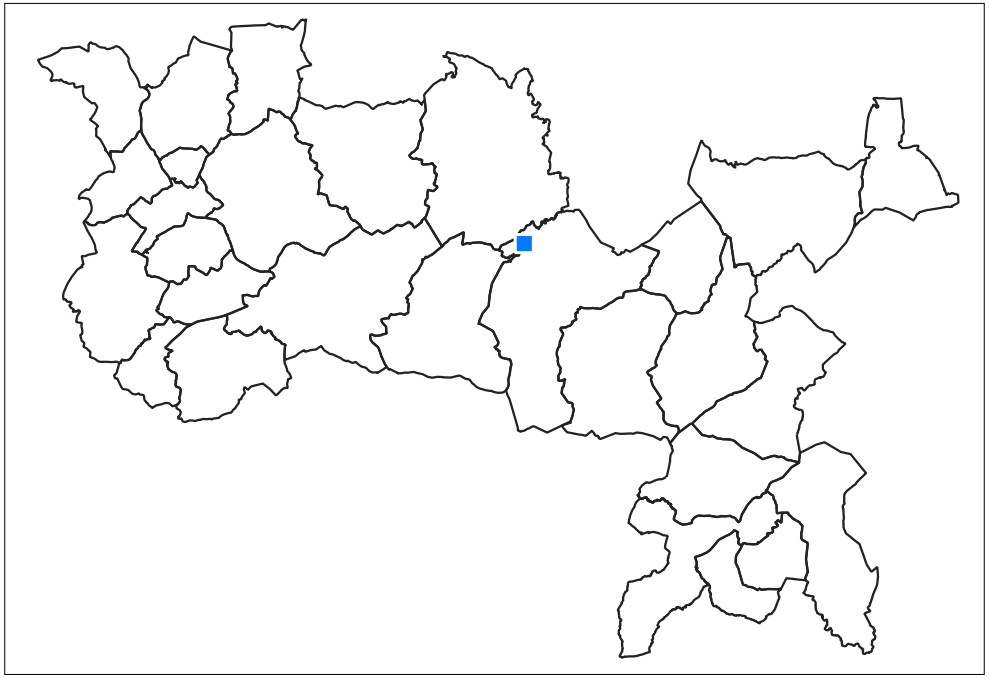

Communauté de Communes
Brenne - Val de Creuse

Commune de Ciron

Cir-05

Lieu-dit : LES VOULIERS

Parcelle(s) : AC0118

Surface du bâti :
235.84 m²

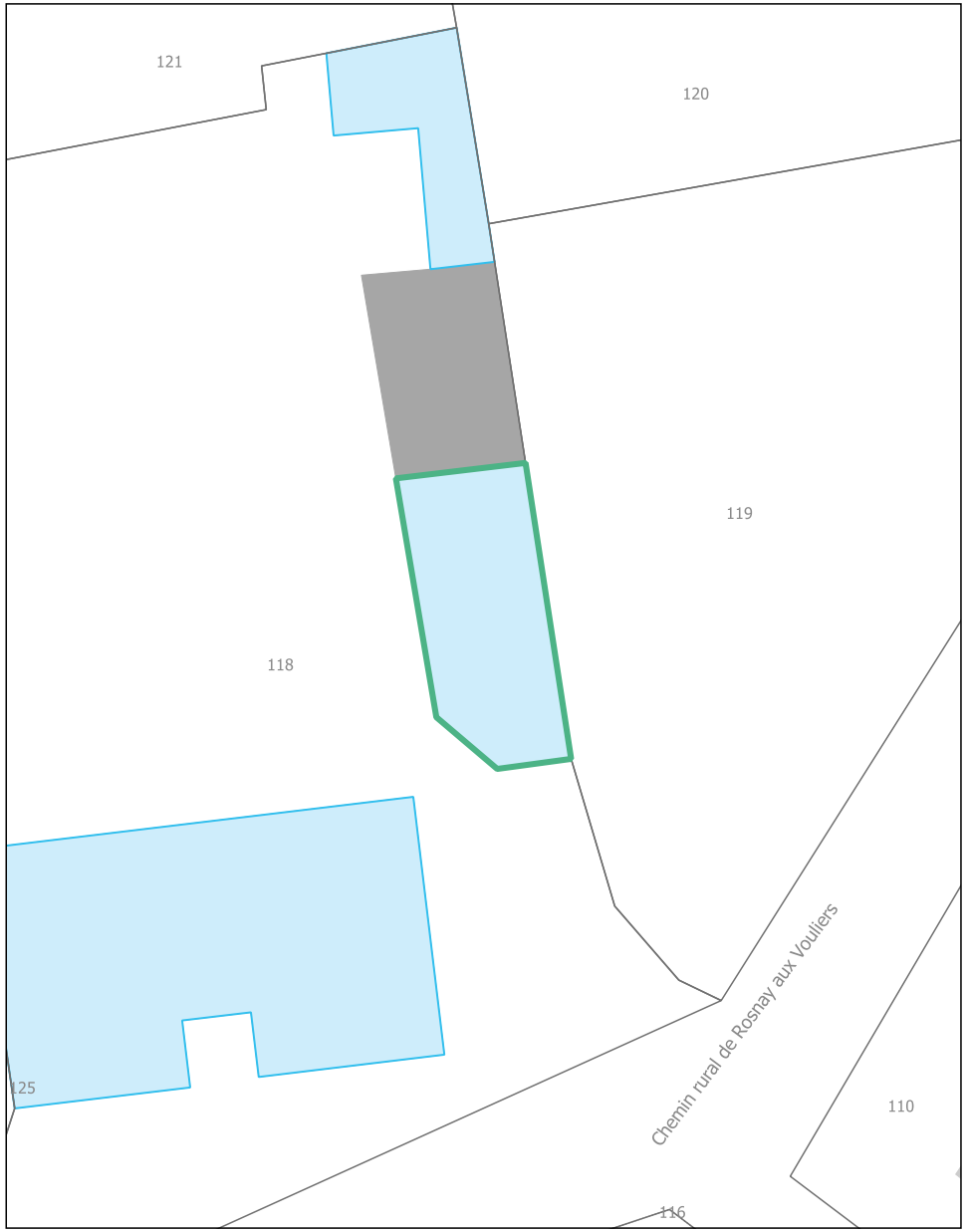

Présence de réseaux : oui

Présence d'une exploitation agricole : non

Destinations / sous-destinations autorisées :

- logement
- hébergement
- activité de service où s'effectue l'accueil d'une clientèle
- artisanat et commerces de détails
- hébergement hôtelier et touristique

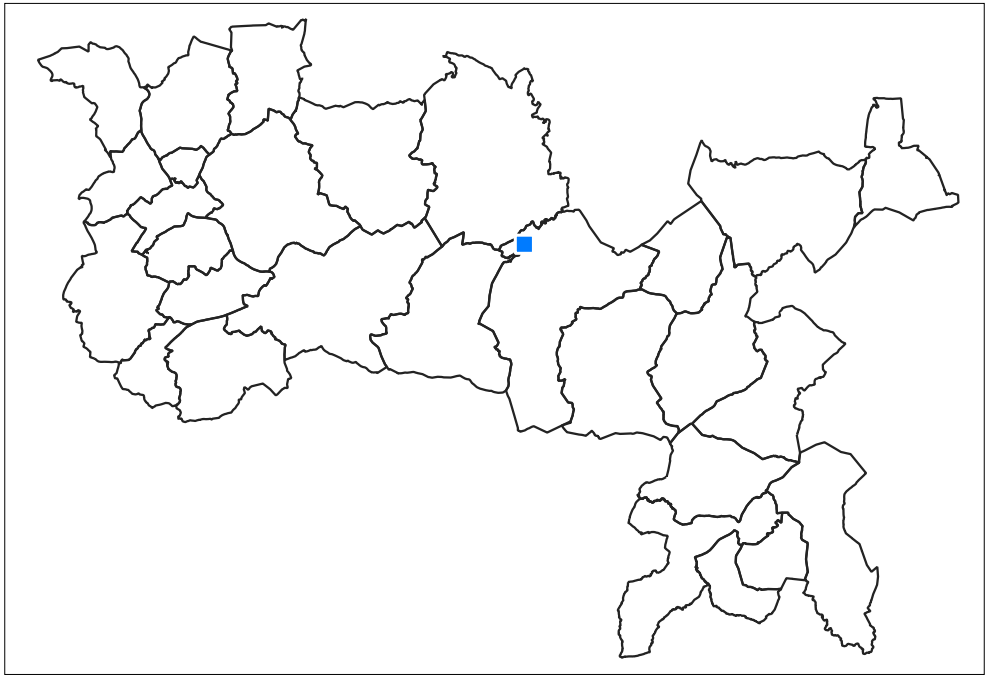

Communauté de Communes
Brenne - Val de Creuse

Commune de Ciron

Cir-06

Lieu-dit : LES MOGNAISES

Parcelle(s) : AC0142

Surface du bâti :
145.24 m²

Présence de réseaux : oui

Présence d'une exploitation agricole : non

Destinations / sous-destinations autorisées :

- logement
- hébergement
- activité de service où s'effectue l'accueil d'une clientèle
- artisanat et commerces de détails
- hébergement hôtelier et touristique

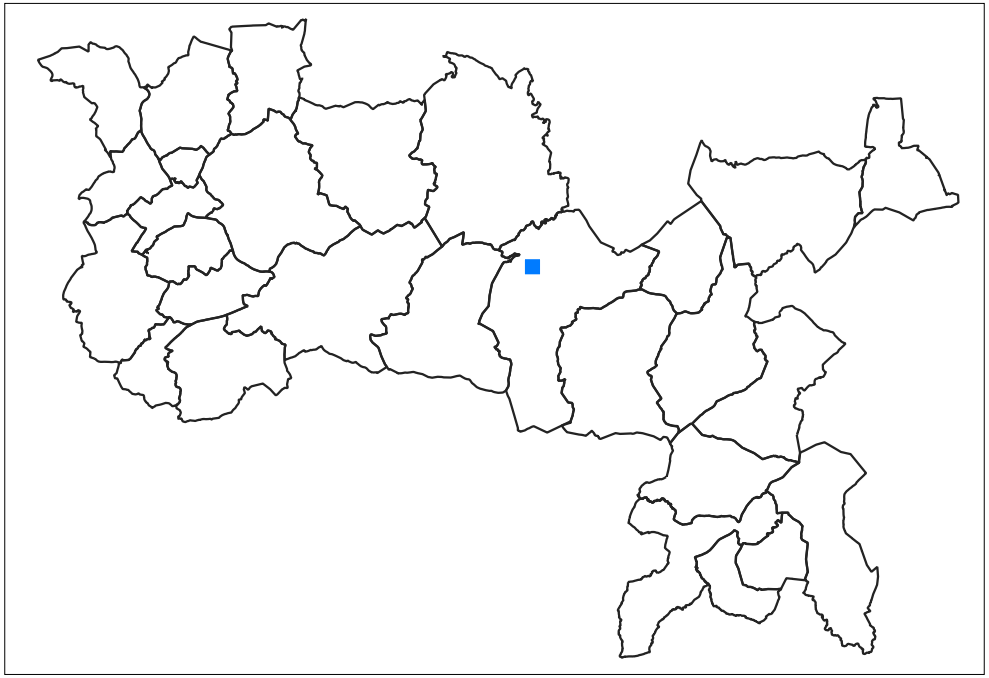

Communauté de Communes
Brenne - Val de Creuse

Commune de Ciron

Cir-07

Lieu-dit : LES BOIS

Parcelle(s) : AC0173

Surface du bâti :
203.9 m²

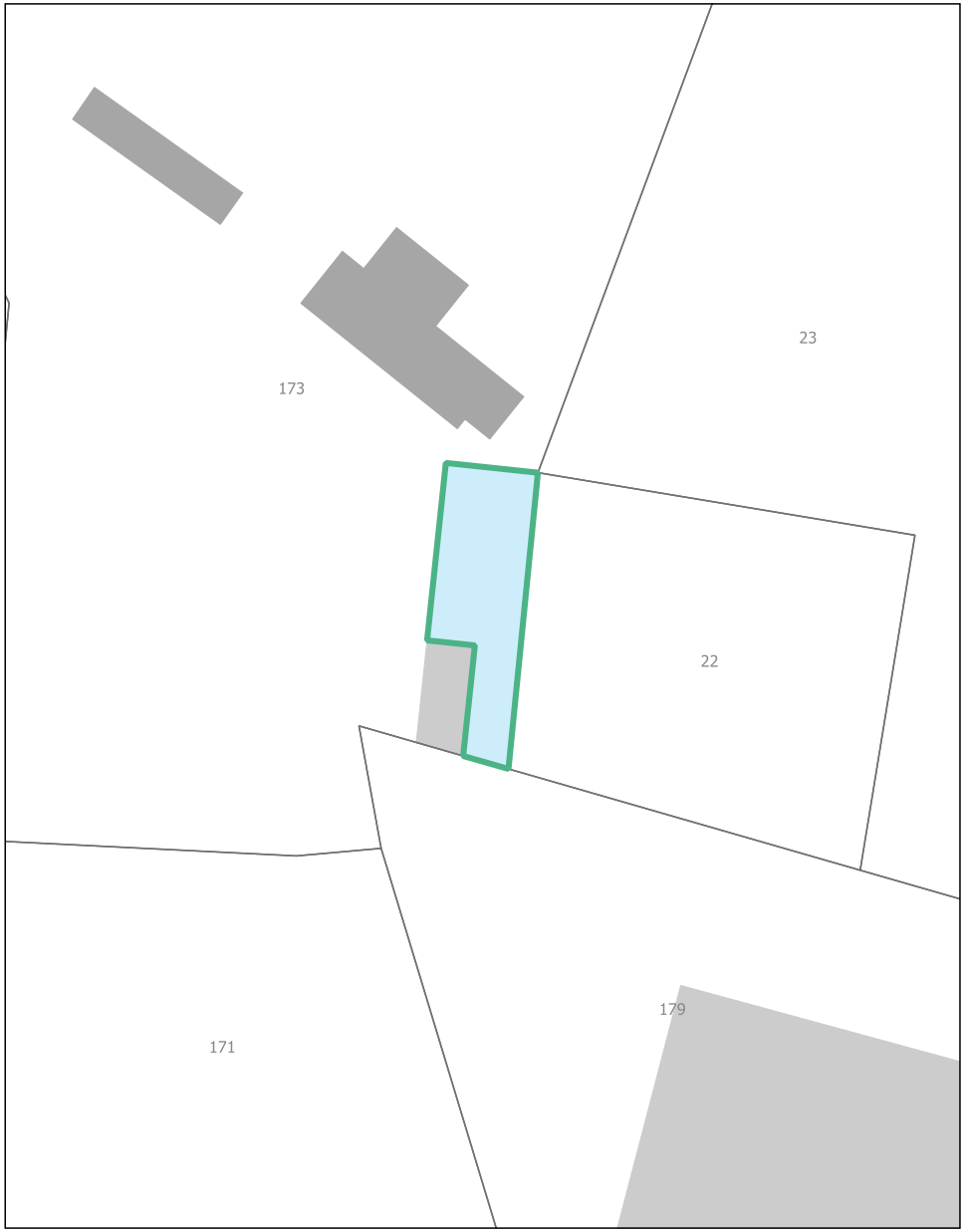

Présence de réseaux : oui

Présence d'une exploitation agricole : non

Destinations / sous-destinations autorisées :

- logement
- hébergement
- activité de service où s'effectue l'accueil d'une clientèle
- artisanat et commerces de détails
- hébergement hôtelier et touristique

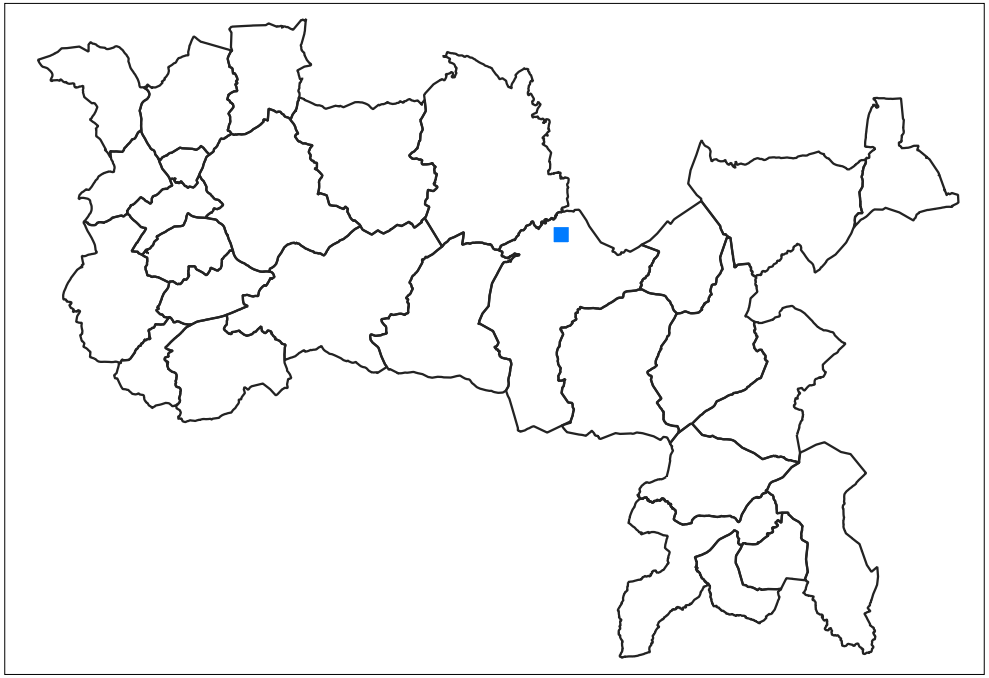

Communauté de Communes
Brenne - Val de Creuse

Commune de Ciron

Cir-08

Lieu-dit : VAUNIER

Parcelle(s) : AC0042

Surface du bâti :
130.68 m²

Présence de réseaux : oui

Présence d'une exploitation agricole : non

Destinations / sous-destinations autorisées :

- logement
- hébergement
- activité de service où s'effectue l'accueil d'une clientèle
- artisanat et commerces de détails
- hébergement hôtelier et touristique

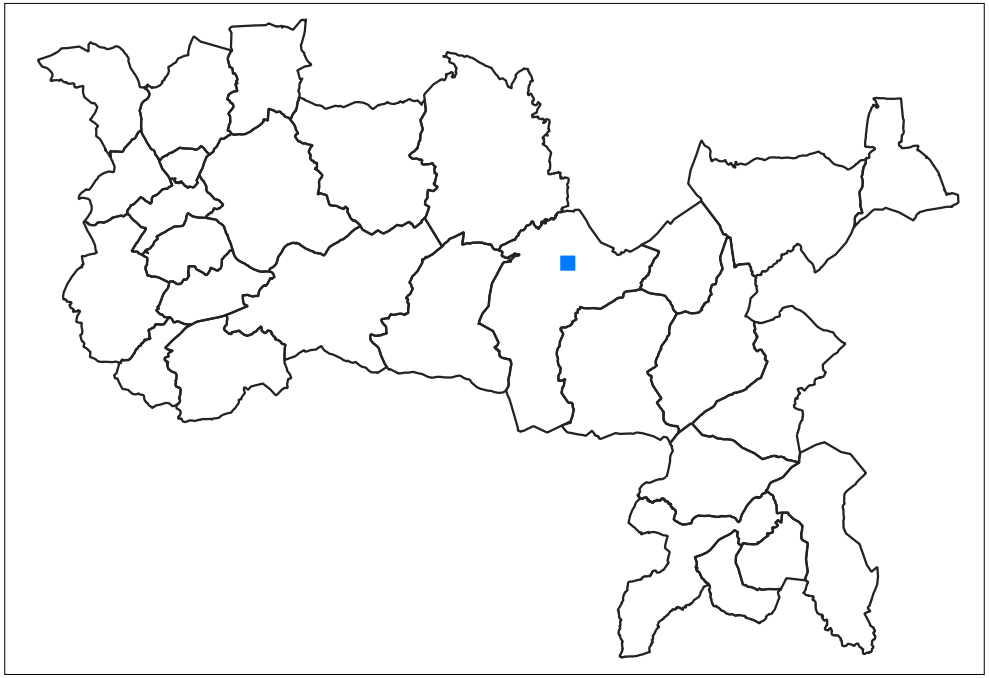

Communauté de Communes
Brenne - Val de Creuse

Commune de Ciron

Cir-09

Lieu-dit : VAUNIER

Parcelle(s) : AC0042

Surface du bâti :
397.59 m²

Présence de réseaux : oui

Présence d'une exploitation agricole : non

Destinations / sous-destinations autorisées :

- logement
- hébergement
- activité de service où s'effectue l'accueil d'une clientèle
- artisanat et commerces de détails
- hébergement hôtelier et touristique

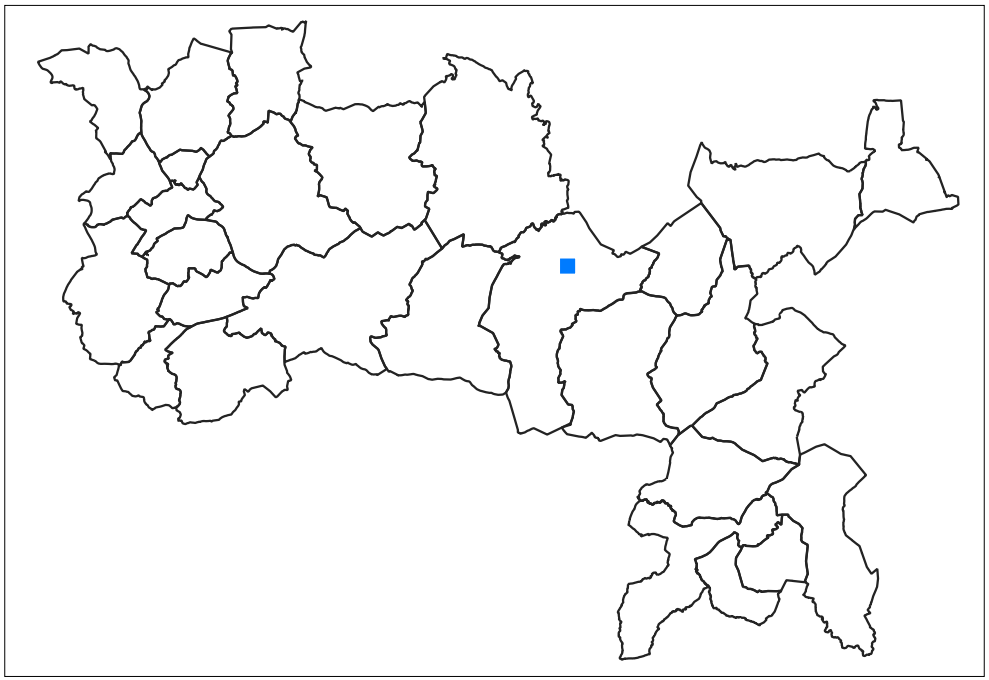

Communauté de Communes
Brenne - Val de Creuse

Commune de Ciron

Cir-10

Lieu-dit : LES BOIS

Parcelle(s) : AD0039

Surface du bâti :
696.91 m²

Présence de réseaux : oui

Présence d'une exploitation agricole : non

Destinations / sous-destinations autorisées :

- logement
- hébergement
- activité de service où s'effectue l'accueil d'une clientèle
- artisanat et commerces de détails
- hébergement hôtelier et touristique

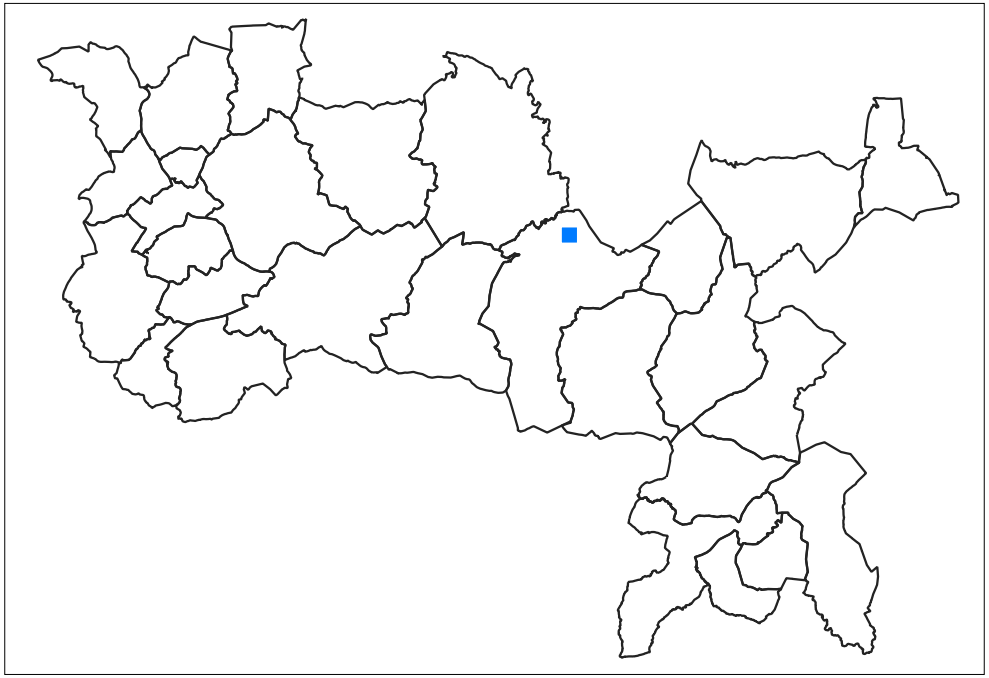

Communauté de Communes
Brenne - Val de Creuse

Commune de Ciron

Cir-11

Lieu-dit : LES BOIS

Parcelle(s) : AD0039

Surface du bâti :
931.01 m²

Présence de réseaux : oui

Présence d'une exploitation agricole : non

Destinations / sous-destinations autorisées :

- logement
- hébergement
- activité de service où s'effectue l'accueil d'une clientèle
- artisanat et commerces de détails
- hébergement hôtelier et touristique

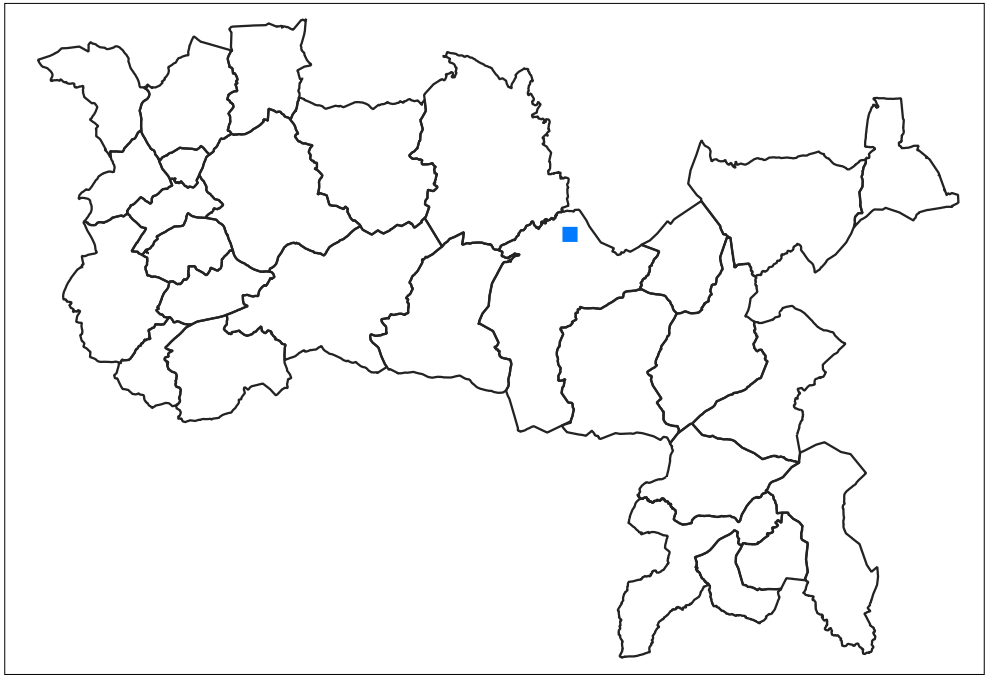

Communauté de Communes
Brenne - Val de Creuse

Commune de Ciron

Cir-12

Lieu-dit : LES BOIS

Parcelle(s) : AD0042

Surface du bâti :
273.97 m²

Présence de réseaux : oui

Présence d'une exploitation agricole : non

Destinations / sous-destinations autorisées :

- logement
- hébergement
- artisanat et commerces de détails
- hébergement hôtelier et touristique
- activité de service où s'effectue l'accueil d'une clientèle

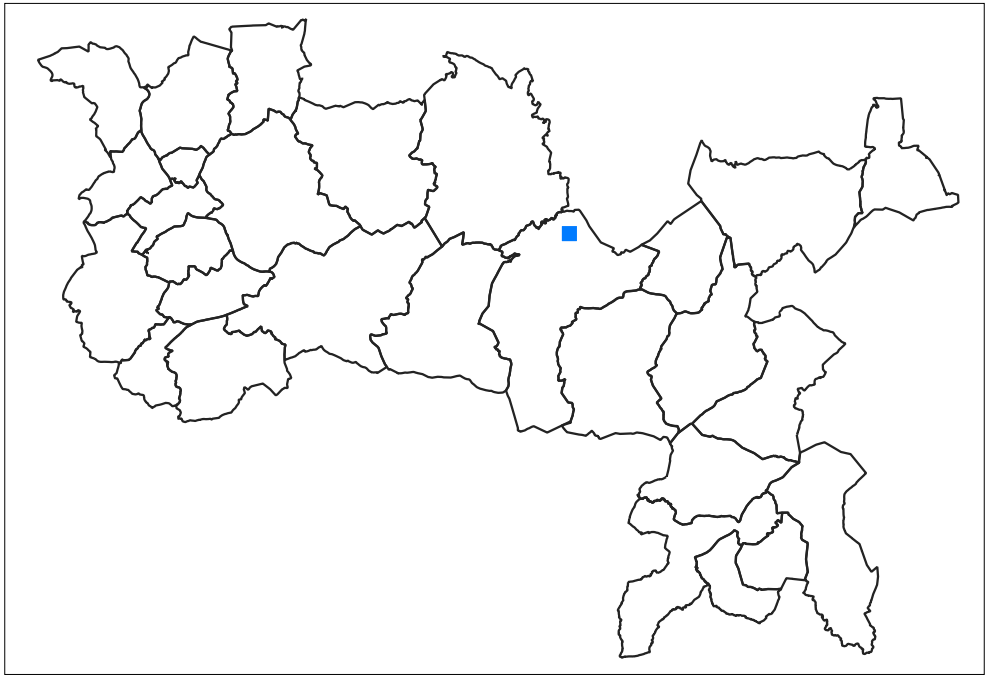

Communauté de Communes
Brenne - Val de Creuse

Commune de Ciron

Cir-13

Lieu-dit : LE TERTRE

Parcelle(s) : AE0003

Surface du bâti :
359.63 m²

Présence de réseaux : oui

Présence d'une exploitation agricole : non

Destinations / sous-destinations autorisées :

- logement
- hébergement
- activité de service où s'effectue l'accueil d'une clientèle
- artisanat et commerces de détails
- hébergement hôtelier et touristique

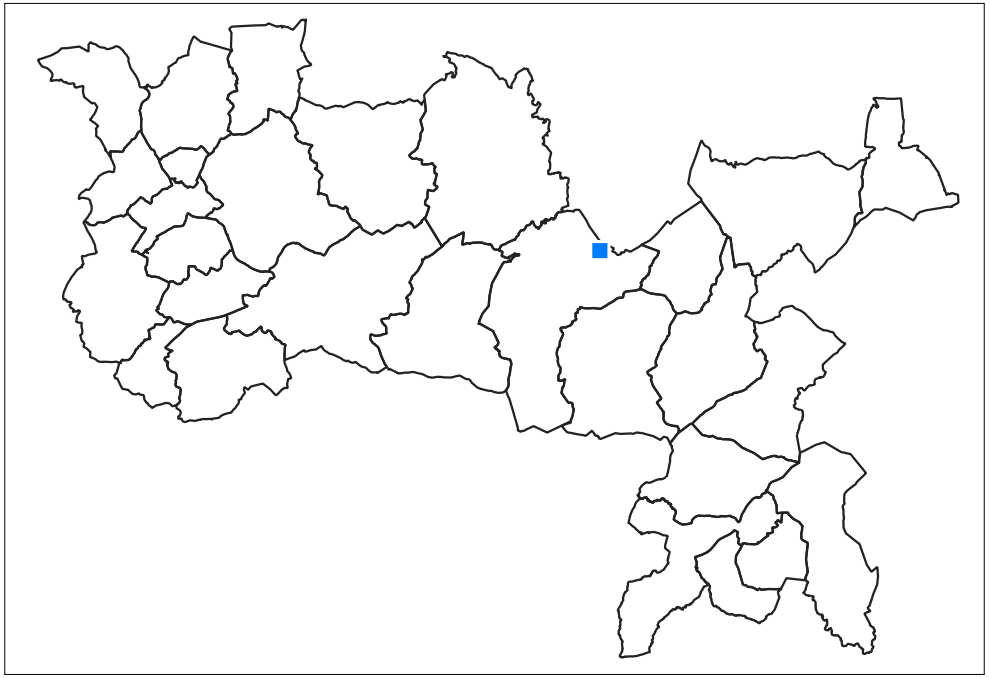

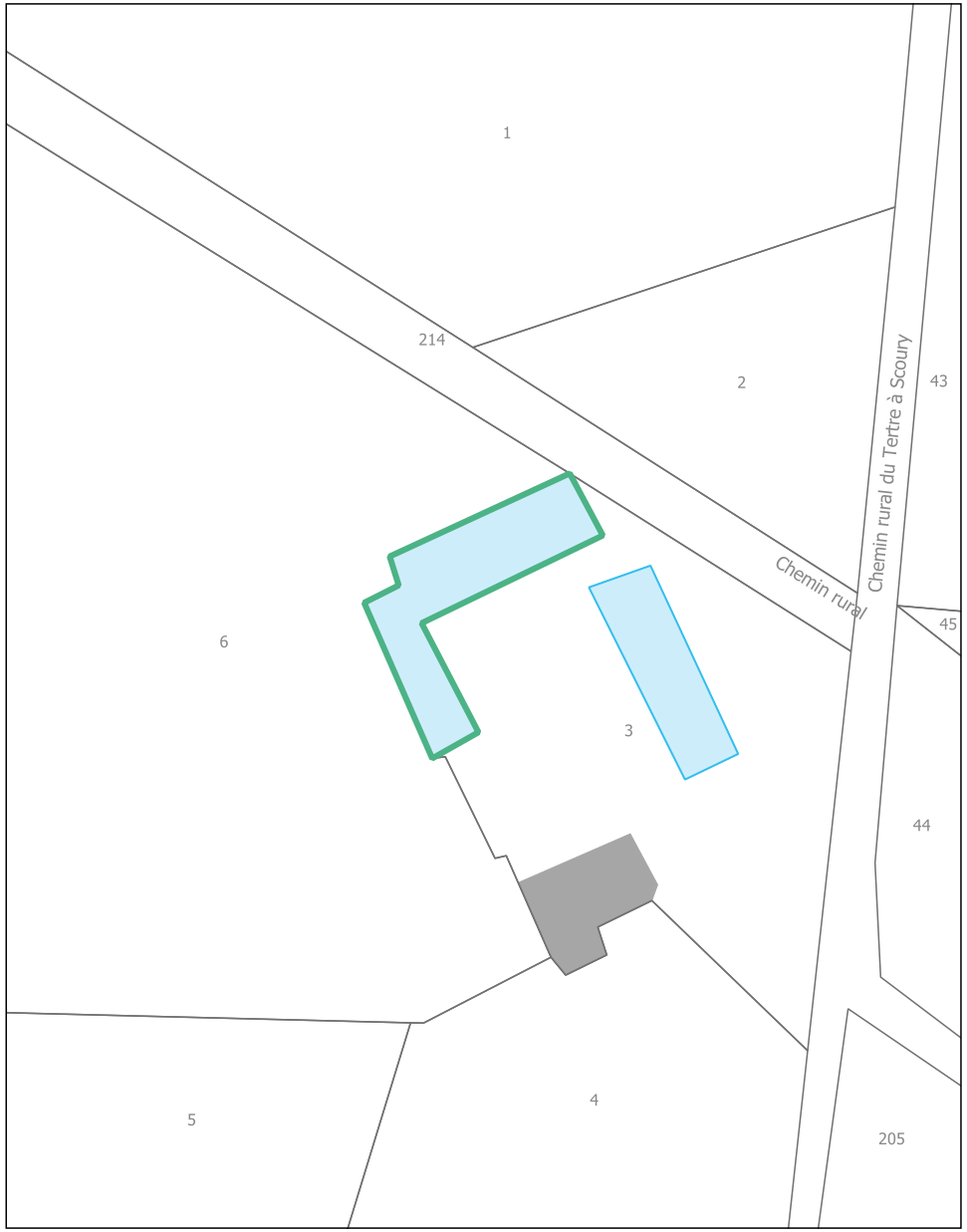

Communauté de Communes
Brenne - Val de Creuse

Commune de Ciron

Cir-14

Lieu-dit : LE TERTRE

Parcelle(s) : AE0003

Surface du bâti :
209.62 m²

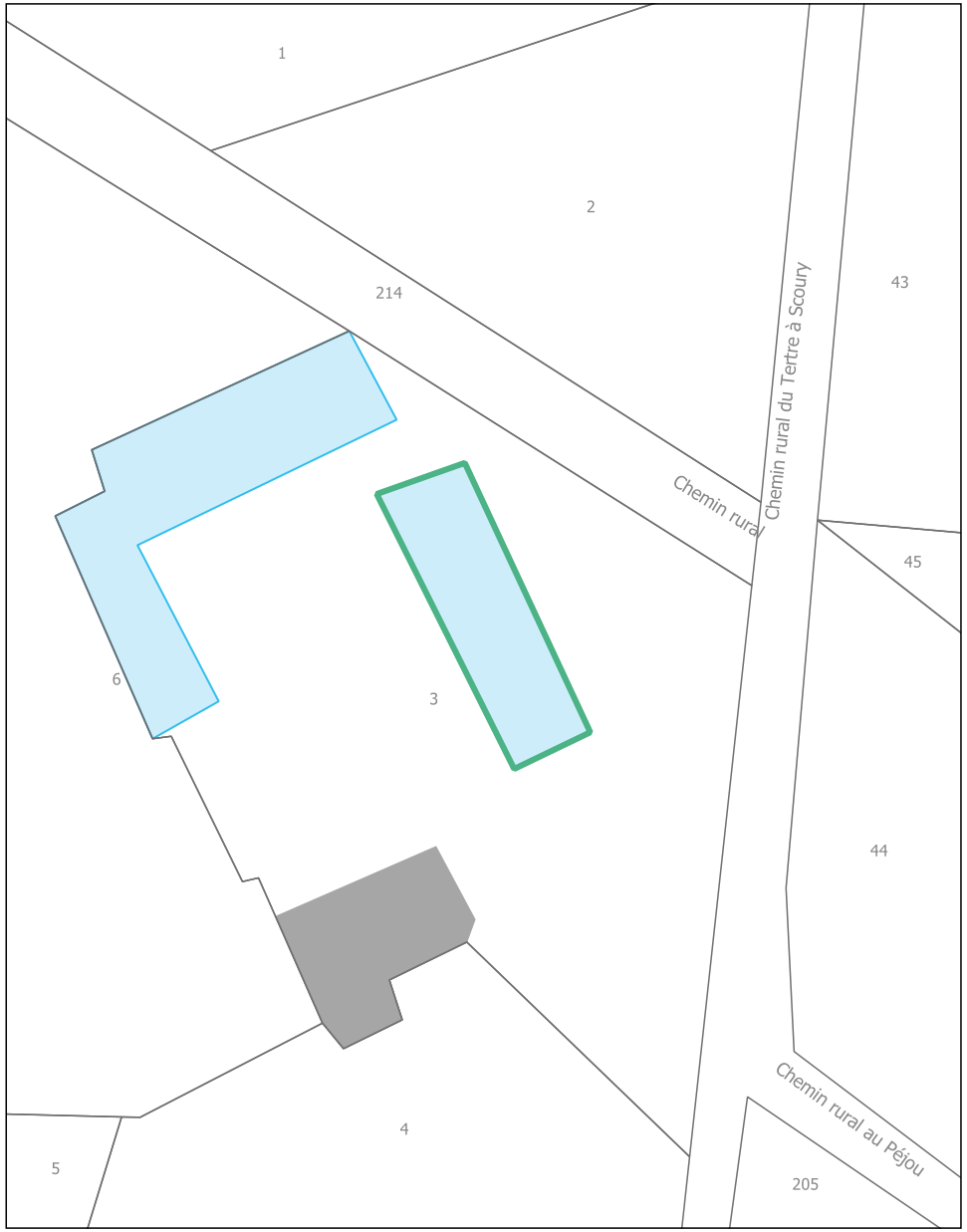

Présence de réseaux : oui

Présence d'une exploitation agricole : non

Destinations / sous-destinations autorisées :

- logement
- hébergement
- activité de service où s'effectue l'accueil d'une clientèle
- artisanat et commerces de détails
- hébergement hôtelier et touristique

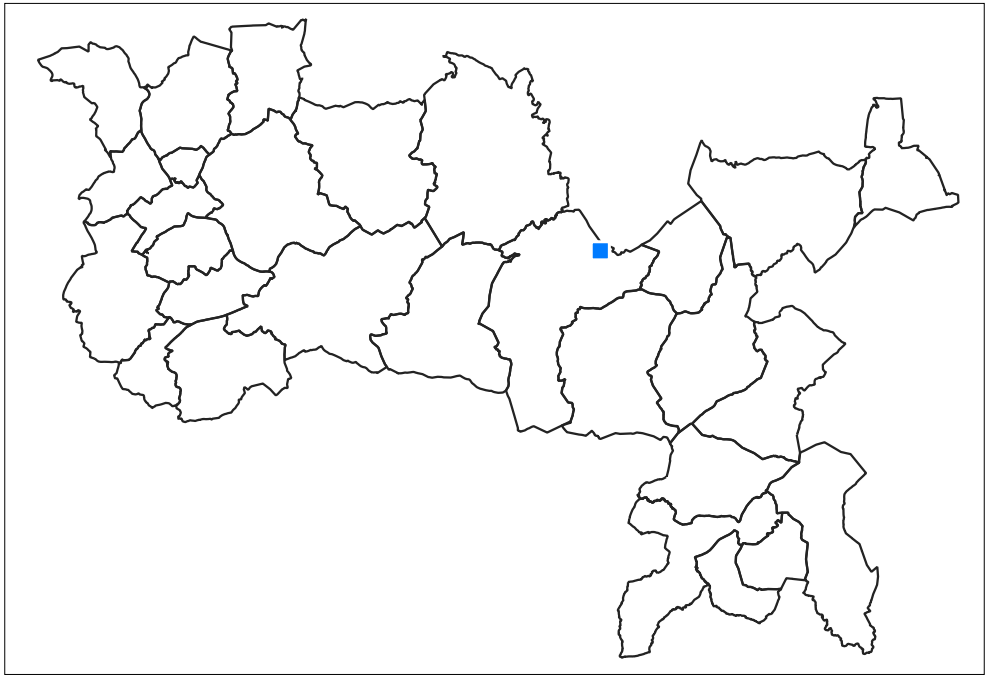

Communauté de Communes
Brenne - Val de Creuse

Commune de Ciron

Cir-15

Lieu-dit : LE TERTRE

Parcelle(s) : AE0207

Surface du bâti :
170.06 m²

Présence de réseaux : oui

Présence d'une exploitation agricole : non

Destinations / sous-destinations autorisées :

- logement
- hébergement
- activité de service où s'effectue l'accueil d'une clientèle
- artisanat et commerces de détails
- hébergement hôtelier et touristique

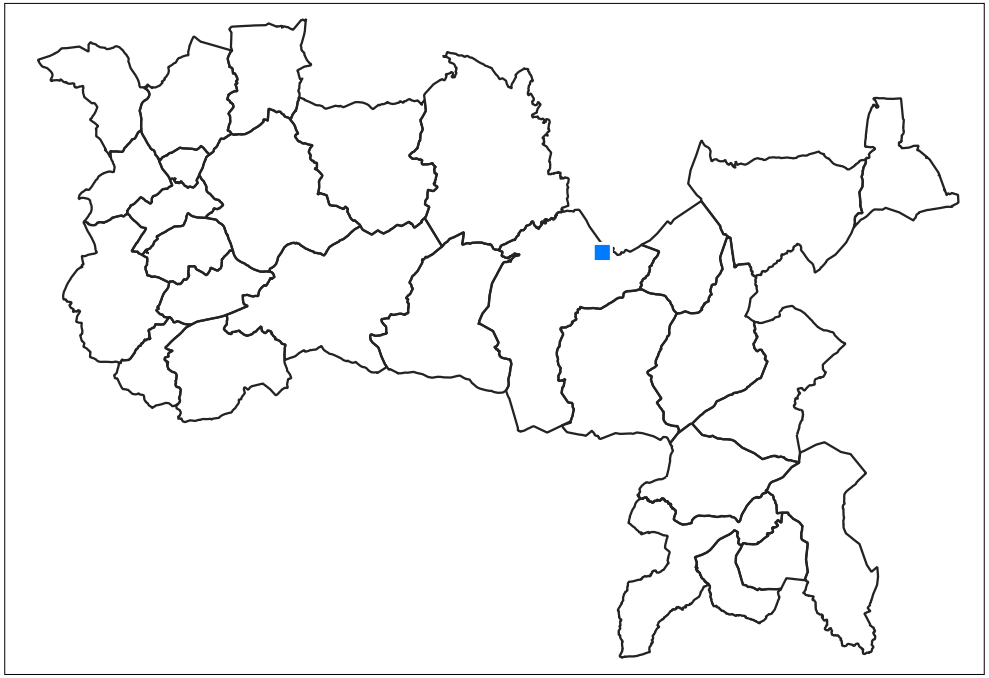

Communauté de Communes
Brenne - Val de Creuse

Commune de Ciron

Cir-16

Lieu-dit : LE TERTRE

Parcelle(s) : AE0207

Surface du bâti :
191 m²

Présence de réseaux : oui

Présence d'une exploitation agricole : non

Destinations / sous-destinations autorisées :

- logement
- hébergement
- activité de service où s'effectue l'accueil d'une clientèle
- artisanat et commerces de détails
- hébergement hôtelier et touristique

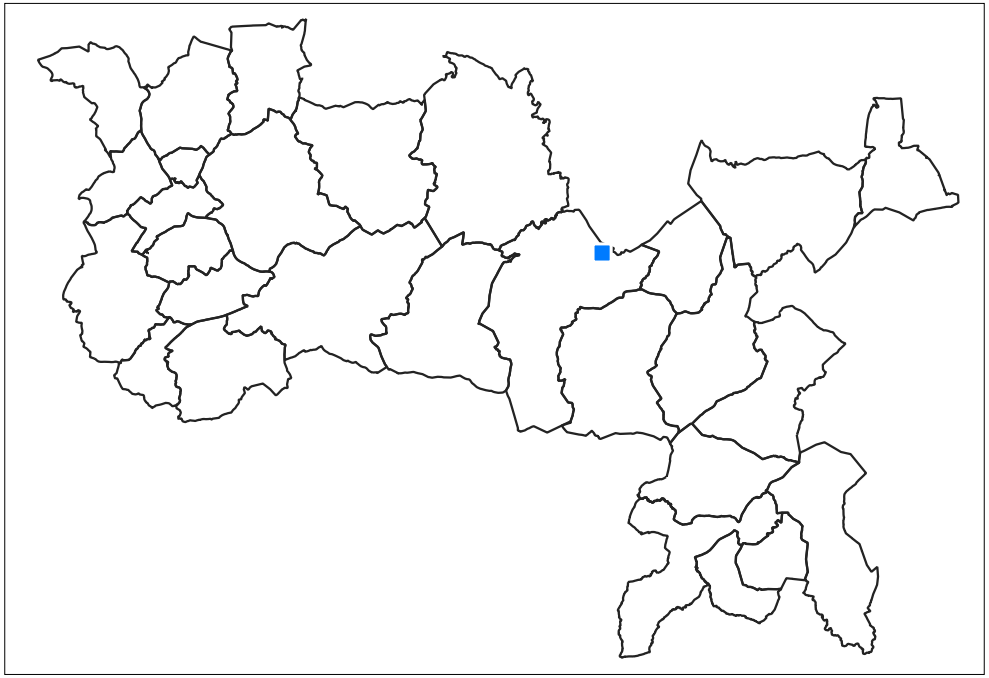

Communauté de Communes
Brenne - Val de Creuse

Commune de Ciron

Cir-17

Lieu-dit : LA BOURLIERE

Parcelle(s) : AE0086

Surface du bâti :
255.65 m²

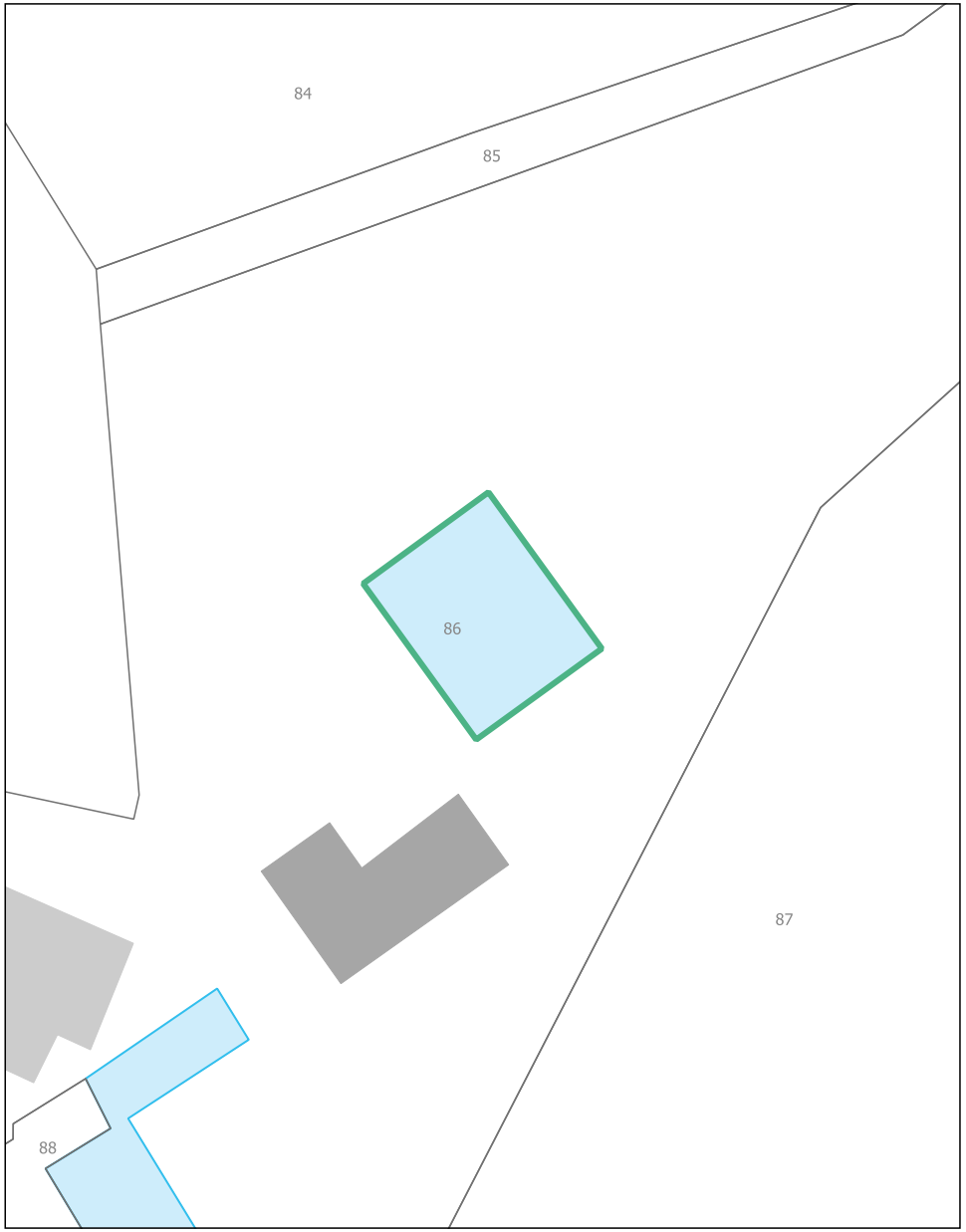

Présence de réseaux : oui

Présence d'une exploitation agricole : non

Destinations / sous-destinations autorisées :

- logement
- hébergement
- activité de service où s'effectue l'accueil d'une clientèle
- artisanat et commerces de détails
- hébergement hôtelier et touristique

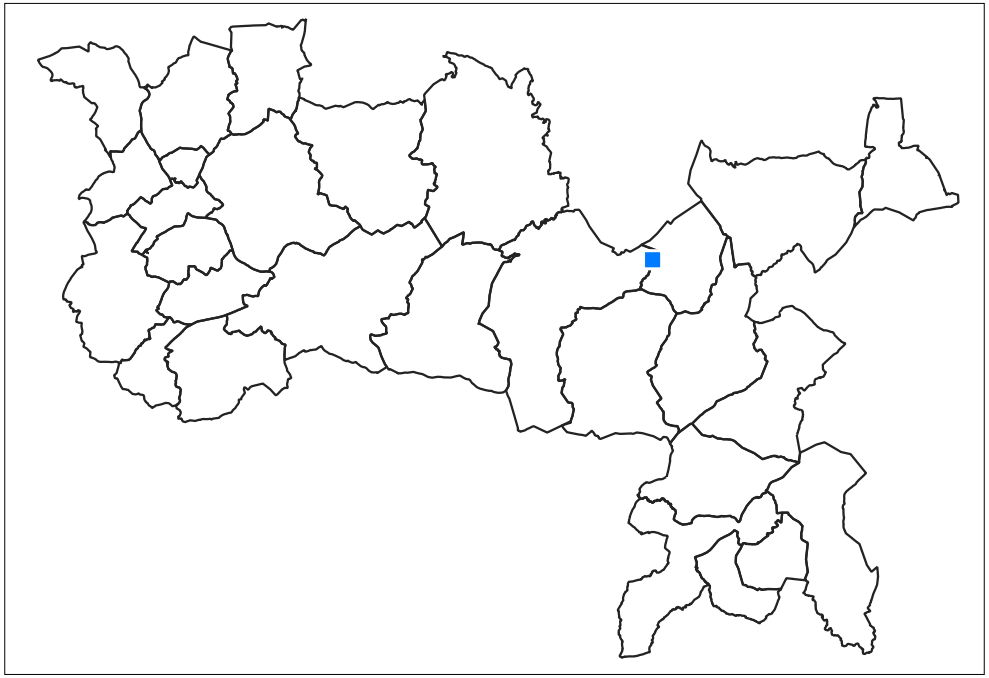

Lieu-dit : LA BOURLIERE

Parcelle(s) : AE0086

Surface du bâti :
172.21 m²

Présence de réseaux : oui

Présence d'une exploitation agricole : non

Destinations / sous-destinations autorisées :

- logement
- hébergement
- activité de service où s'effectue l'accueil d'une clientèle
- artisanat et commerces de détails
- hébergement hôtelier et touristique

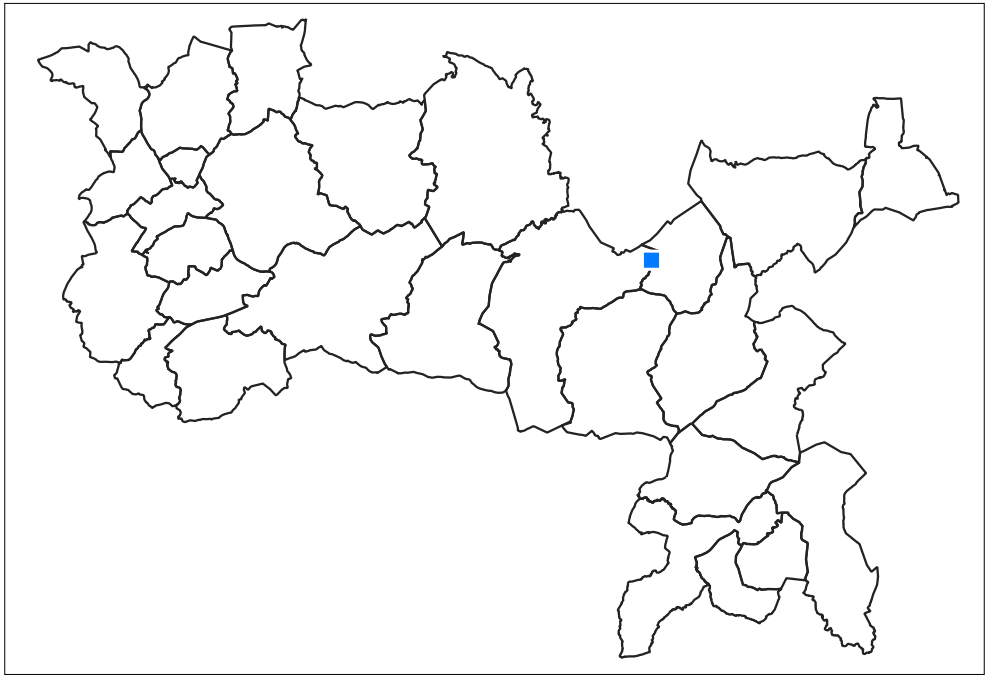

Communauté de Communes
Brenne - Val de Creuse

Commune de Ciron

Cir-19

Lieu-dit : LA BOURLIERE

Parcelle(s) : AE0086

Surface du bâti :
359.46 m²

Présence de réseaux : oui

Présence d'une exploitation agricole : non

Destinations / sous-destinations autorisées :

- logement
- hébergement
- activité de service où s'effectue l'accueil d'une clientèle
- artisanat et commerces de détails
- hébergement hôtelier et touristique

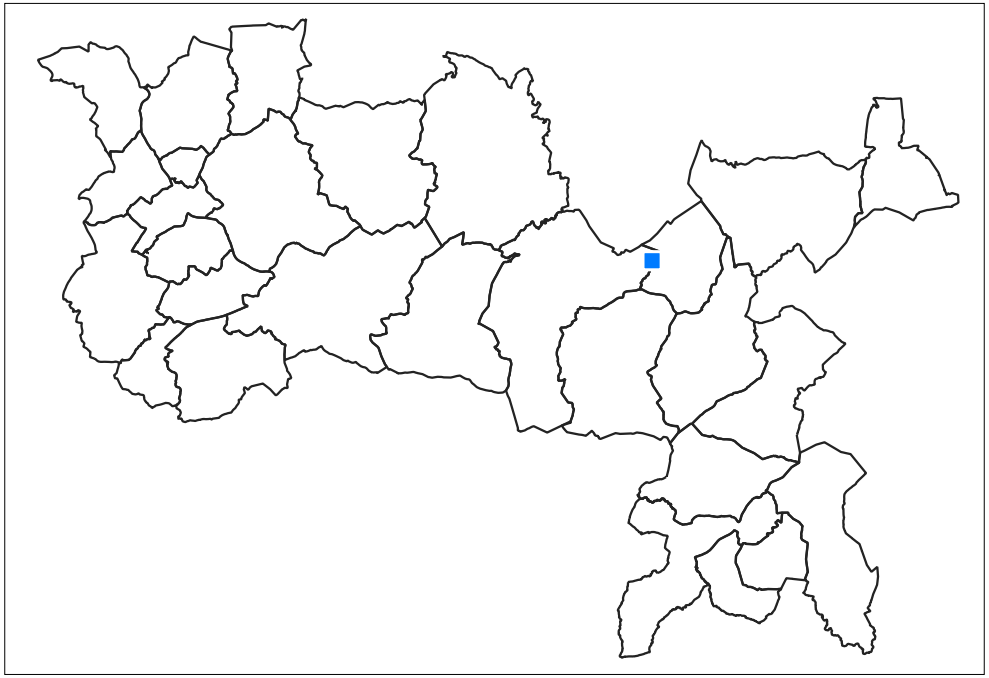

Communauté de Communes
Brenne - Val de Creuse

Commune de Ciron

Cir-20

Lieu-dit : LE TERTRE

Parcelle(s) : AE0206

Surface du bâti :
258.63 m²

Présence de réseaux : oui

Présence d'une exploitation agricole : non

Destinations / sous-destinations autorisées :

- logement
- hébergement
- activité de service où s'effectue l'accueil d'une clientèle
- artisanat et commerces de détails
- hébergement hôtelier et touristique

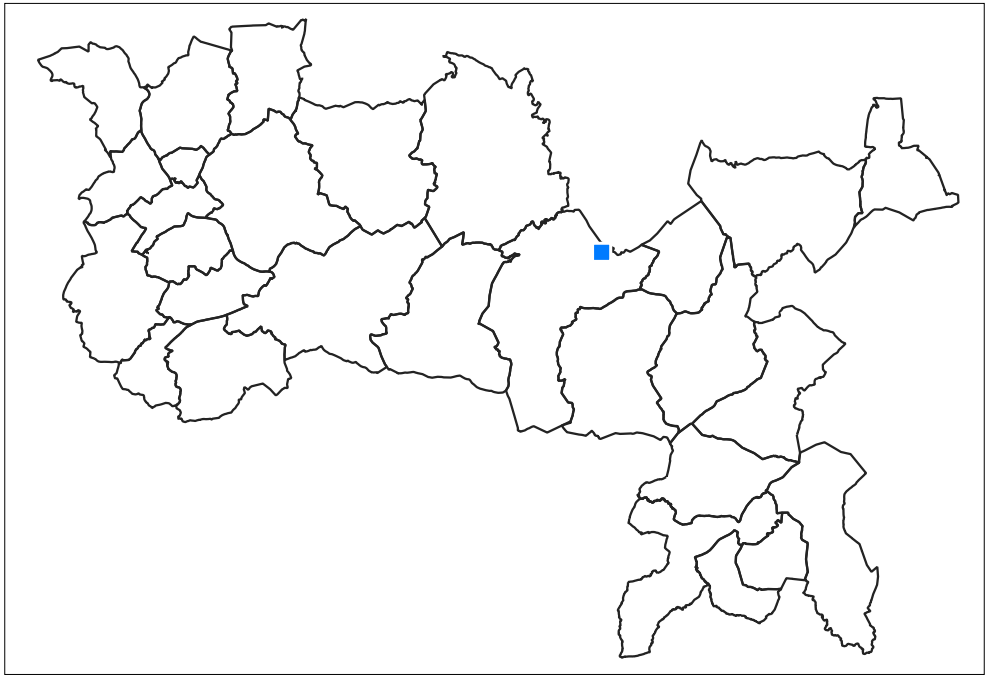

Communauté de Communes
Brenne - Val de Creuse

Commune de Ciron

Cir-21

Lieu-dit : LE TERTRE

Parcelle(s) : AE0020

Surface du bâti :
231.52 m²

Présence de réseaux : oui

Présence d'une exploitation agricole : non

Destinations / sous-destinations autorisées :

- logement
- hébergement
- activité de service où s'effectue l'accueil d'une clientèle
- artisanat et commerces de détails
- hébergement hôtelier et touristique

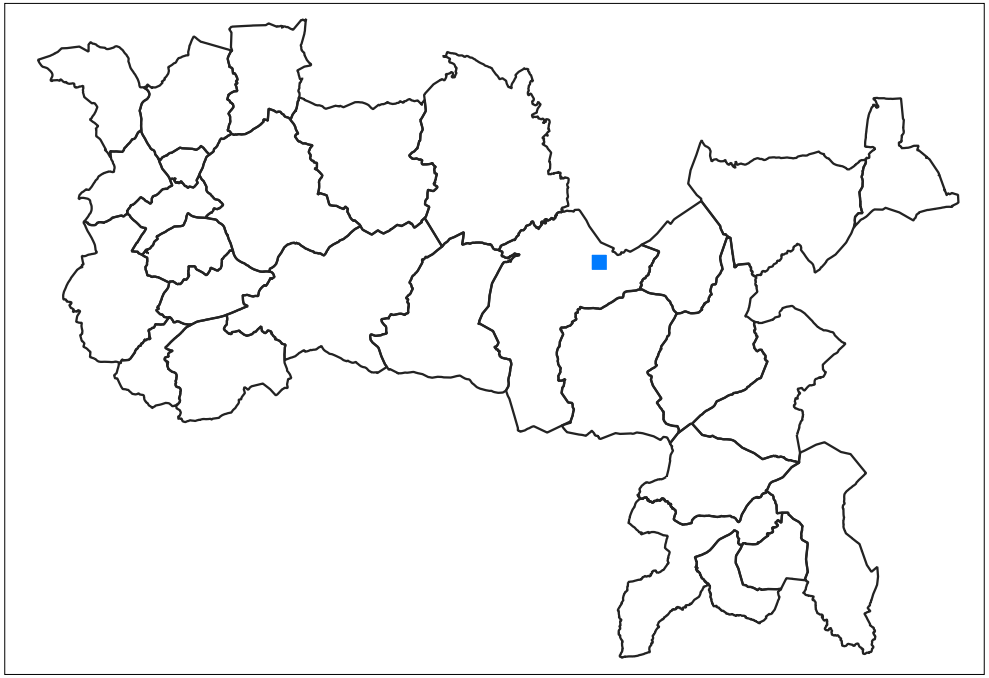

Communauté de Communes
Brenne - Val de Creuse

Commune de Ciron

Cir-22

Lieu-dit : LE TERTRE

Parcelle(s) : AE0020

Surface du bâti :
123.58 m²

Présence de réseaux : oui

Présence d'une exploitation agricole : non

Destinations / sous-destinations autorisées :

- logement
- hébergement
- activité de service où s'effectue l'accueil d'une clientèle
- artisanat et commerces de détails
- hébergement hôtelier et touristique

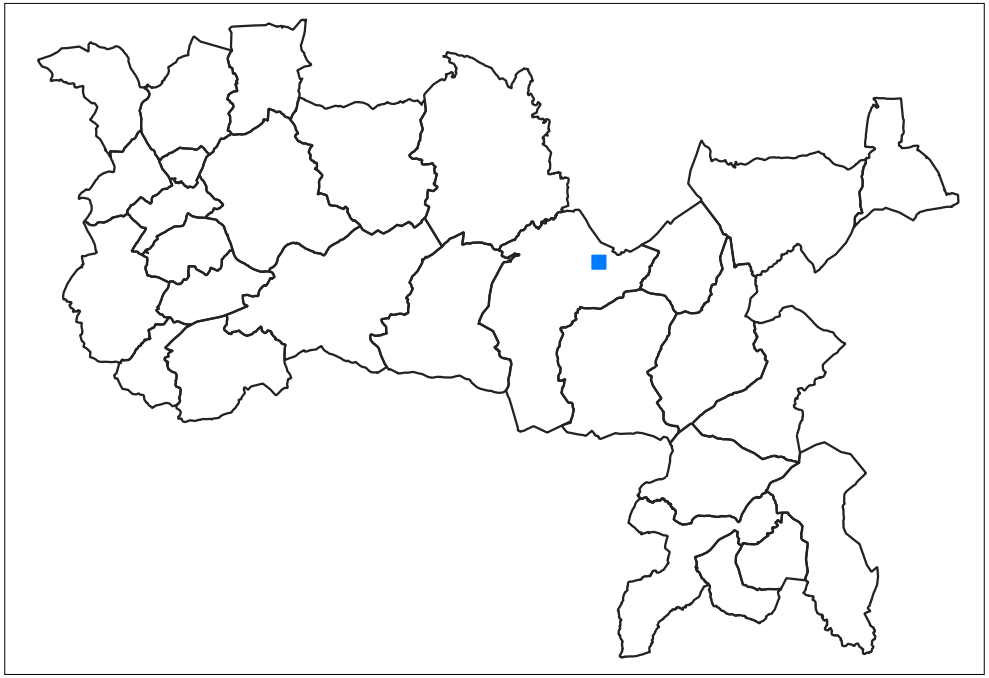

Communauté de Communes
Brenne - Val de Creuse

Commune de Ciron

Cir-23

Lieu-dit : LE TERTRE

Parcelle(s) : AE0020

Surface du bâti :
98.45 m²

Présence de réseaux : oui

Présence d'une exploitation agricole : non

Destinations / sous-destinations autorisées :

- logement
- hébergement
- activité de service où s'effectue l'accueil d'une clientèle
- artisanat et commerces de détails
- hébergement hôtelier et touristique

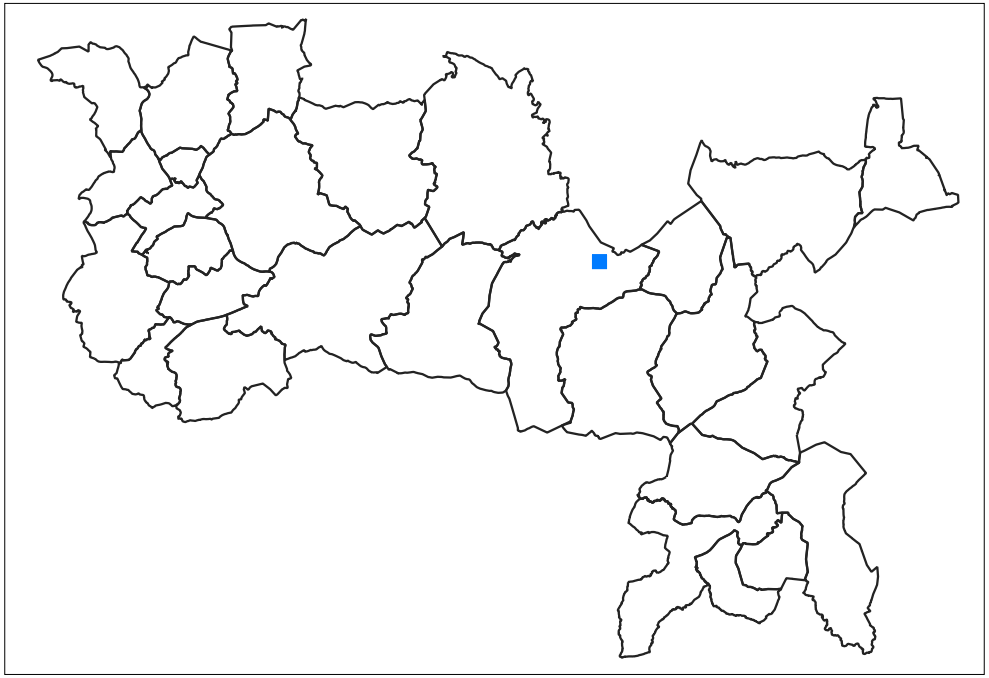

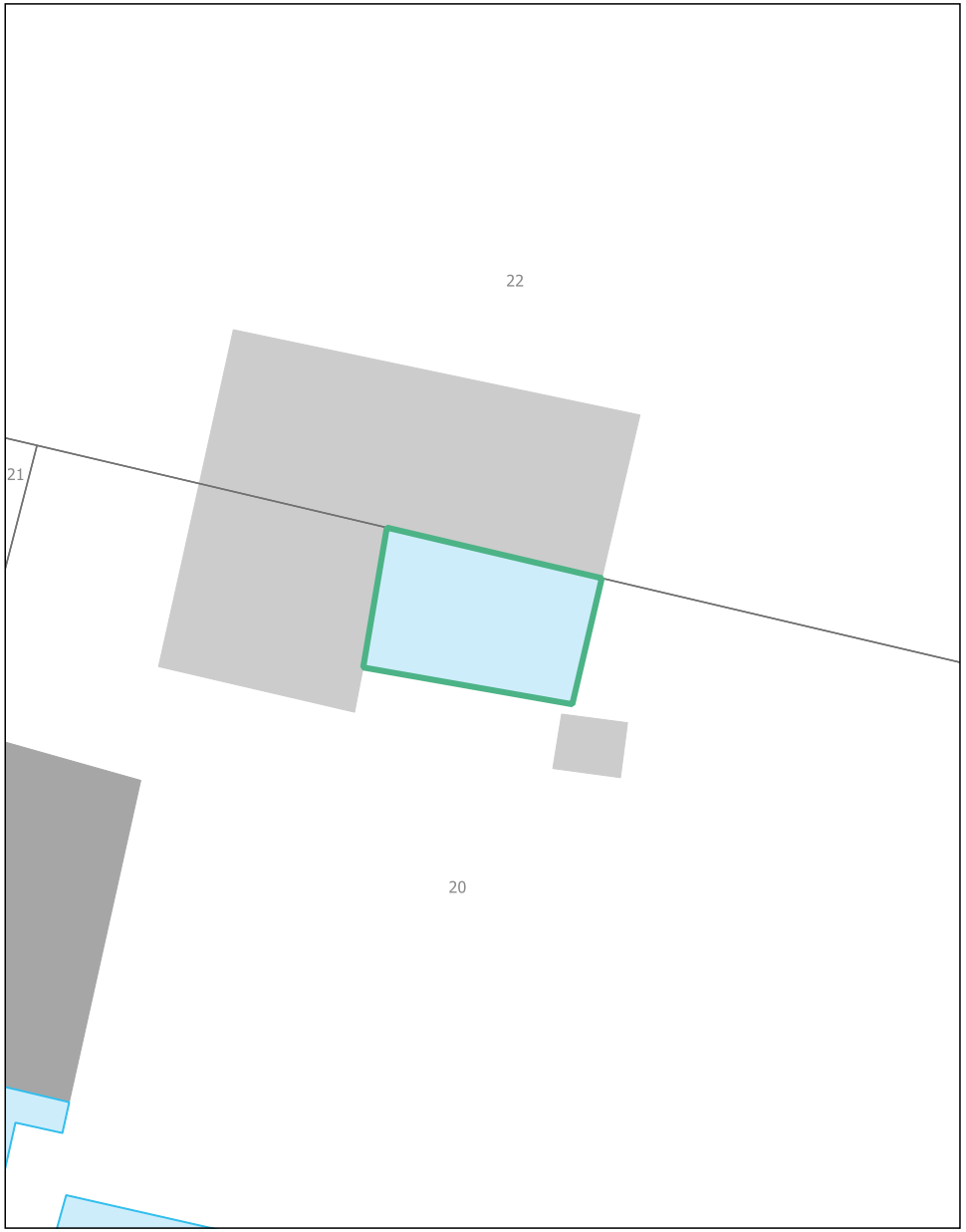

Communauté de Communes
Brenne - Val de Creuse

Commune de Ciron

Cir-24

Lieu-dit : LA FOSSE

Parcelle(s) : AH0037

Surface du bâti :
84.44 m²

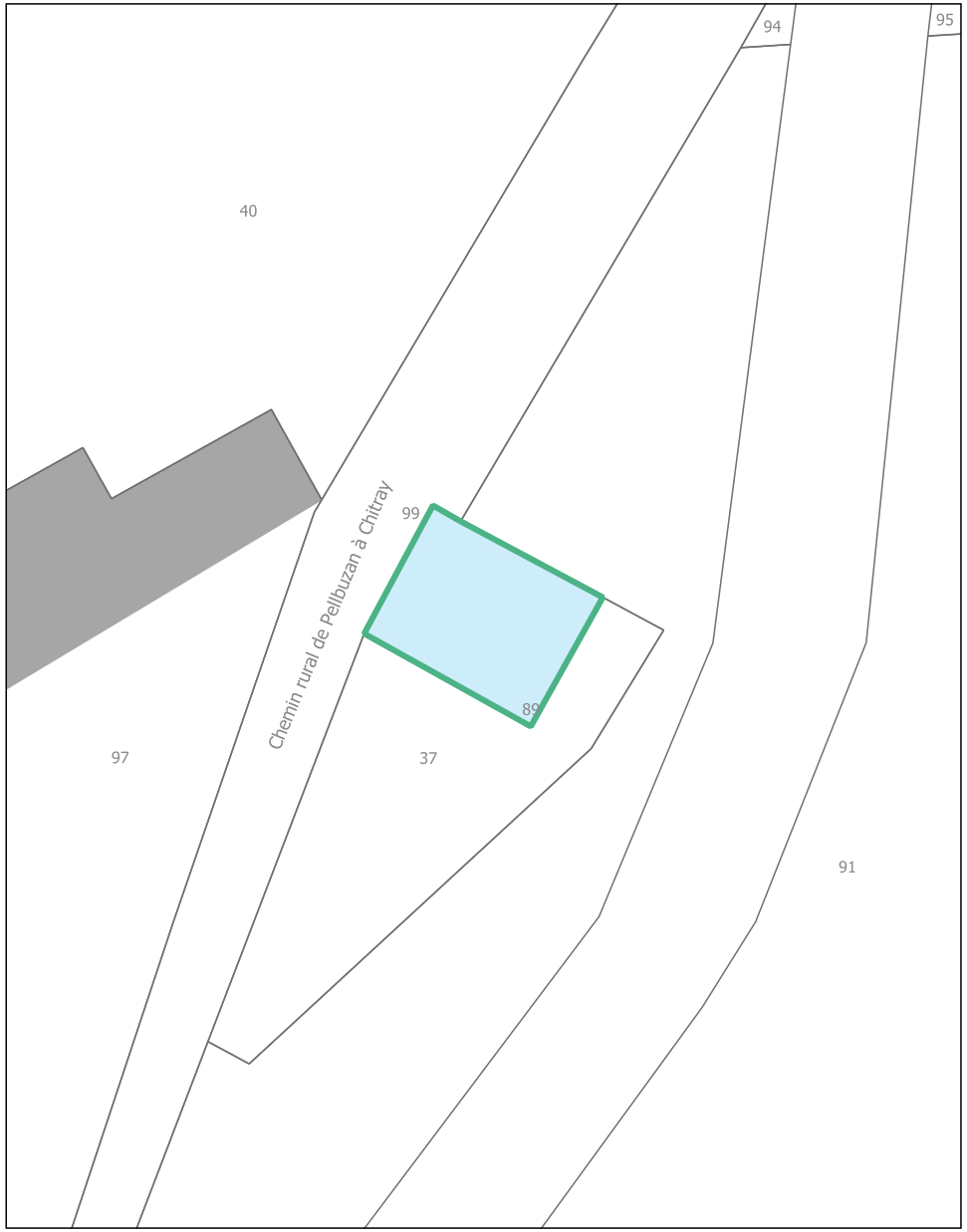

Présence de réseaux : oui

Présence d'une exploitation agricole : non

Destinations / sous-destinations autorisées :

- logement
- hébergement
- activité de service où s'effectue l'accueil d'une clientèle
- artisanat et commerces de détails
- hébergement hôtelier et touristique

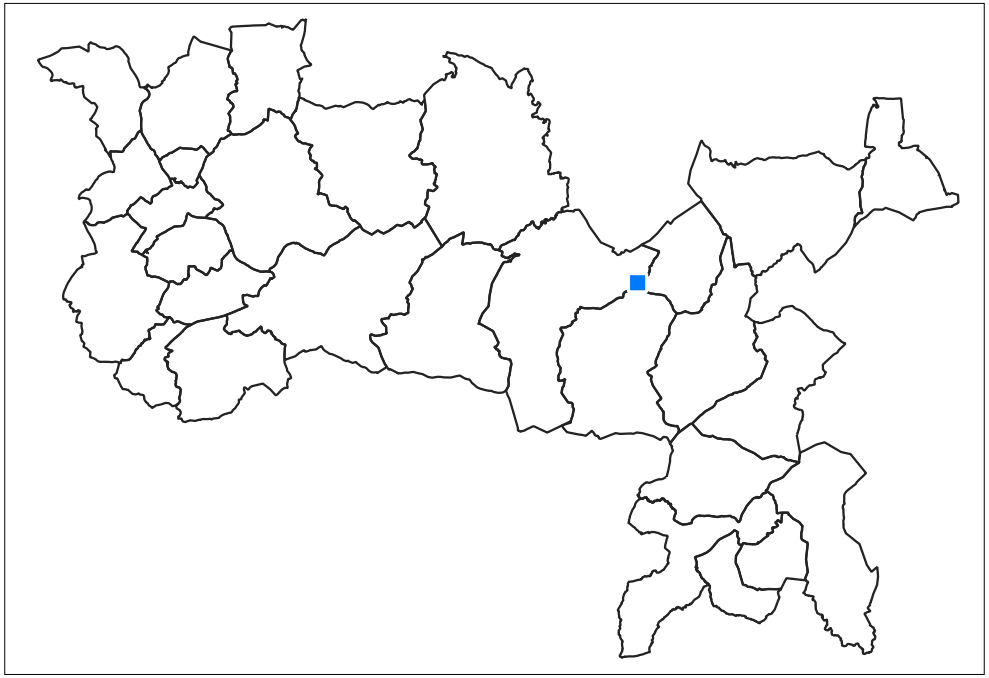

Communauté de Communes
Brenne - Val de Creuse

Commune de Ciron

Cir-25

Lieu-dit : LA FOSSE

Parcelle(s) : AH0097

Surface du bâti :
244.78 m²

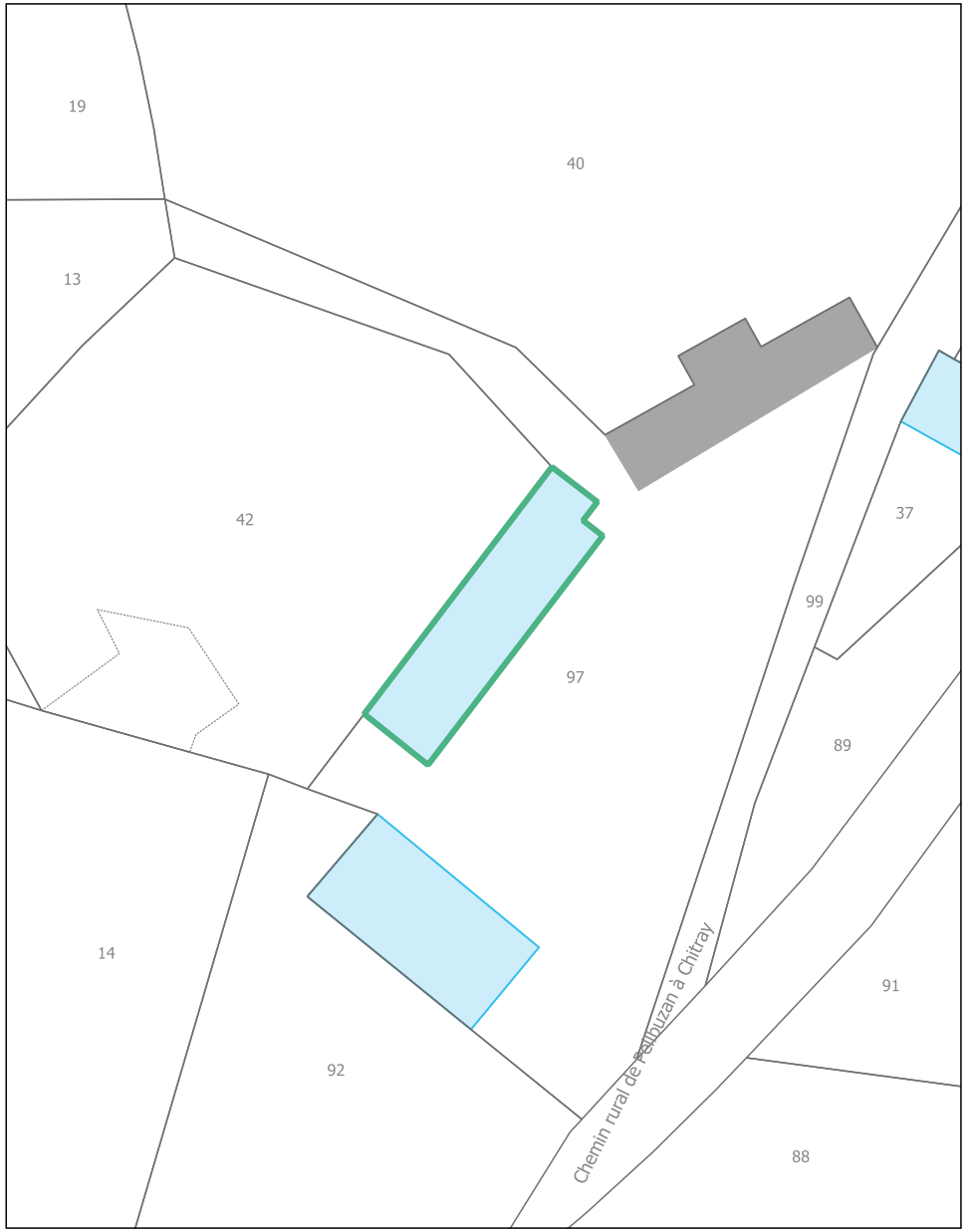

Présence de réseaux : oui

Présence d'une exploitation agricole : non

Destinations / sous-destinations autorisées :

- logement
- hébergement
- activité de service où s'effectue l'accueil d'une clientèle
- artisanat et commerces de détails
- hébergement hôtelier et touristique

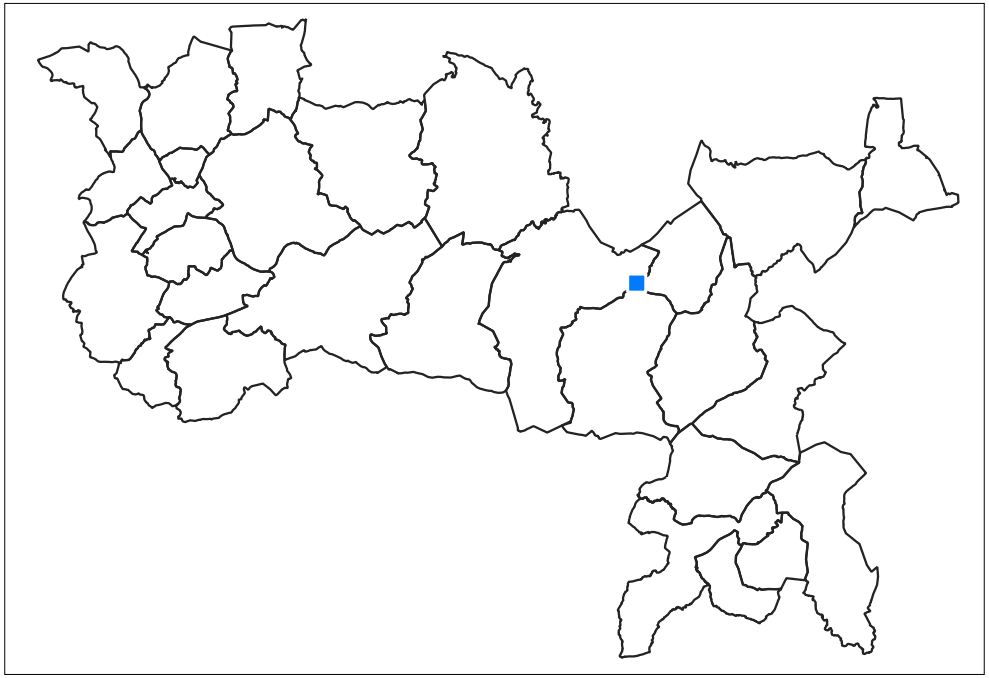

Communauté de Communes
Brenne - Val de Creuse

Commune de Ciron

Cir-26

Lieu-dit : LA FOSSE

Parcelle(s) : AH0097

Surface du bâti :
221.87 m²

Présence de réseaux : oui

Présence d'une exploitation agricole : non

Destinations / sous-destinations autorisées :

- logement
- hébergement
- activité de service où s'effectue l'accueil d'une clientèle
- artisanat et commerces de détails
- hébergement hôtelier et touristique

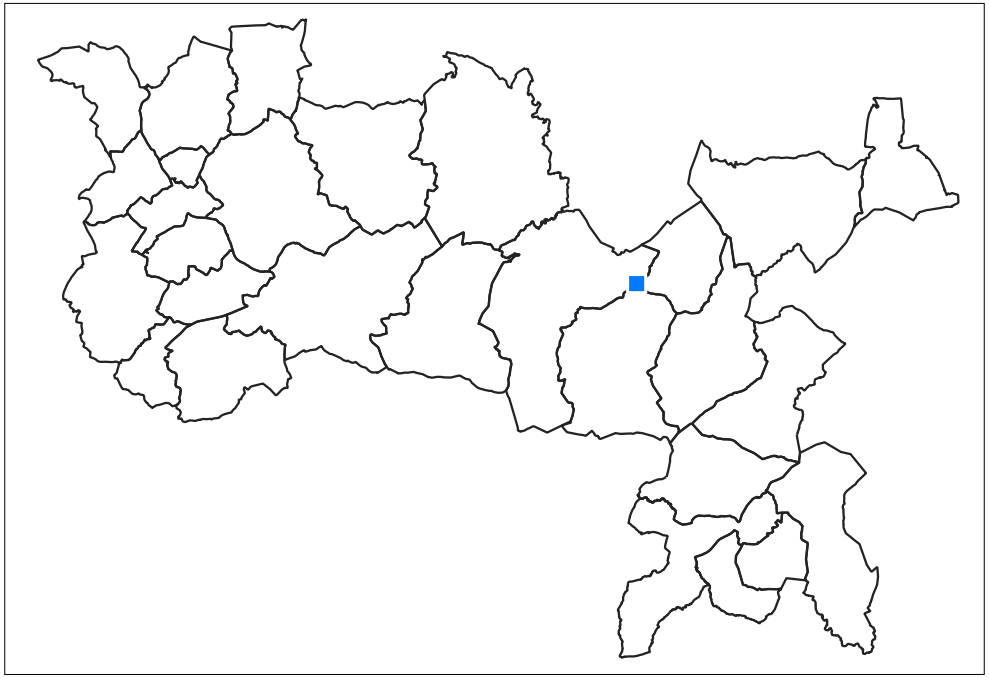

Communauté de Communes
Brenne - Val de Creuse

Commune de Ciron

Cir-27

Lieu-dit : PELLBUZAN

Parcelle(s) : AH0050

Surface du bâti :
187.33 m²

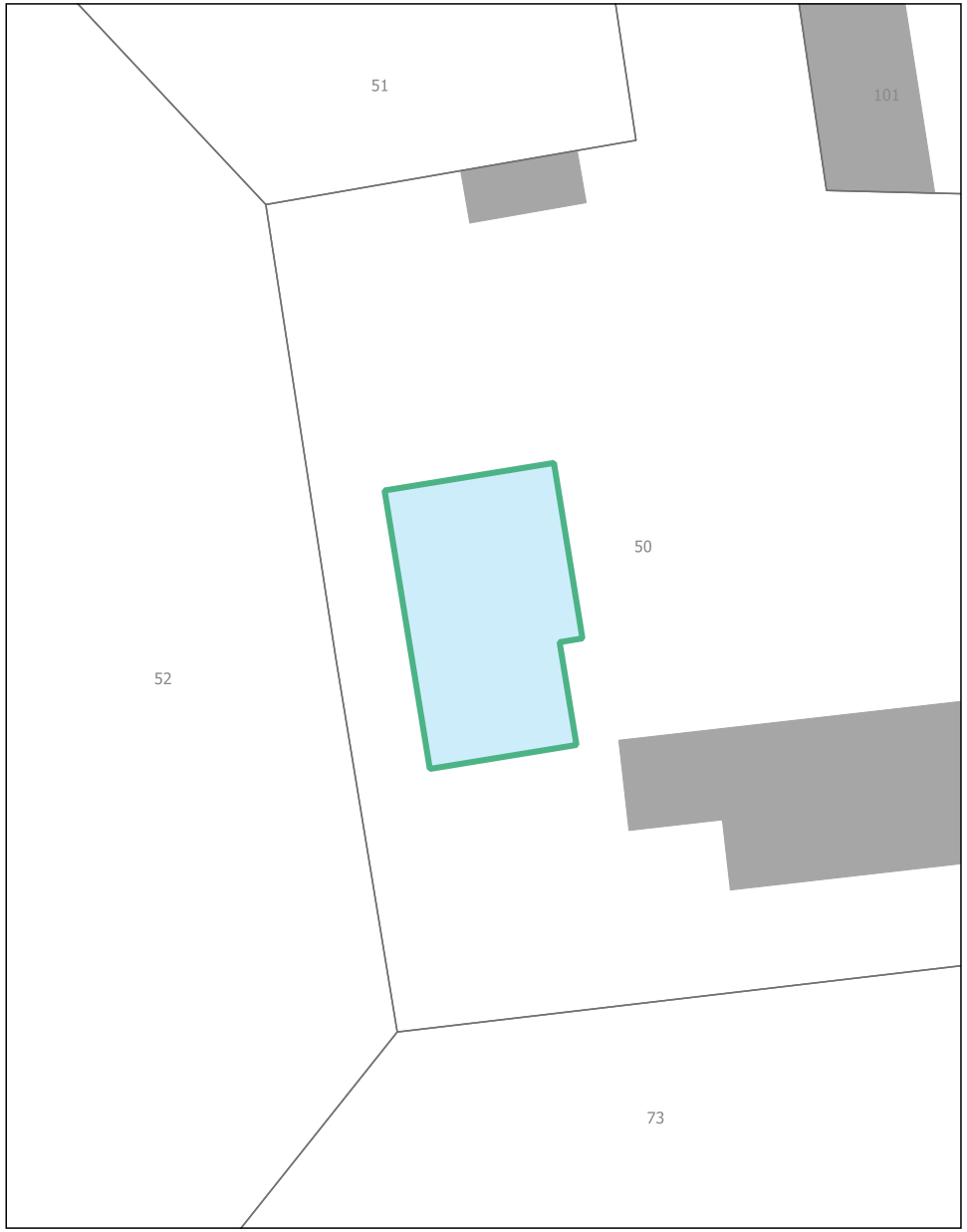

Présence de réseaux : oui

Présence d'une exploitation agricole : non

Destinations / sous-destinations autorisées :

- logement
- hébergement
- activité de service où s'effectue l'accueil d'une clientèle
- artisanat et commerces de détails
- hébergement hôtelier et touristique

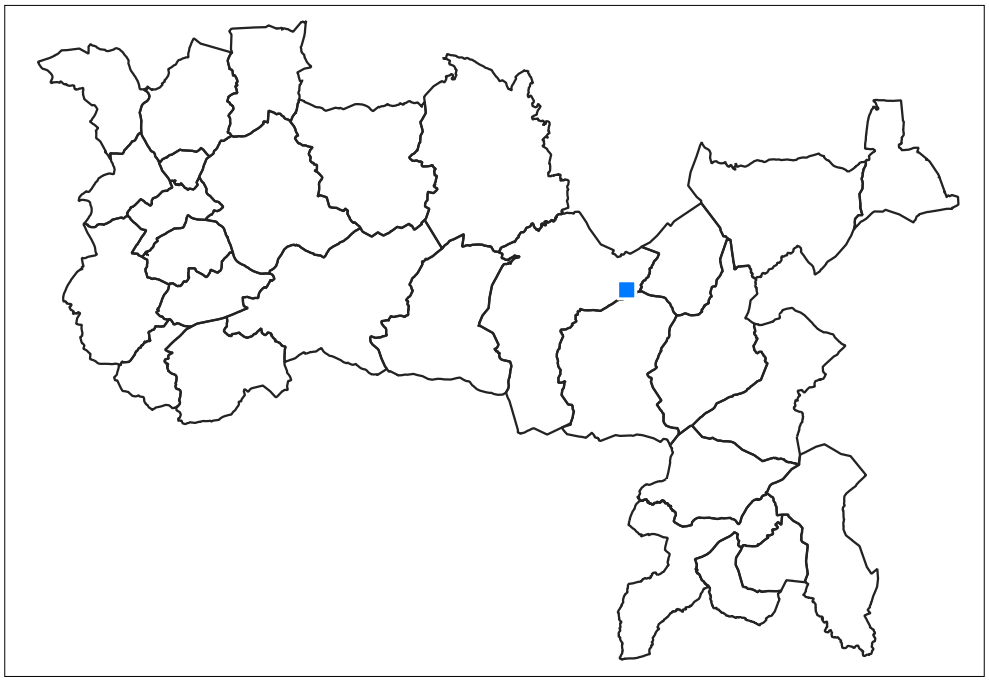

Communauté de Communes
Brenne - Val de Creuse

Commune de Ciron

Cir-28

Lieu-dit : LA SURVEILLANCE

Parcelle(s) : AN0055

Surface du bâti :
102.54 m²

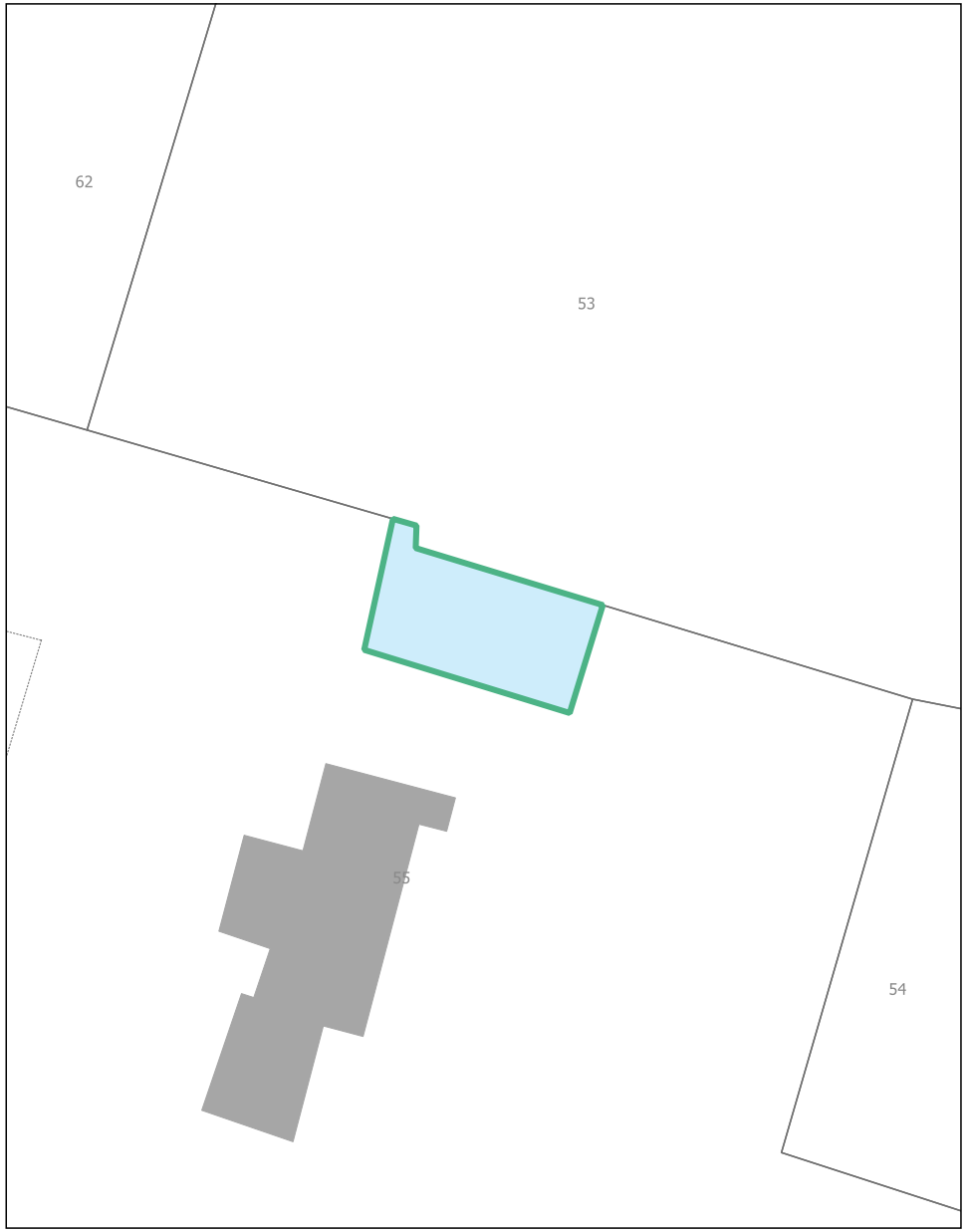

Présence de réseaux : oui

Présence d'une exploitation agricole : non

Destinations / sous-destinations autorisées :

- logement
- hébergement
- activité de service où s'effectue l'accueil d'une clientèle
- artisanat et commerces de détails
- hébergement hôtelier et touristique

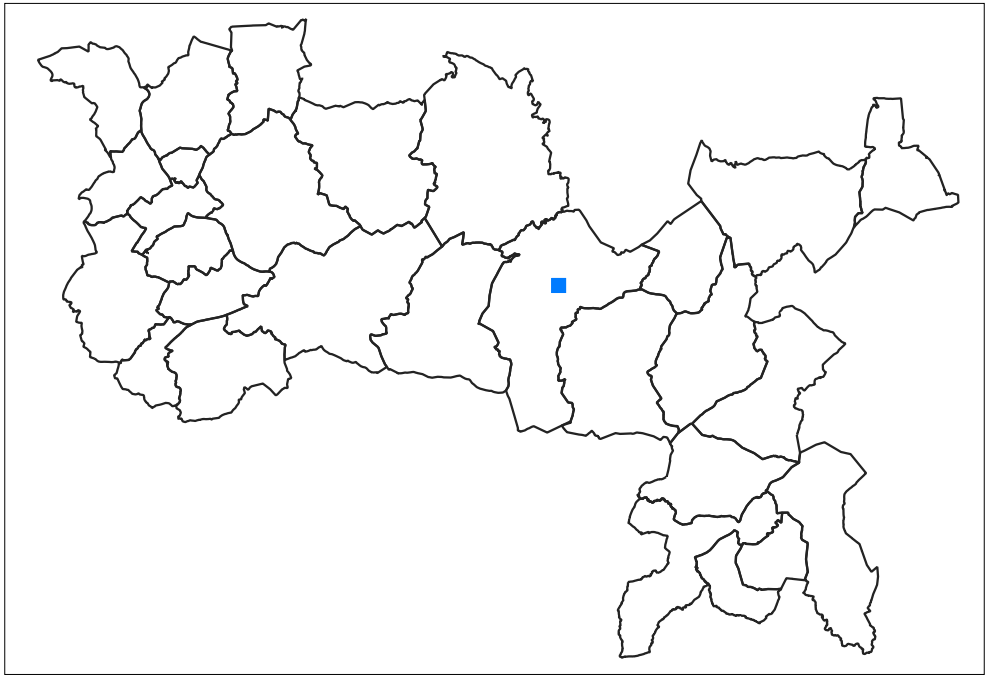

Communauté de Communes
Brenne - Val de Creuse

Commune de Ciron

Cir-29

Lieu-dit : LA SURVEILLANCE

Parcelle(s) : AN0055

Surface du bâti :
156.75 m²

Présence de réseaux : oui

Présence d'une exploitation agricole : non

Destinations / sous-destinations autorisées :

- logement
- hébergement
- artisanat et commerces de détails
- hébergement hôtelier et touristique
- activité de service où s'effectue l'accueil d'une clientèle

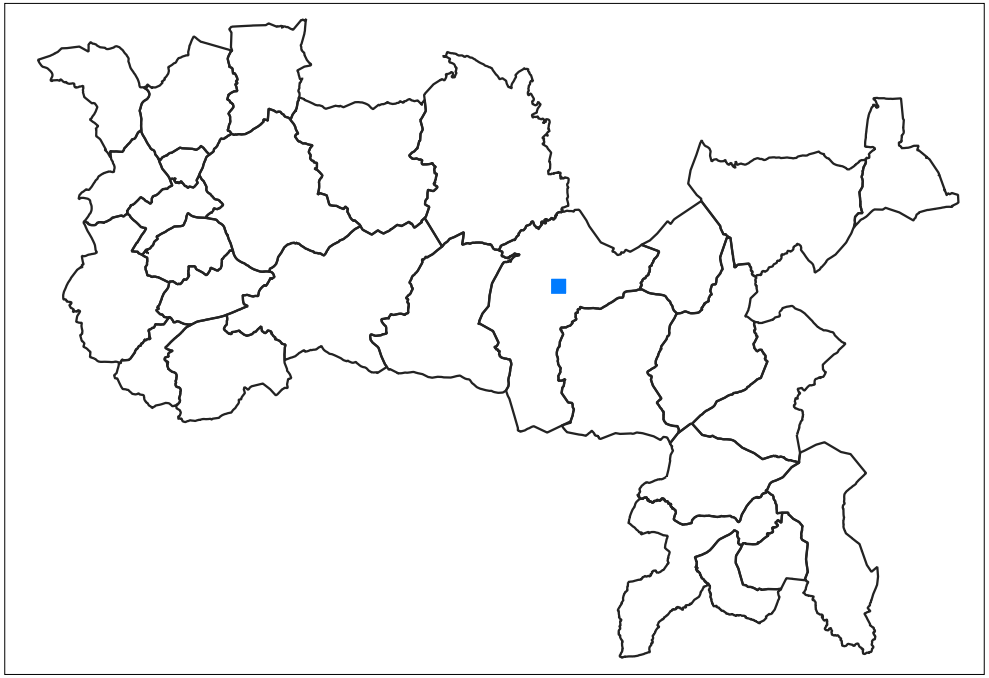

Communauté de Communes
Brenne - Val de Creuse

Commune de Ciron

Cir-30

Lieu-dit : AZAY

Parcelle(s) : AN0034

Surface du bâti :
142.33 m²

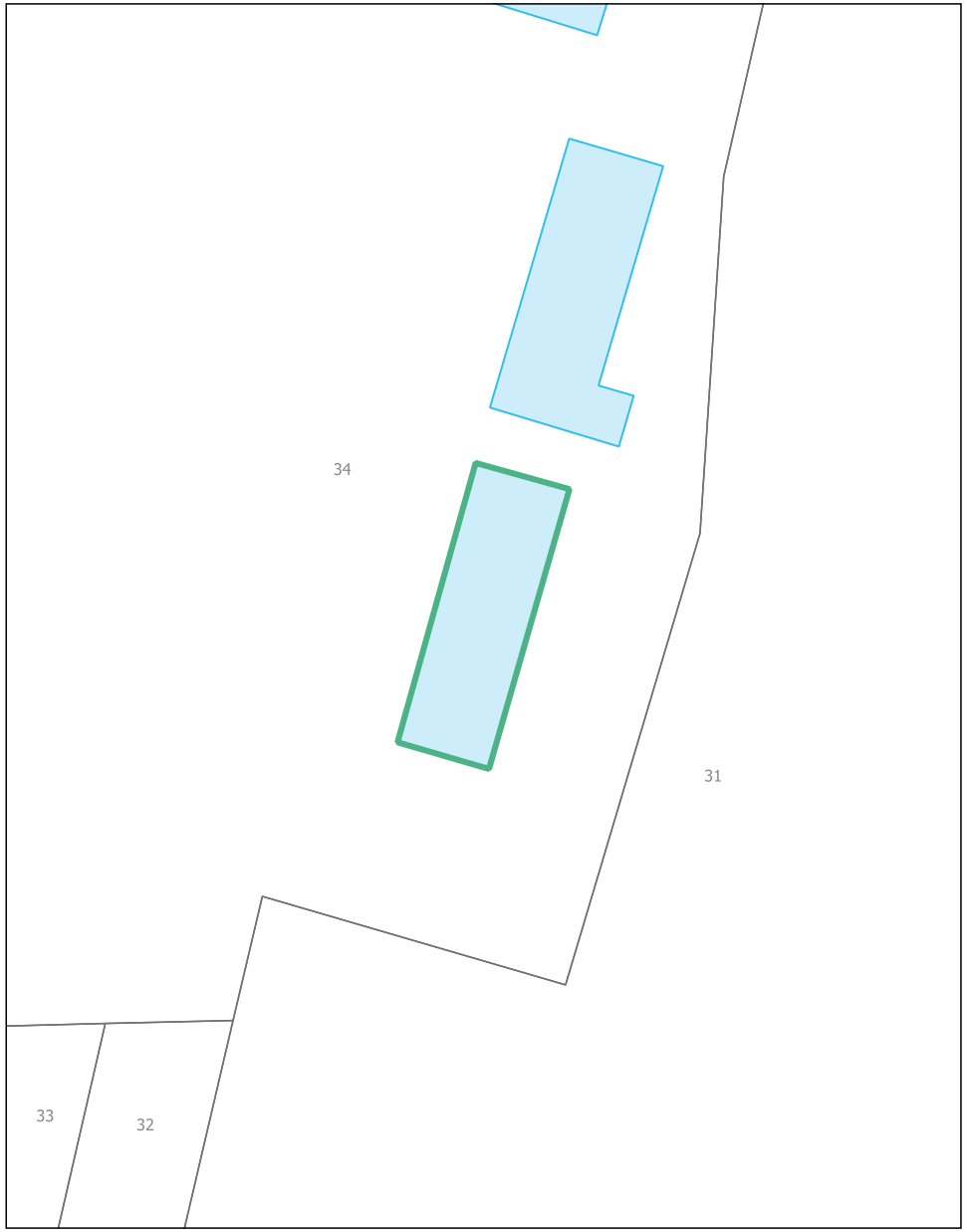

Présence de réseaux : oui

Présence d'une exploitation agricole : non

Destinations / sous-destinations autorisées :

- logement
- hébergement
- activité de service où s'effectue l'accueil d'une clientèle
- artisanat et commerces de détails
- hébergement hôtelier et touristique

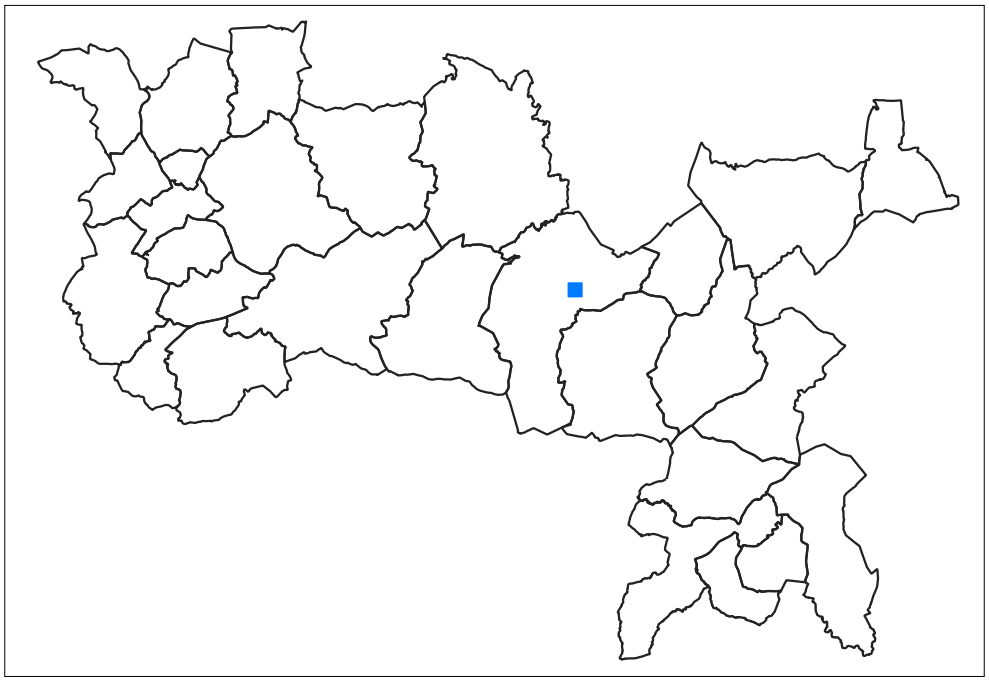

Communauté de Communes
Brenne - Val de Creuse

Commune de Ciron

Cir-31

Lieu-dit : AZAY

Parcelle(s) : AN0034

Surface du bâti :
149.63 m²

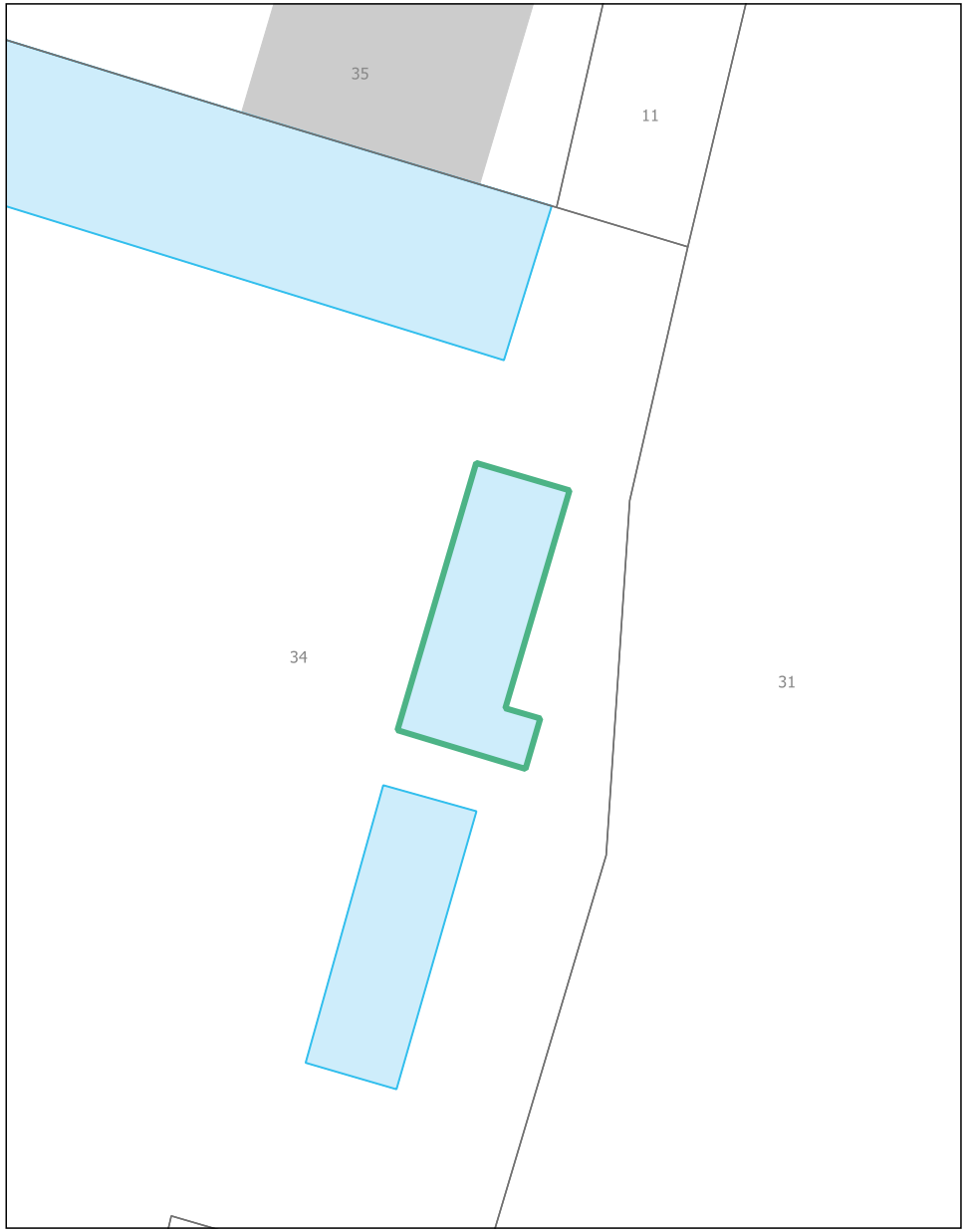

Présence de réseaux : oui

Présence d'une exploitation agricole : non

Destinations / sous-destinations autorisées :

- logement
- hébergement
- activité de service où s'effectue l'accueil d'une clientèle
- artisanat et commerces de détails
- hébergement hôtelier et touristique

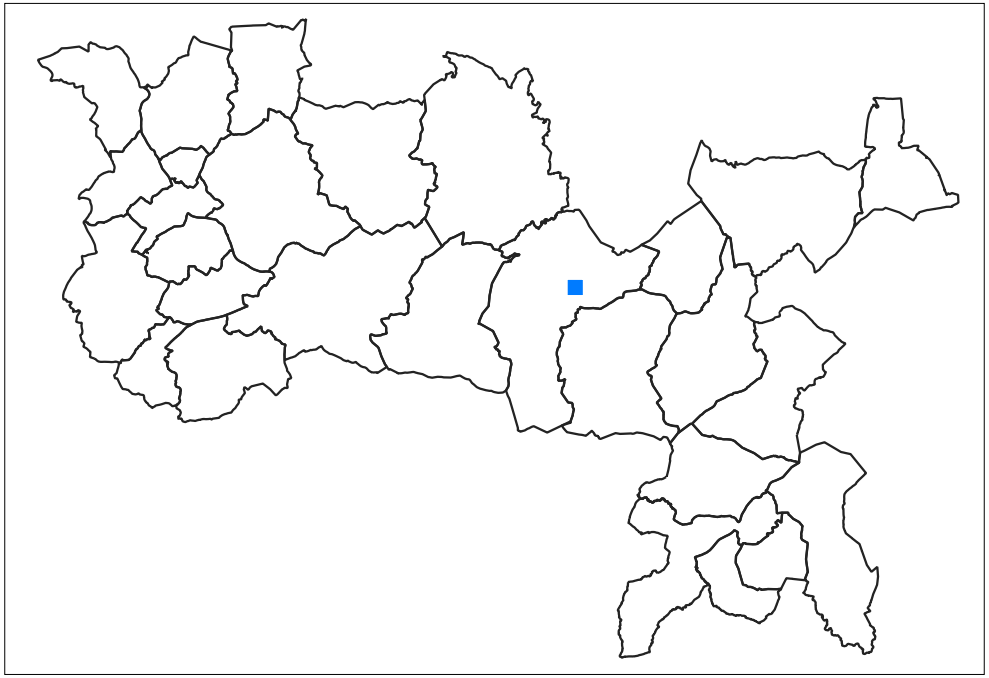

Communauté de Communes
Brenne - Val de Creuse

Commune de Ciron

Cir-32

Lieu-dit : AZAY

Parcelle(s) : AN0034

Surface du bâti :
279.28 m²

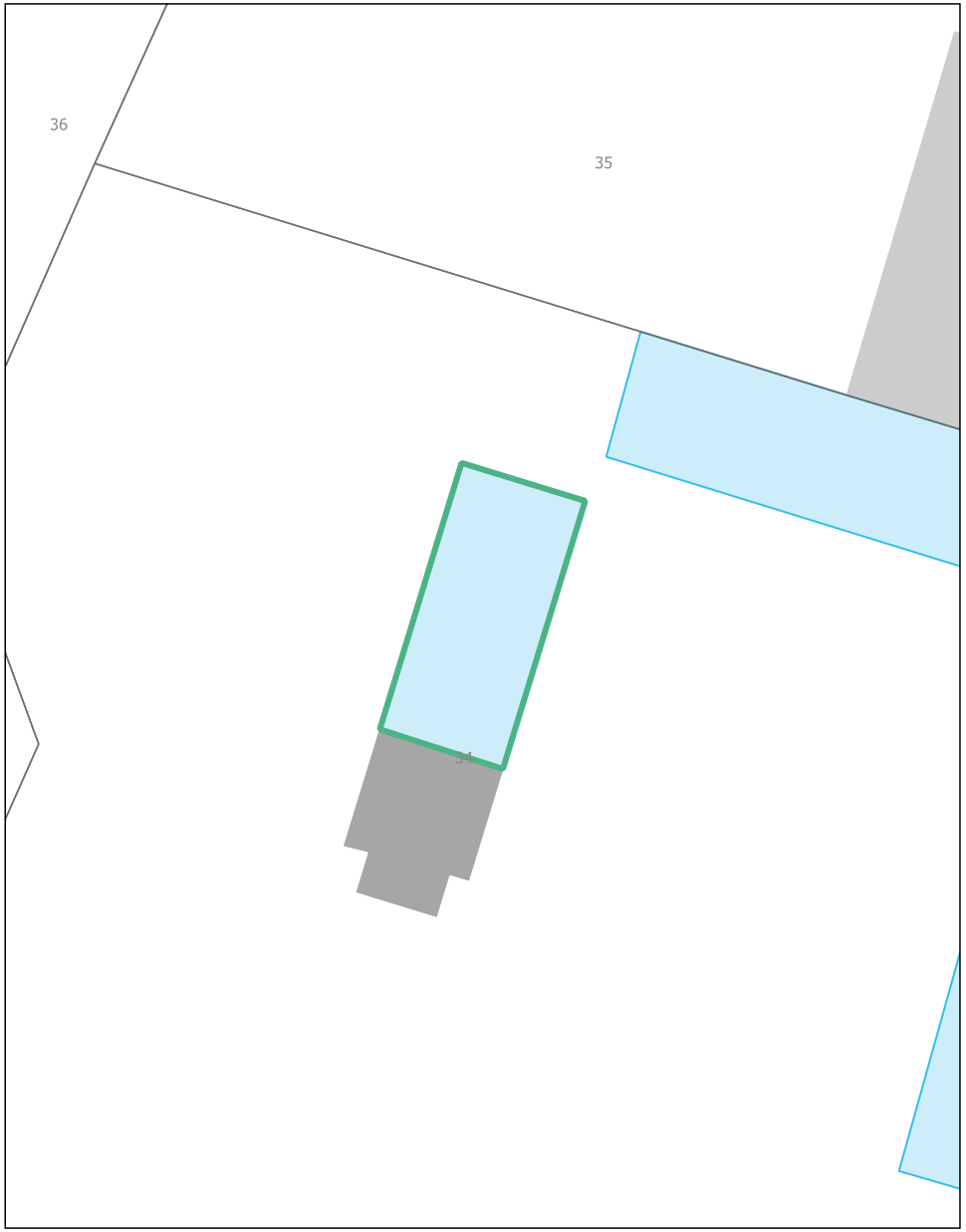

Présence de réseaux : oui

Présence d'une exploitation agricole : non

Destinations / sous-destinations autorisées :

- logement
- hébergement
- activité de service où s'effectue l'accueil d'une clientèle
- artisanat et commerces de détails
- hébergement hôtelier et touristique

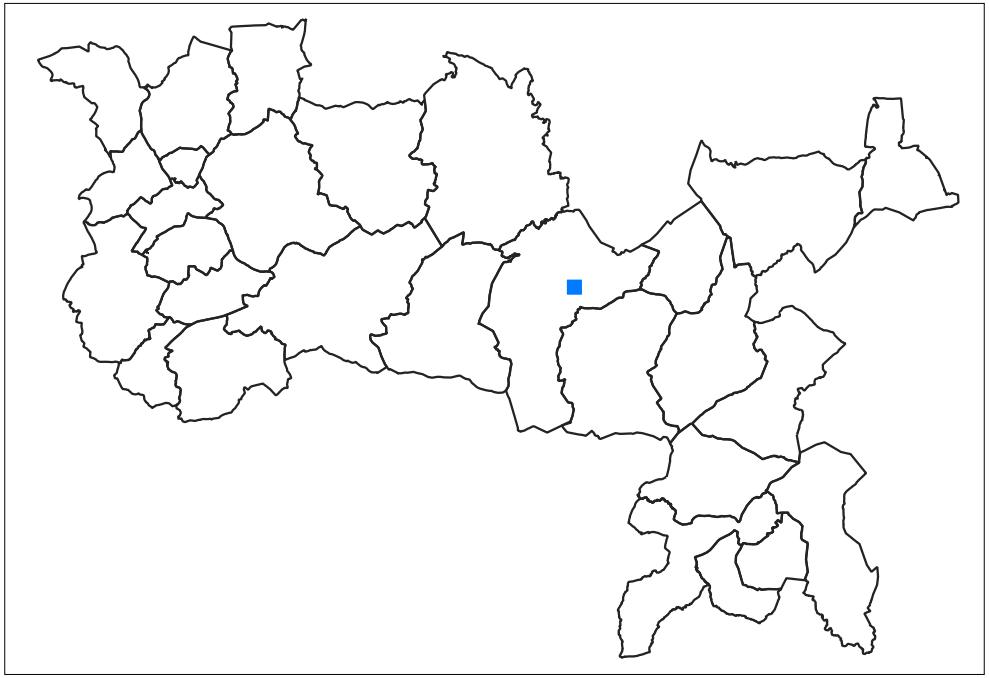

Communauté de Communes
Brenne - Val de Creuse

Commune de Ciron

Cir-33

Lieu-dit : LES CHAMPS BONS

Parcelle(s) : AO0086

Surface du bâti :
26.06 m²

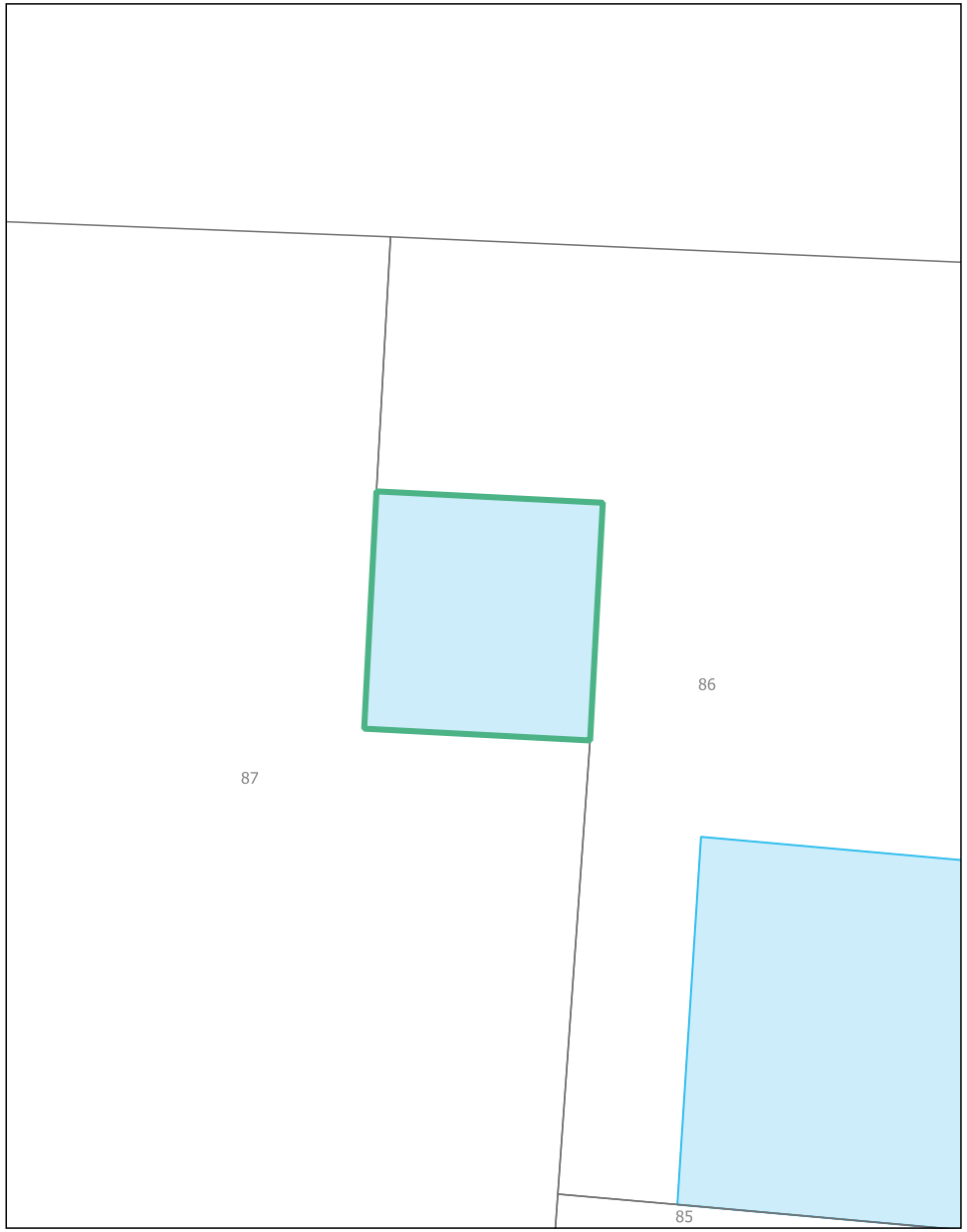

Présence de réseaux : oui

Présence d'une exploitation agricole : non

Destinations / sous-destinations autorisées :

- logement
- hébergement
- activité de service où s'effectue l'accueil d'une clientèle
- artisanat et commerces de détails
- hébergement hôtelier et touristique

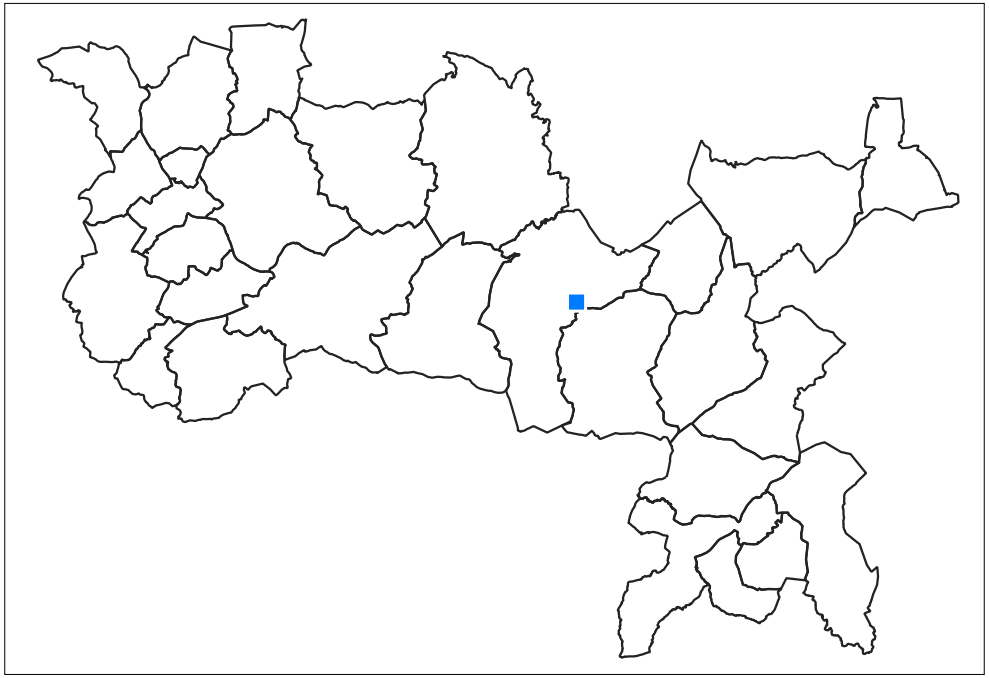

Communauté de Communes
Brenne - Val de Creuse

Commune de Ciron

Cir-34

Lieu-dit : LES CHAMPS BONS

Parcelle(s) : AO0086

Surface du bâti :
105.69 m²

Présence de réseaux : oui

Présence d'une exploitation agricole : non

Destinations / sous-destinations autorisées :

- logement
- hébergement
- activité de service où s'effectue l'accueil d'une clientèle
- artisanat et commerces de détails
- hébergement hôtelier et touristique

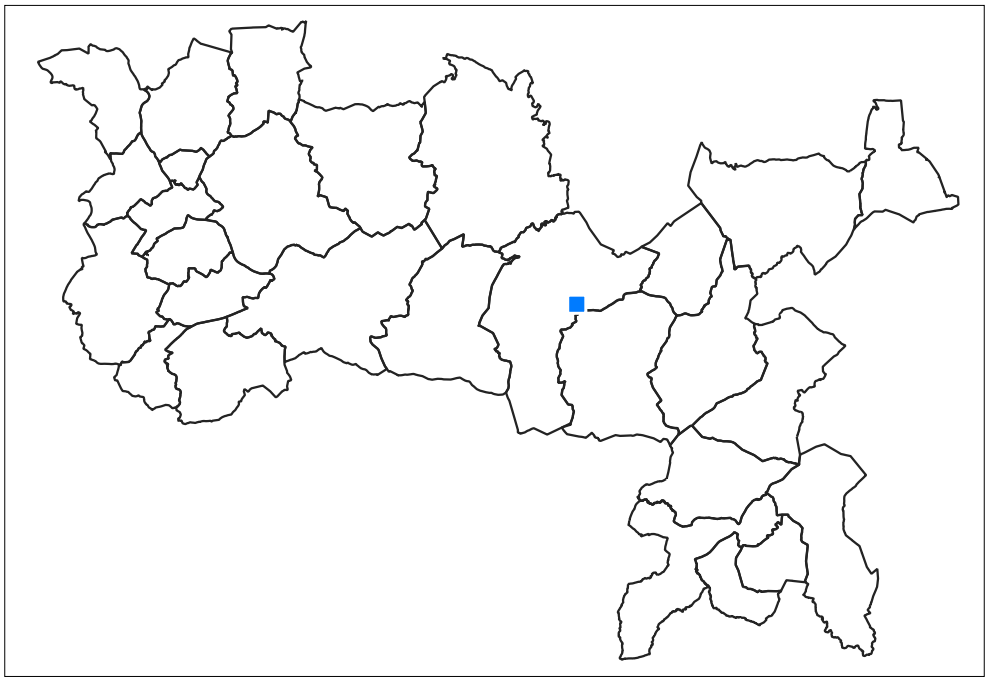

Communauté de Communes
Brenne - Val de Creuse

Commune de Ciron

Cir-35

Lieu-dit : LE BREUIL CORNARD

Parcelle(s) : AP0088

Surface du bâti :
519.67 m²

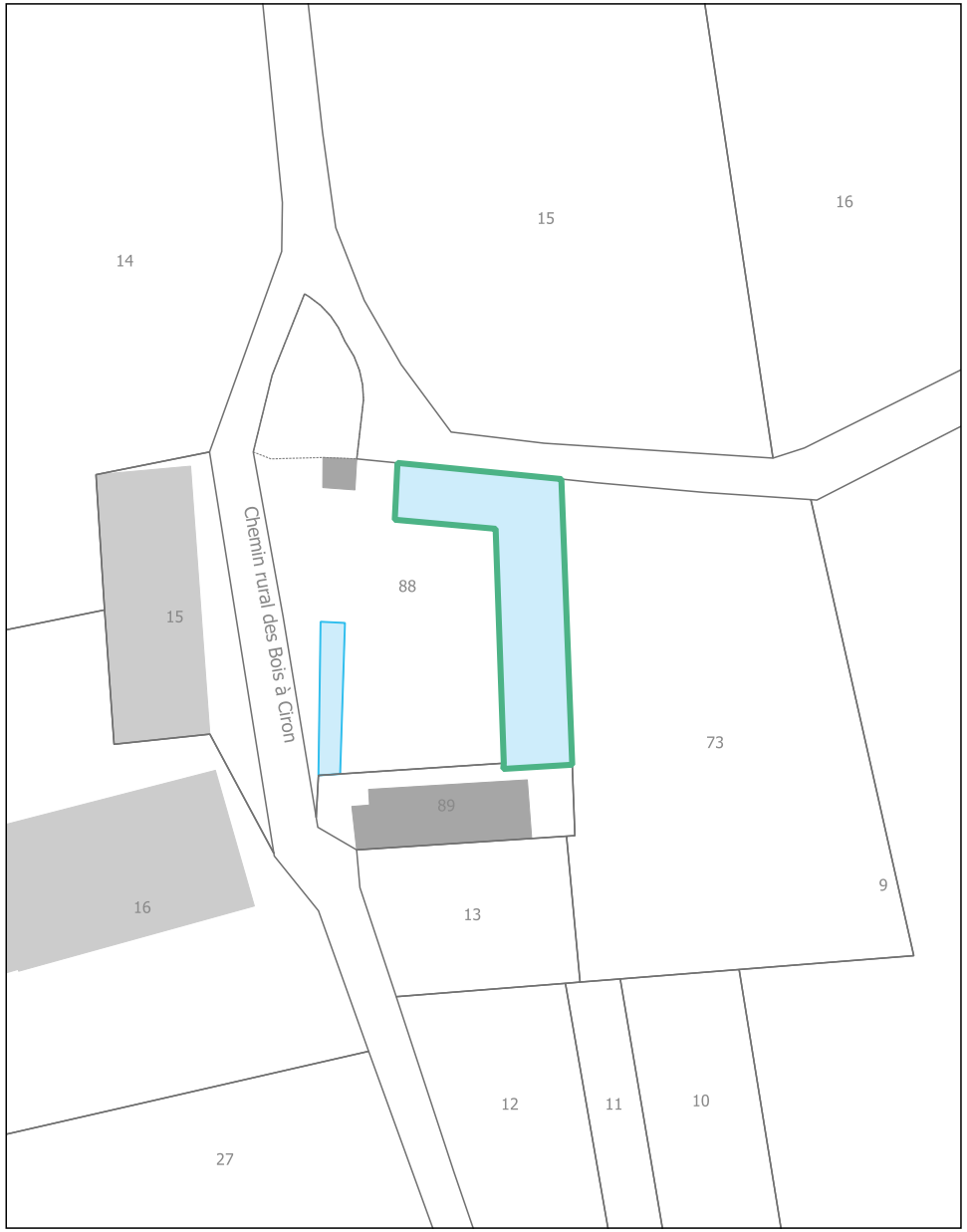

Présence de réseaux : oui

Présence d'une exploitation agricole : non

Destinations / sous-destinations autorisées :

- logement
- hébergement
- activité de service où s'effectue l'accueil d'une clientèle
- artisanat et commerces de détails
- hébergement hôtelier et touristique

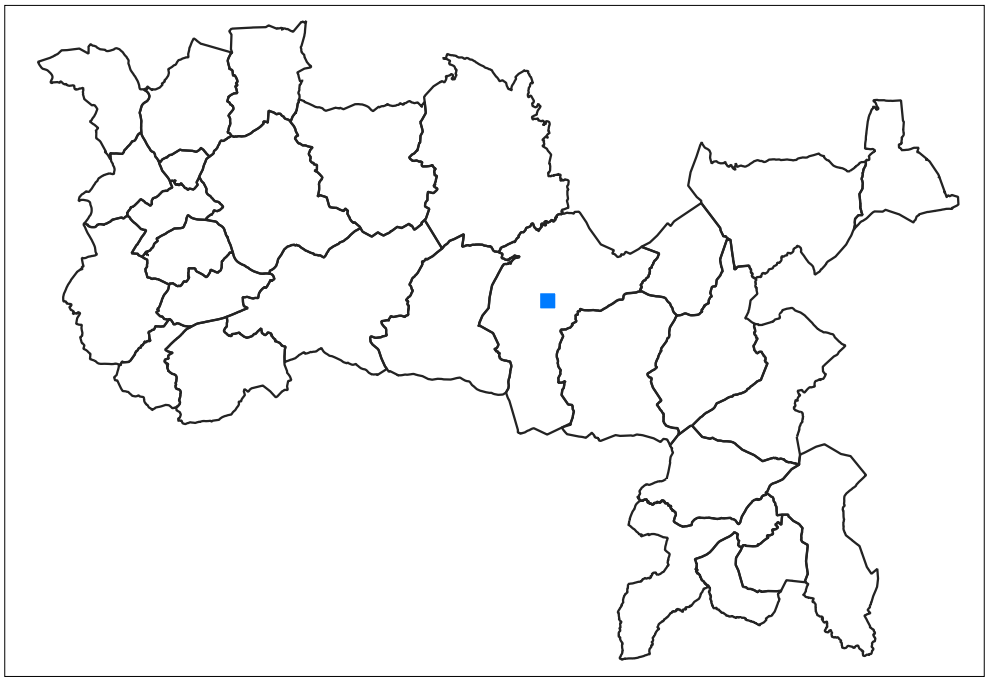

Communauté de Communes
Brenne - Val de Creuse

Commune de Ciron

Cir-36

Lieu-dit : LE BREUIL CORNARD

Parcelle(s) : AP0088

Surface du bâti :
71.96 m²

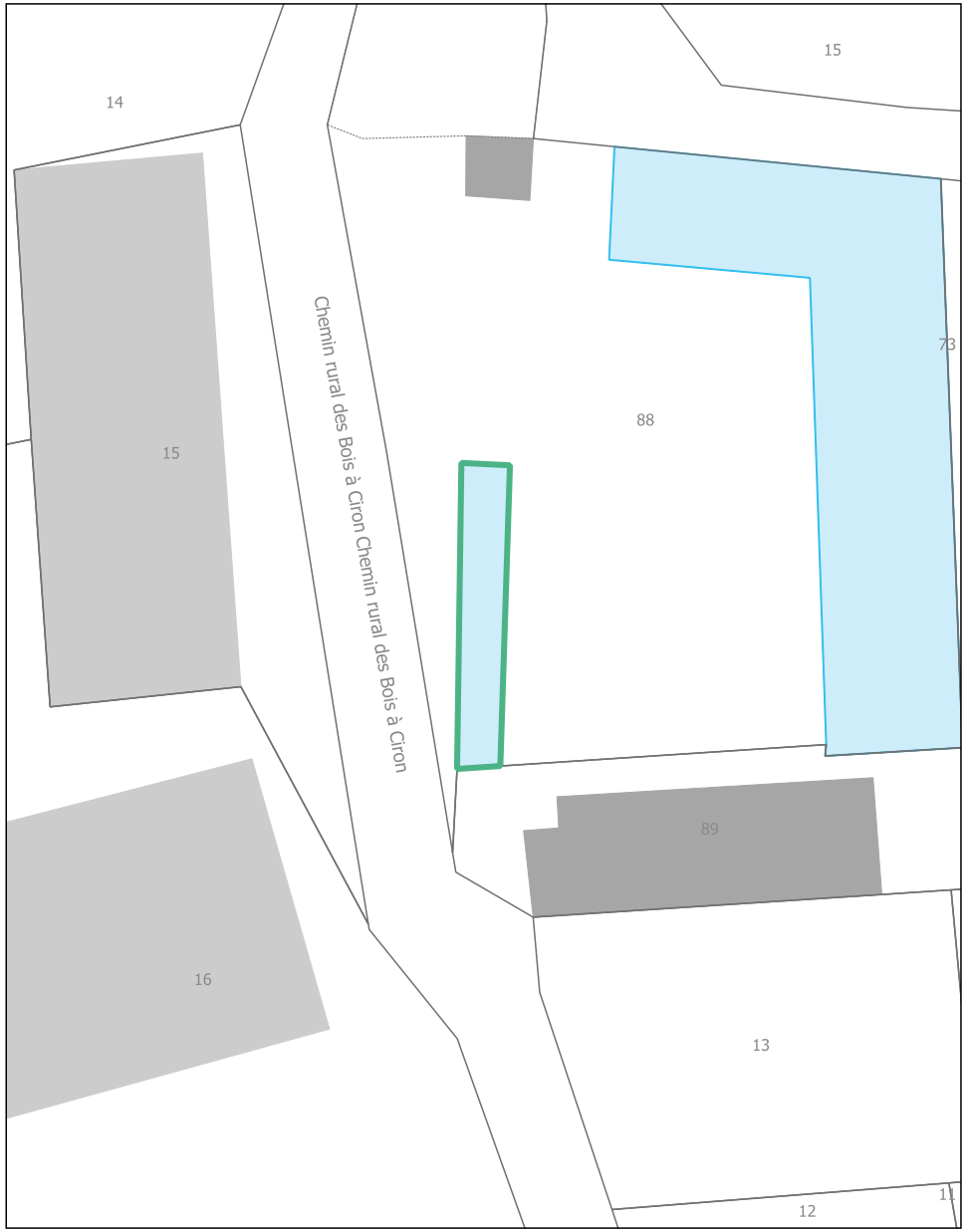

Présence de réseaux : oui

Présence d'une exploitation agricole : non

Destinations / sous-destinations autorisées :

- logement
- hébergement
- activité de service où s'effectue l'accueil d'une clientèle
- artisanat et commerces de détails
- hébergement hôtelier et touristique

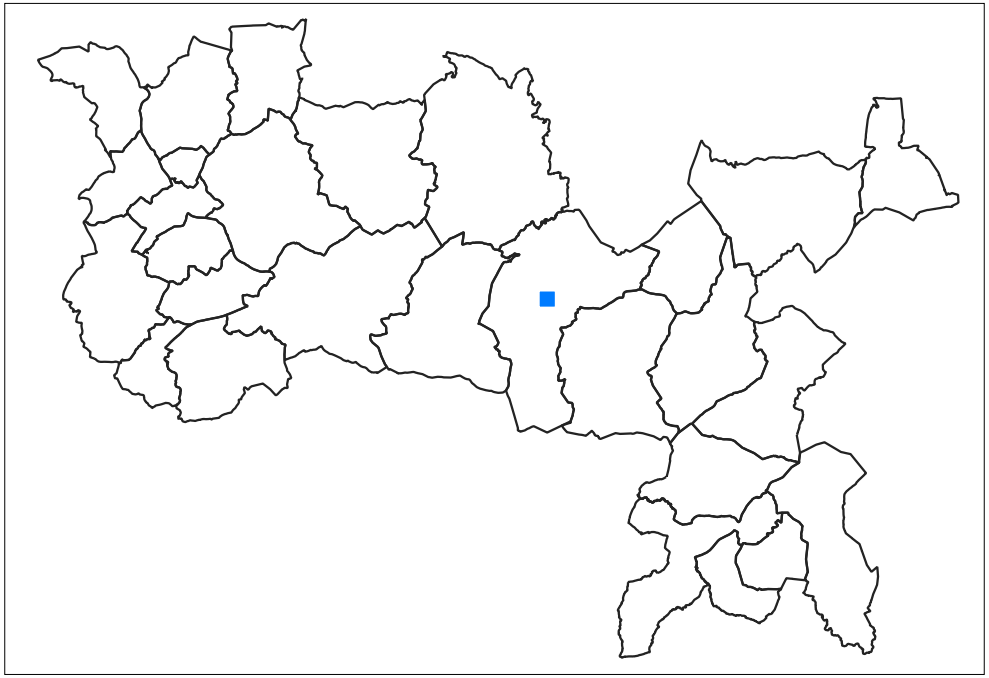

Communauté de Communes
Brenne - Val de Creuse

Commune de Ciron

Cir-37

Lieu-dit : LA METAIRIE NEUVE

Parcelle(s) : AR0017

Surface du bâti :
642.63 m²

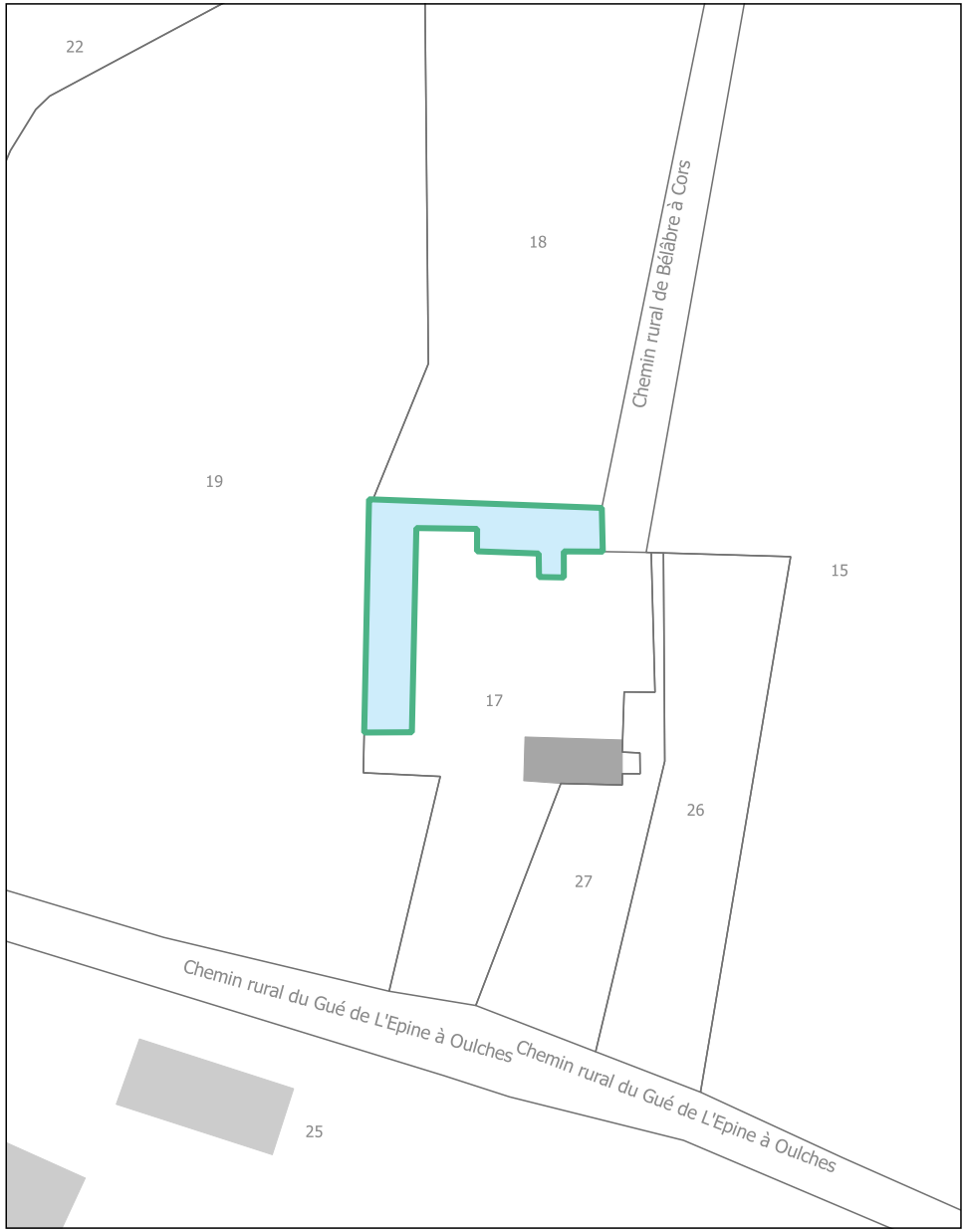

Présence de réseaux : oui

Présence d'une exploitation agricole : non

Destinations / sous-destinations autorisées :

- logement
- hébergement
- activité de service où s'effectue l'accueil d'une clientèle
- artisanat et commerces de détails
- hébergement hôtelier et touristique

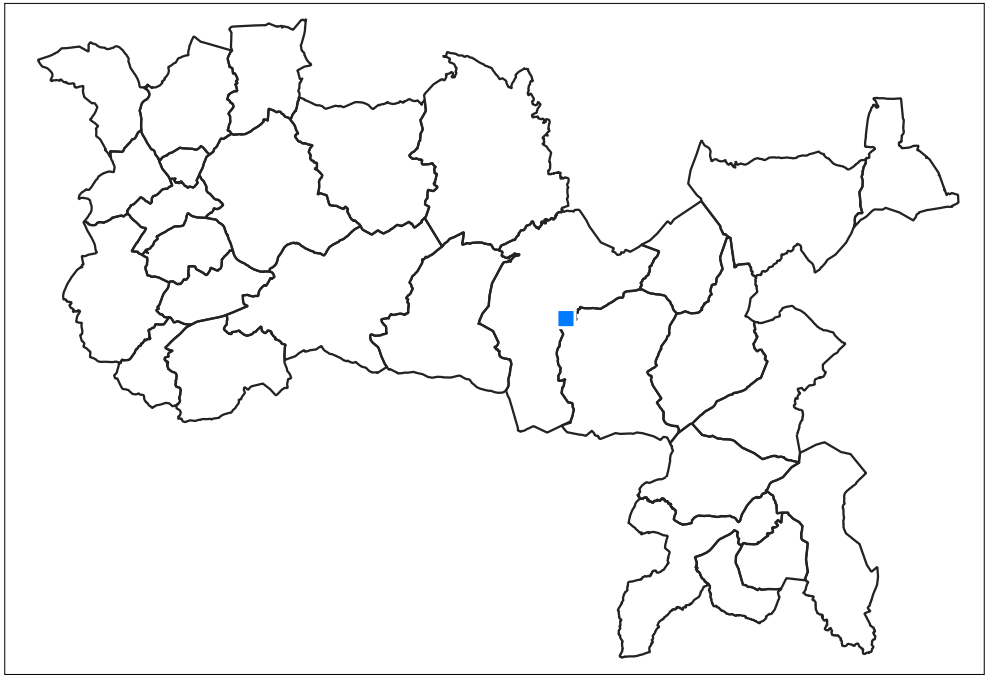

Communauté de Communes
Brenne - Val de Creuse

Commune de Ciron

Cir-38

Lieu-dit : LA BARRE

Parcelle(s) : AR0003

Surface du bâti :
53.65 m²

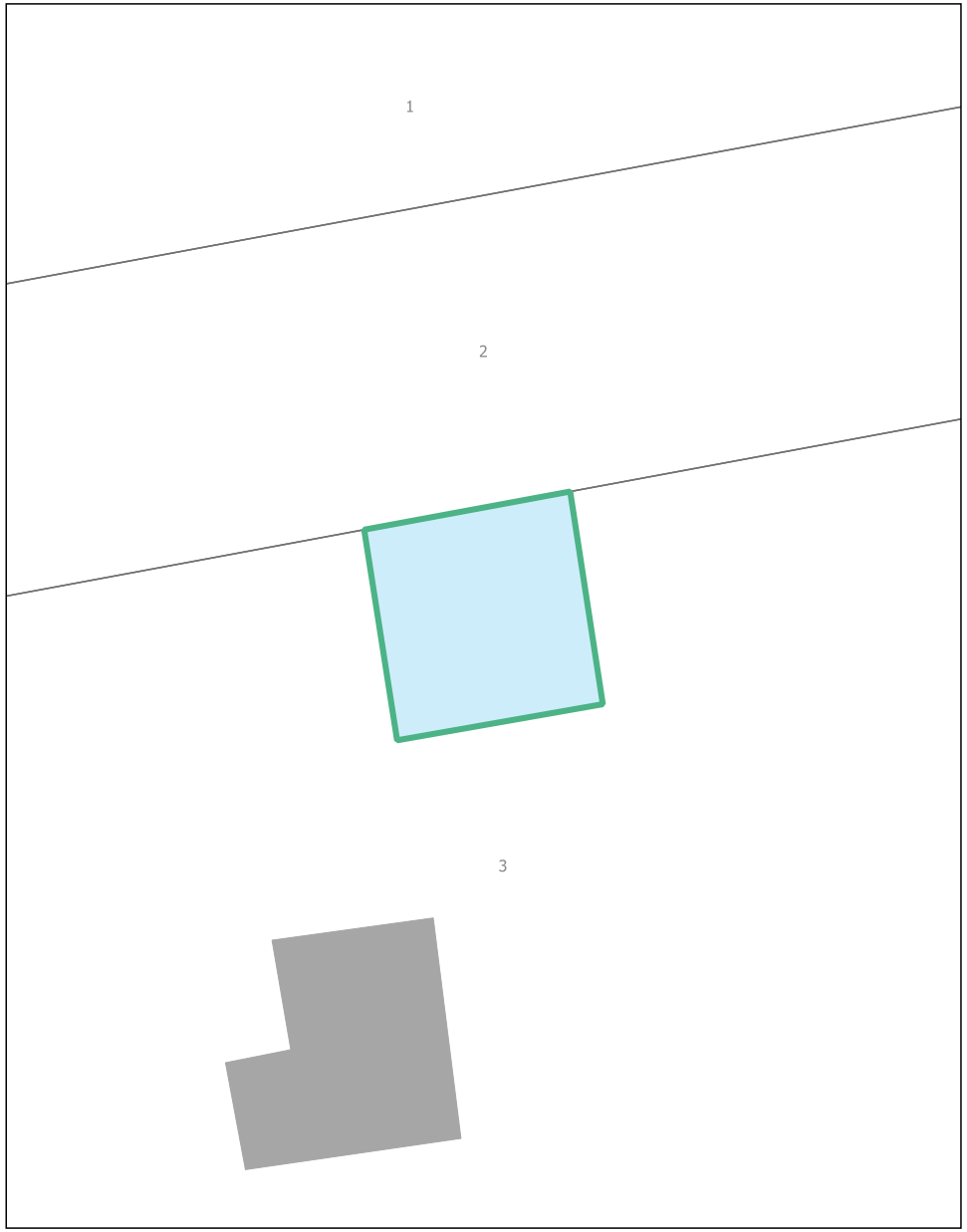

Présence de réseaux : oui

Présence d'une exploitation agricole : non

Destinations / sous-destinations autorisées :

- logement
- hébergement
- activité de service où s'effectue l'accueil d'une clientèle
- artisanat et commerces de détails
- hébergement hôtelier et touristique

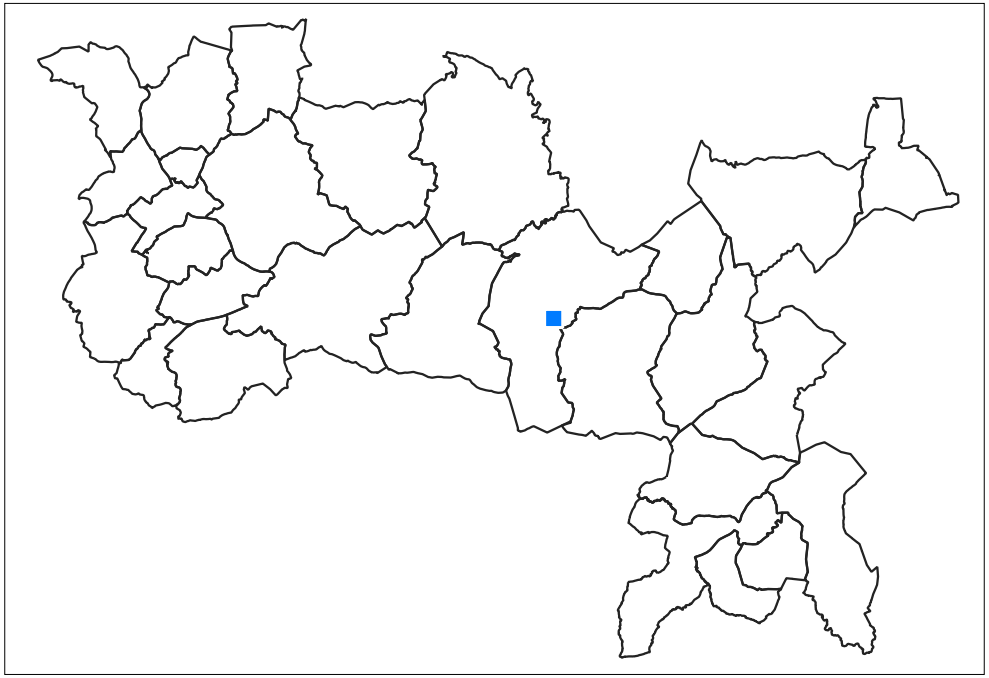

Communauté de Communes
Brenne - Val de Creuse

Commune de Ciron

Cir-39

Lieu-dit : LA BARRE

Parcelle(s) : AR0003

Surface du bâti :
312 m²

Présence de réseaux : oui

Présence d'une exploitation agricole : non

Destinations / sous-destinations autorisées :

- logement
- hébergement
- activité de service où s'effectue l'accueil d'une clientèle
- artisanat et commerces de détails
- hébergement hôtelier et touristique

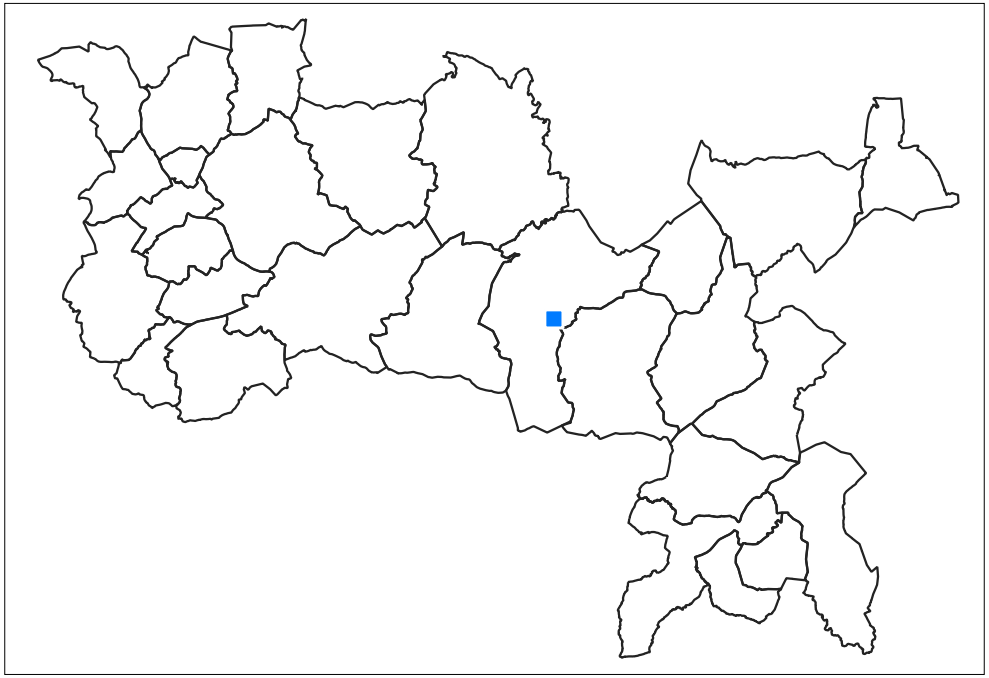

Communauté de Communes
Brenne - Val de Creuse

Commune de Ciron

Cir-40

Lieu-dit : LA BARRE

Parcelle(s) : AR0003

Surface du bâti :
78.44 m²

Présence de réseaux : oui

Présence d'une exploitation agricole : non

Destinations / sous-destinations autorisées :

- logement
- hébergement
- activité de service où s'effectue l'accueil d'une clientèle
- artisanat et commerces de détails
- hébergement hôtelier et touristique

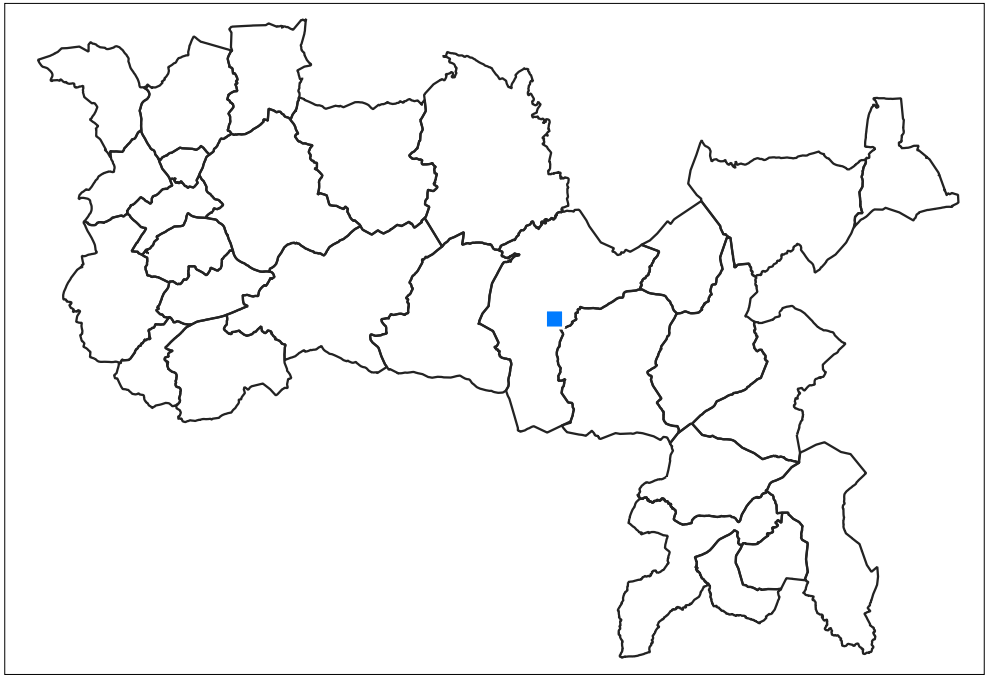

Communauté de Communes
Brenne - Val de Creuse

Commune de Ciron

Cir-41

Lieu-dit : LA COTE-BRAUD

Parcelle(s) : AS0084

Surface du bâti :
67.1 m²

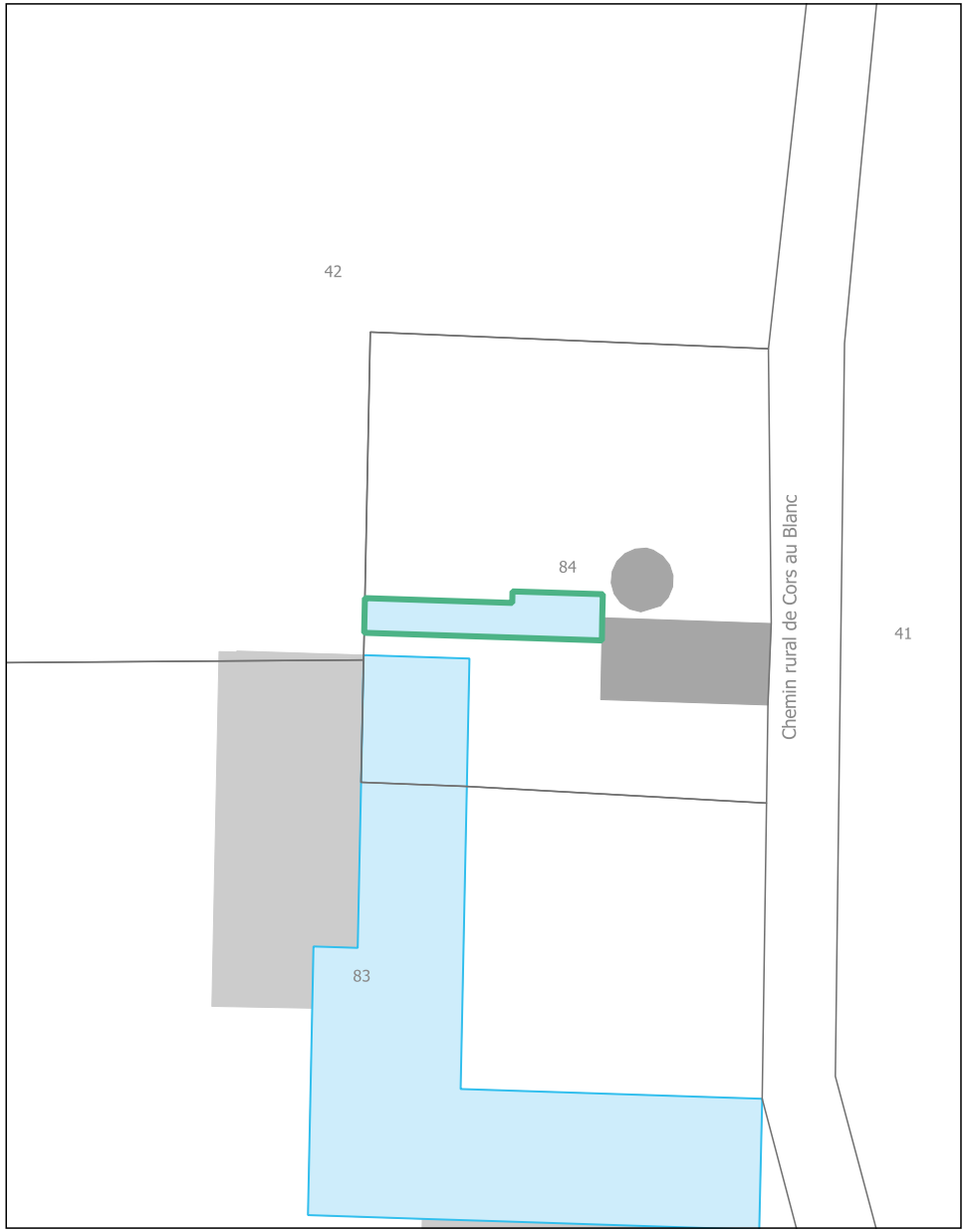

Présence de réseaux : oui

Présence d'une exploitation agricole : non

Destinations / sous-destinations autorisées :

- logement
- hébergement
- activité de service où s'effectue l'accueil d'une clientèle
- artisanat et commerces de détails
- hébergement hôtelier et touristique

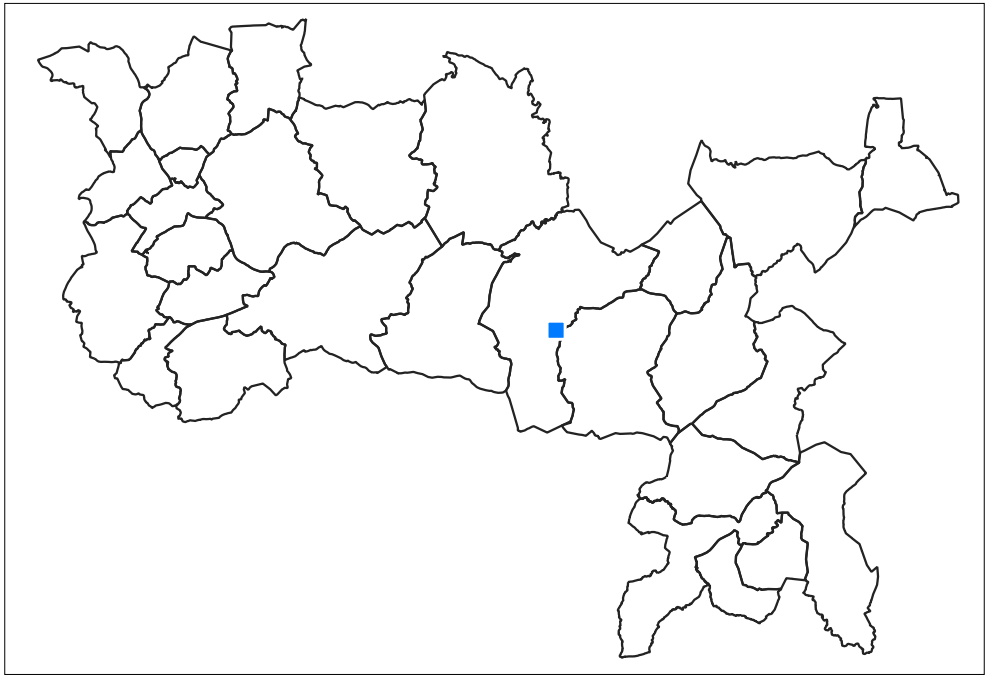

Communauté de Communes
Brenne - Val de Creuse

Commune de Ciron

Cir-42

Lieu-dit : LA METAIRIE HAUTE

Parcelle(s) : AS0062

Surface du bâti :
152.73 m²

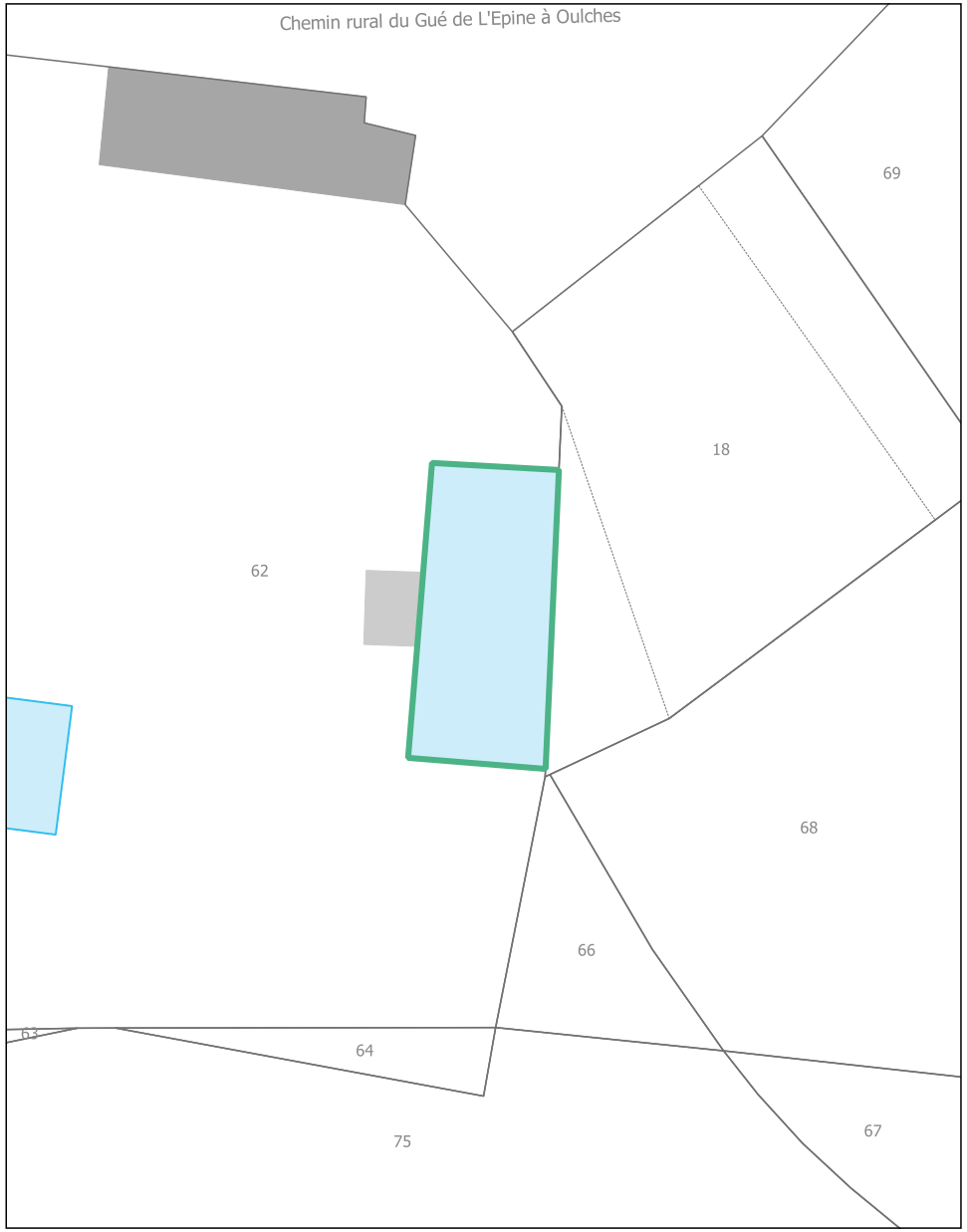

Présence de réseaux : oui

Présence d'une exploitation agricole : non

Destinations / sous-destinations autorisées :

- logement
- hébergement
- activité de service où s'effectue l'accueil d'une clientèle
- artisanat et commerces de détails
- hébergement hôtelier et touristique

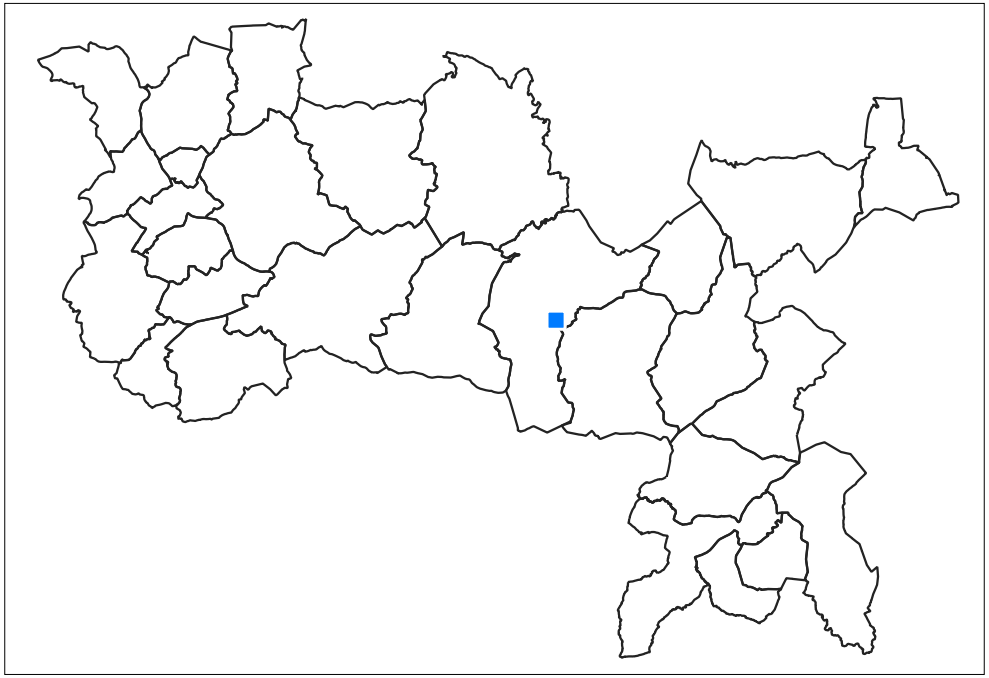

Communauté de Communes
Brenne - Val de Creuse

Commune de Ciron

Cir-43

Lieu-dit : LA METAIRIE HAUTE

Parcelle(s) : AS0062

Surface du bâti :
193.35 m²

Présence de réseaux : oui

Présence d'une exploitation agricole : non

Destinations / sous-destinations autorisées :

- logement
- hébergement
- activité de service où s'effectue l'accueil d'une clientèle
- artisanat et commerces de détails
- hébergement hôtelier et touristique

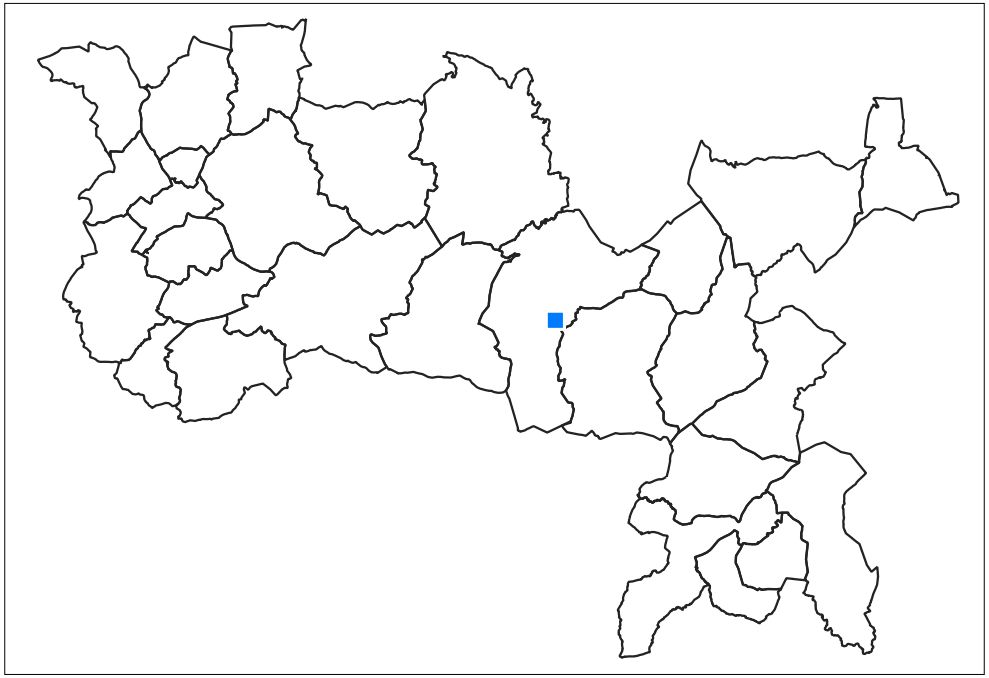

Communauté de Communes
Brenne - Val de Creuse

Commune de Ciron

Cir-44

Lieu-dit : LE RIS

Parcelle(s) : AS0008

Surface du bâti :
247.19 m²

Présence de réseaux : oui

Présence d'une exploitation agricole : non

Destinations / sous-destinations autorisées :

- logement
- hébergement
- artisanat et commerces de détails
- hébergement hôtelier et touristique
- activité de service où s'effectue l'accueil d'une clientèle

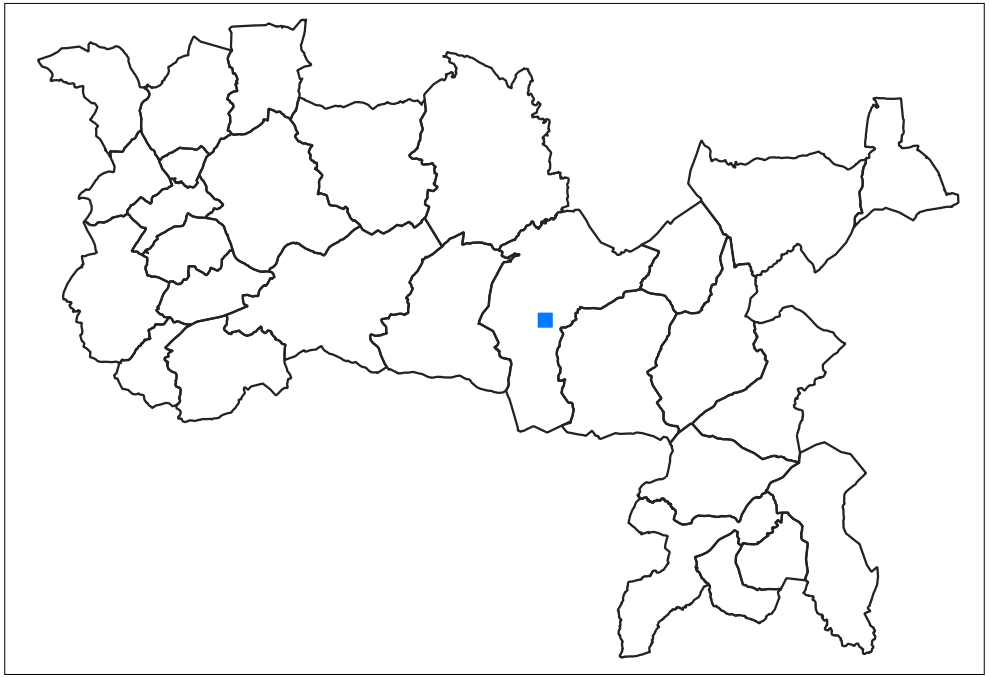

Communauté de Communes
Brenne - Val de Creuse

Commune de Ciron

Cir-45

Lieu-dit : LE RIS

Parcelle(s) : AS0008

Surface du bâti :
575.03 m²

Présence de réseaux : oui

Présence d'une exploitation agricole : non

Destinations / sous-destinations autorisées :

- logement
- hébergement
- activité de service où s'effectue l'accueil d'une clientèle
- artisanat et commerces de détails
- hébergement hôtelier et touristique

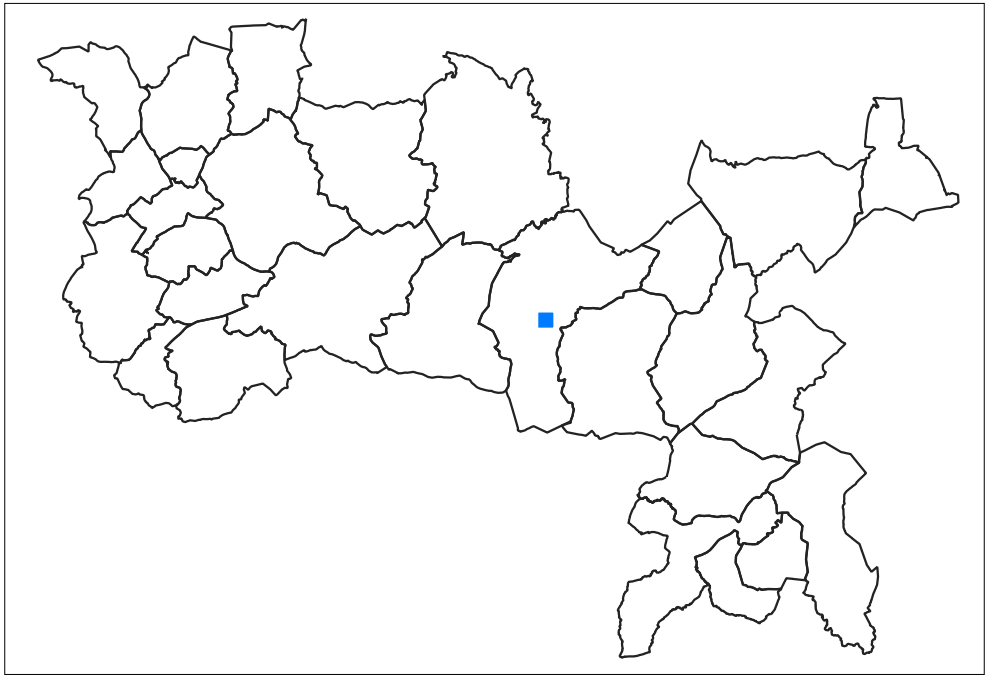

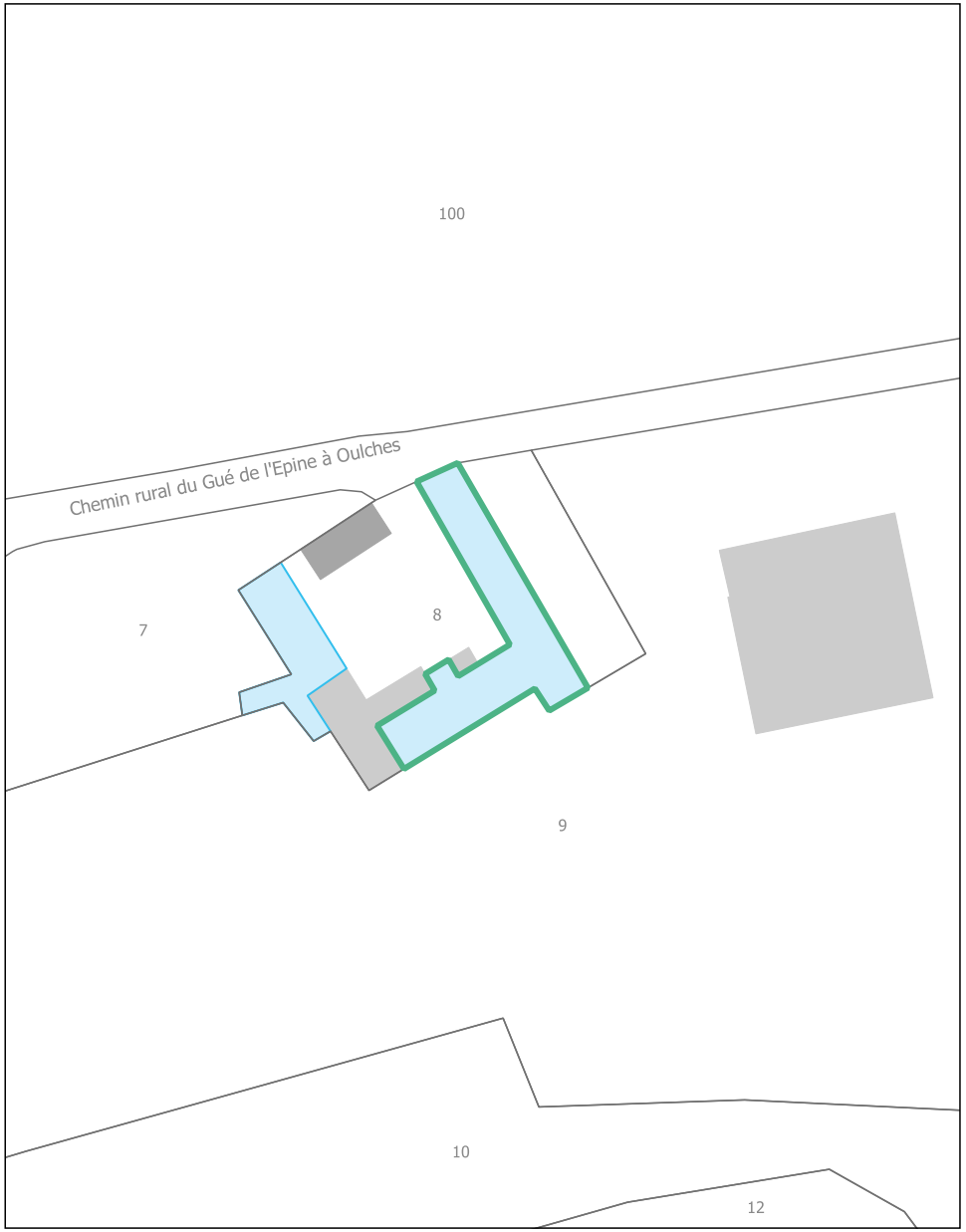

Communauté de Communes
Brenne - Val de Creuse

Commune de Ciron

Cir-46

Lieu-dit : LE BOURG

Parcelle(s) : AT0024

Surface du bâti :
116.39 m²

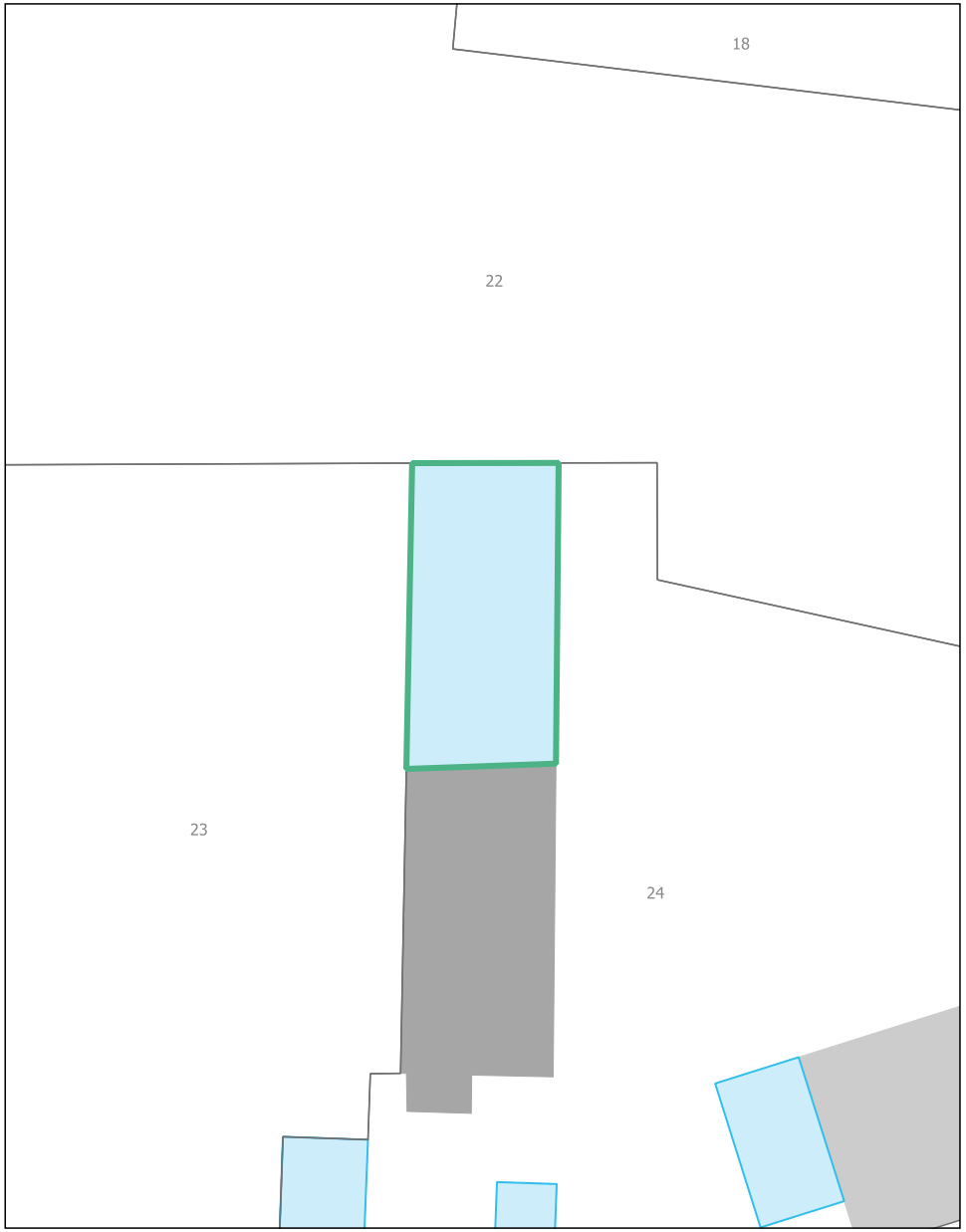

Présence de réseaux : oui

Présence d'une exploitation agricole : non

Destinations / sous-destinations autorisées :

- logement
- hébergement
- artisanat et commerces de détails
- hébergement hôtelier et touristique
- activité de service où s'effectue l'accueil d'une clientèle

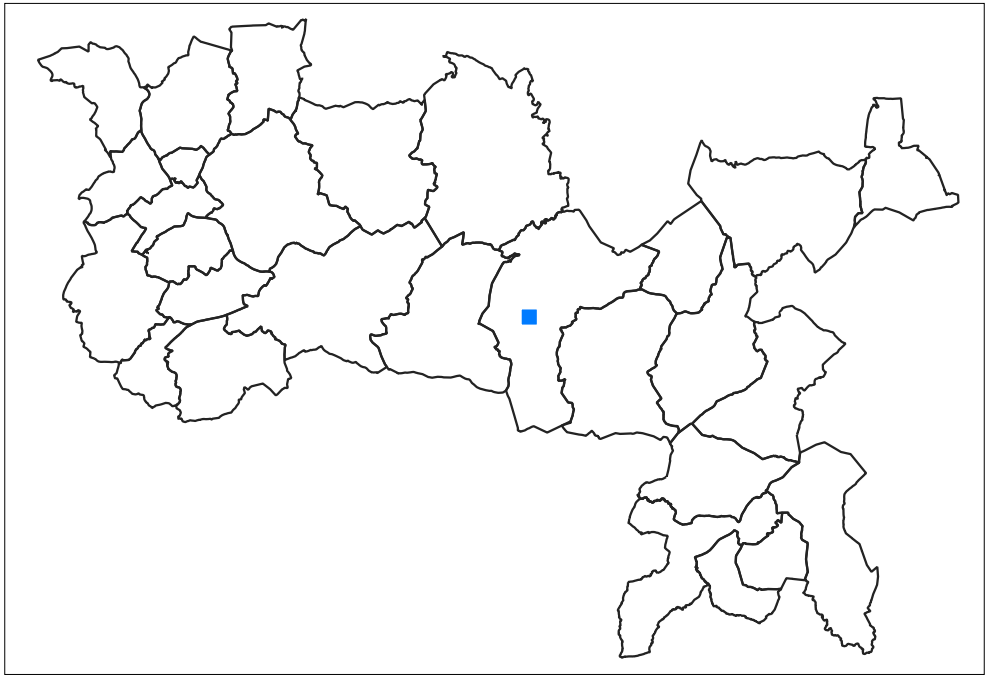

Communauté de Communes
Brenne - Val de Creuse

Commune de Ciron

Cir-47

Lieu-dit : LE BOURG

Parcelle(s) : AT0024

Surface du bâti :
89.3 m²

Présence de réseaux : oui

Présence d'une exploitation agricole : non

Destinations / sous-destinations autorisées :

- logement
- hébergement
- activité de service où s'effectue l'accueil d'une clientèle
- artisanat et commerces de détails
- hébergement hôtelier et touristique

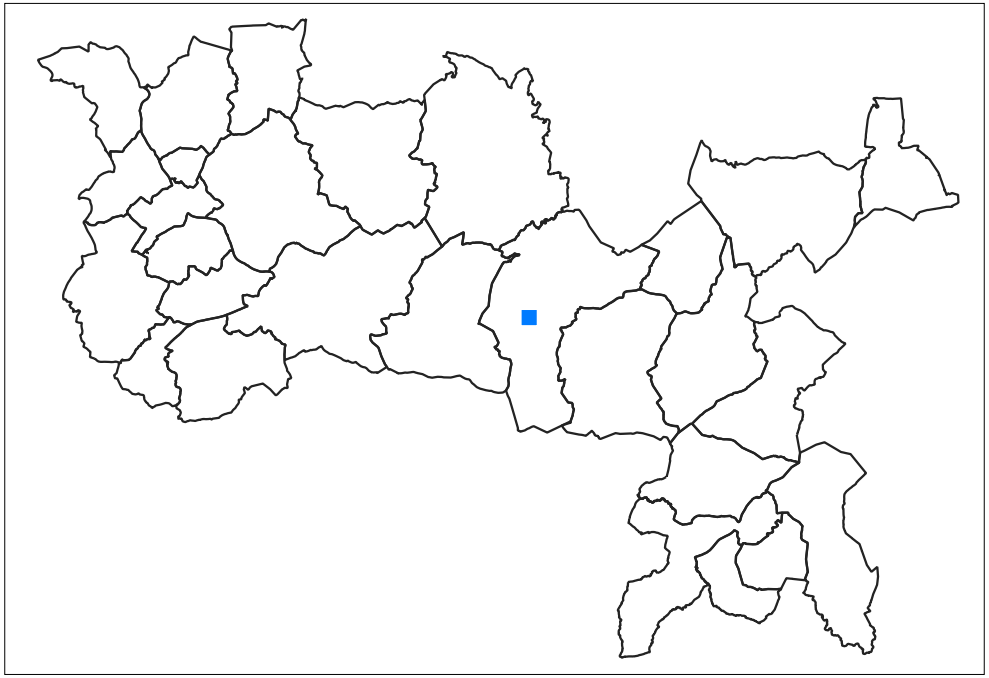

Lieu-dit : LE BOURG

Parcelle(s) : AT0024

Surface du bâti :
34.29 m²

Présence de réseaux : oui

Présence d'une exploitation agricole : non

Destinations / sous-destinations autorisées :

- logement
- hébergement
- activité de service où s'effectue l'accueil d'une clientèle
- artisanat et commerces de détails
- hébergement hôtelier et touristique

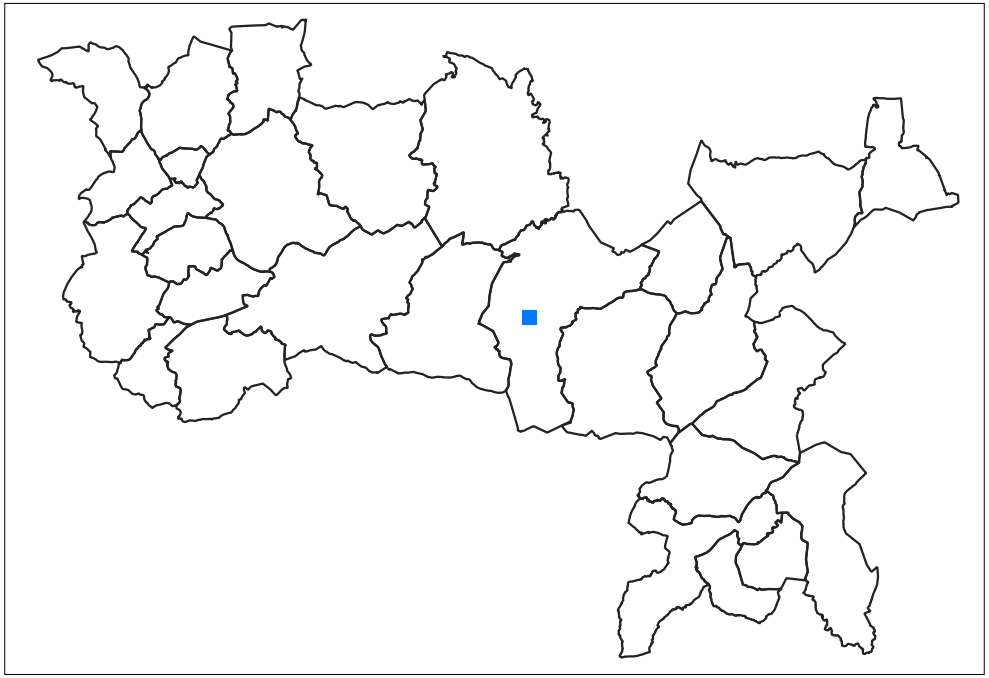

Communauté de Communes
Brenne - Val de Creuse

Commune de Ciron

Cir-49

Lieu-dit : LE BOURG

Parcelle(s) : AT0024

Surface du bâti :
142.41 m²

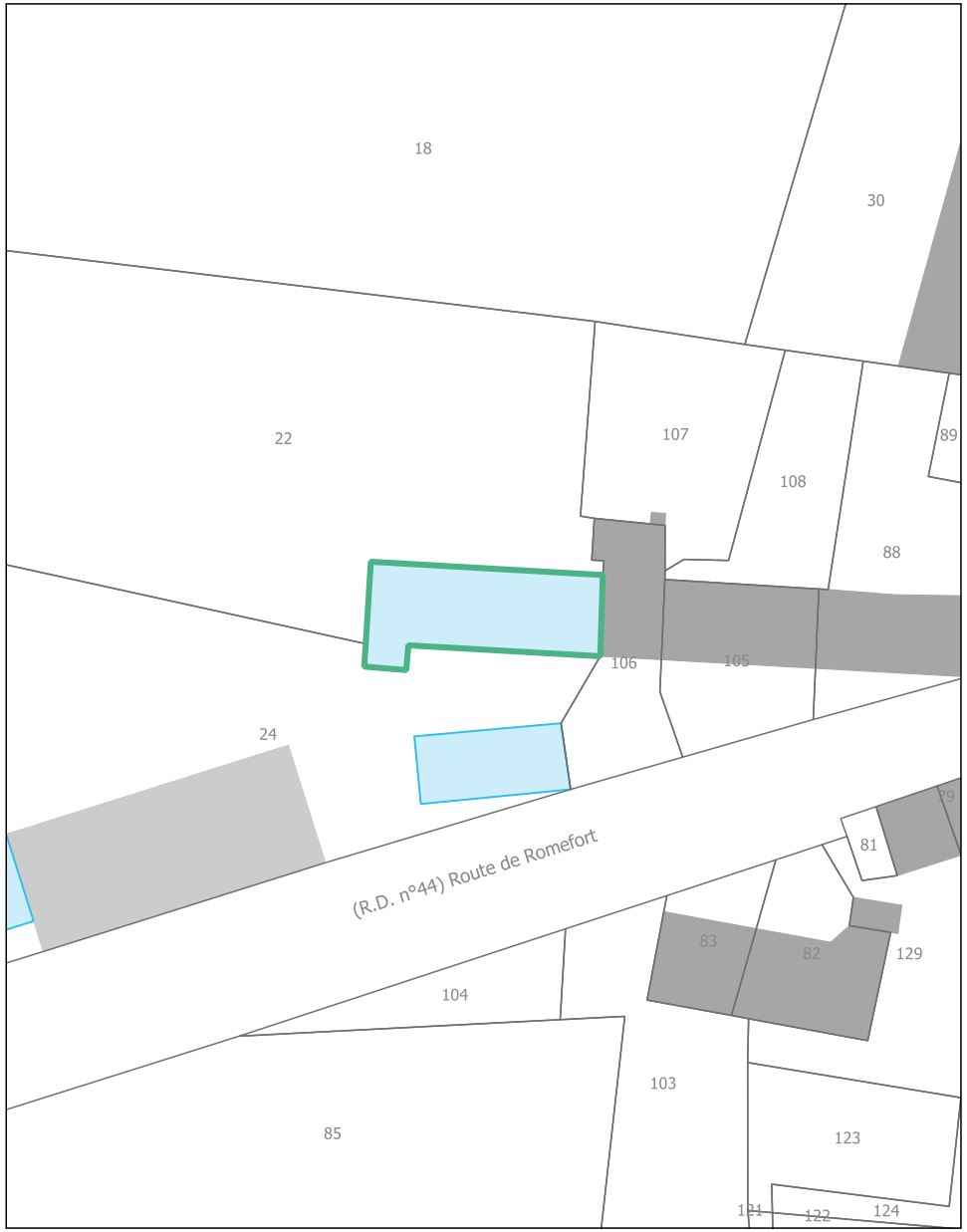

Présence de réseaux : oui

Présence d'une exploitation agricole : non

Destinations / sous-destinations autorisées :

- logement
- hébergement
- activité de service où s'effectue l'accueil d'une clientèle
- artisanat et commerces de détails
- hébergement hôtelier et touristique

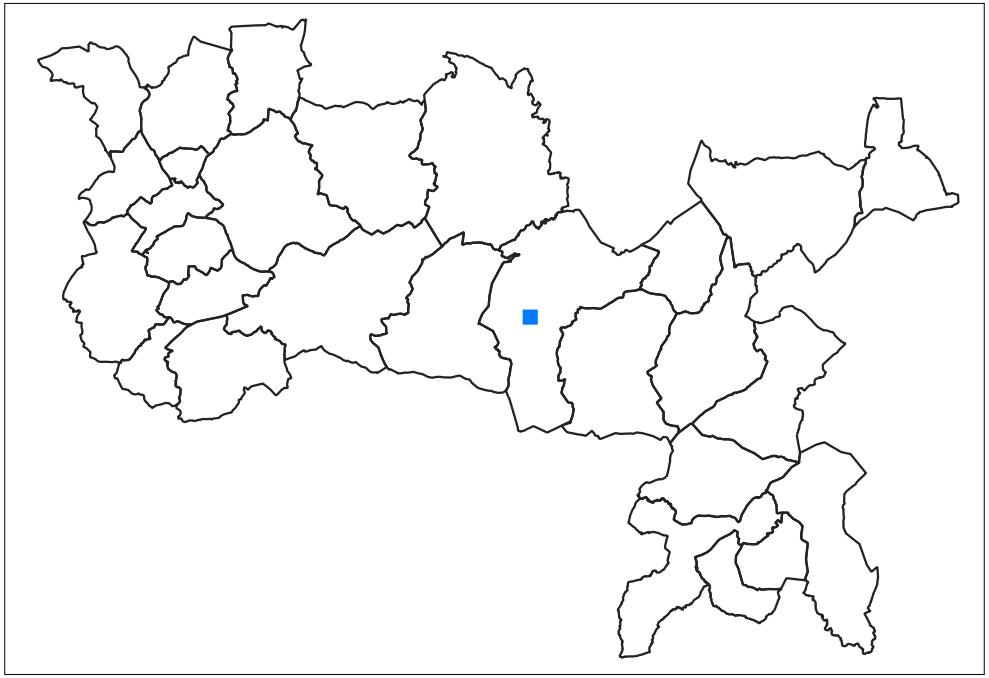

Communauté de Communes
Brenne - Val de Creuse

Commune de Ciron

Cir-50

Lieu-dit : LE BOURG

Parcelle(s) : AT0024

Surface du bâti :
71.3 m²

Présence de réseaux : oui

Présence d'une exploitation agricole : non

Destinations / sous-destinations autorisées :

- logement
- hébergement
- activité de service où s'effectue l'accueil d'une clientèle
- artisanat et commerces de détails
- hébergement hôtelier et touristique

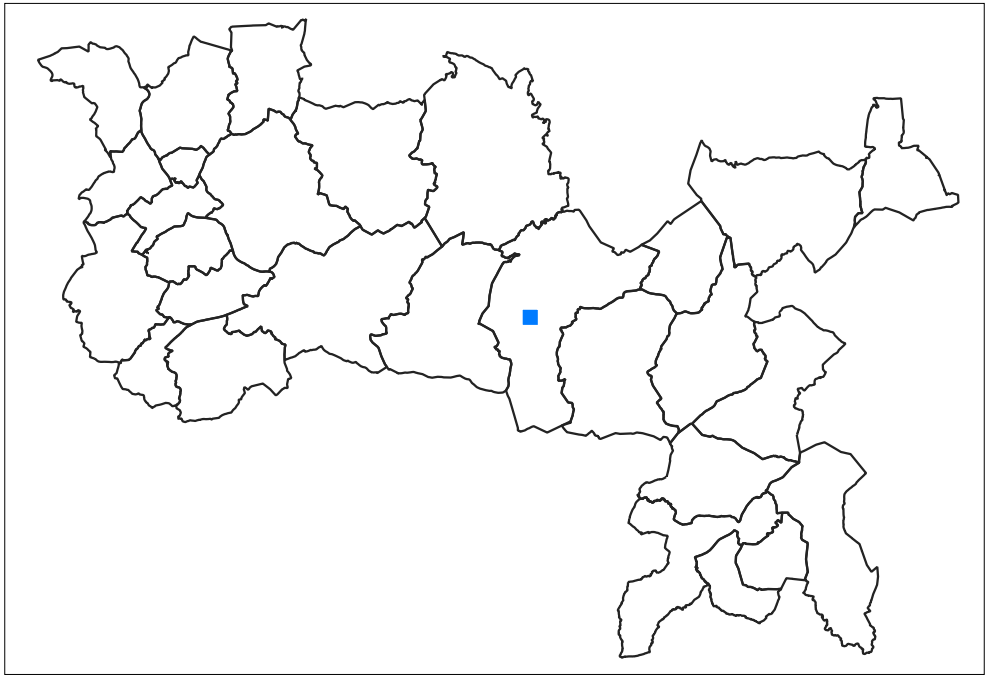

Communauté de Communes
Brenne - Val de Creuse

Commune de Ciron

Cir-51

Lieu-dit : L'EPINE

Parcelle(s) : AV0216

Surface du bâti :
410.19 m²

Présence de réseaux : oui

Présence d'une exploitation agricole : non

Destinations / sous-destinations autorisées :

- logement
- hébergement
- activité de service où s'effectue l'accueil d'une clientèle
- artisanat et commerces de détails
- hébergement hôtelier et touristique

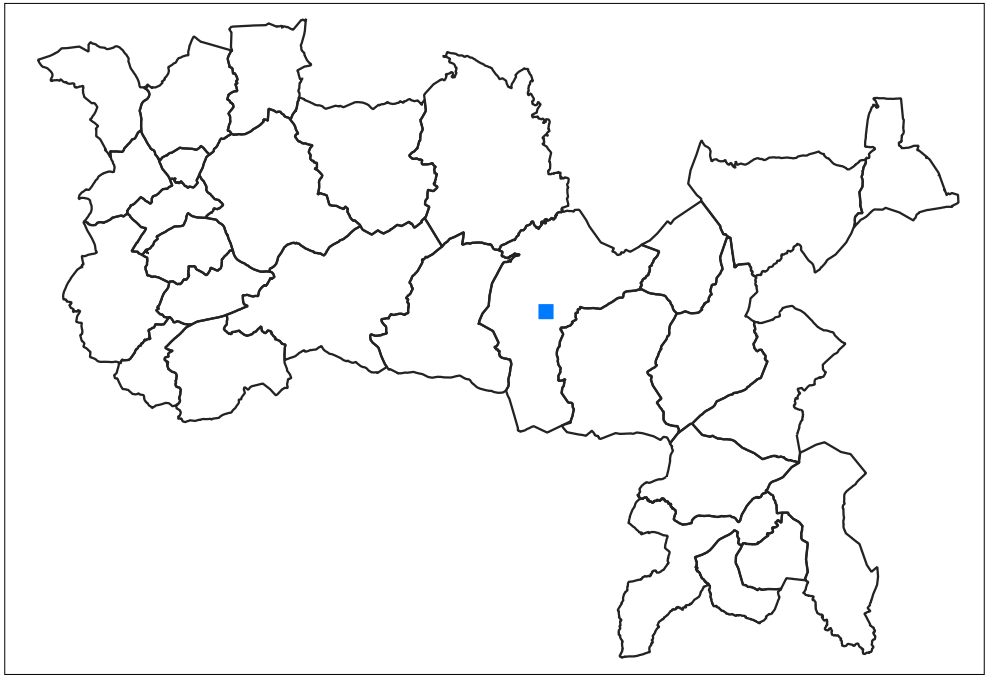

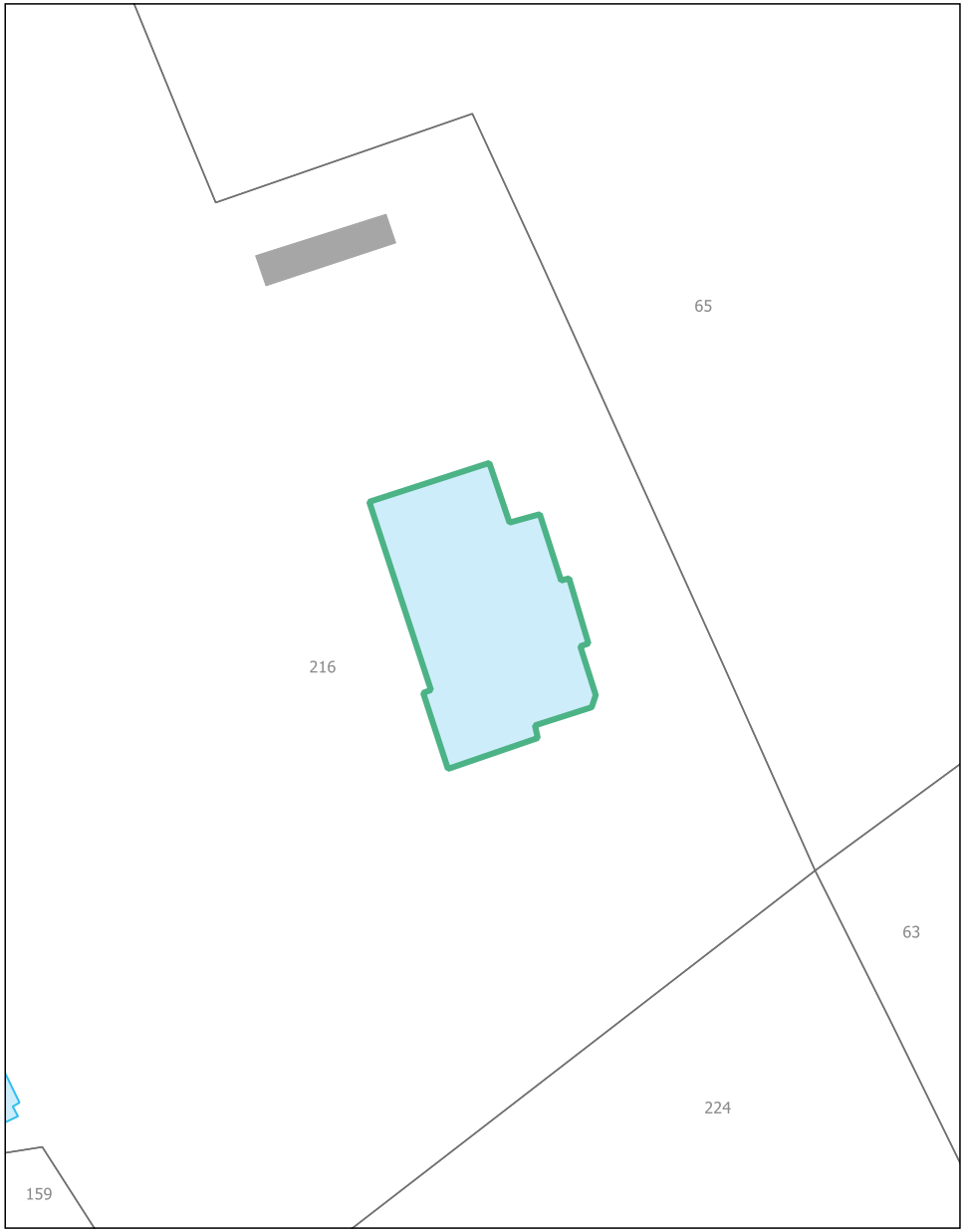

Communauté de Communes
Brenne - Val de Creuse

Commune de Ciron

Cir-52

Lieu-dit : L'EPINE

Parcelle(s) : AV0216

Surface du bâti :
524.35 m²

Présence de réseaux : oui

Présence d'une exploitation agricole : non

Destinations / sous-destinations autorisées :

- logement
- hébergement
- activité de service où s'effectue l'accueil d'une clientèle
- artisanat et commerces de détails
- hébergement hôtelier et touristique

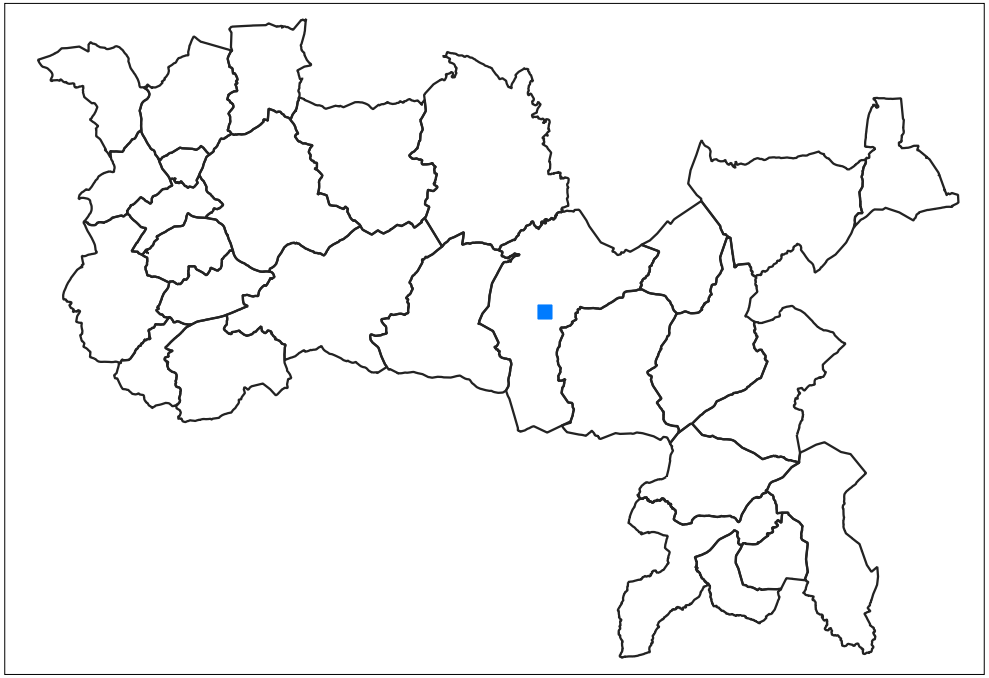

Communauté de Communes
Brenne - Val de Creuse

Commune de Ciron

Cir-53

Lieu-dit : LES RIAUX

Parcelle(s) : AW0007

Surface du bâti :
193.47 m²

Présence de réseaux : oui

Présence d'une exploitation agricole : non

Destinations / sous-destinations autorisées :

- logement
- hébergement
- activité de service où s'effectue l'accueil d'une clientèle
- artisanat et commerces de détails
- hébergement hôtelier et touristique

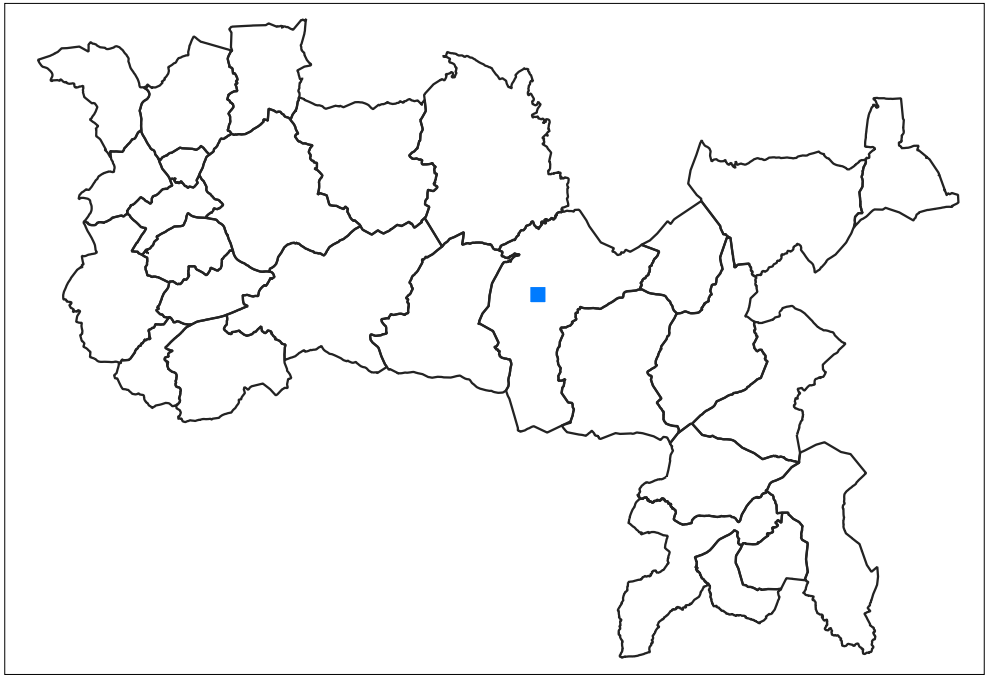

Communauté de Communes
Brenne - Val de Creuse

Commune de Ciron

Cir-54

Lieu-dit : LES RIAUX

Parcelle(s) : AW0007

Surface du bâti :
368.74 m²

Présence de réseaux : oui

Présence d'une exploitation agricole : non

Destinations / sous-destinations autorisées :

- logement
- hébergement
- activité de service où s'effectue l'accueil d'une clientèle
- artisanat et commerces de détails
- hébergement hôtelier et touristique

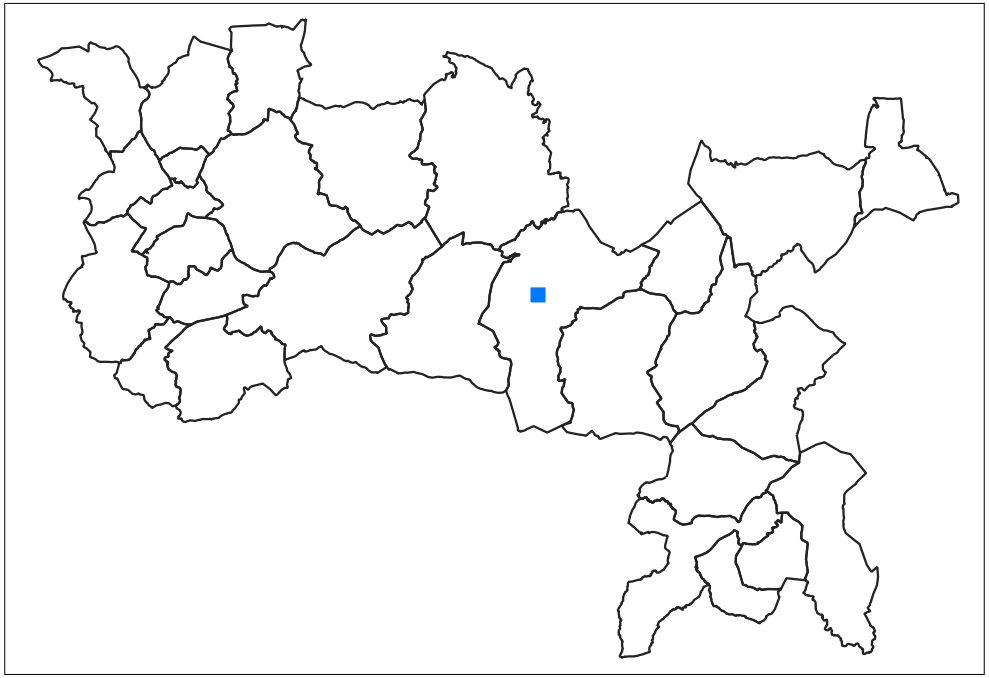

Communauté de Communes
Brenne - Val de Creuse

Commune de Ciron

Cir-55

Lieu-dit : LE BREUIL

Parcelle(s) : AX0041

Surface du bâti :
237.15 m²

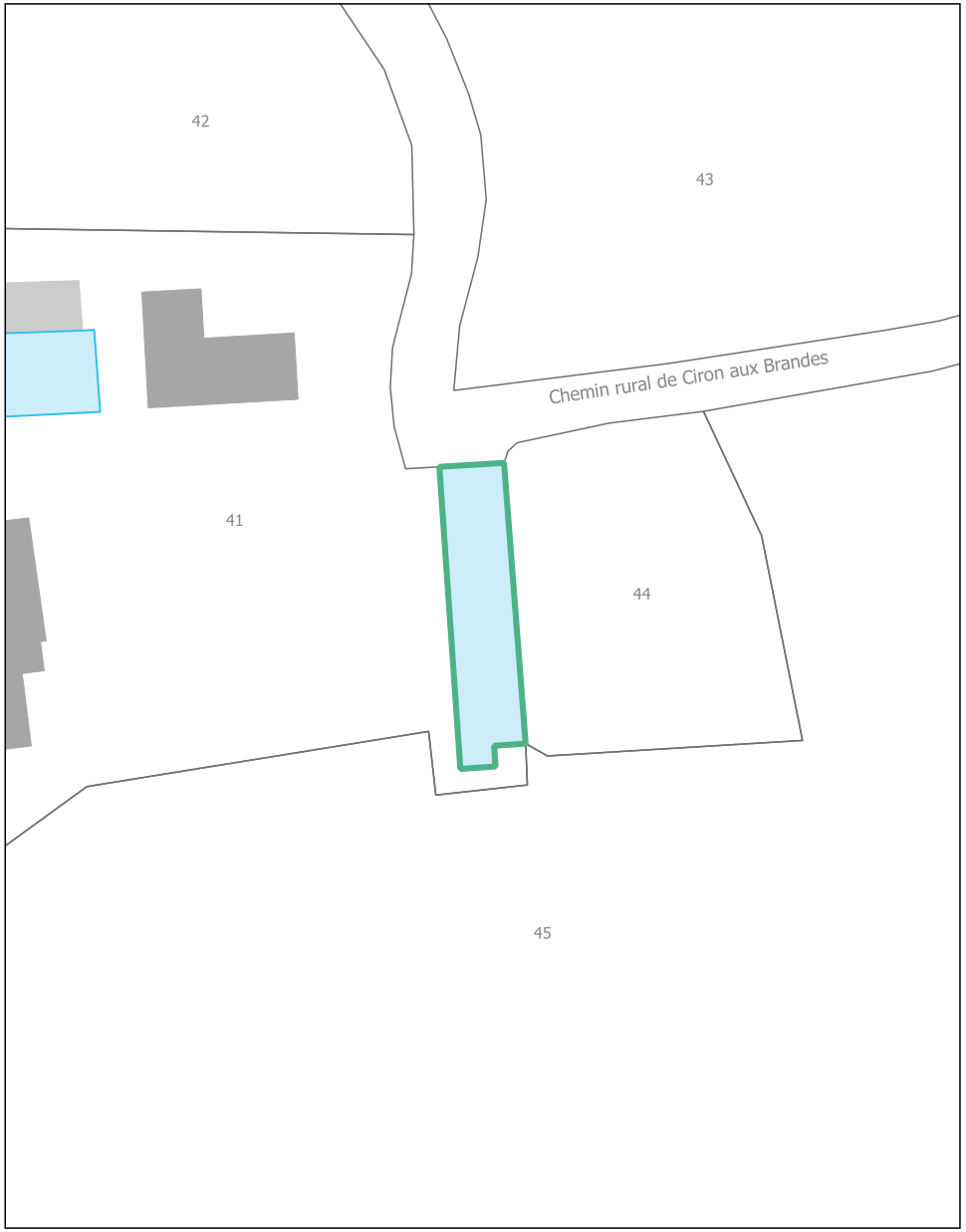

Présence de réseaux : oui

Présence d'une exploitation agricole : non

Destinations / sous-destinations autorisées :

- logement
- hébergement
- artisanat et commerces de détails
- hébergement hôtelier et touristique
- activité de service où s'effectue l'accueil d'une clientèle

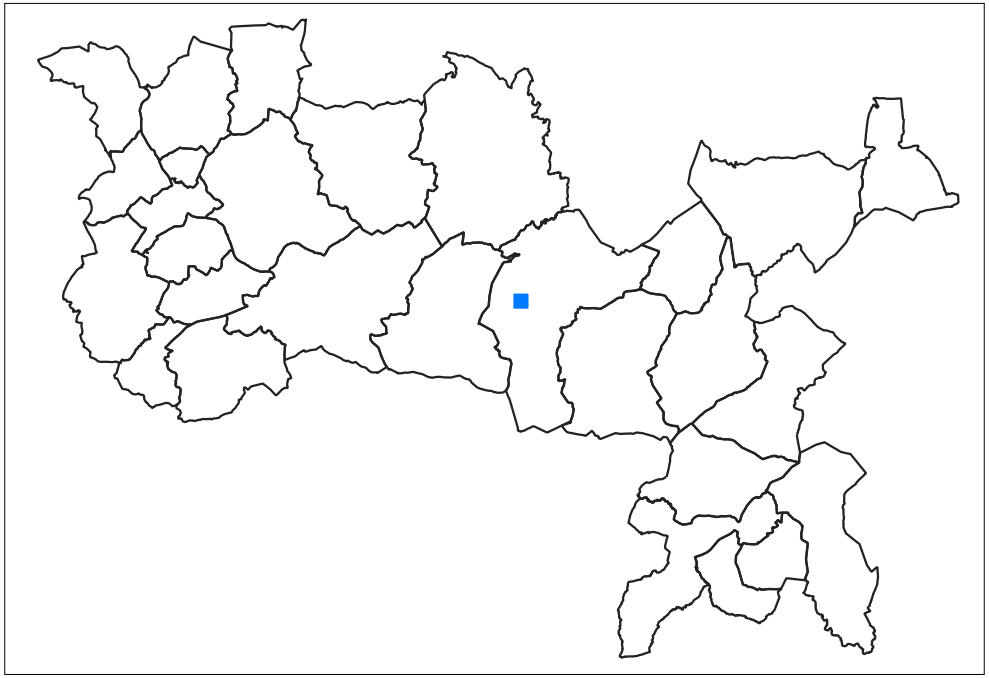

Lieu-dit : LE BREUIL

Parcelle(s) : AX0041

Surface du bâti :
138.23 m²

Présence de réseaux : oui

Présence d'une exploitation agricole : non

Destinations / sous-destinations autorisées :

- logement
- hébergement
- activité de service où s'effectue l'accueil d'une clientèle
- artisanat et commerces de détails
- hébergement hôtelier et touristique

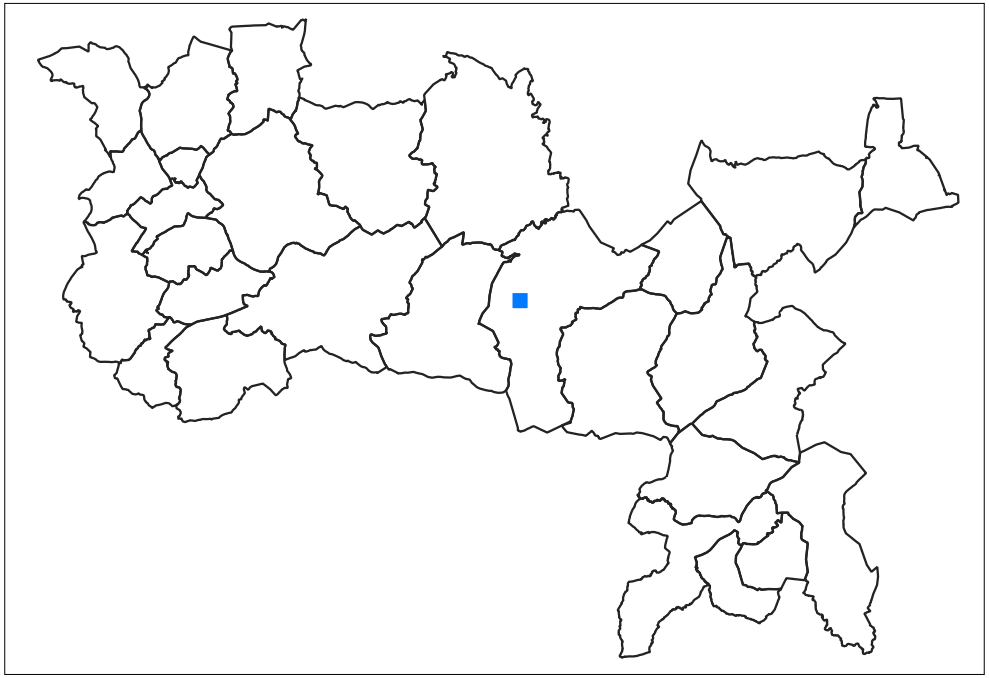

Communauté de Communes
Brenne - Val de Creuse

Commune de Ciron

Cir-57

Lieu-dit : LA MENAGERIE

Parcelle(s) : AX0130

Surface du bâti :
25.28 m²

Présence de réseaux : oui

Présence d'une exploitation agricole : non

Destinations / sous-destinations autorisées :

- logement
- hébergement
- activité de service où s'effectue l'accueil d'une clientèle
- artisanat et commerces de détails
- hébergement hôtelier et touristique

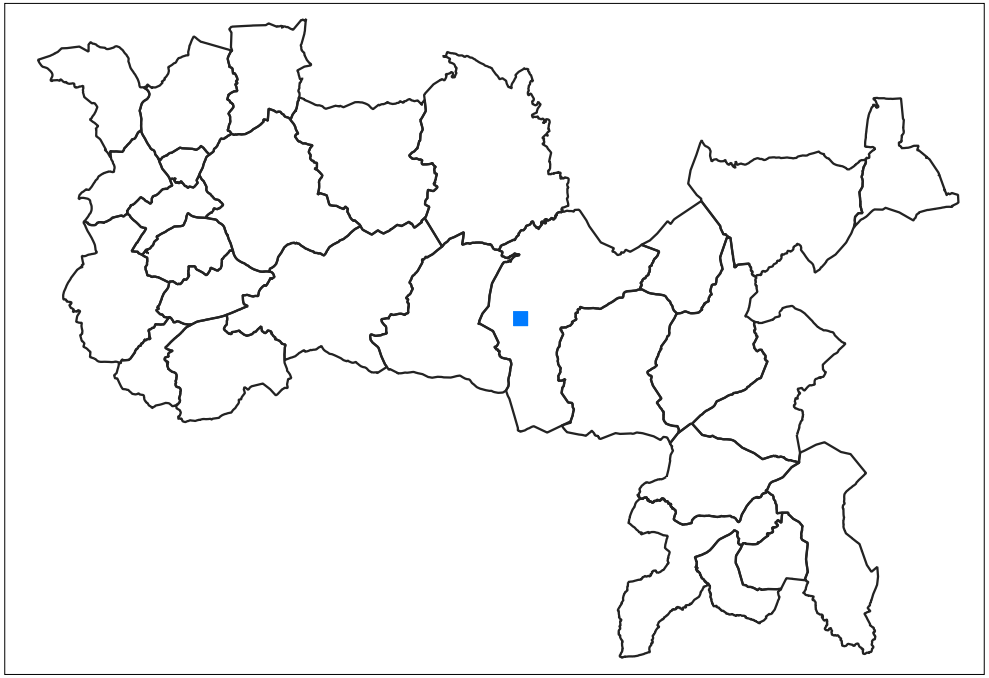

Communauté de Communes
Brenne - Val de Creuse

Commune de Ciron

Cir-58

Lieu-dit : JUCHEGRU

Parcelle(s) : AY0147

Surface du bâti :
156.25 m²

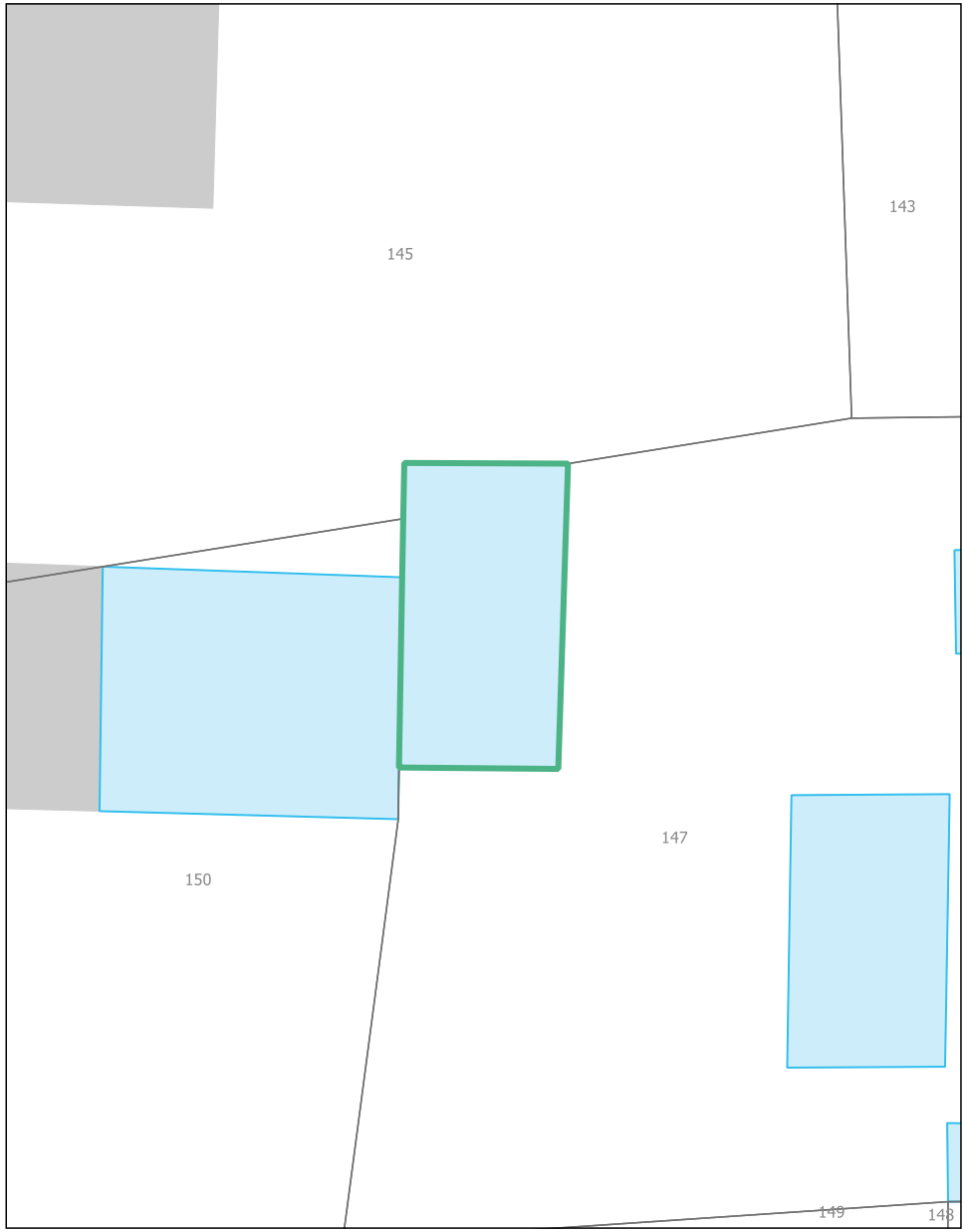

Présence de réseaux : oui

Présence d'une exploitation agricole : non

Destinations / sous-destinations autorisées :

- logement
- hébergement
- activité de service où s'effectue l'accueil d'une clientèle
- artisanat et commerces de détails
- hébergement hôtelier et touristique

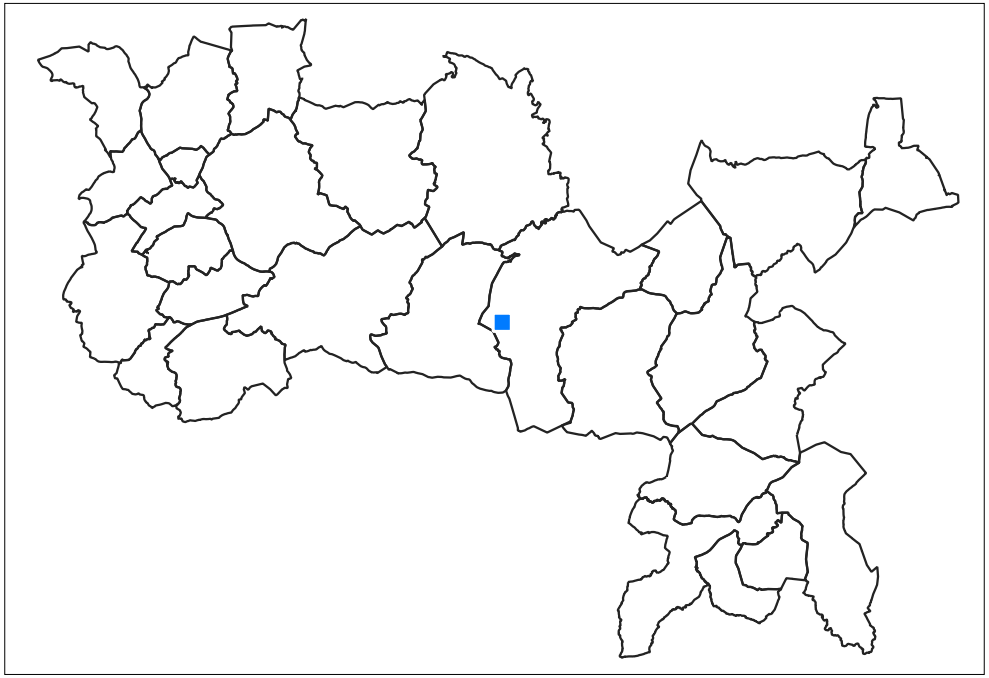

Communauté de Communes
Brenne - Val de Creuse

Commune de Ciron

Cir-59

Lieu-dit : JUCHEGRU

Parcelle(s) : AY0147

Surface du bâti :
136.56 m²

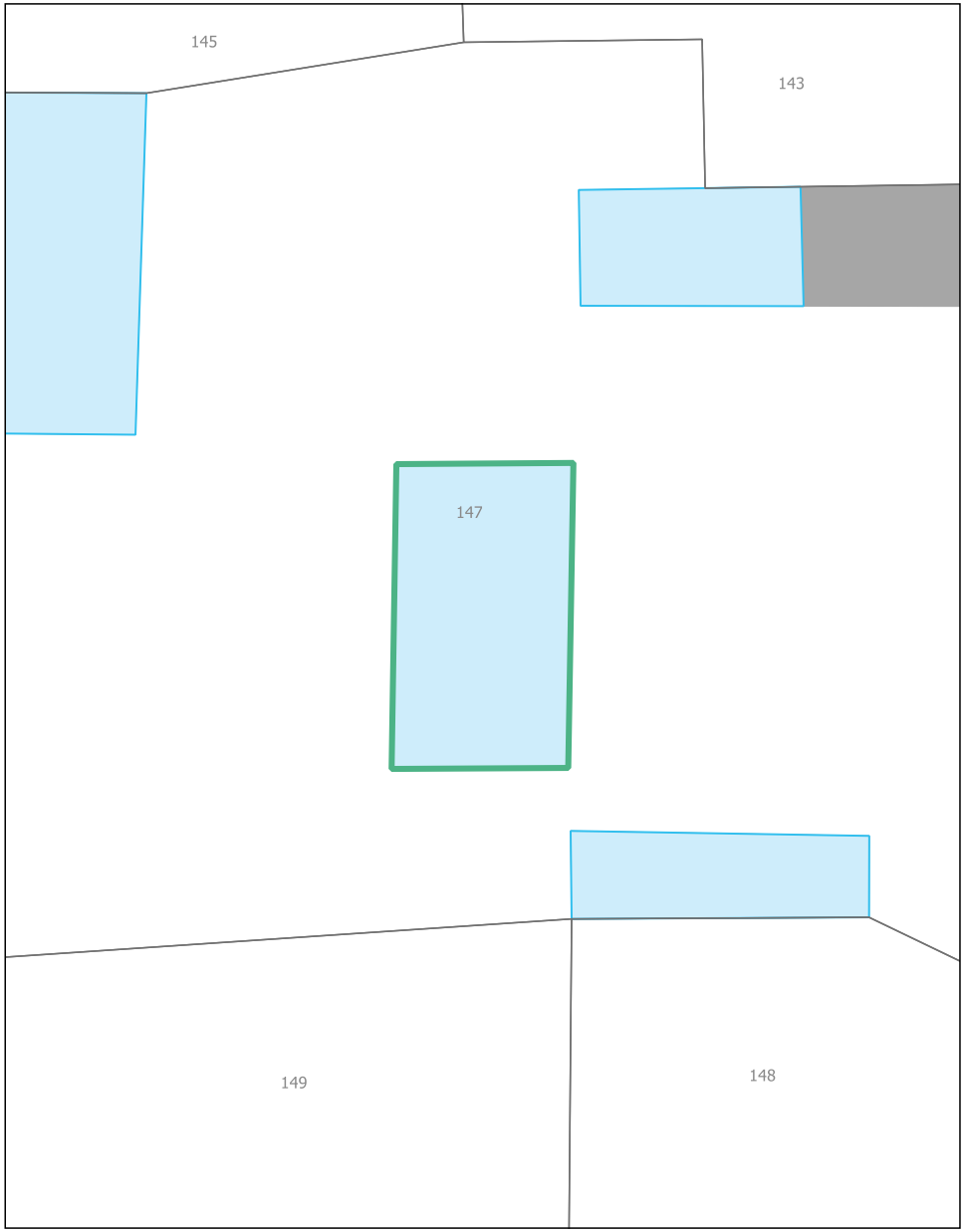

Présence de réseaux : oui

Présence d'une exploitation agricole : non

Destinations / sous-destinations autorisées :

- logement
- hébergement
- artisanat et commerces de détails
- hébergement hôtelier et touristique
- activité de service où s'effectue l'accueil d'une clientèle

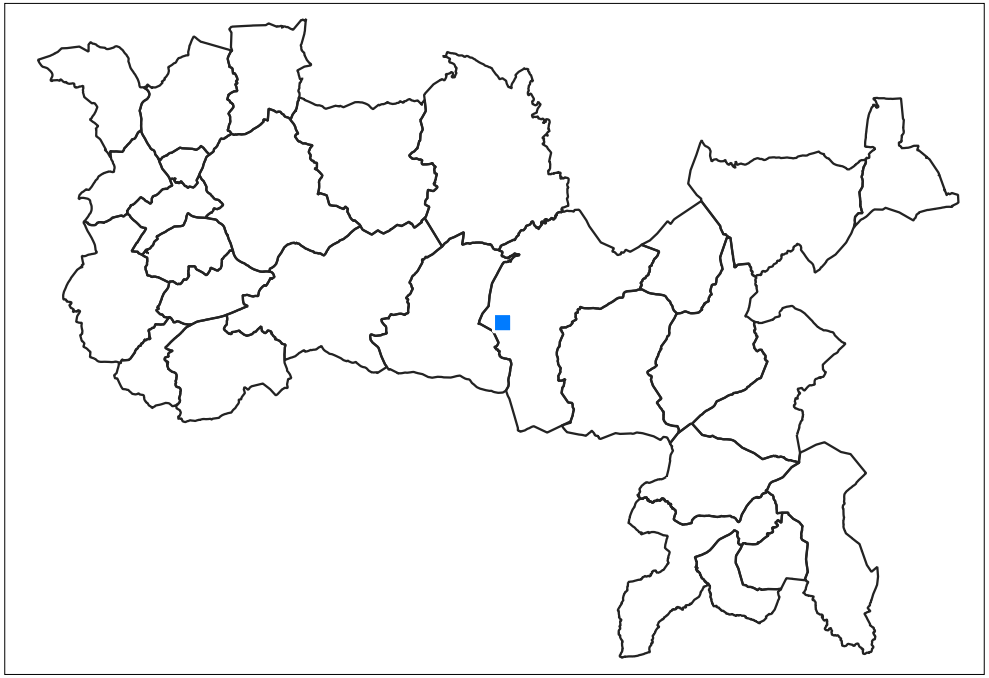

Communauté de Communes
Brenne - Val de Creuse

Commune de Ciron

Cir-60

Lieu-dit : JUCHEGRU

Parcelle(s) : AY0147

Surface du bâti :
63.97 m²

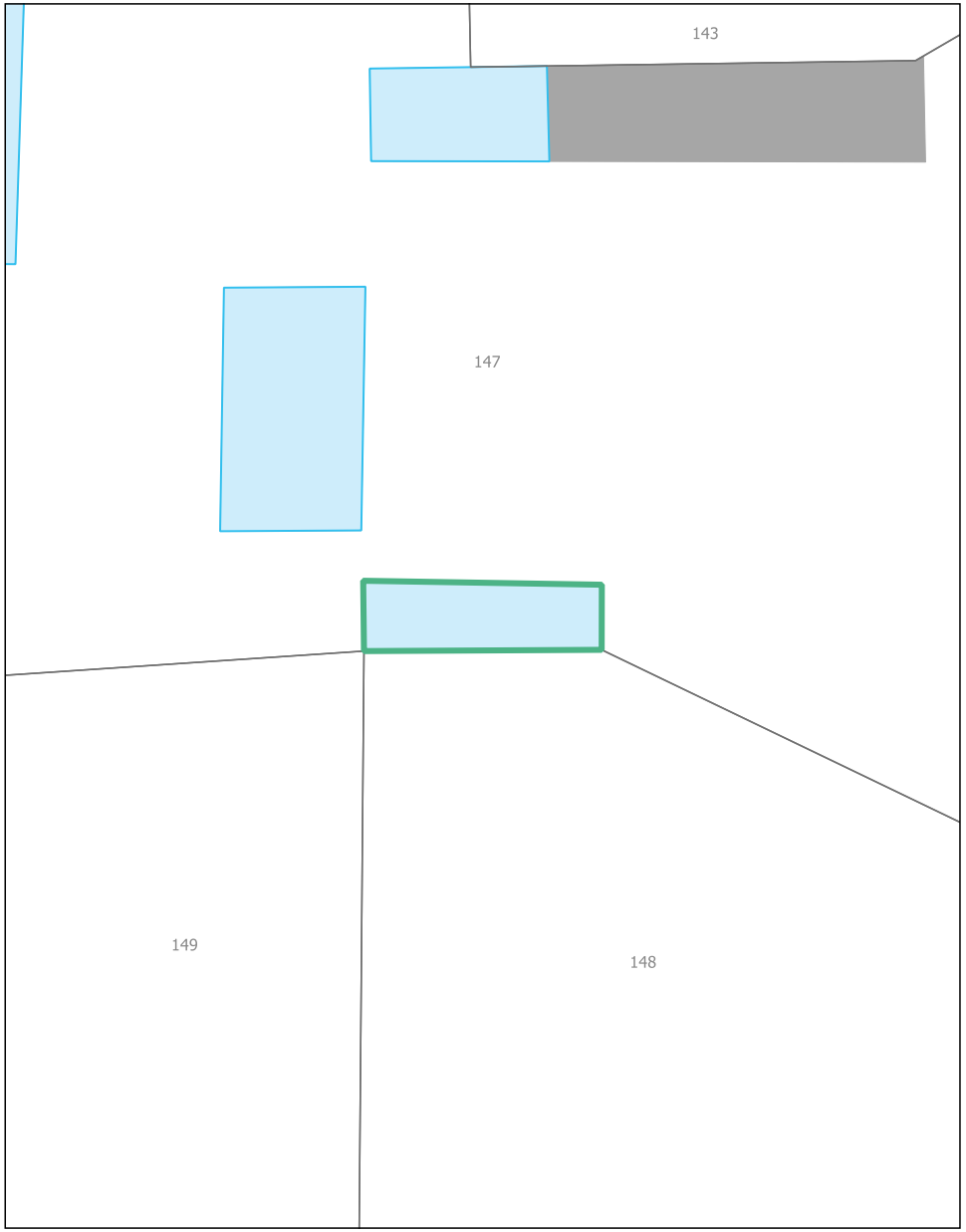

Présence de réseaux : oui

Présence d'une exploitation agricole : non

Destinations / sous-destinations autorisées :

- logement
- hébergement
- activité de service où s'effectue l'accueil d'une clientèle
- artisanat et commerces de détails
- hébergement hôtelier et touristique

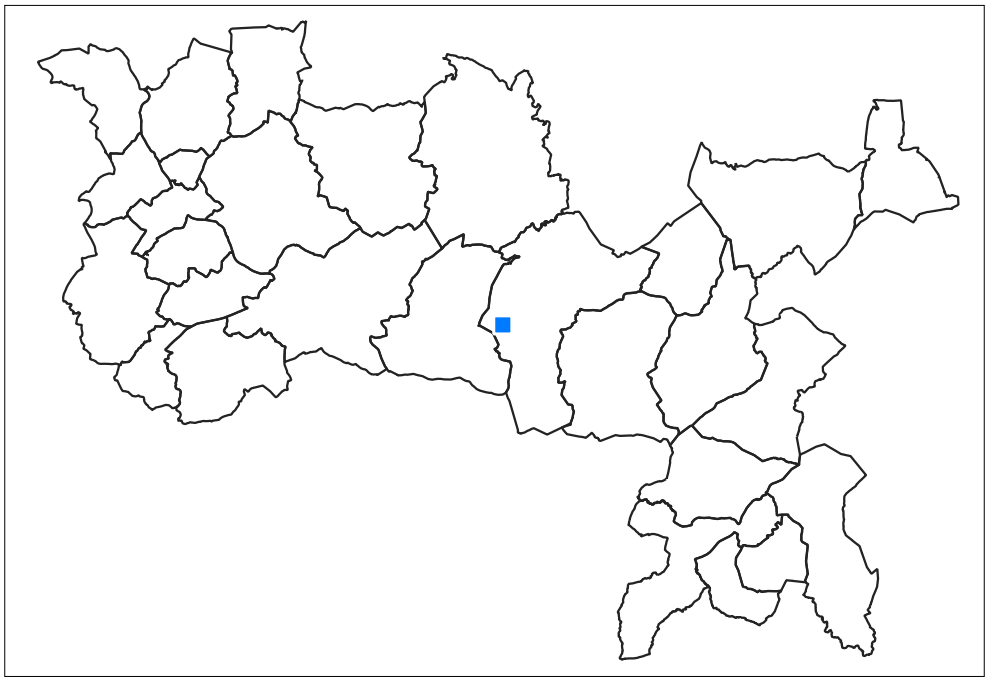

Communauté de Communes
Brenne - Val de Creuse

Commune de Ciron

Cir-61

Lieu-dit : JUCHEGRU

Parcelle(s) : AY0147

Surface du bâti :
66.26 m²

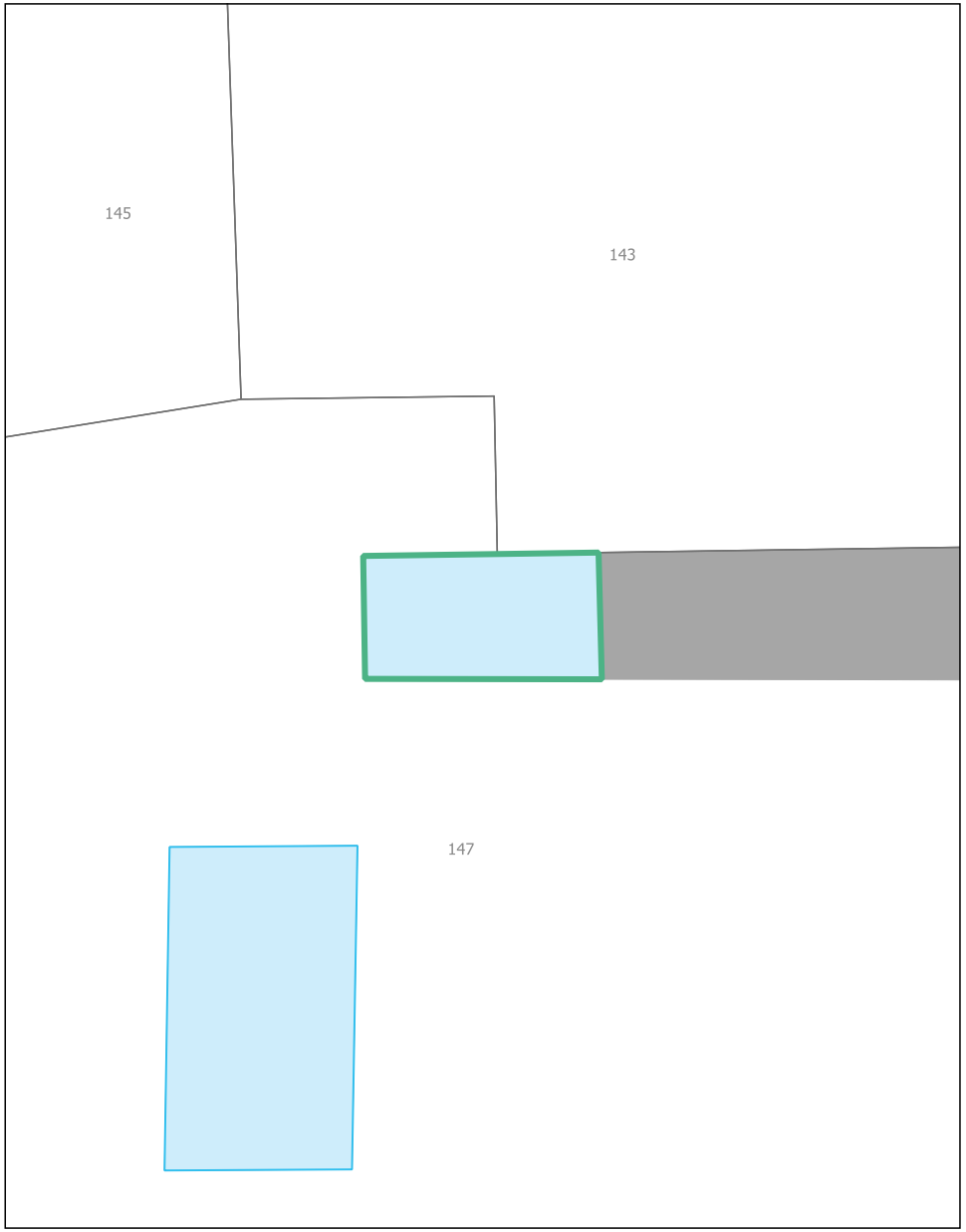

Présence de réseaux : oui

Présence d'une exploitation agricole : non

Destinations / sous-destinations autorisées :

- logement
- hébergement
- activité de service où s'effectue l'accueil d'une clientèle
- artisanat et commerces de détails
- hébergement hôtelier et touristique

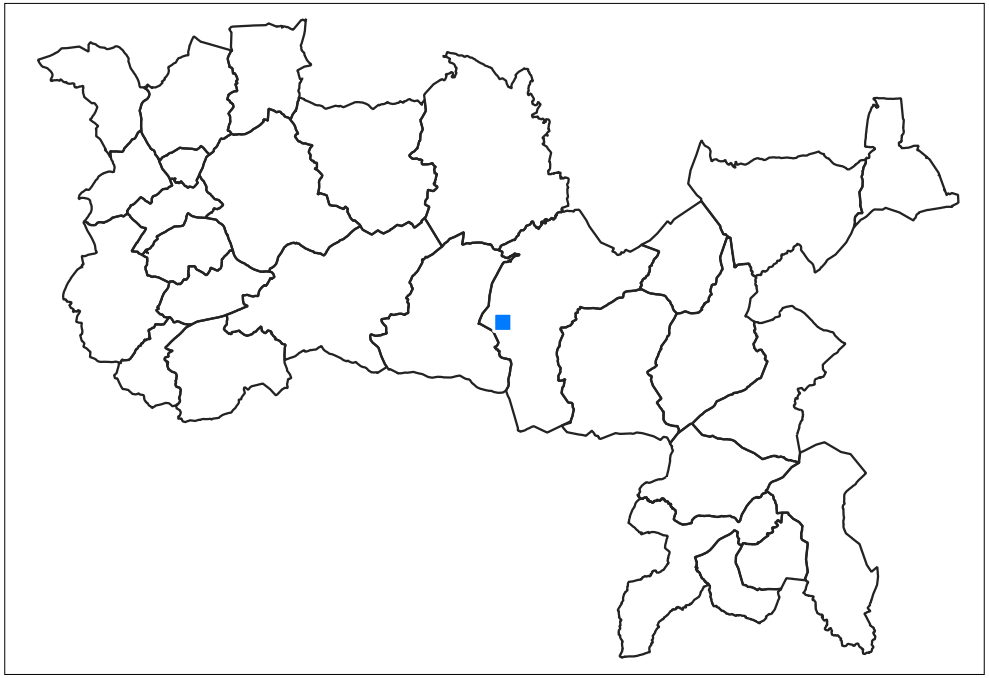

Communauté de Communes
Brenne - Val de Creuse

Commune de Ciron

Cir-62

Lieu-dit : ROMEFORT

Parcelle(s) : AZ0062

Surface du bâti :
208.96 m²

Présence de réseaux : oui

Présence d'une exploitation agricole : non

Destinations / sous-destinations autorisées :

- logement
- hébergement
- artisanat et commerces de détails
- hébergement hôtelier et touristique
- activité de service où s'effectue l'accueil d'une clientèle

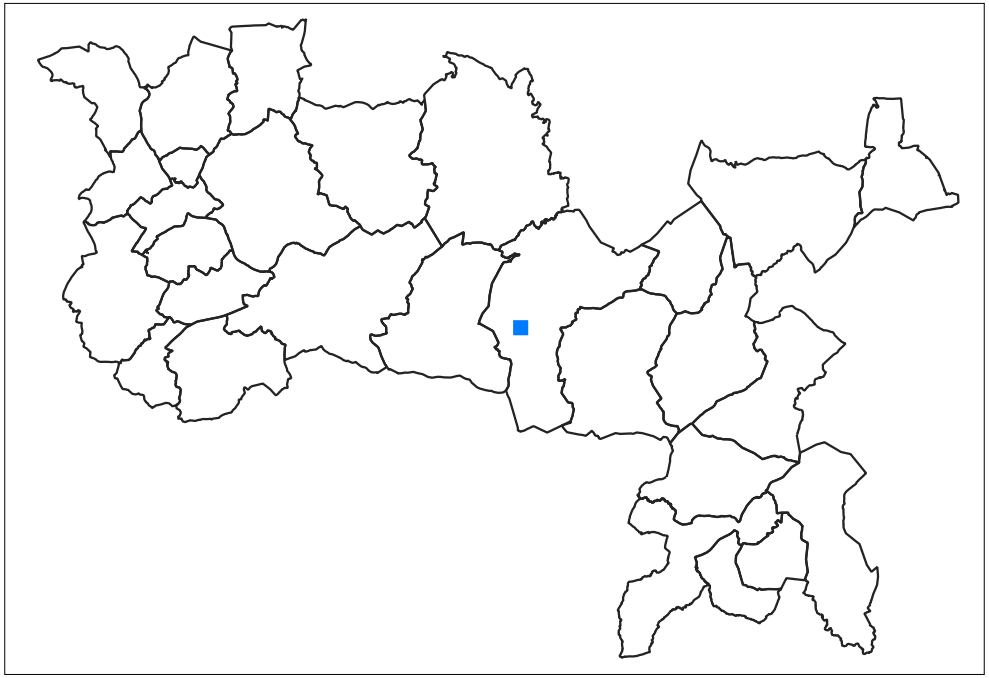

Communauté de Communes
Brenne - Val de Creuse

Commune de Ciron

Cir-63

Lieu-dit : ROMEFORT

Parcelle(s) : AZ0062

Surface du bâti :
327.5 m²

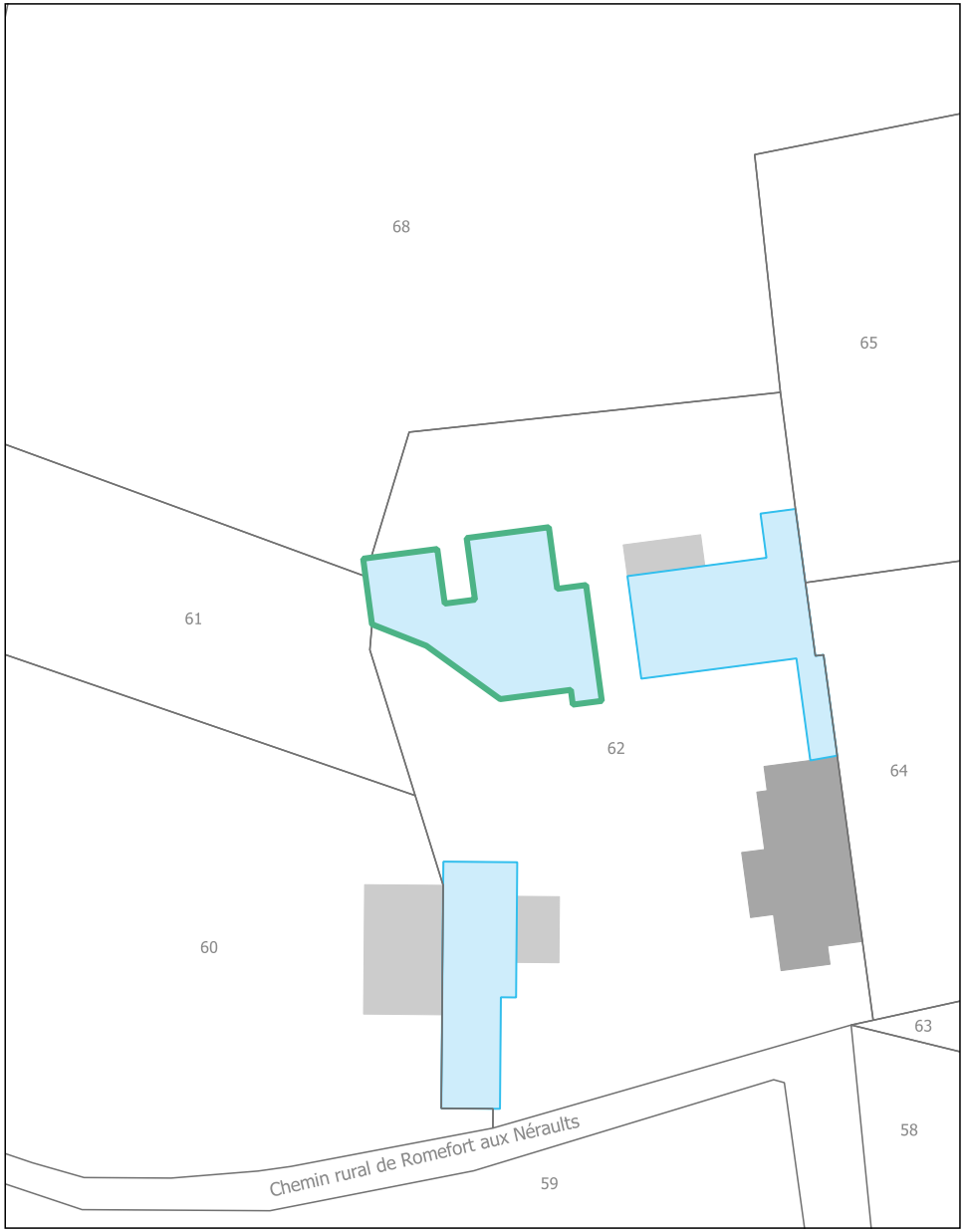

Présence de réseaux : oui

Présence d'une exploitation agricole : non

Destinations / sous-destinations autorisées :

- logement
- hébergement
- activité de service où s'effectue l'accueil d'une clientèle
- artisanat et commerces de détails
- hébergement hôtelier et touristique

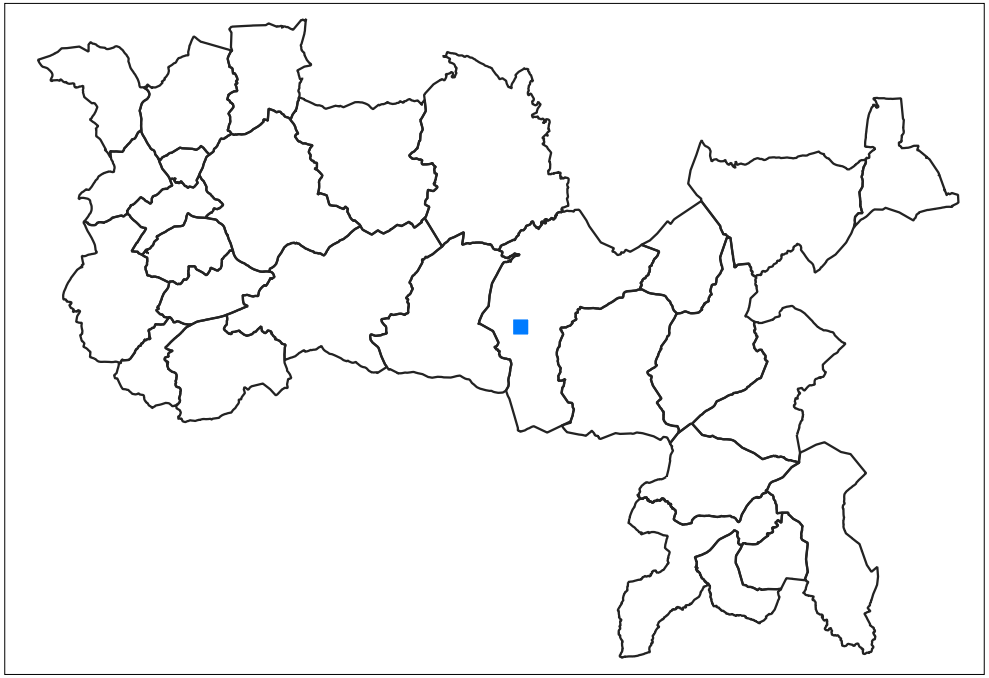

Communauté de Communes
Brenne - Val de Creuse

Commune de Ciron

Cir-64

Lieu-dit : ROMEFORT

Parcelle(s) : AZ0062

Surface du bâti :
285.08 m²

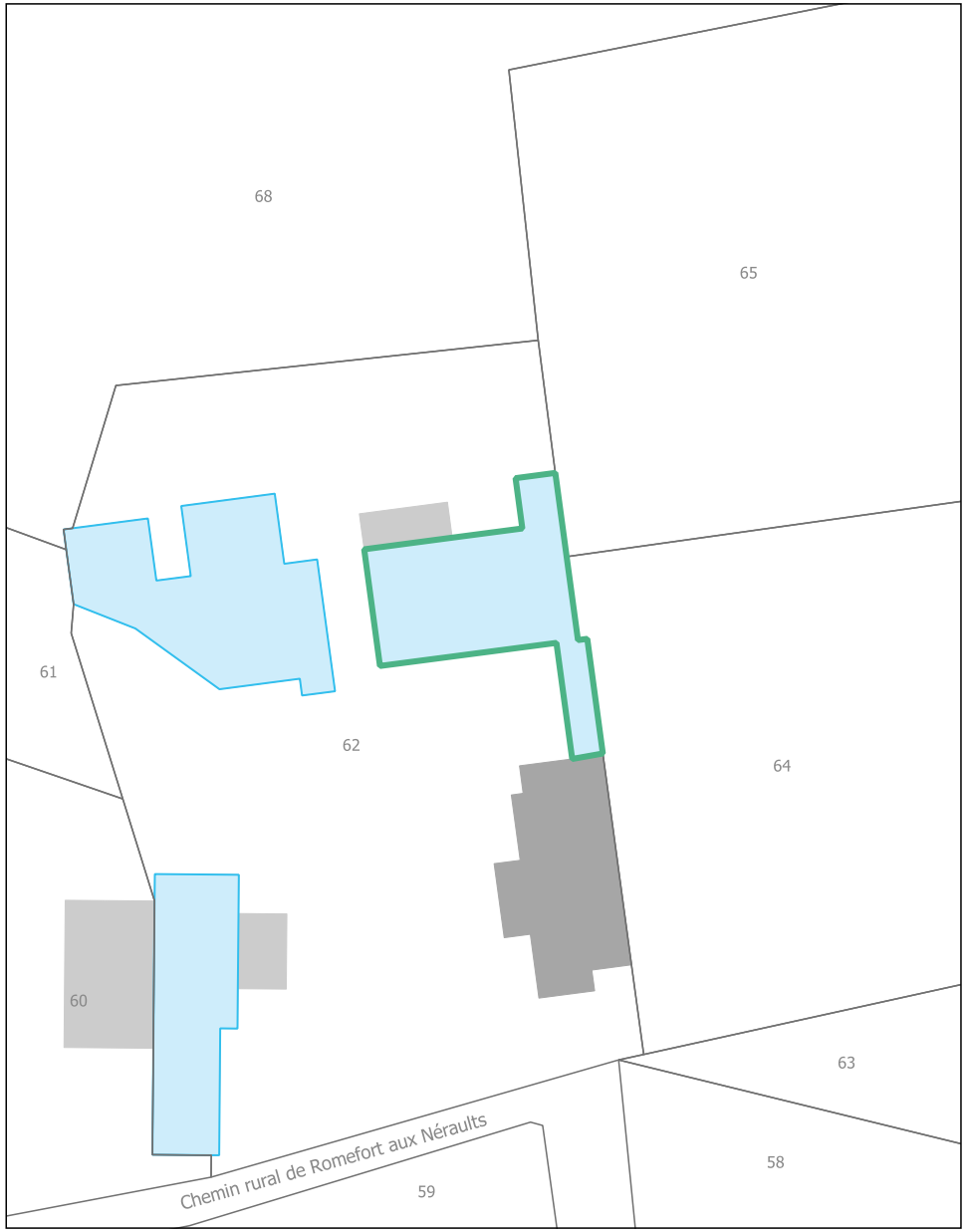

Présence de réseaux : oui

Présence d'une exploitation agricole : non

Destinations / sous-destinations autorisées :

- logement
- hébergement
- activité de service où s'effectue l'accueil d'une clientèle
- artisanat et commerces de détails
- hébergement hôtelier et touristique

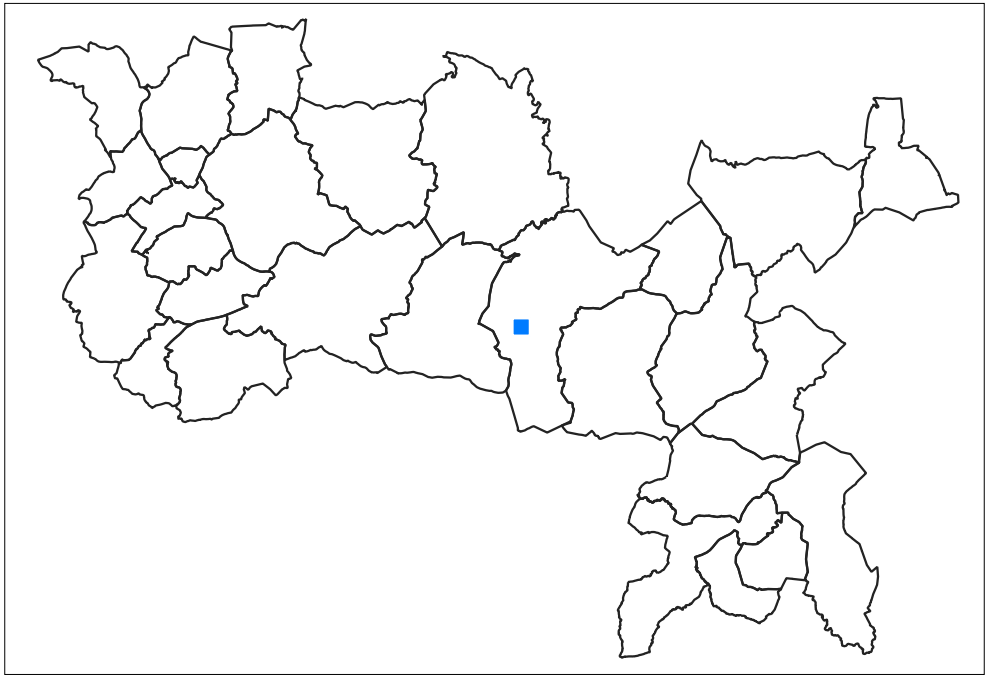

Communauté de Communes
Brenne - Val de Creuse

Commune de Ciron

Cir-65

Lieu-dit : ROMEFORT

Parcelle(s) : AZ0046

Surface du bâti :
145.42 m²

Présence de réseaux : oui

Présence d'une exploitation agricole : non

Destinations / sous-destinations autorisées :

- logement
- hébergement
- activité de service où s'effectue l'accueil d'une clientèle
- artisanat et commerces de détails
- hébergement hôtelier et touristique

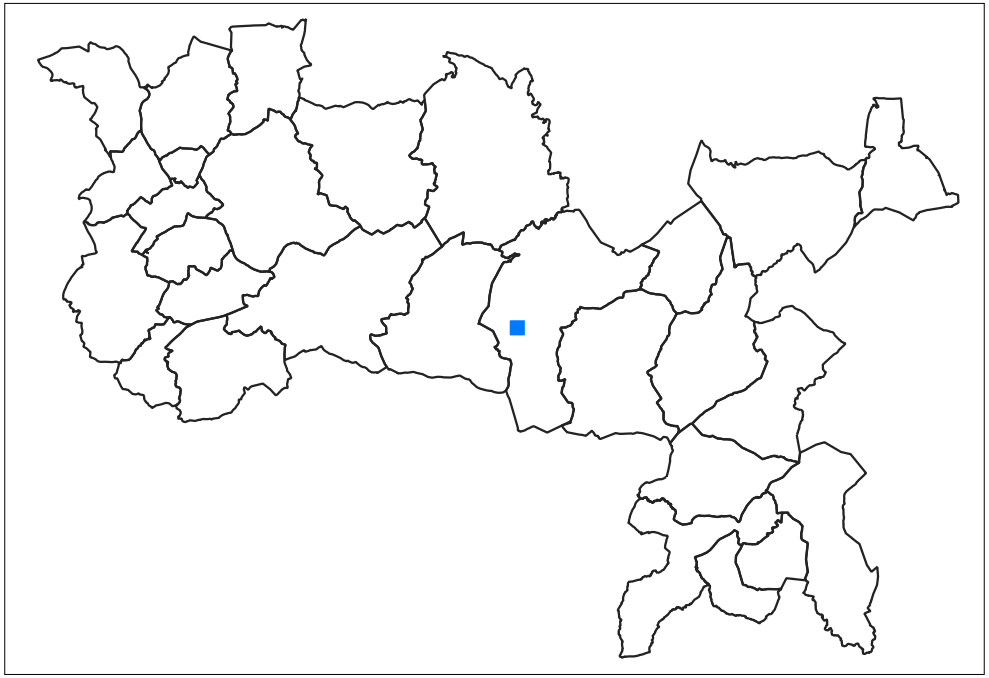

Lieu-dit : FONTAUGE

Parcelle(s) : AZ0011

Surface du bâti :
386.14 m²

Présence de réseaux : oui

Présence d'une exploitation agricole : non

Destinations / sous-destinations autorisées :

- logement
- hébergement
- activité de service où s'effectue l'accueil d'une clientèle
- artisanat et commerces de détails
- hébergement hôtelier et touristique

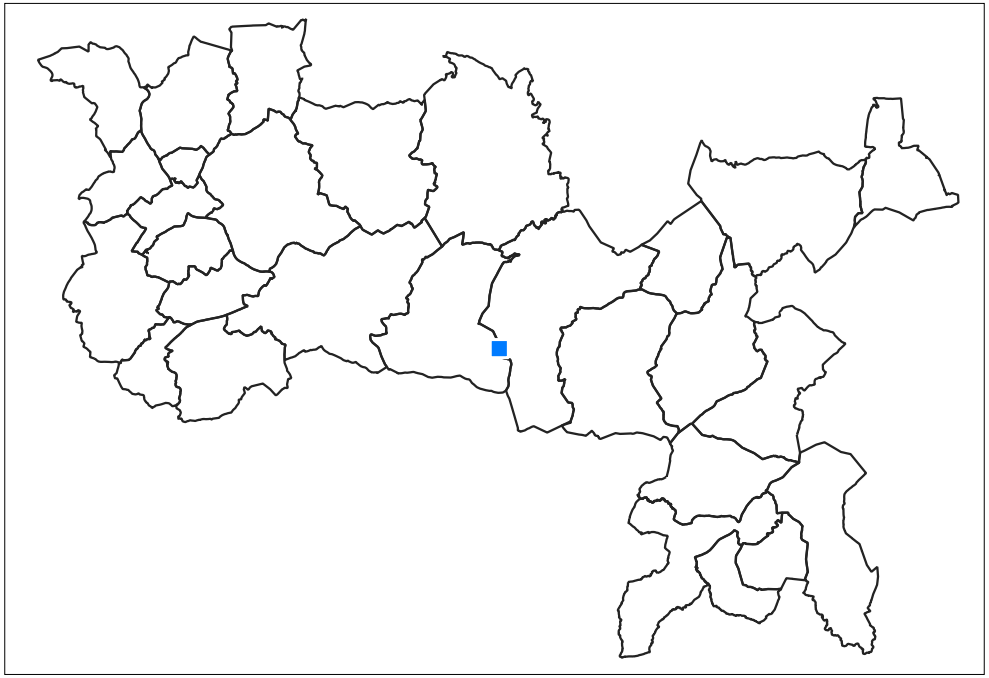

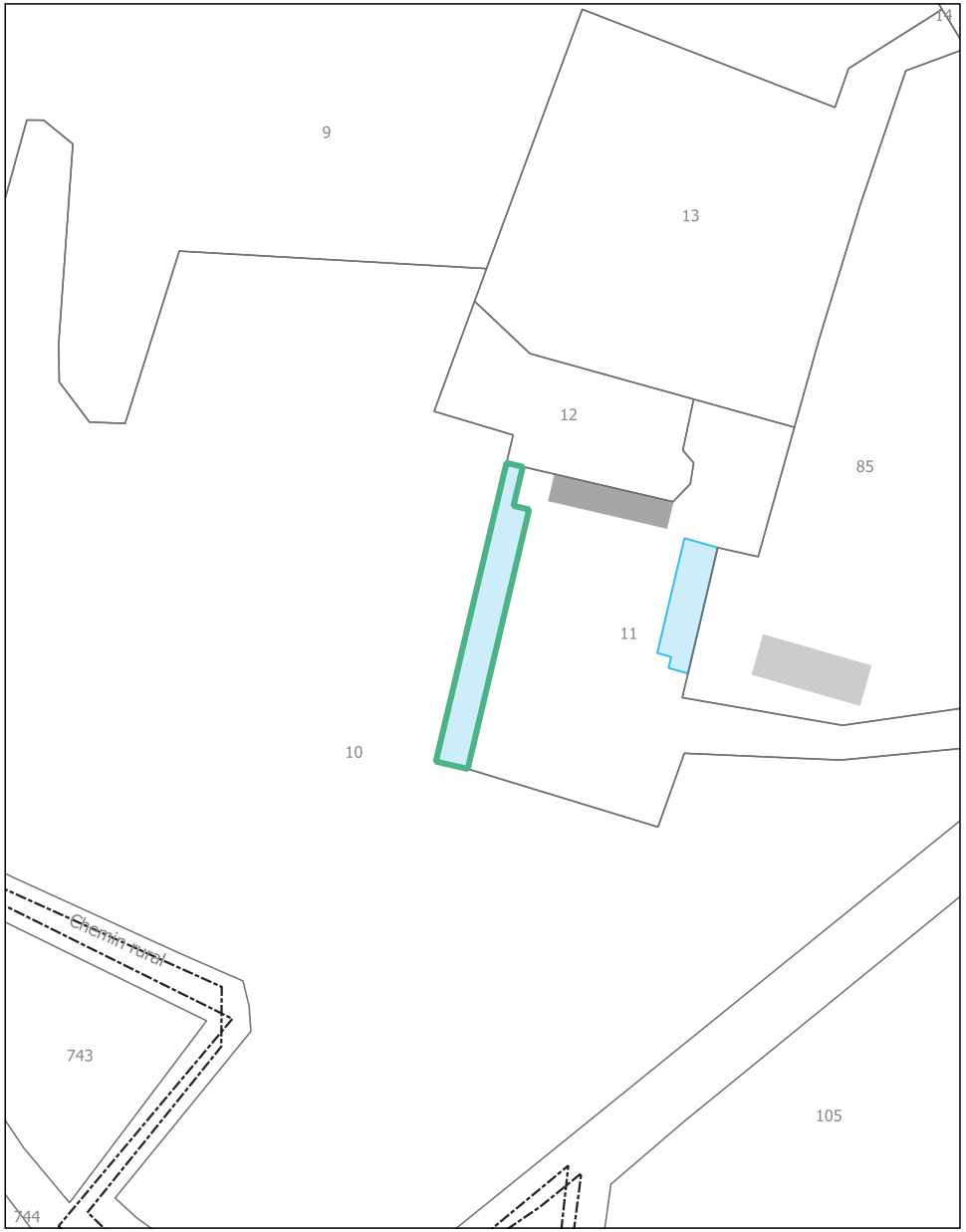

Communauté de Communes
Brenne - Val de Creuse

Commune de Ciron

Cir-67

Lieu-dit : FONTAUGE

Parcelle(s) : AZ0011

Surface du bâti :
176.8 m²

Présence de réseaux : oui

Présence d'une exploitation agricole : non

Destinations / sous-destinations autorisées :

- logement
- hébergement
- activité de service où s'effectue l'accueil d'une clientèle
- artisanat et commerces de détails
- hébergement hôtelier et touristique

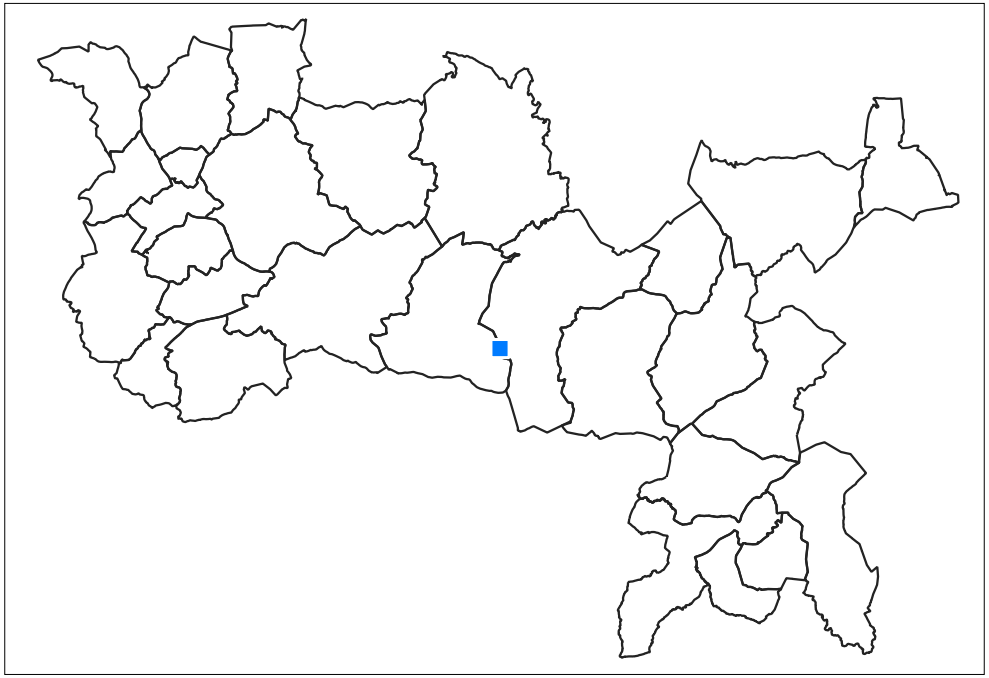

Communauté de Communes
Brenne - Val de Creuse

Commune de Ciron

Cir-68

Lieu-dit : LA MARGAUDERIE

Parcelle(s) : BC0023

Surface du bâti :
248.22 m²

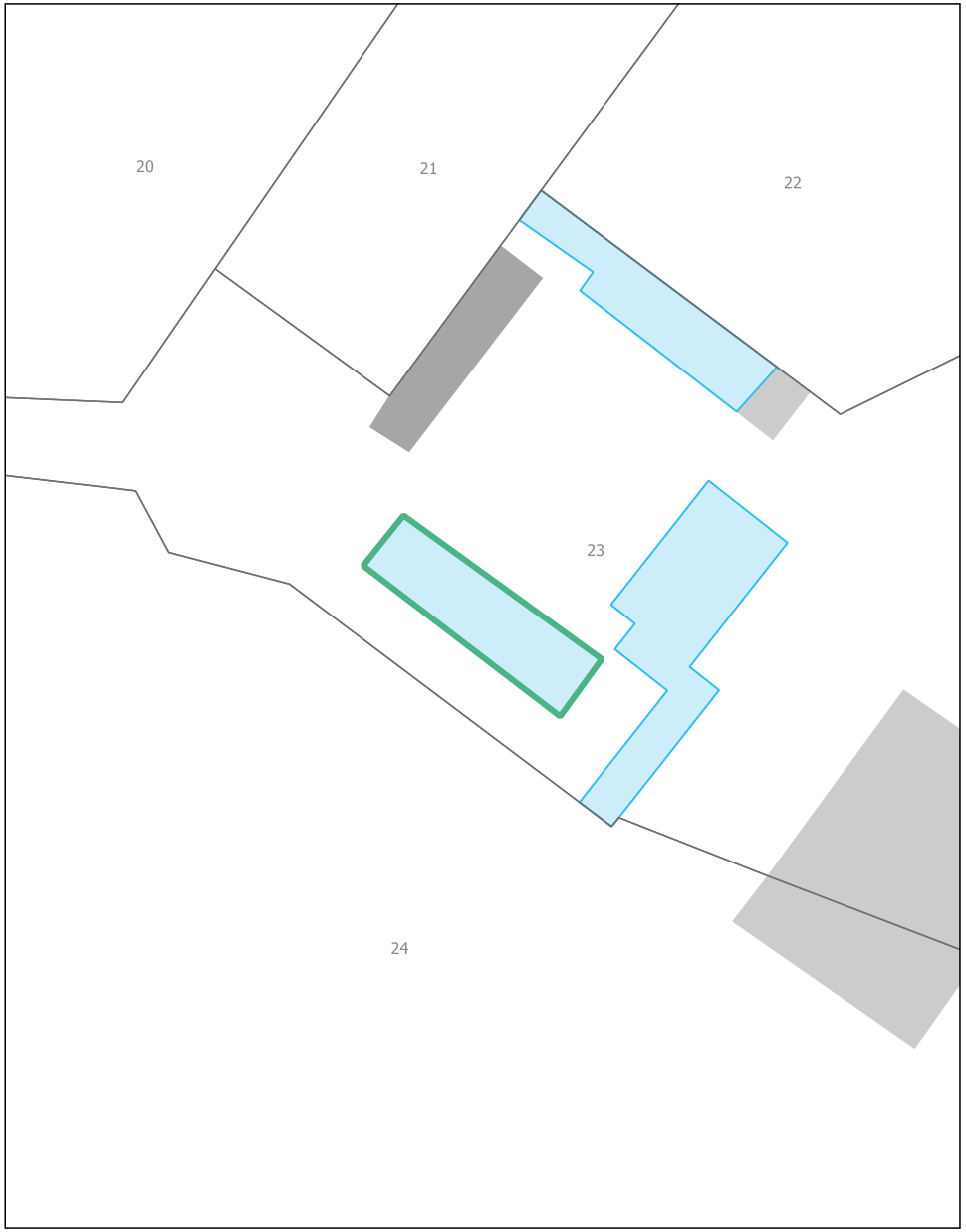

Présence de réseaux : oui

Présence d'une exploitation agricole : non

Destinations / sous-destinations autorisées :

- logement
- hébergement
- activité de service où s'effectue l'accueil d'une clientèle
- artisanat et commerces de détails
- hébergement hôtelier et touristique

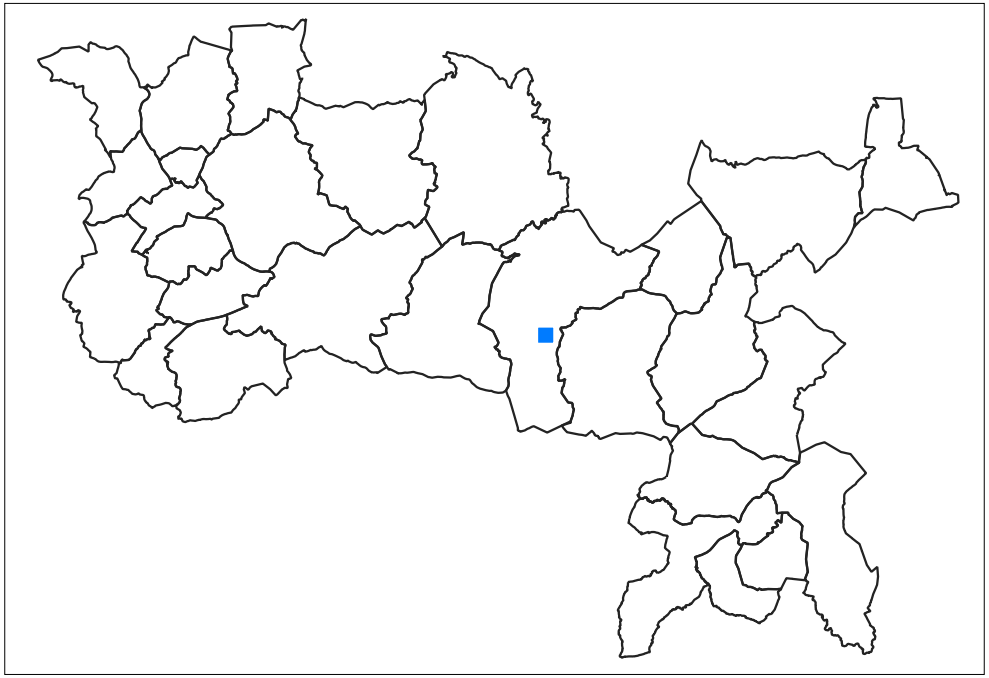

Communauté de Communes
Brenne - Val de Creuse

Commune de Ciron

Cir-69

Lieu-dit : LA MARGAUDERIE

Parcelle(s) : BC0023

Surface du bâti :
222.63 m²

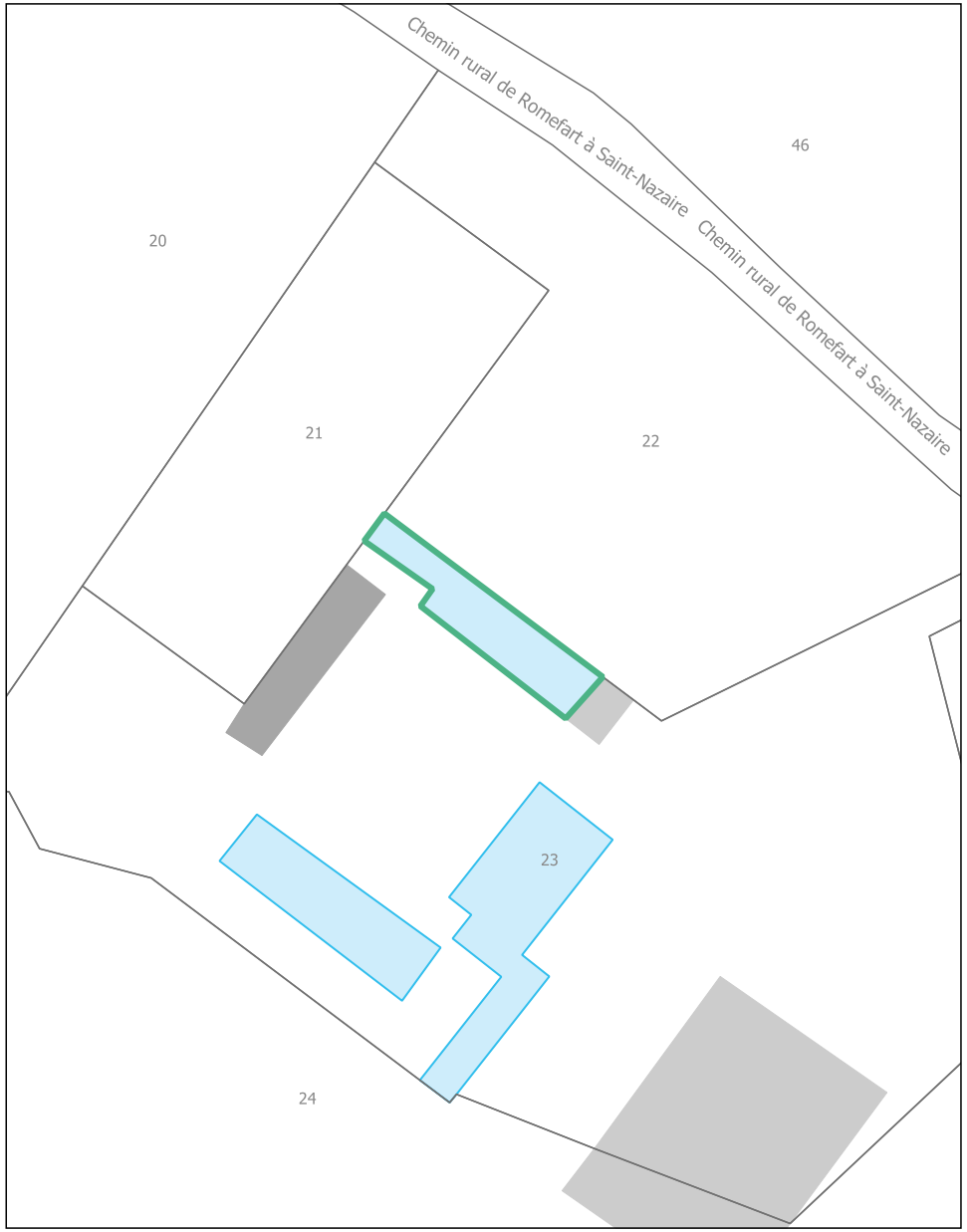

Présence de réseaux : oui

Présence d'une exploitation agricole : non

Destinations / sous-destinations autorisées :

- logement
- hébergement
- activité de service où s'effectue l'accueil d'une clientèle
- artisanat et commerces de détails
- hébergement hôtelier et touristique

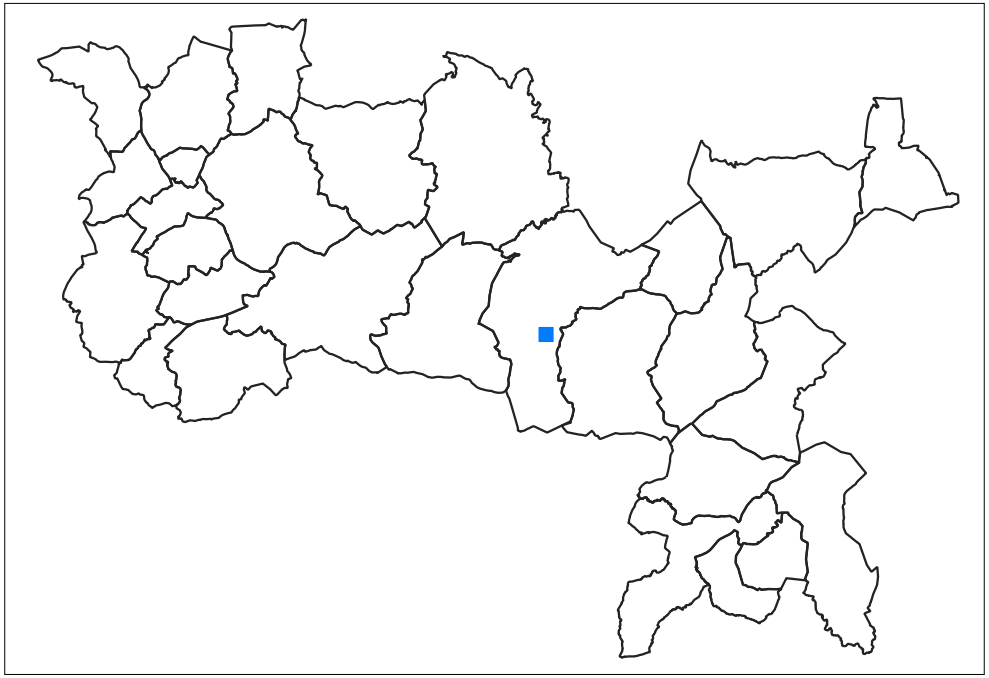

Communauté de Communes
Brenne - Val de Creuse

Commune de Ciron

Cir-70

Lieu-dit : LA MARGAUDERIE

Parcelle(s) : BC0023

Surface du bâti :
373.42 m²

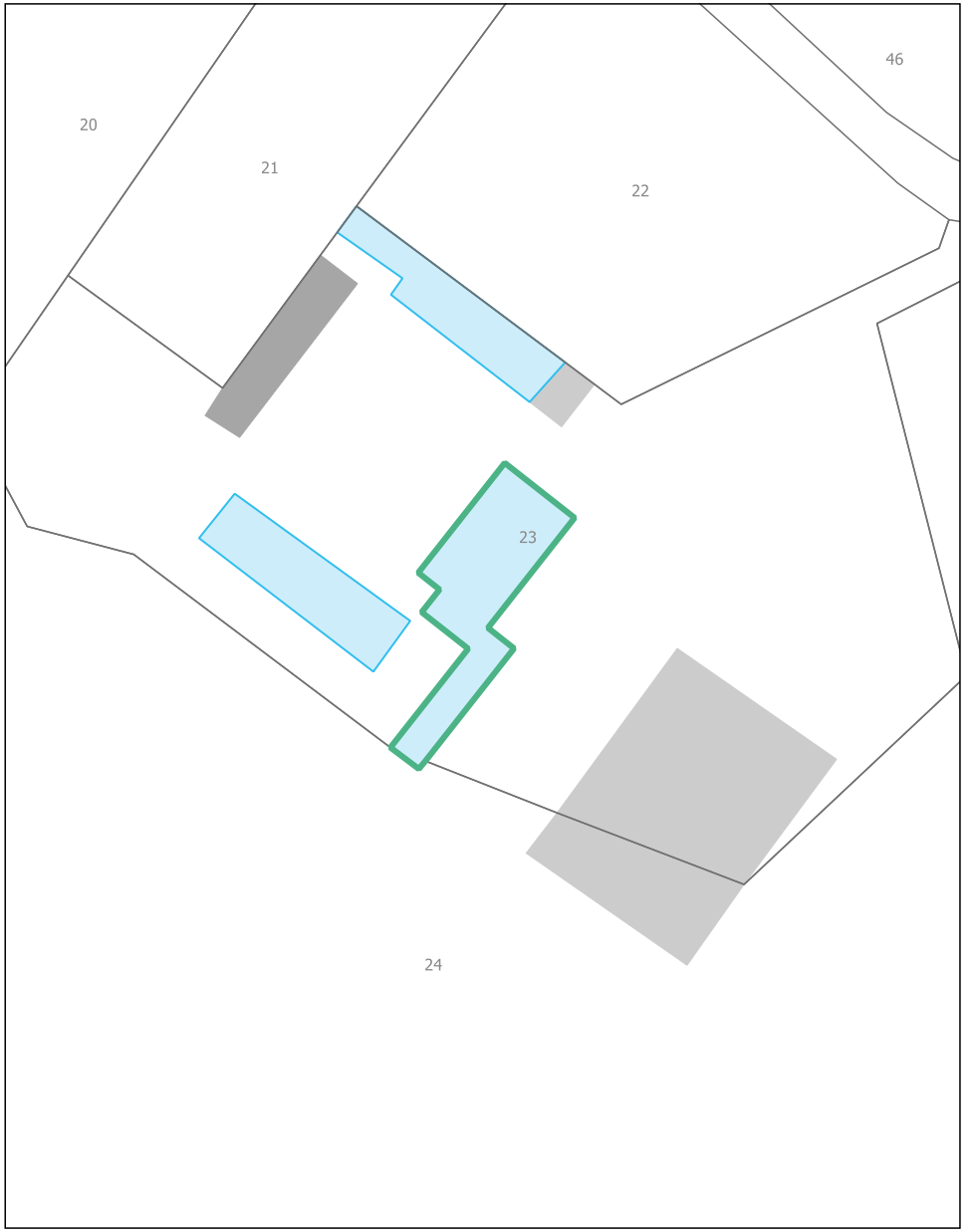

Présence de réseaux : oui

Présence d'une exploitation agricole : non

Destinations / sous-destinations autorisées :

- logement
- hébergement
- activité de service où s'effectue l'accueil d'une clientèle
- artisanat et commerces de détails
- hébergement hôtelier et touristique

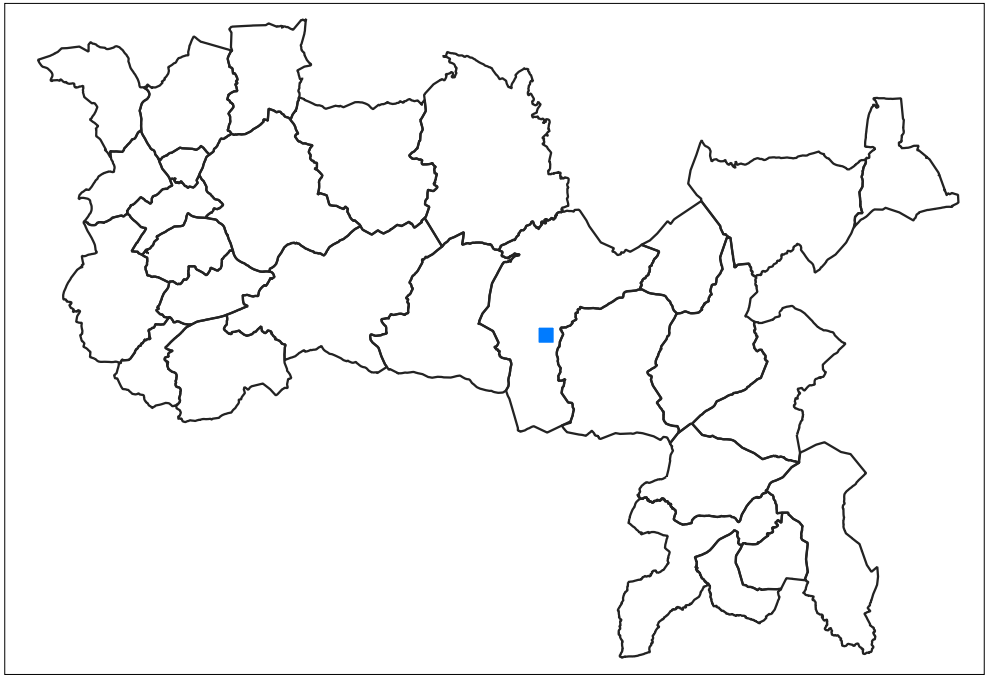

Communauté de Communes
Brenne - Val de Creuse

Commune de Ciron

Cir-71

Lieu-dit : LES NERAULTS

Parcelle(s) : BC0069

Surface du bâti :
166.46 m²

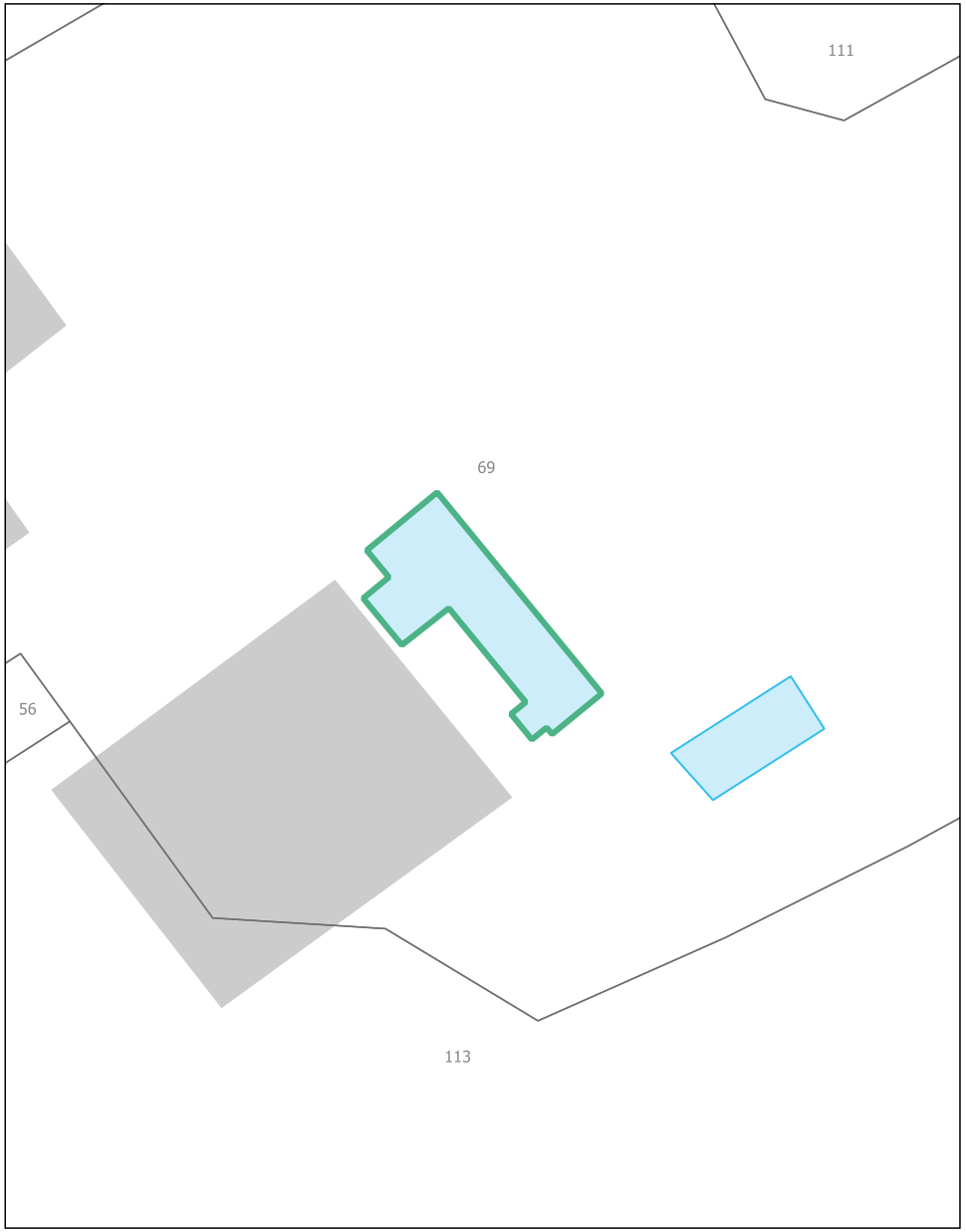

Présence de réseaux : oui

Présence d'une exploitation agricole : non

Destinations / sous-destinations autorisées :

- logement
- hébergement
- activité de service où s'effectue l'accueil d'une clientèle
- artisanat et commerces de détails
- hébergement hôtelier et touristique

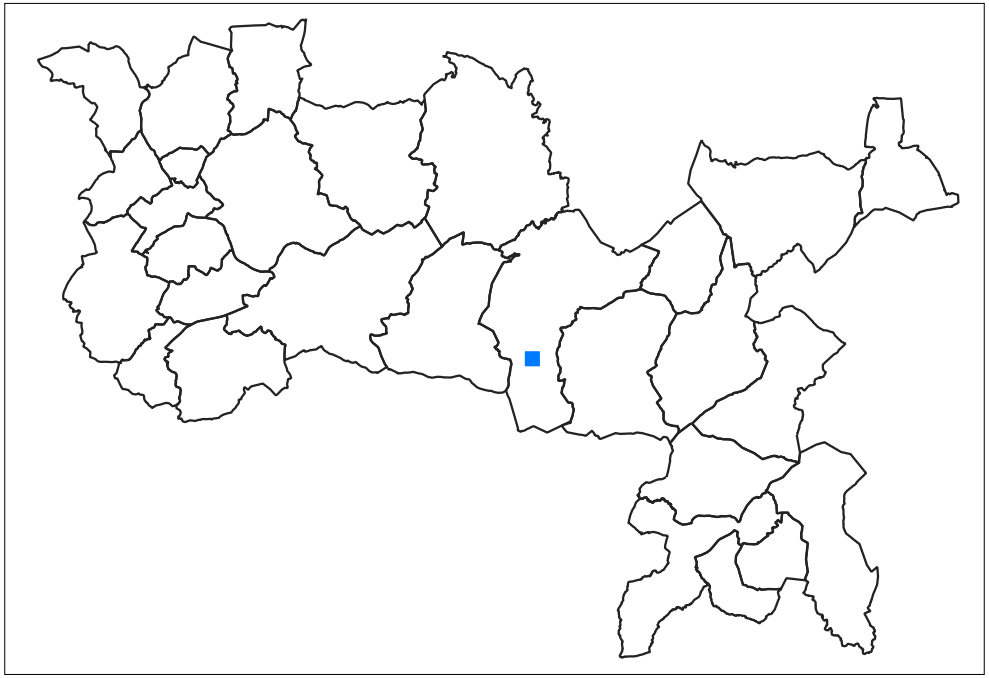

Communauté de Communes
Brenne - Val de Creuse

Commune de Ciron

Cir-72

Lieu-dit : LES NERAULTS

Parcelle(s) : BC0069

Surface du bâti :
64.87 m²

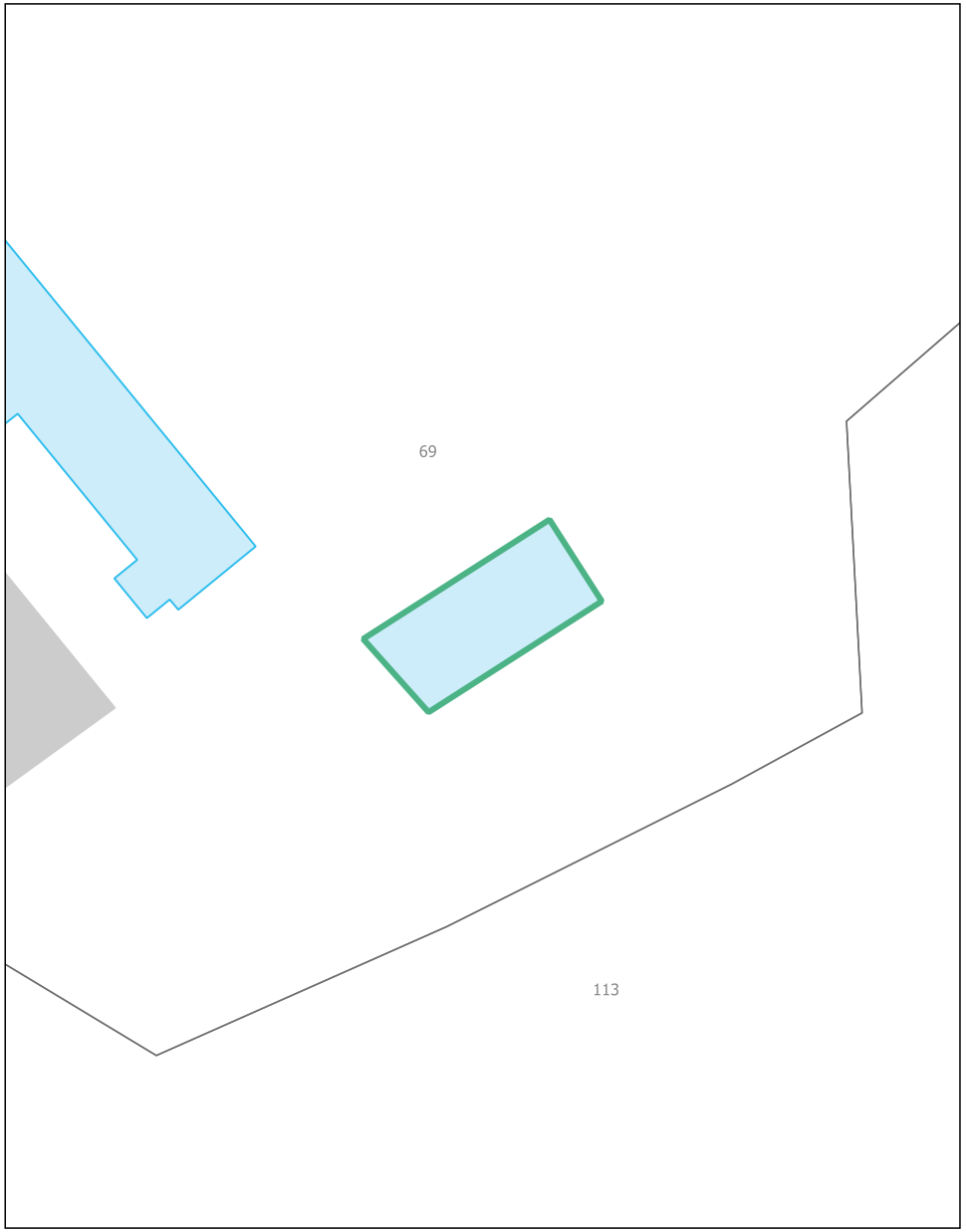

Présence de réseaux : oui

Présence d'une exploitation agricole : non

Destinations / sous-destinations autorisées :

- logement
- hébergement
- activité de service où s'effectue l'accueil d'une clientèle
- artisanat et commerces de détails
- hébergement hôtelier et touristique

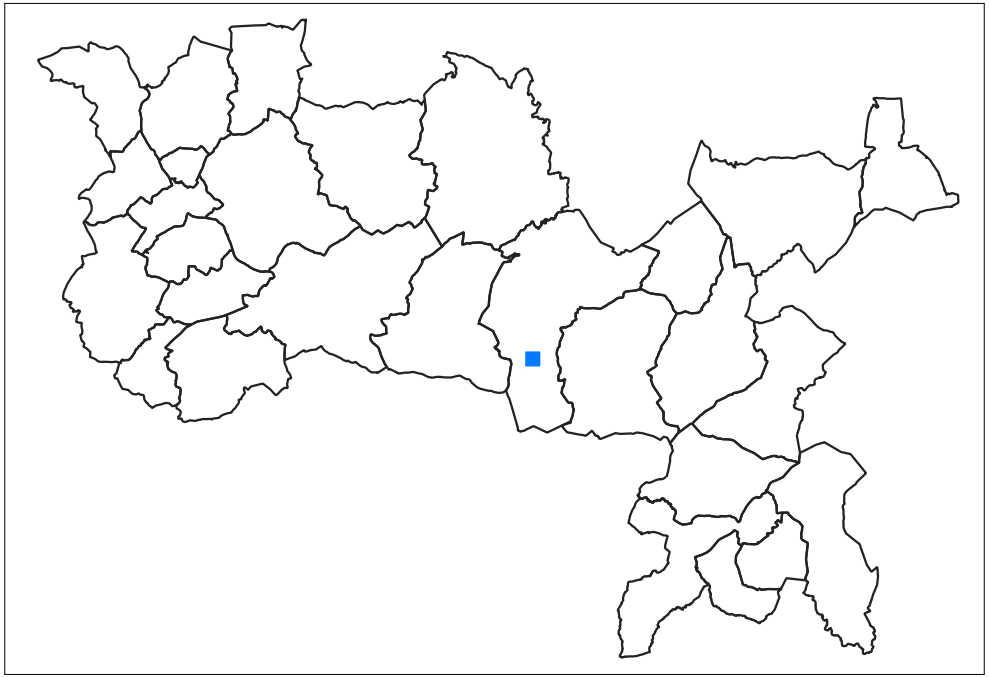

Communauté de Communes
Brenne - Val de Creuse

Commune de Ciron

Cir-73

Lieu-dit : BARRIERE

Parcelle(s) : BD0081

Surface du bâti :
465.32 m²

Présence de réseaux : oui

Présence d'une exploitation agricole : non

Destinations / sous-destinations autorisées :

- logement
- hébergement
- activité de service où s'effectue l'accueil d'une clientèle
- artisanat et commerces de détails
- hébergement hôtelier et touristique

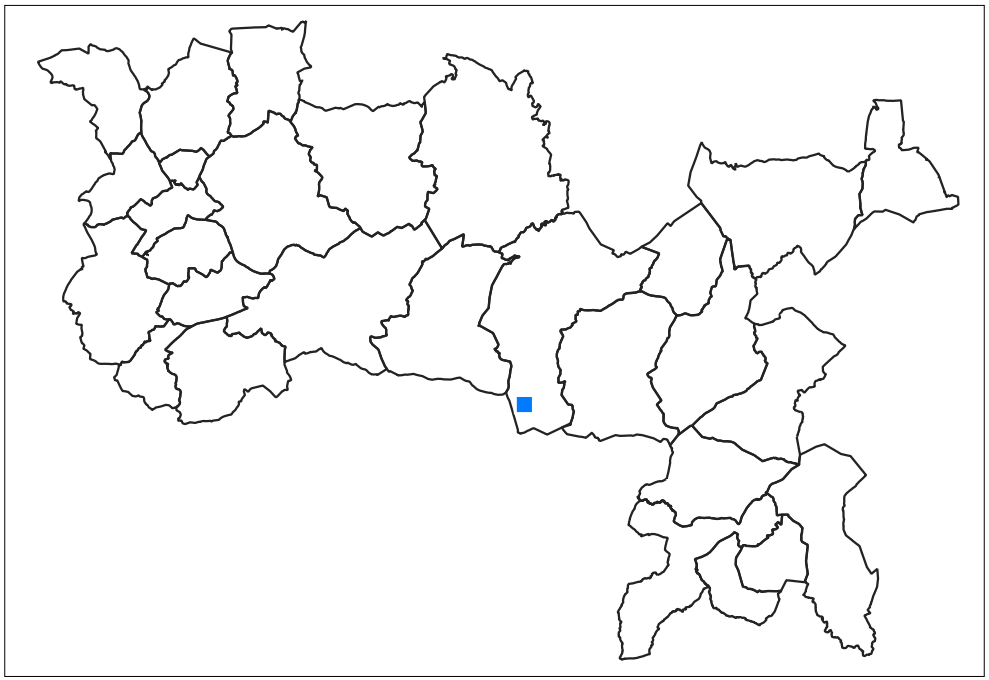

Communauté de Communes
Brenne - Val de Creuse

Commune de Ciron

Cir-74

Lieu-dit : BARRIERE

Parcelle(s) : BD0081

Surface du bâti :
177.05 m²

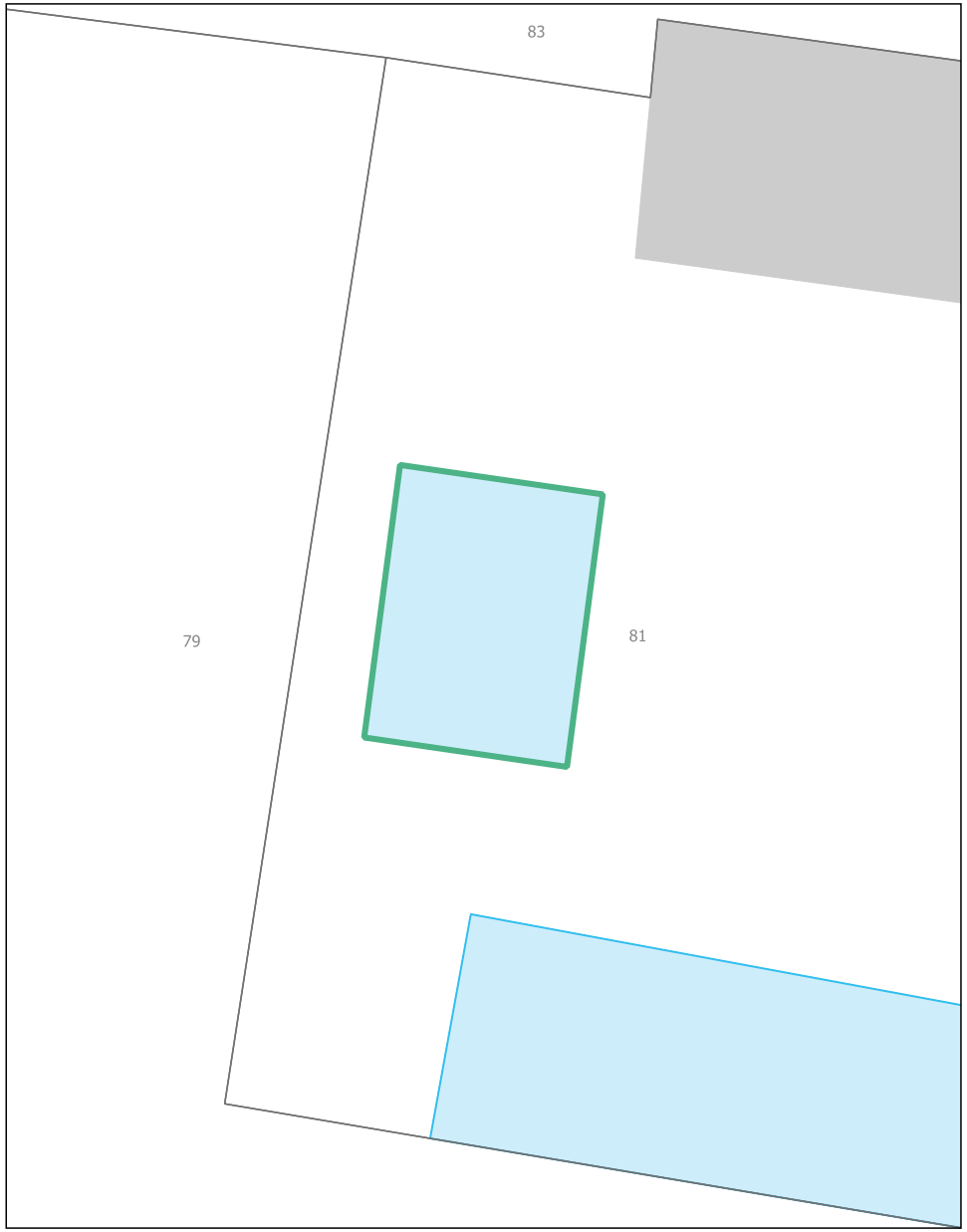

Présence de réseaux : oui

Présence d'une exploitation agricole : non

Destinations / sous-destinations autorisées :

- logement
- hébergement
- activité de service où s'effectue l'accueil d'une clientèle
- artisanat et commerces de détails
- hébergement hôtelier et touristique

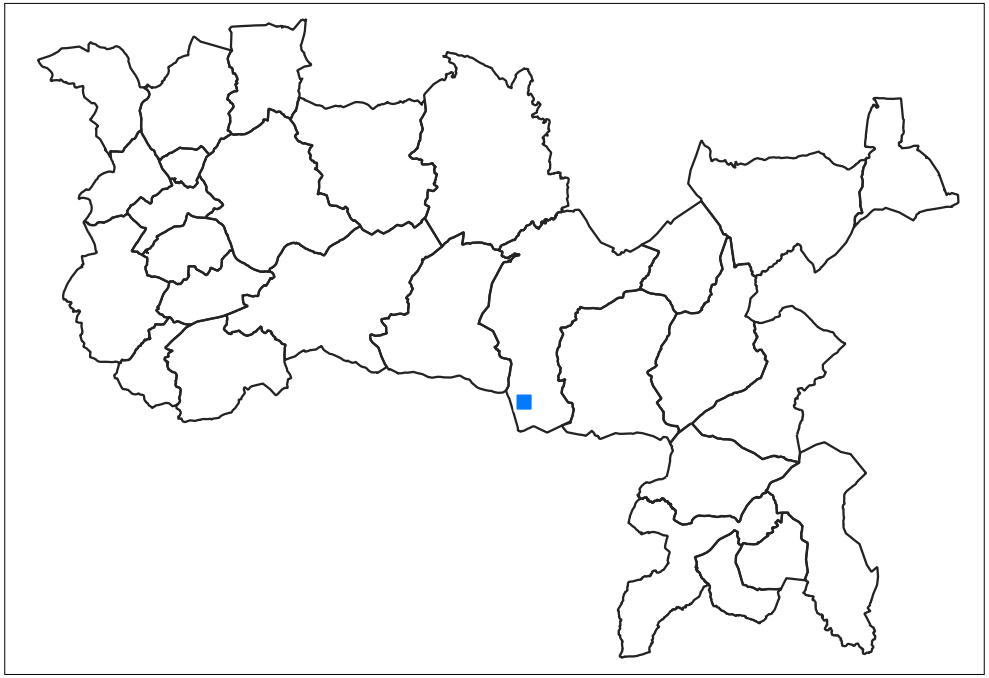

Communauté de Communes
Brenne - Val de Creuse

Commune de Ciron

Cir-75

Lieu-dit : BARRIERE

Parcelle(s) : BD0084

Surface du bâti :
173.9 m²

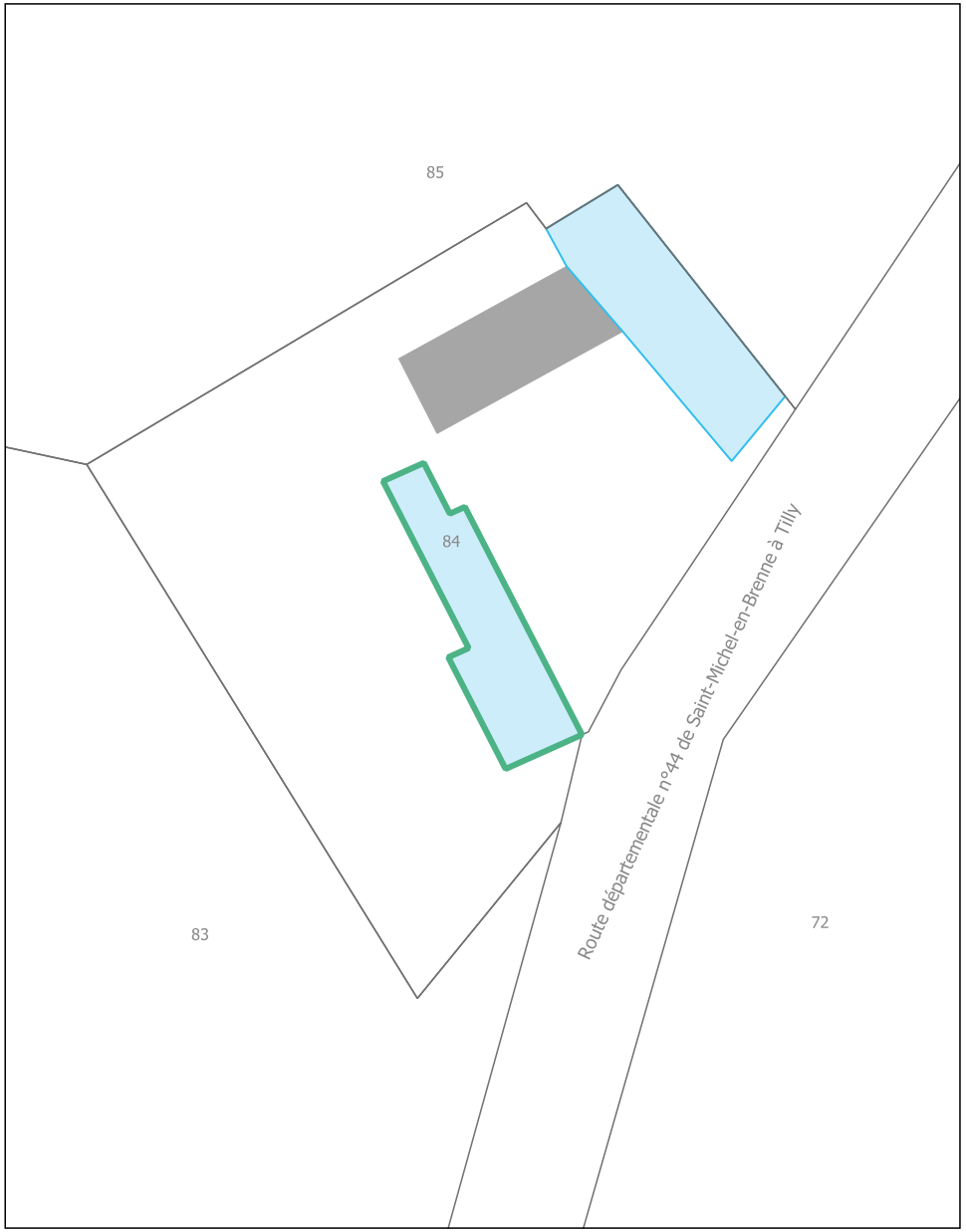

Présence de réseaux : oui

Présence d'une exploitation agricole : non

Destinations / sous-destinations autorisées :

- logement
- hébergement
- artisanat et commerces de détails
- hébergement hôtelier et touristique
- activité de service où s'effectue l'accueil d'une clientèle

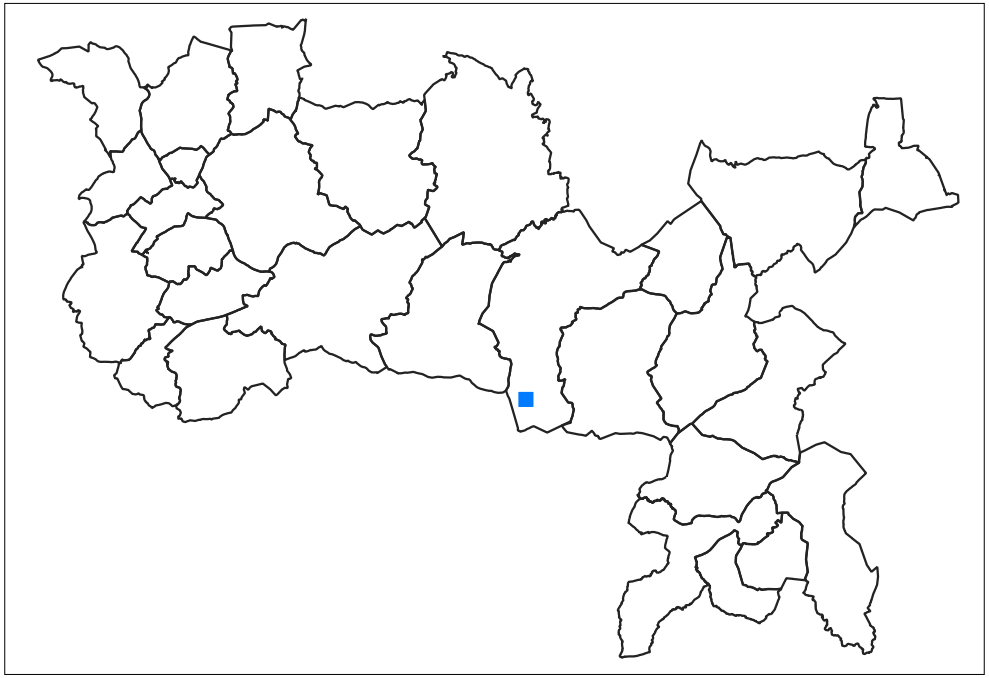

Communauté de Communes
Brenne - Val de Creuse

Commune de Ciron

Cir-76

Lieu-dit : BARRIERE

Parcelle(s) : BD0084

Surface du bâti :
202.71 m²

Présence de réseaux : oui

Présence d'une exploitation agricole : non

Destinations / sous-destinations autorisées :

- logement
- hébergement
- activité de service où s'effectue l'accueil d'une clientèle
- artisanat et commerces de détails
- hébergement hôtelier et touristique

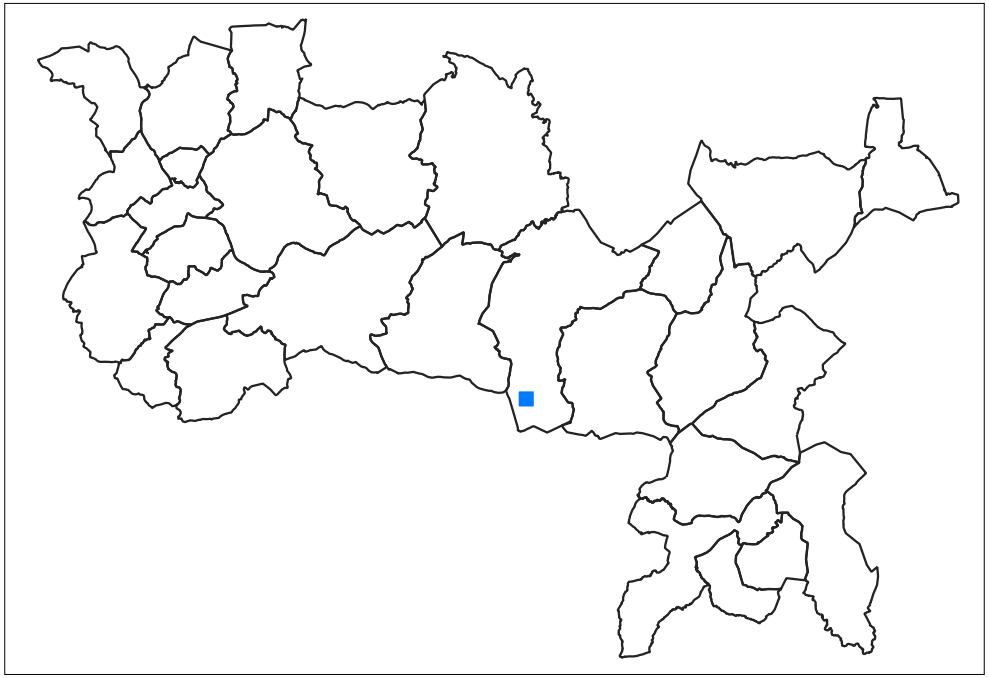

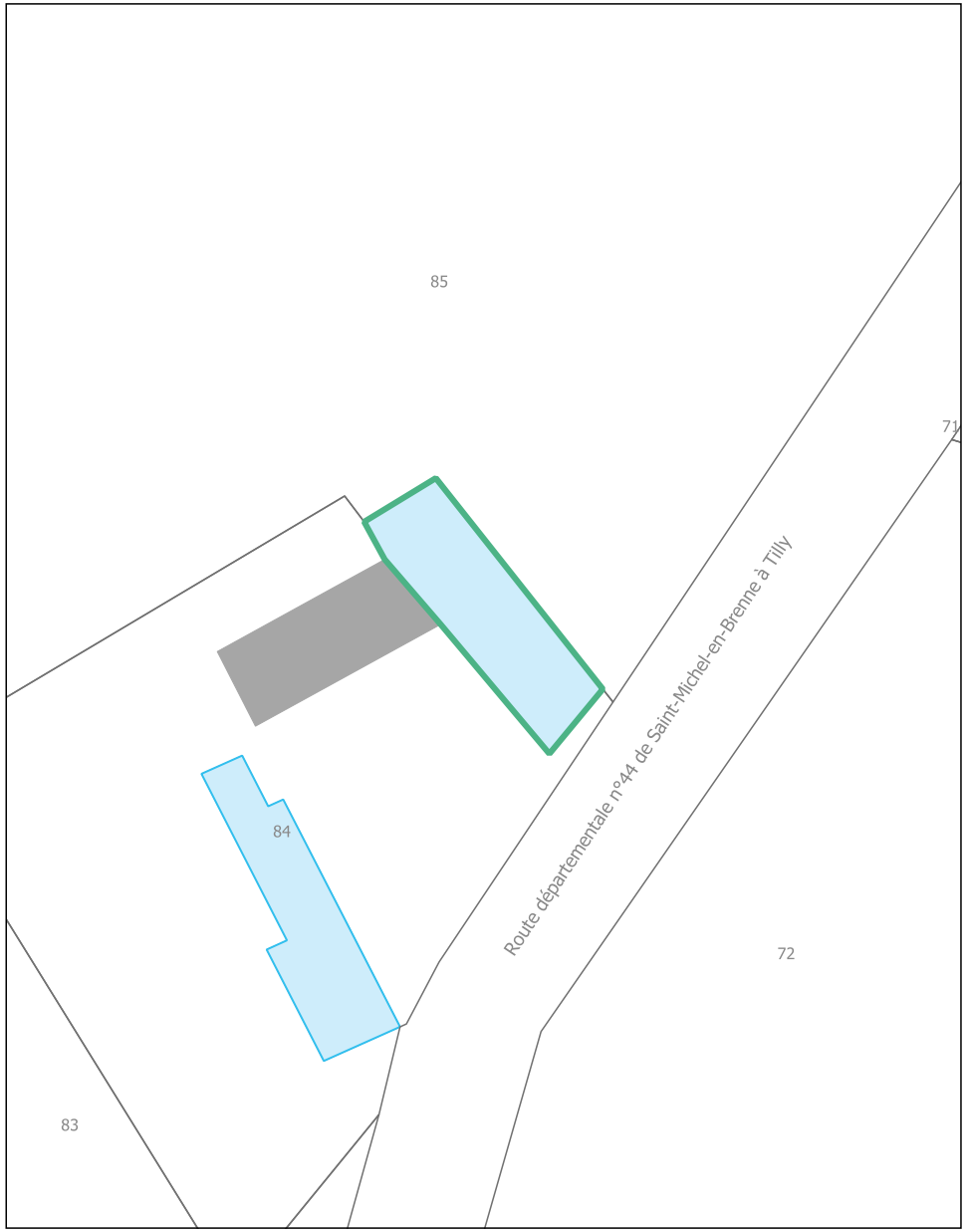

Communauté de Communes
Brenne - Val de Creuse

Commune de Ciron

Cir-77

Lieu-dit : LES DESCENDS

Parcelle(s) : BD0032

Surface du bâti :
491.09 m²

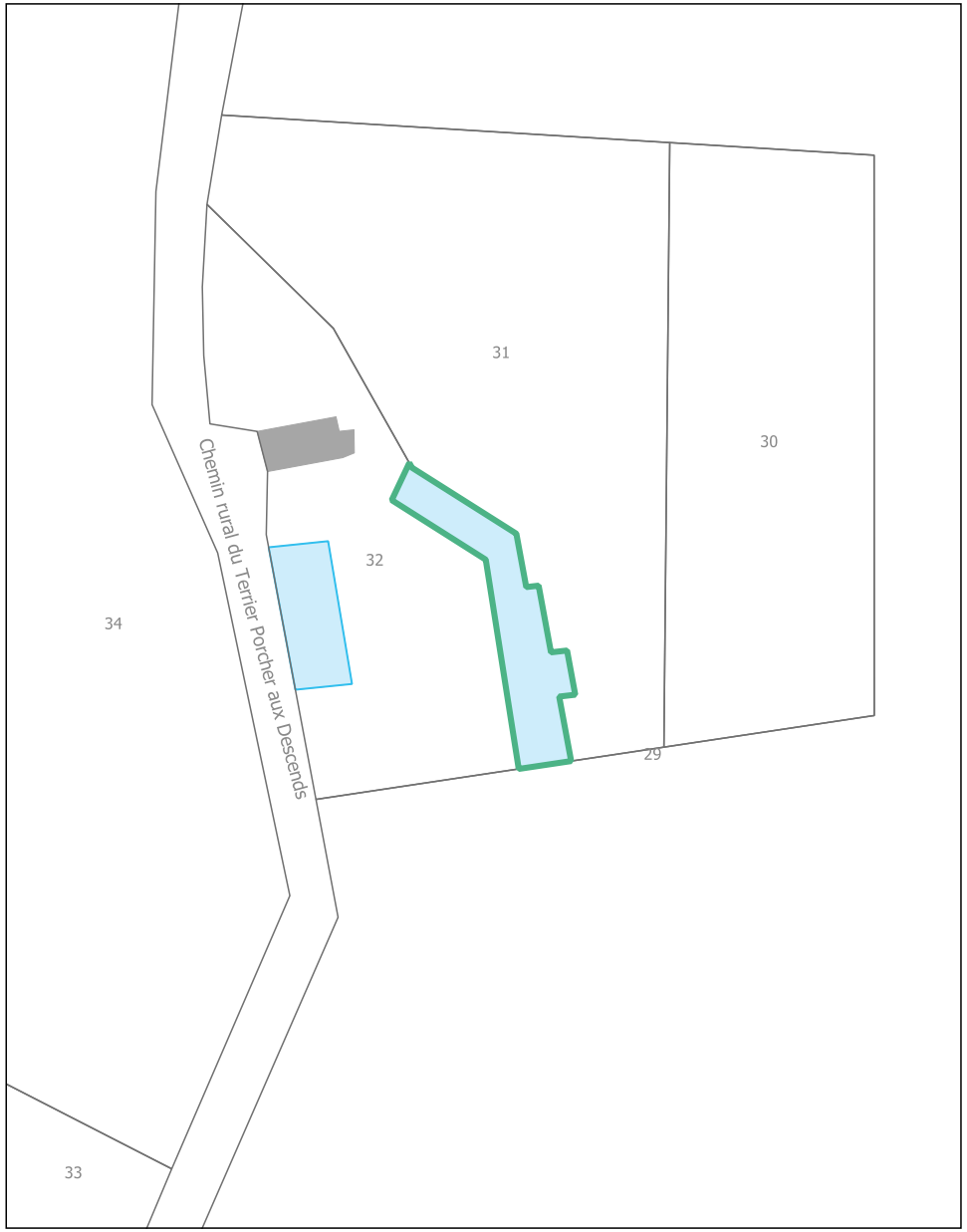

Présence de réseaux : oui

Présence d'une exploitation agricole : non

Destinations / sous-destinations autorisées :

- logement
- hébergement
- activité de service où s'effectue l'accueil d'une clientèle
- artisanat et commerces de détails
- hébergement hôtelier et touristique

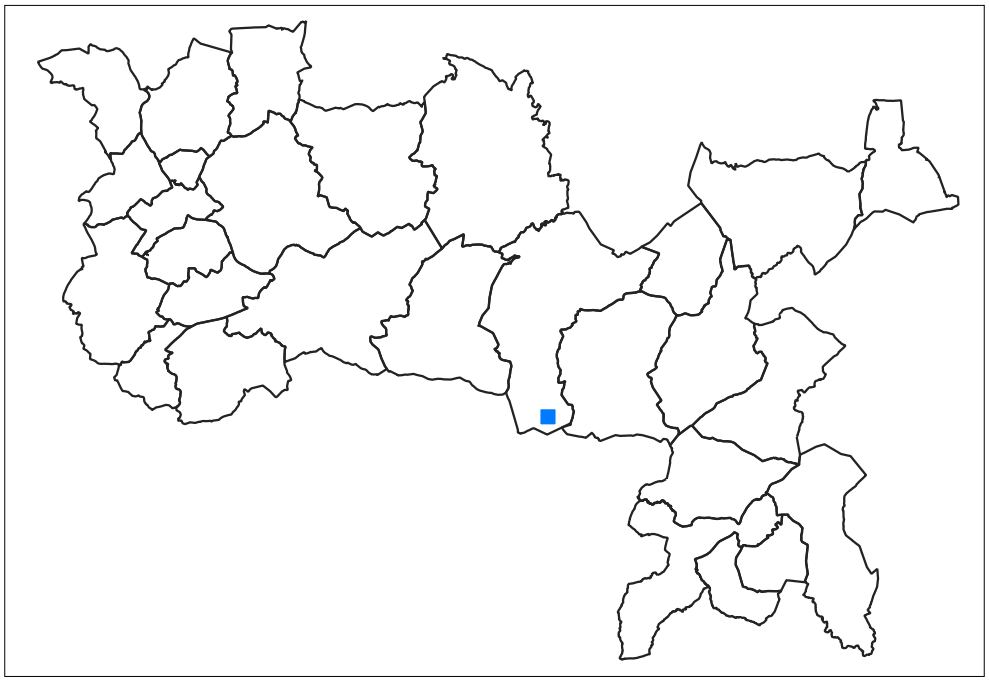

Communauté de Communes
Brenne - Val de Creuse

Commune de Ciron

Cir-78

Lieu-dit : LES DESCENDS

Parcelle(s) : BD0032

Surface du bâti :
260.67 m²

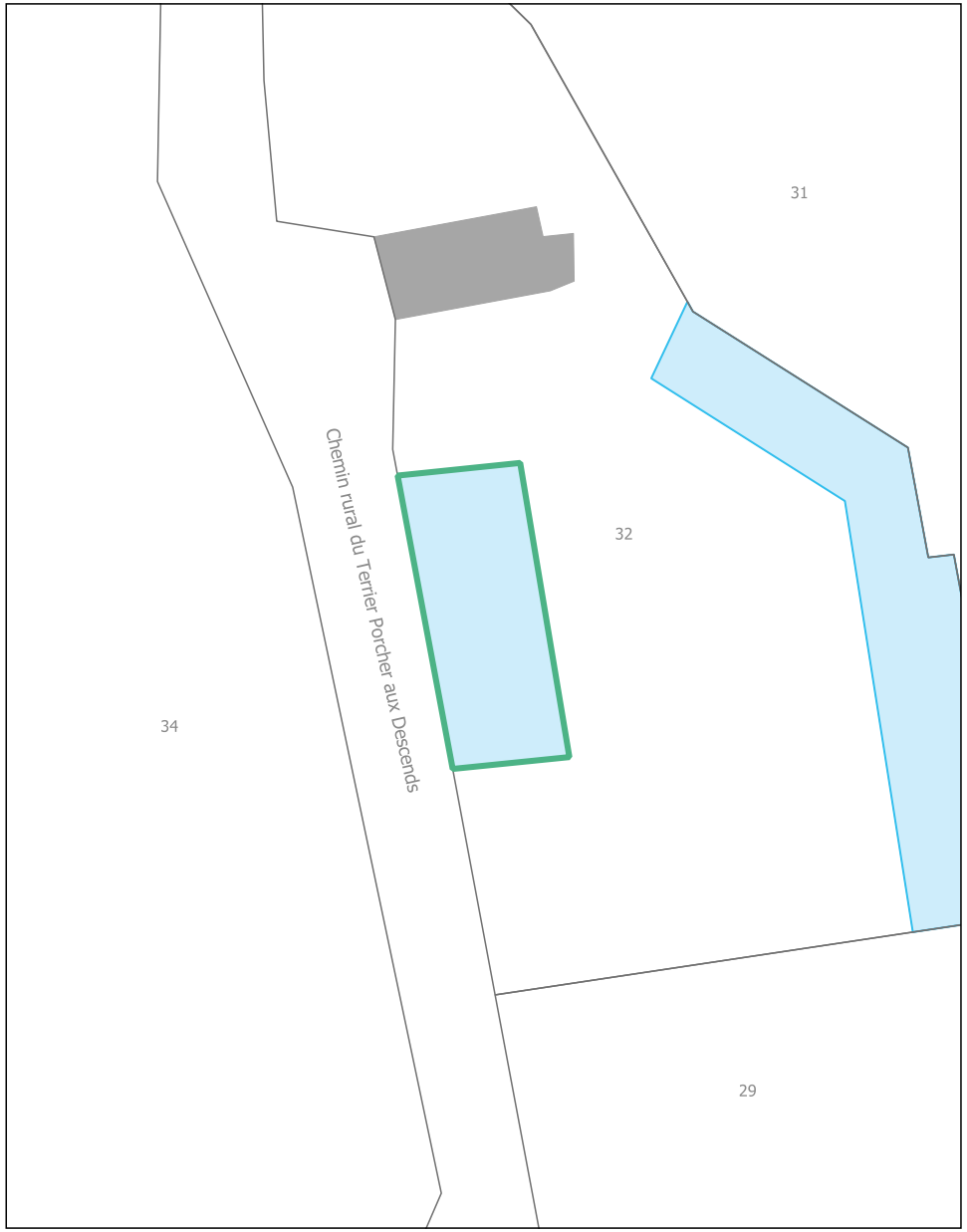

Présence de réseaux : oui

Présence d'une exploitation agricole : non

Destinations / sous-destinations autorisées :

- logement
- hébergement
- activité de service où s'effectue l'accueil d'une clientèle
- artisanat et commerces de détails
- hébergement hôtelier et touristique

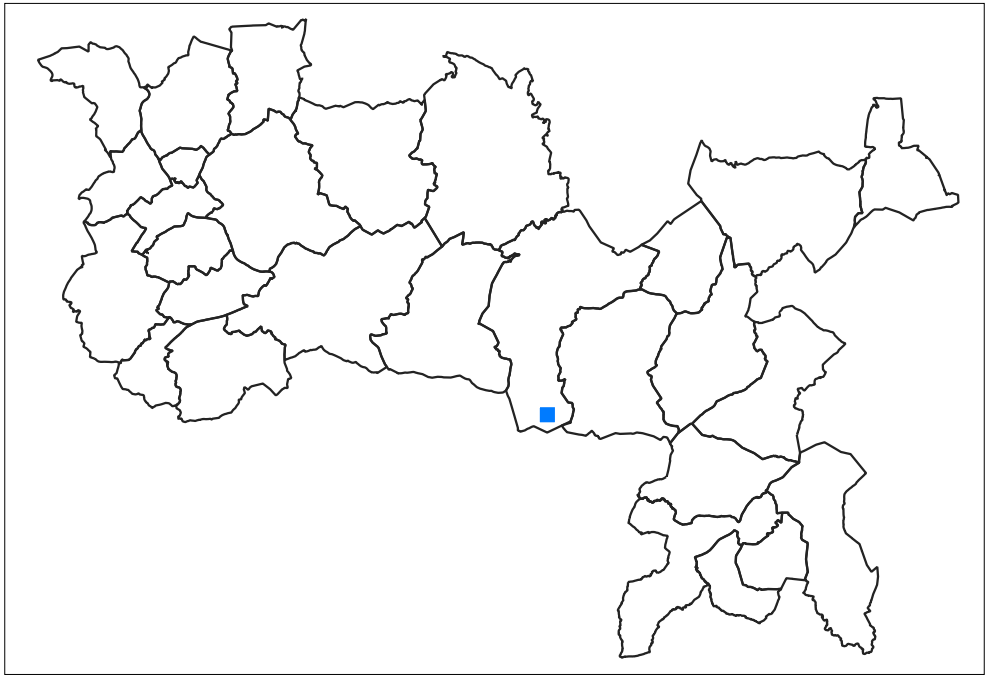

Communauté de Communes
Brenne - Val de Creuse

Commune de Ciron

Cir-79

Lieu-dit : LES MOGNAISES

Parcelle(s) : AC0142 - AC0146

Surface du bâti :
960.71 m²

Présence de réseaux : oui

Présence d'une exploitation agricole : non

Destinations / sous-destinations autorisées :

- logement
- hébergement
- activité de service où s'effectue l'accueil d'une clientèle
- artisanat et commerces de détails
- hébergement hôtelier et touristique

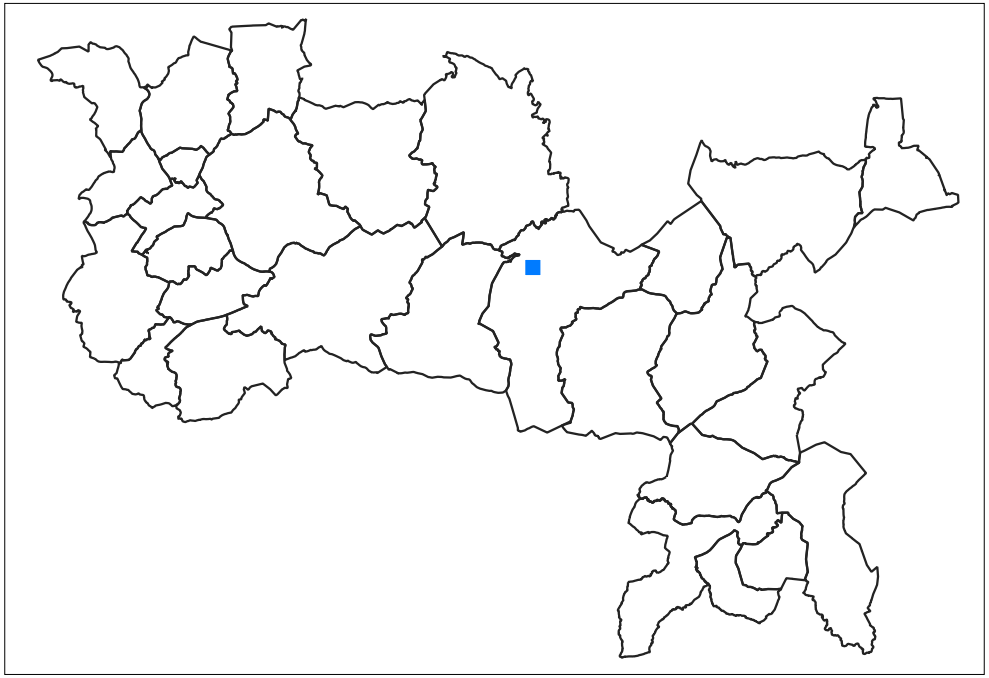

Communauté de Communes
Brenne - Val de Creuse

Commune de Ciron

Cir-80

Lieu-dit : VAUNIER

Parcelle(s) : AC0041 - AC0042

Surface du bâti :
85.79 m²

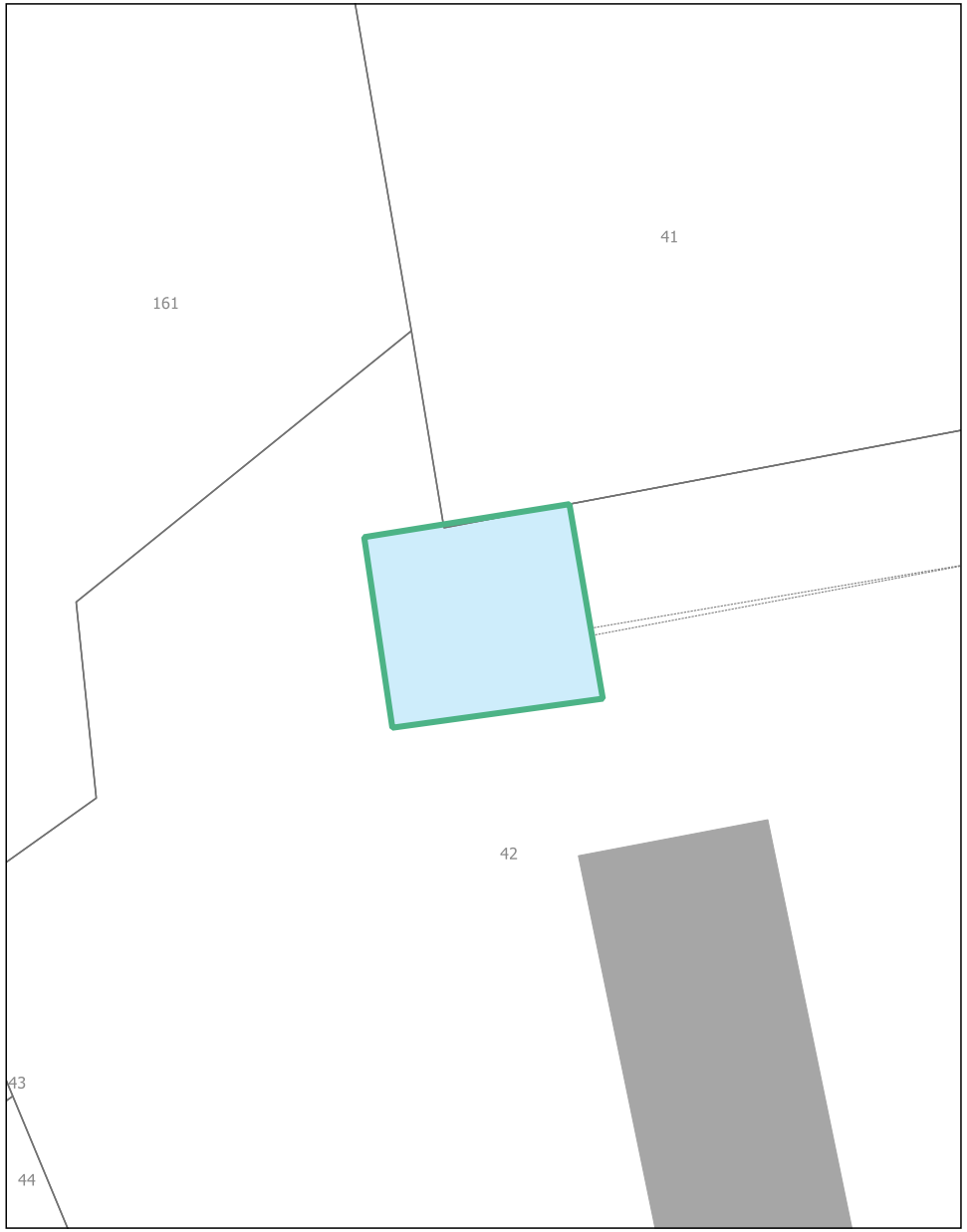

Présence de réseaux : oui

Présence d'une exploitation agricole : non

Destinations / sous-destinations autorisées :

- logement
- hébergement
- activité de service où s'effectue l'accueil d'une clientèle
- artisanat et commerces de détails
- hébergement hôtelier et touristique

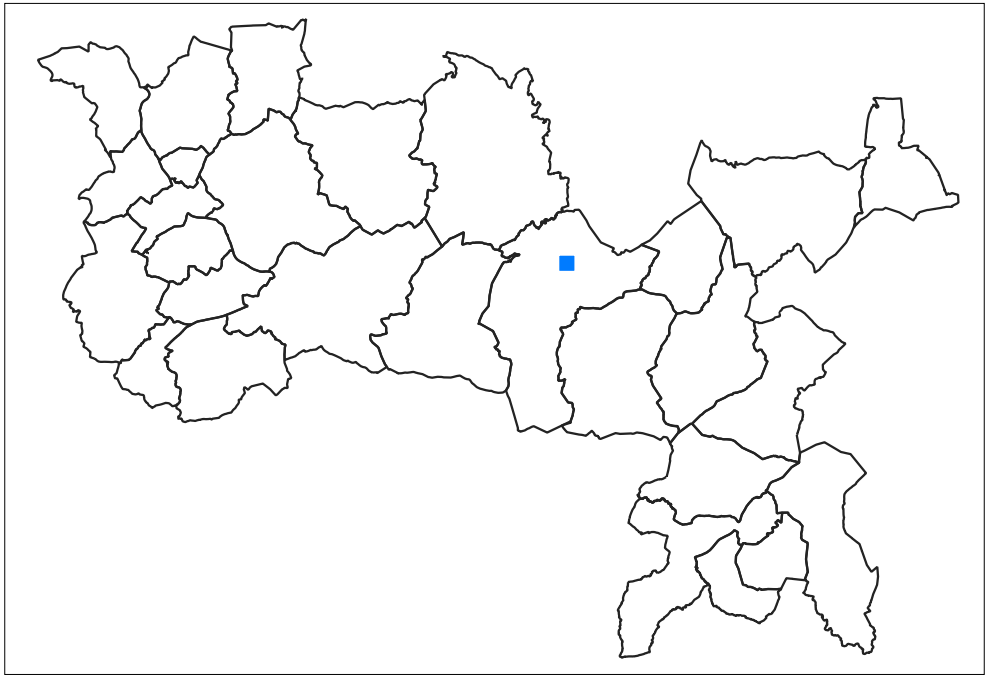

Communauté de Communes
Brenne - Val de Creuse

Commune de Ciron

Cir-81

Lieu-dit : AZAY

Parcelle(s) : AN0034

Surface du bâti :
481.42 m²

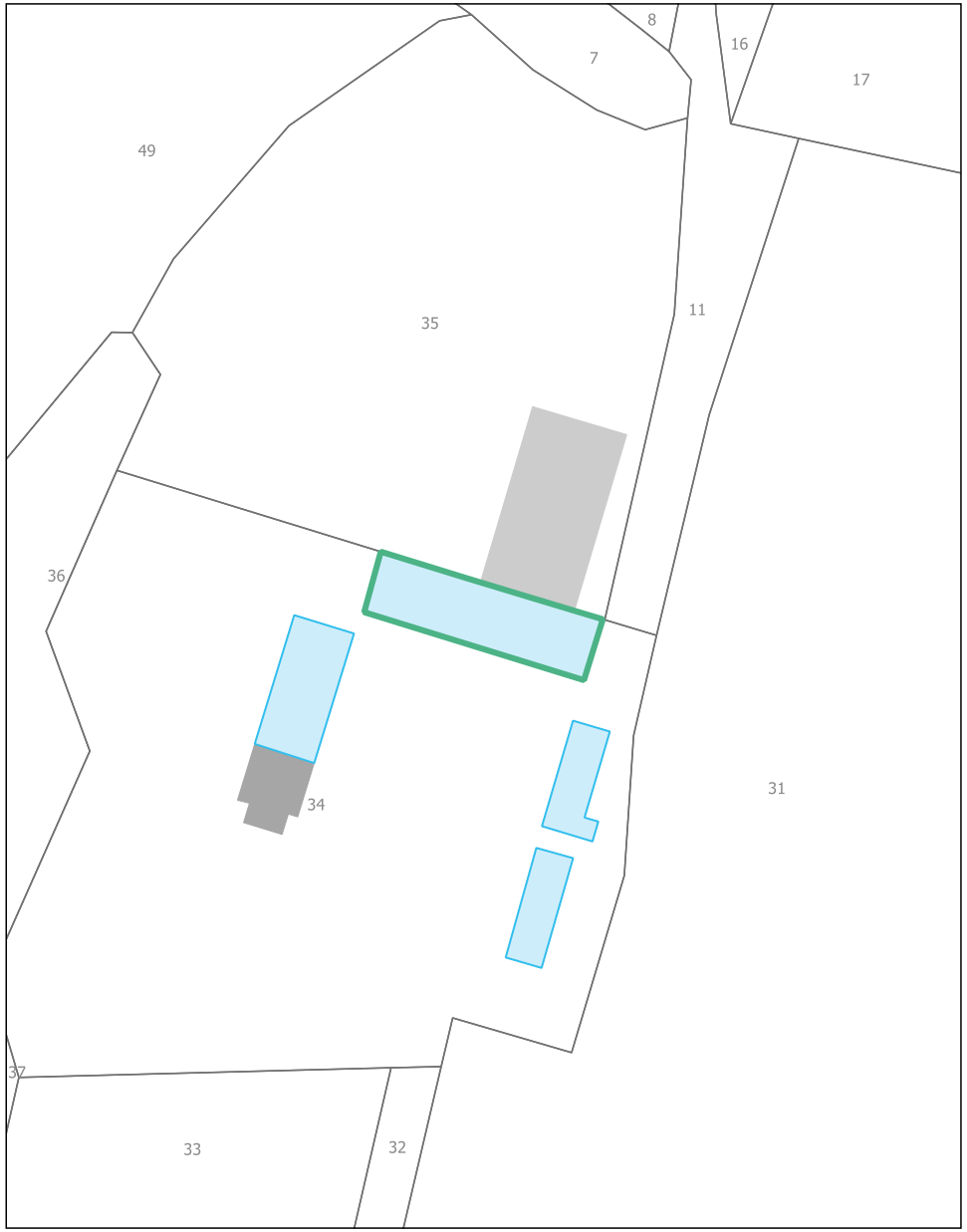

Présence de réseaux : oui

Présence d'une exploitation agricole : non

Destinations / sous-destinations autorisées :

- logement
- hébergement
- activité de service où s'effectue l'accueil d'une clientèle
- artisanat et commerces de détails
- hébergement hôtelier et touristique

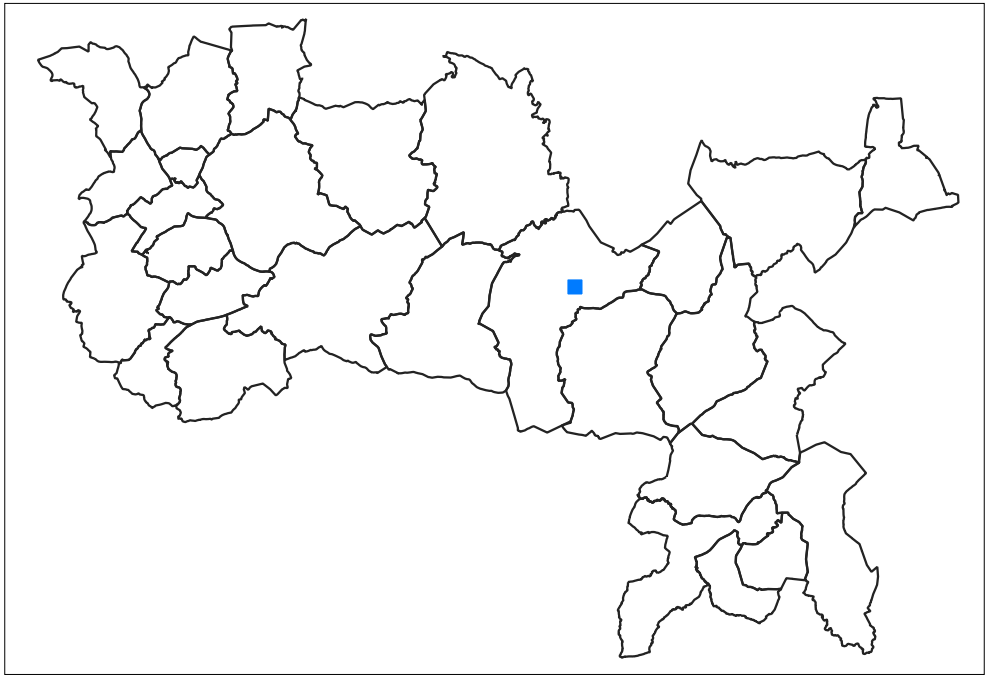

Communauté de Communes
Brenne - Val de Creuse

Commune de Ciron

Cir-82

Lieu-dit : LA COTE-BRAUD

Parcelle(s) : AS0083 - AS0084

Surface du bâti :
801.02 m²

Présence de réseaux : oui

Présence d'une exploitation agricole : non

Destinations / sous-destinations autorisées :

- logement
- hébergement
- activité de service où s'effectue l'accueil d'une clientèle
- artisanat et commerces de détails
- hébergement hôtelier et touristique

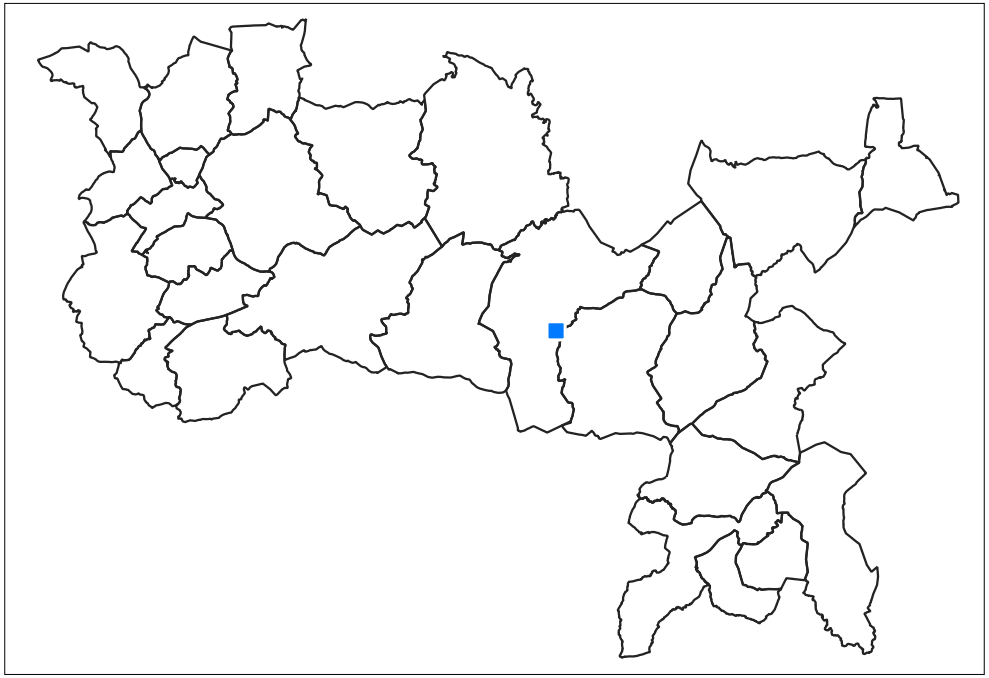

Communauté de Communes
Brenne - Val de Creuse

Commune de Ciron

Cir-83

Lieu-dit : LA MENAGERIE

Parcelle(s) : AX0130 - AX0131

Surface du bâti :
323.74 m²

Présence de réseaux : oui

Présence d'une exploitation agricole : non

Destinations / sous-destinations autorisées :

- logement
- hébergement
- artisanat et commerces de détails
- hébergement hôtelier et touristique
- activité de service où s'effectue l'accueil d'une clientèle

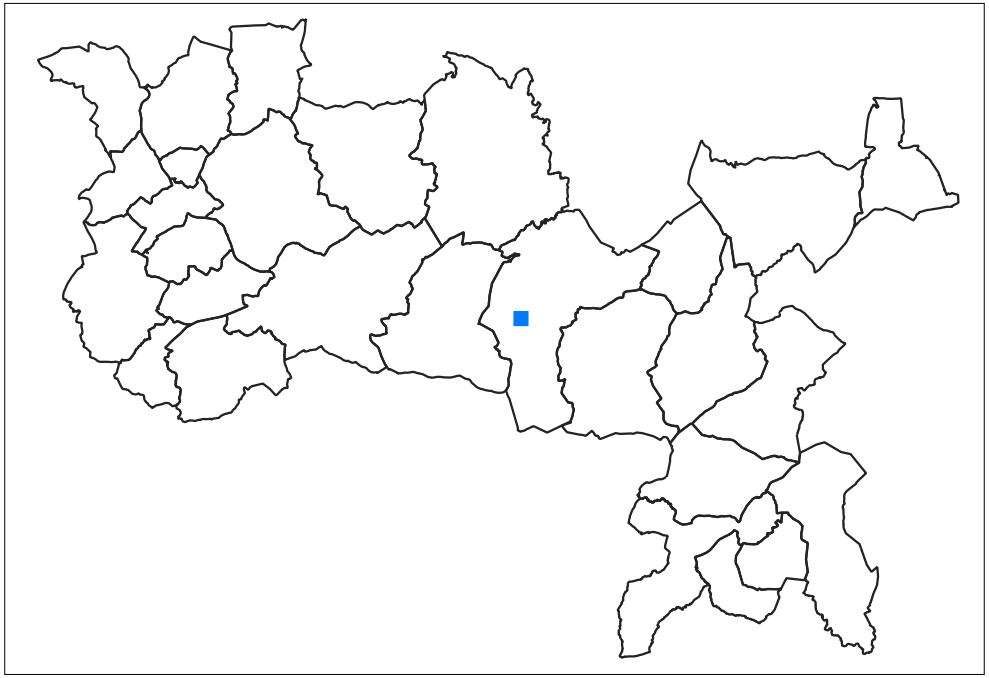

Communauté de Communes
Brenne - Val de Creuse

Commune de Ciron

Cir-84

Lieu-dit : ROMEFORT

Parcelle(s) : AZ0046

Surface du bâti :
117.24 m²

Présence de réseaux : oui

Présence d'une exploitation agricole : non

Destinations / sous-destinations autorisées :

- logement
- hébergement
- activité de service où s'effectue l'accueil d'une clientèle
- artisanat et commerces de détails
- hébergement hôtelier et touristique

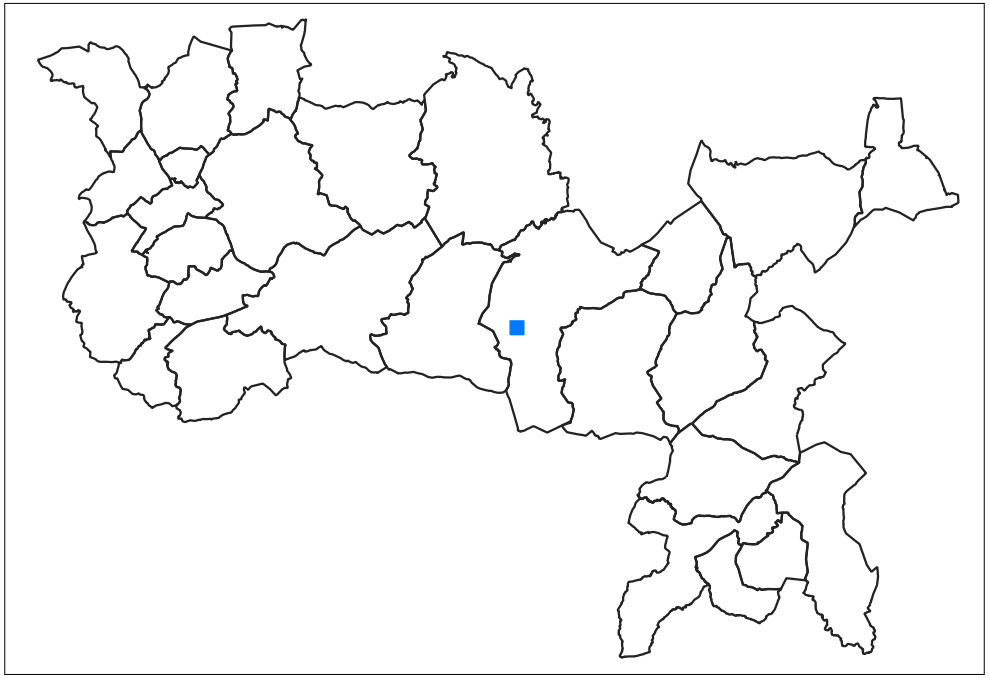

Communauté de Communes
Brenne - Val de Creuse

Commune de Ciron

Cir-85

Lieu-dit : LE TERRIER-PORCHER

Parcelle(s) : BD0055 - BD0056

Surface du bâti :
81.25 m²

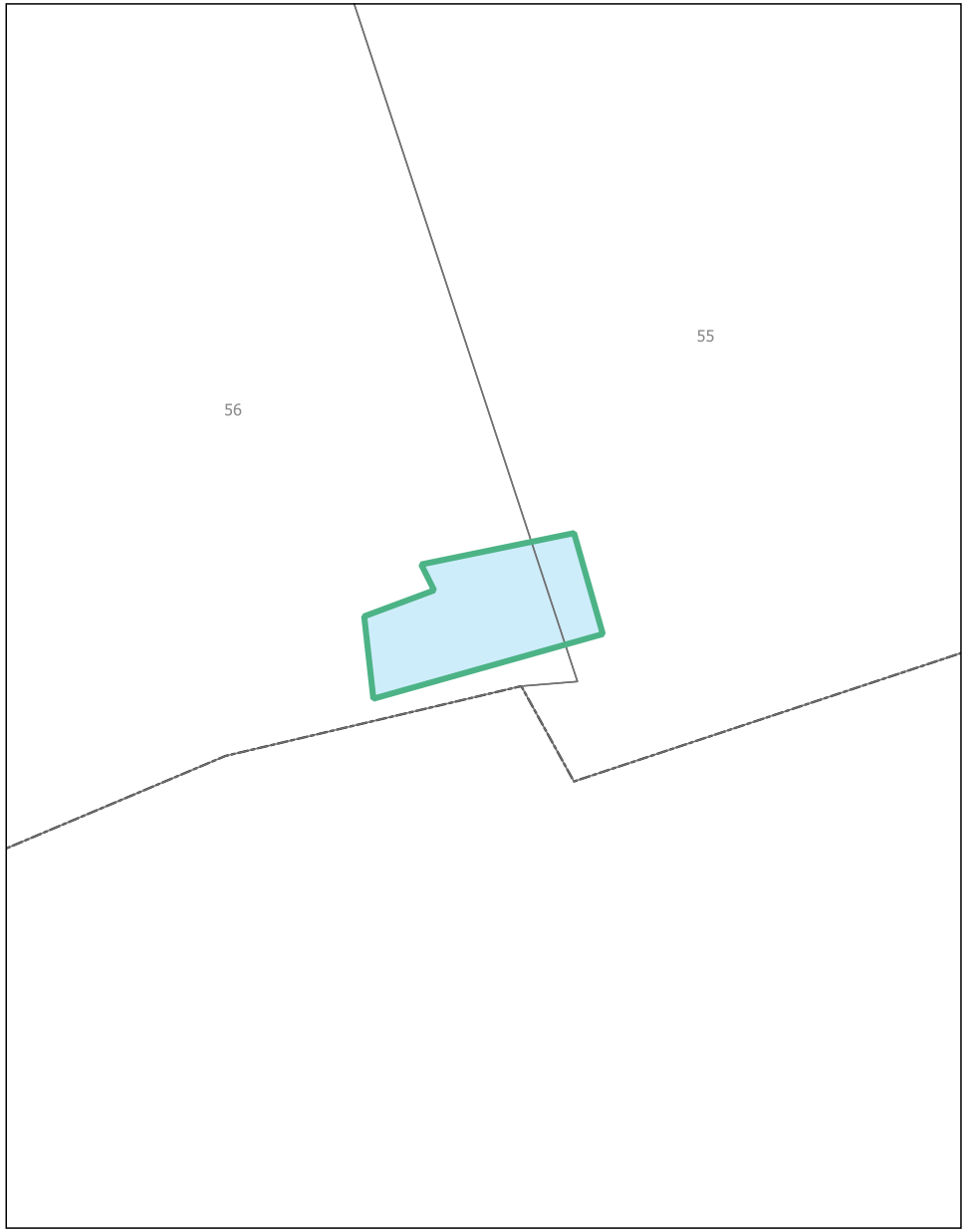

Présence de réseaux : oui

Présence d'une exploitation agricole : non

Destinations / sous-destinations autorisées :

- logement
- hébergement
- artisanat et commerces de détails
- hébergement hôtelier et touristique
- activité de service où s'effectue l'accueil d'une clientèle

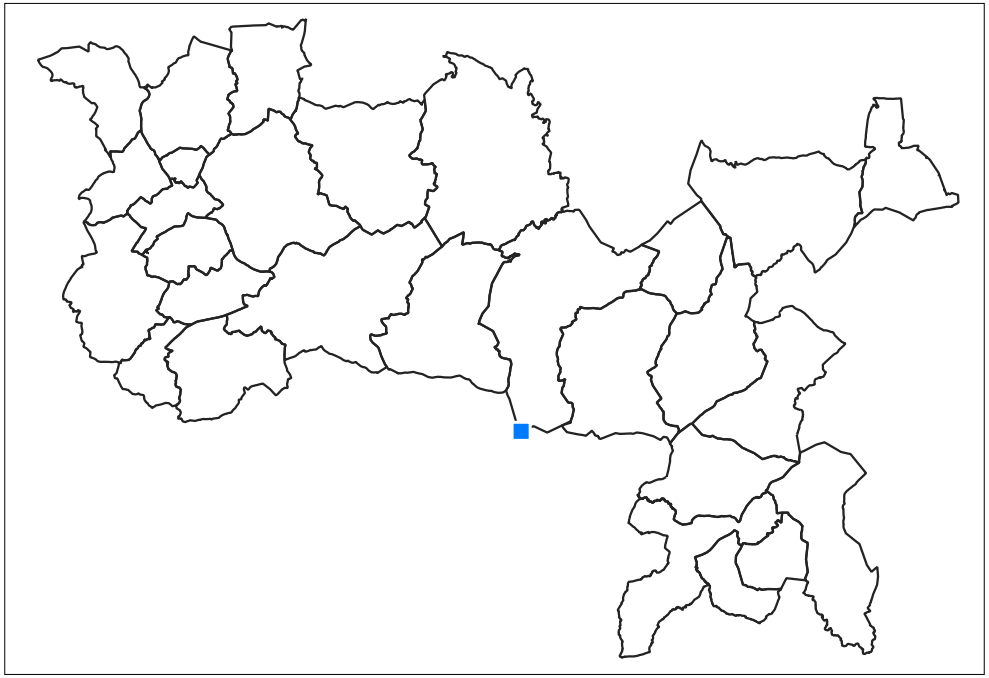

Communauté de Communes
Brenne - Val de Creuse

Commune de Ciron

Cir-86

Lieu-dit : LE BOURG

Parcelle(s) : AT0059

Surface du bâti :
386.67 m²

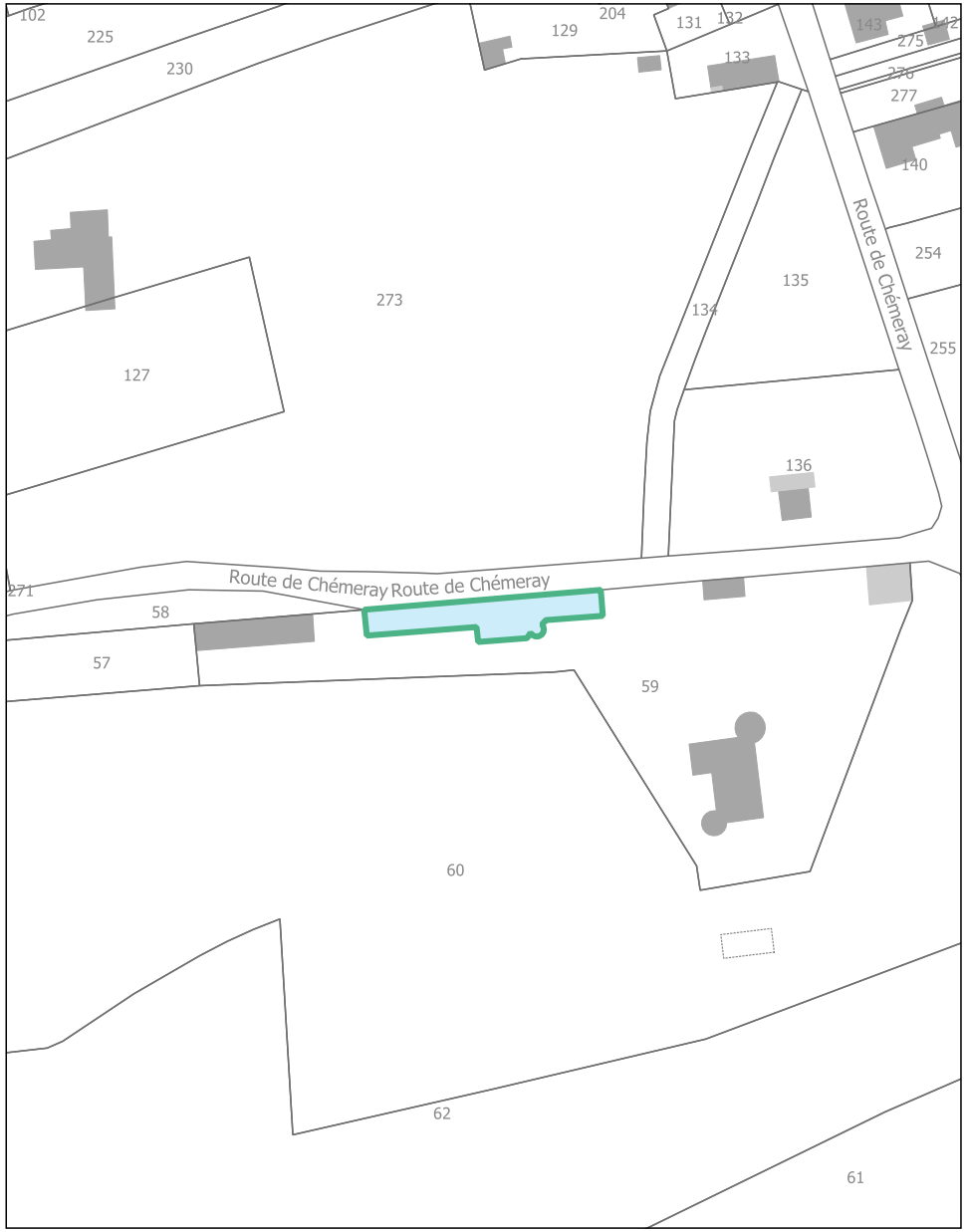

Présence de réseaux : oui

Présence d'une exploitation agricole : non

Destinations / sous-destinations autorisées :

- logement
- hébergement
- activité de service où s'effectue l'accueil d'une clientèle
- artisanat et commerces de détails
- hébergement hôtelier et touristique

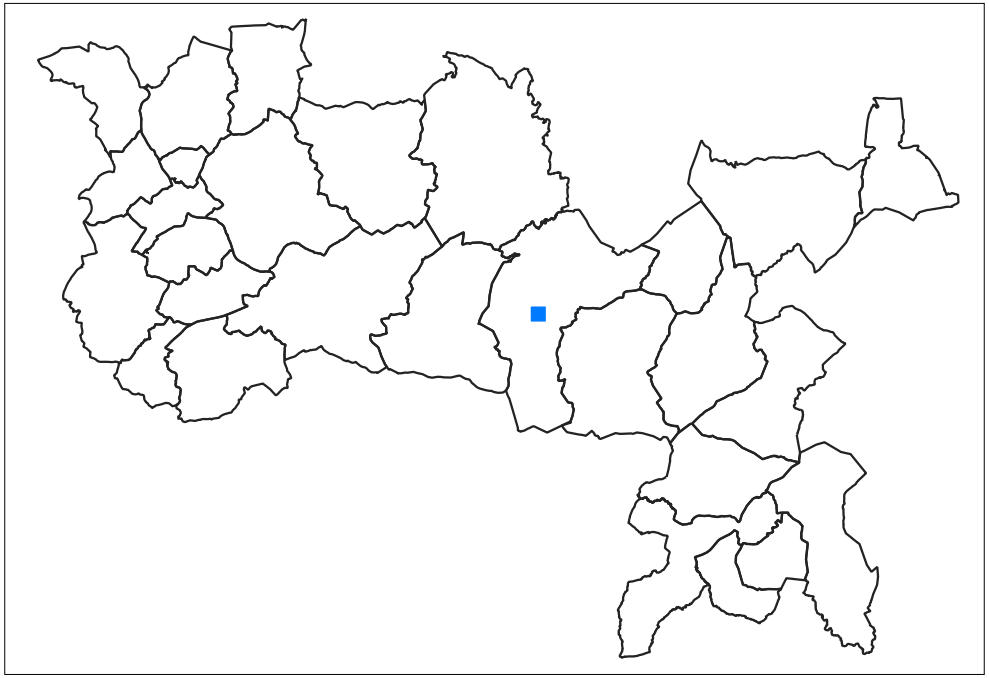

Communauté de Communes
Brenne - Val de Creuse

Commune de Ciron

Cir-87

Lieu-dit :

Parcelle(s) :

Surface du bâti :
230.67 m²

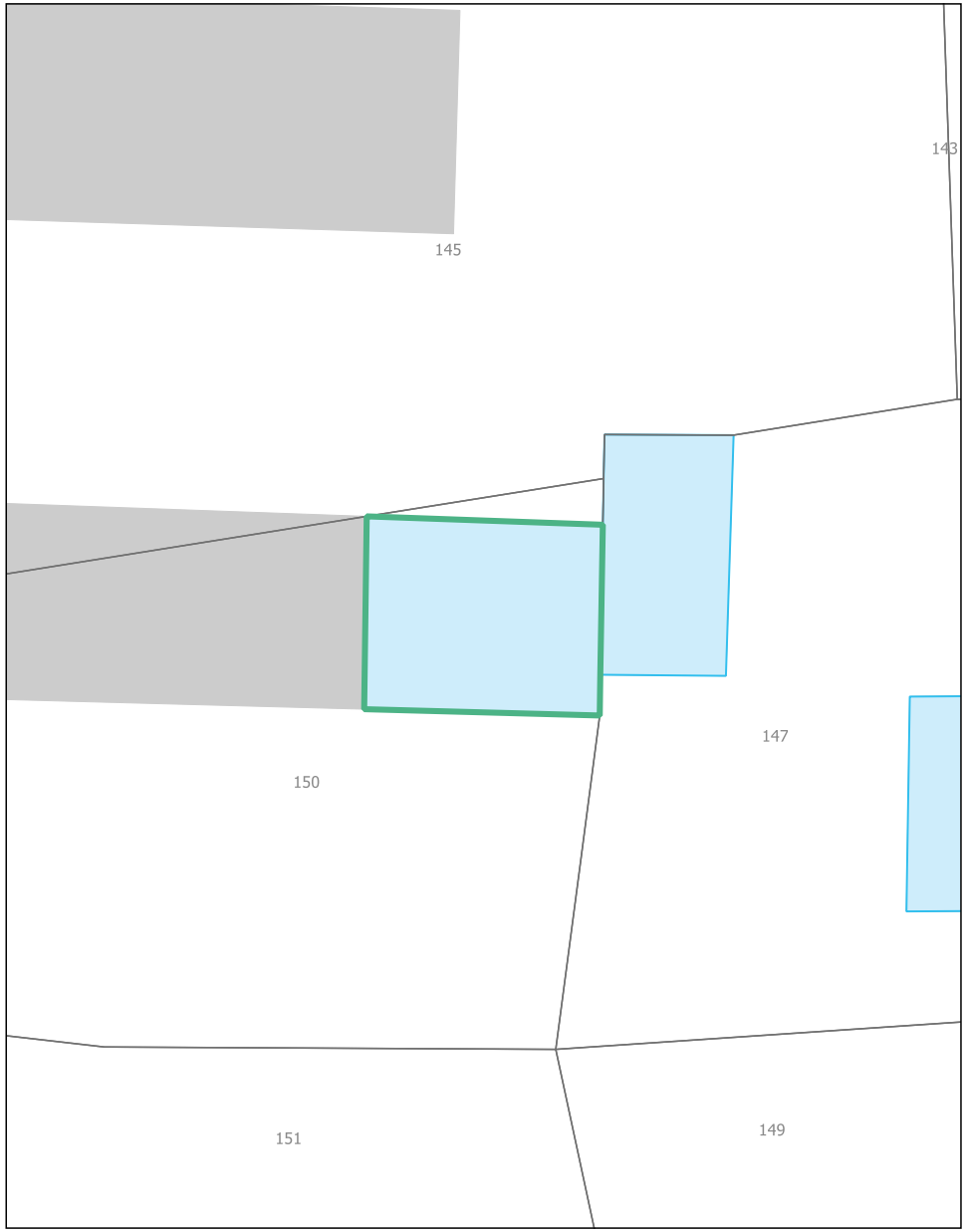

Présence de réseaux : oui

Présence d'une exploitation agricole : non

Destinations / sous-destinations autorisées :

- logement
- hébergement
- activité de service où s'effectue l'accueil d'une clientèle
- artisanat et commerces de détails
- hébergement hôtelier et touristique

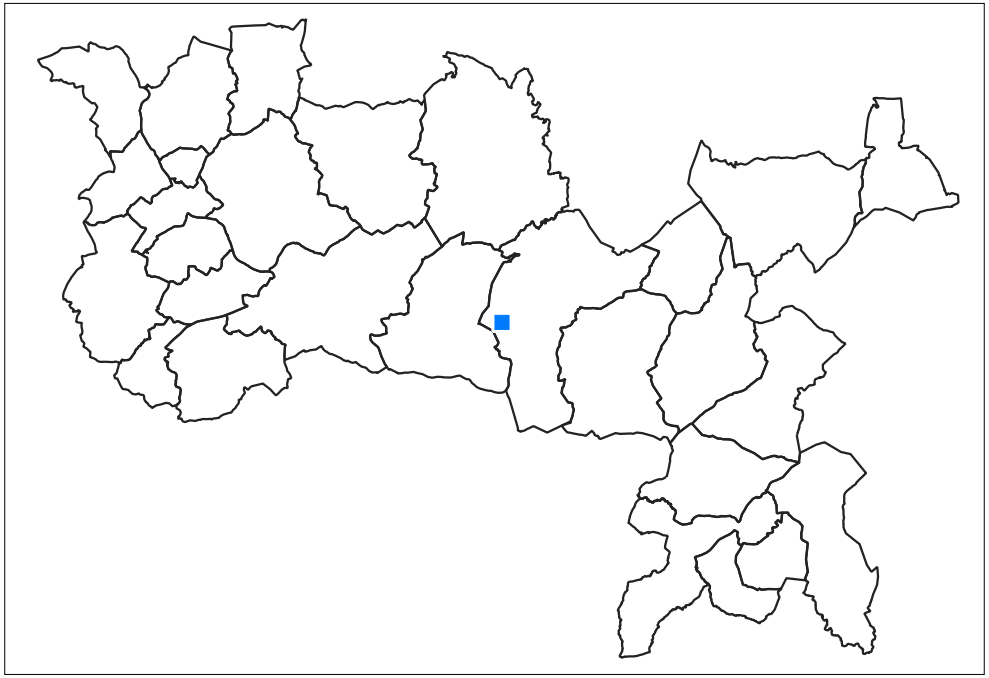

Communauté de Communes
Brenne - Val de Creuse

Commune de Concremiers

Conc-01

Lieu-dit : ROLNIER

Parcelle(s) : AH0055

Surface du bâti :
317.8 m²

Présence de réseaux : oui

Présence d'une exploitation agricole : non

Destinations / sous-destinations autorisées :

- logement
- hébergement
- artisanat et commerces de détails
- hébergement hôtelier et touristique
- activité de service où s'effectue l'accueil d'une clientèle

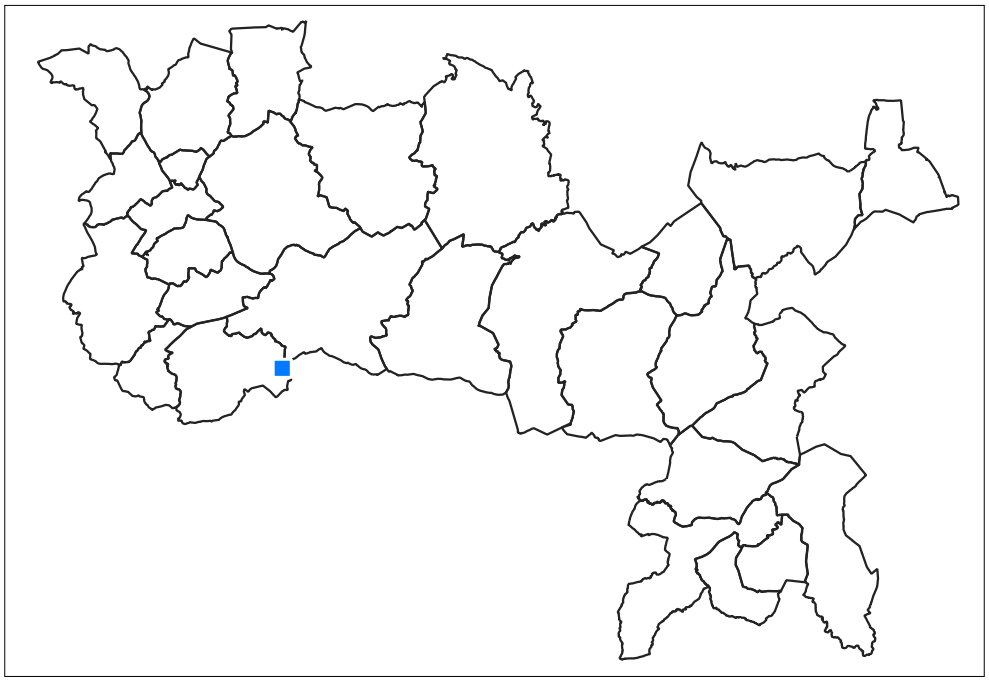

Communauté de Communes
Brenne - Val de Creuse

Commune de Concremiers

Conc-02

Lieu-dit : ROLNIER

Parcelle(s) : AH0055

Surface du bâti :
84.24 m²

Présence de réseaux : oui

Présence d'une exploitation agricole : non

Destinations / sous-destinations autorisées :

- logement
- hébergement
- activité de service où s'effectue l'accueil d'une clientèle
- artisanat et commerces de détails
- hébergement hôtelier et touristique

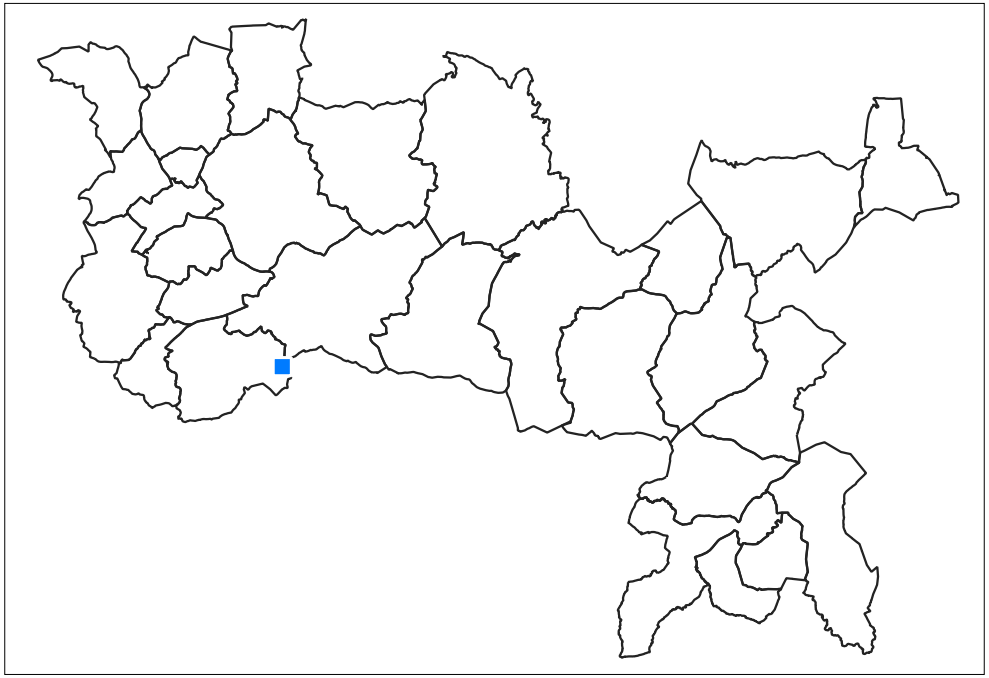

Communauté de Communes
Brenne - Val de Creuse

Commune de Concremiers

Conc-03

Lieu-dit : ROCHE

Parcelle(s) : AI0091

Surface du bâti :
199.95 m²

Présence de réseaux : oui

Présence d'une exploitation agricole : non

Destinations / sous-destinations autorisées :

- logement
- hébergement
- artisanat et commerces de détails
- hébergement hôtelier et touristique
- activité de service où s'effectue l'accueil d'une clientèle

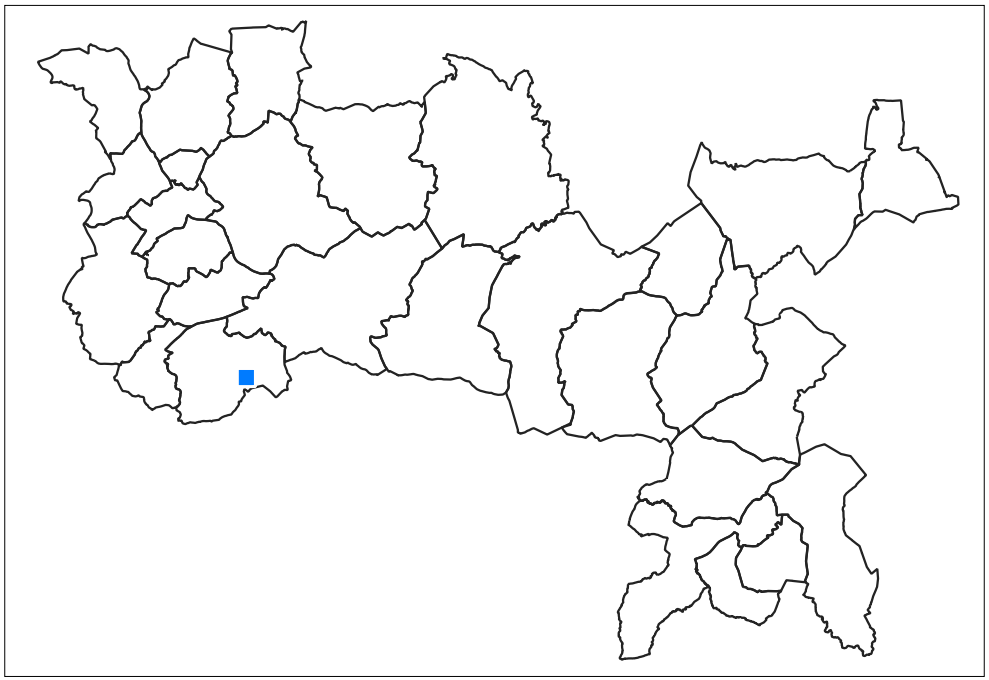

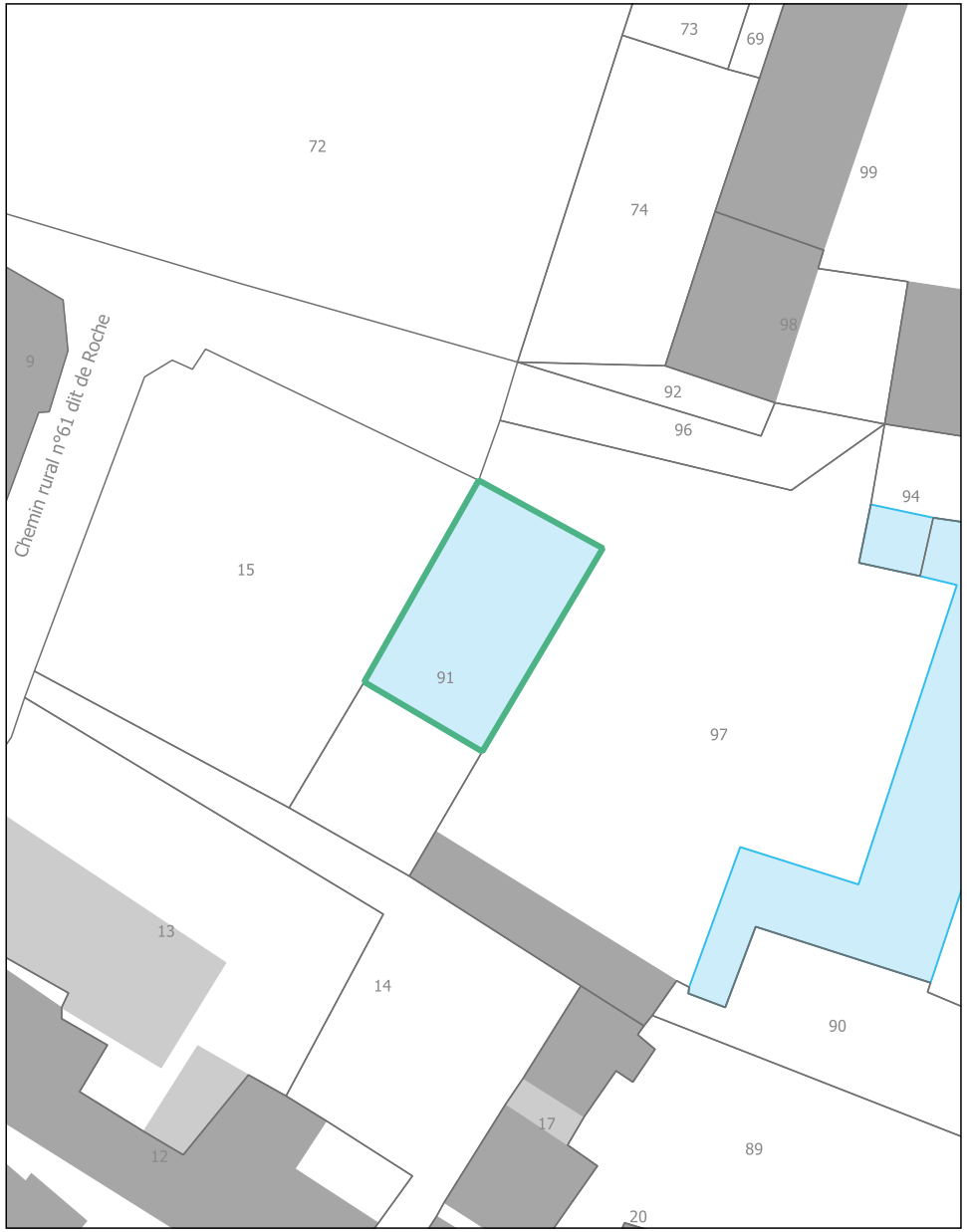

Communauté de Communes
Brenne - Val de Creuse

Commune de Concremiers

Conc-04

Lieu-dit : FORGES

Parcelle(s) : AK0004

Surface du bâti :
178.9 m²

Présence de réseaux : oui

Présence d'une exploitation agricole : non

Destinations / sous-destinations autorisées :

- logement
- hébergement
- activité de service où s'effectue l'accueil d'une clientèle
- artisanat et commerces de détails
- hébergement hôtelier et touristique

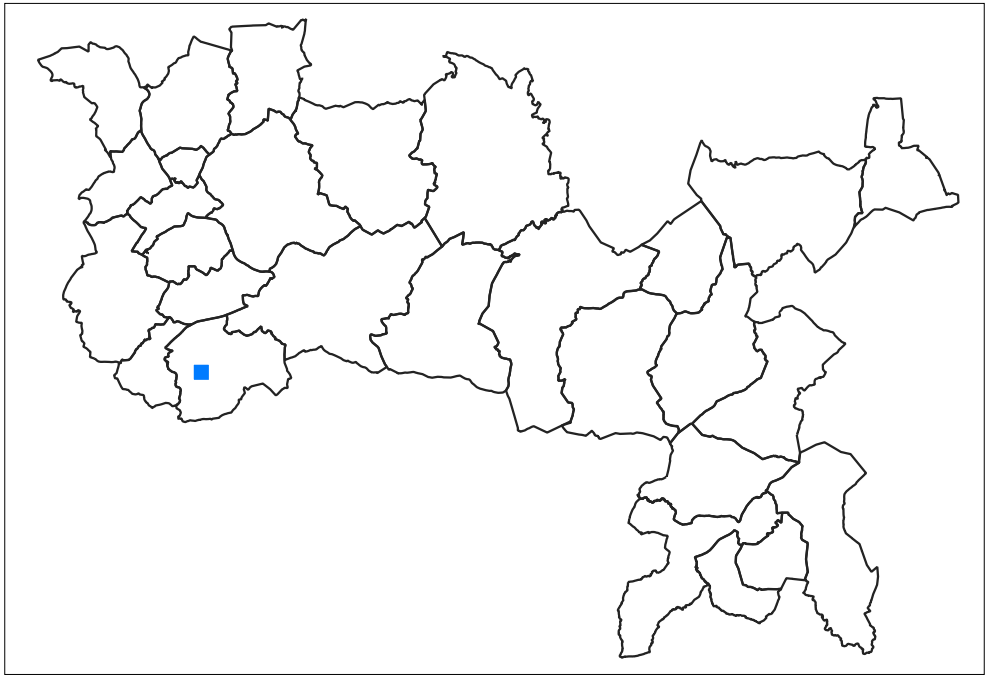

Lieu-dit : LES CHARDONNIERES

Parcelle(s) : AN0100

Surface du bâti :
76.97 m²

Présence de réseaux : oui

Présence d'une exploitation agricole : non

Destinations / sous-destinations autorisées :

- logement
- hébergement
- activité de service où s'effectue l'accueil d'une clientèle
- artisanat et commerces de détails
- hébergement hôtelier et touristique

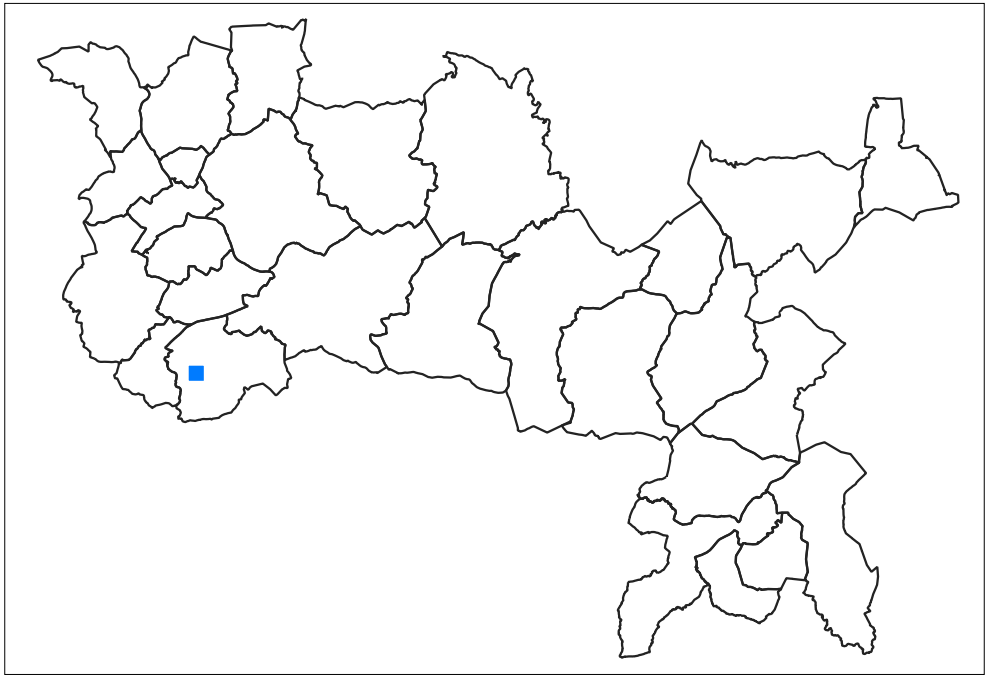

Communauté de Communes
Brenne - Val de Creuse

Commune de Concremiers

Conc-06

Lieu-dit : LES CHARDONNIERES

Parcelle(s) : AN0099

Surface du bâti :
124.03 m²

Présence de réseaux : oui

Présence d'une exploitation agricole : non

Destinations / sous-destinations autorisées :

- logement
- hébergement
- activité de service où s'effectue l'accueil d'une clientèle
- artisanat et commerces de détails
- hébergement hôtelier et touristique

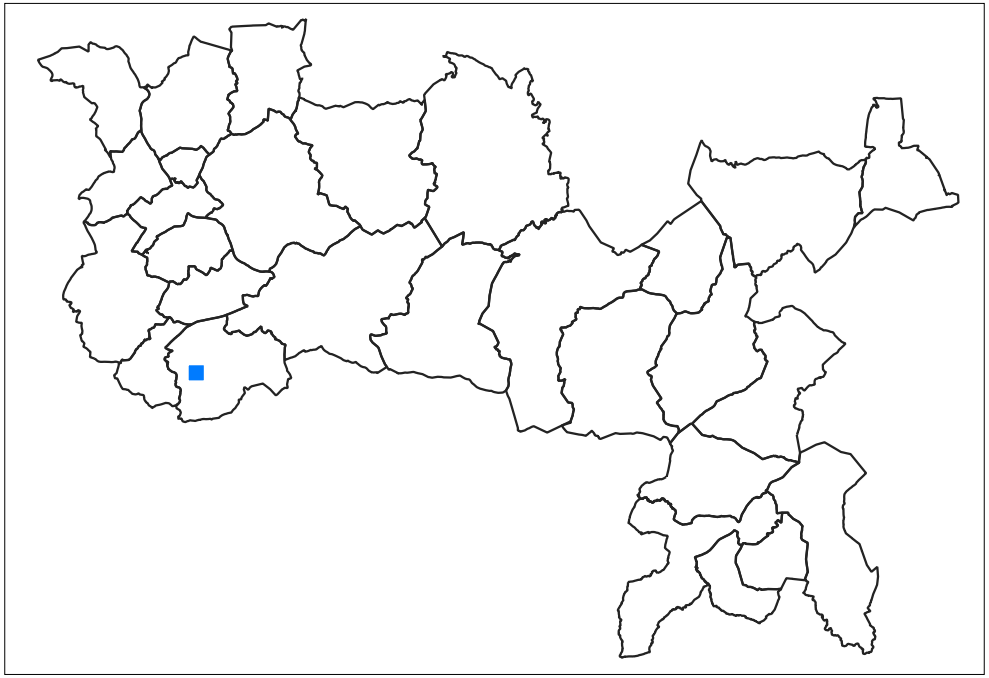

Communauté de Communes
Brenne - Val de Creuse

Commune de Concremiers

Conc-07

Lieu-dit : LES CHARDONNIERES

Parcelle(s) : AN0099

Surface du bâti :
67.78 m²

Présence de réseaux : oui

Présence d'une exploitation agricole : non

Destinations / sous-destinations autorisées :

- logement
- hébergement
- activité de service où s'effectue l'accueil d'une clientèle
- artisanat et commerces de détails
- hébergement hôtelier et touristique

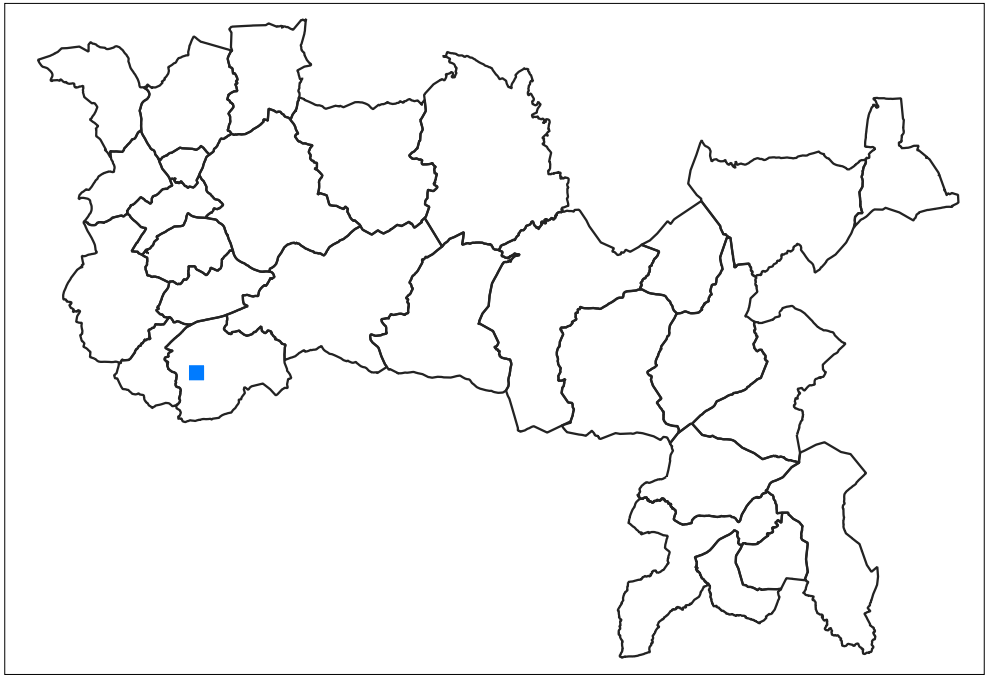

Communauté de Communes
Brenne - Val de Creuse

Commune de Concremiers

Conc-08

Lieu-dit : LES CHARDONNIERES

Parcelle(s) : AN0087

Surface du bâti :
158 m²

Présence de réseaux : oui

Présence d'une exploitation agricole : non

Destinations / sous-destinations autorisées :

- logement
- hébergement
- activité de service où s'effectue l'accueil d'une clientèle
- artisanat et commerces de détails
- hébergement hôtelier et touristique

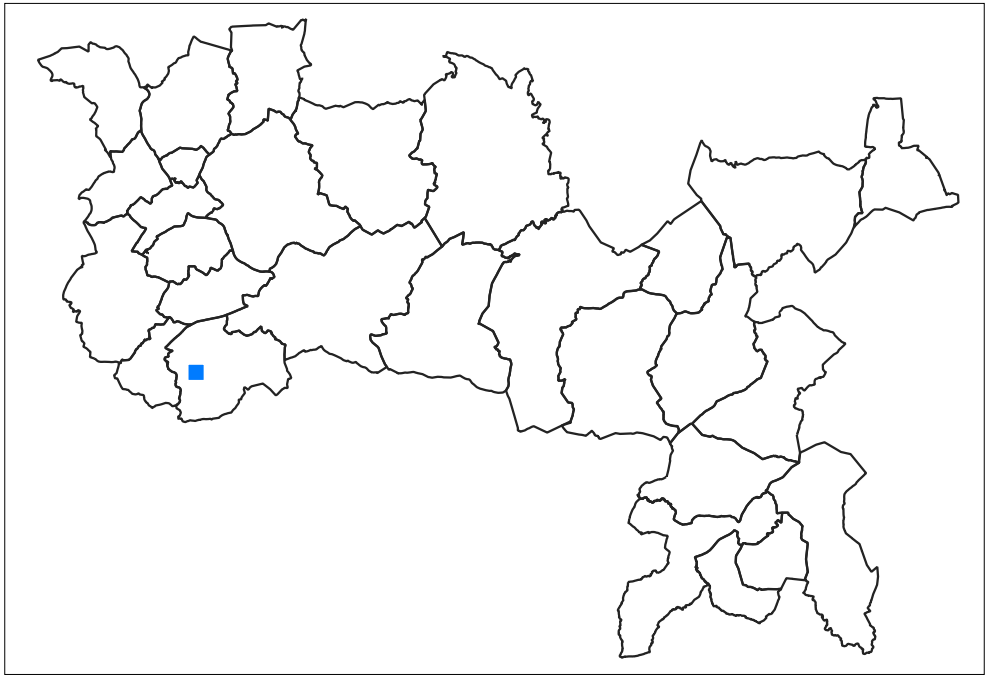

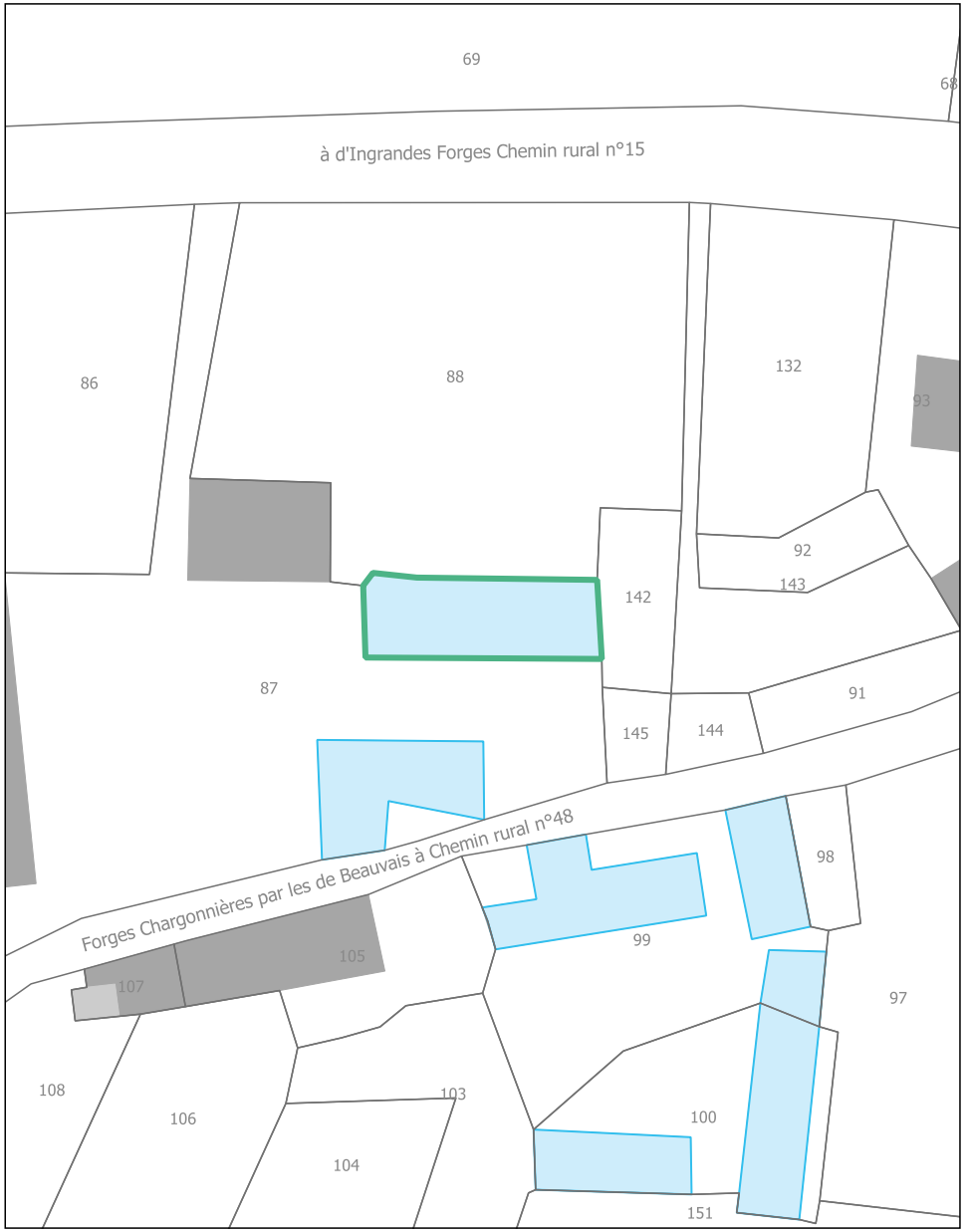

Communauté de Communes
Brenne - Val de Creuse

Commune de Concremiers

Conc-09

Lieu-dit : LES CHARDONNIERES

Parcelle(s) : AN0087

Surface du bâti :
120.88 m²

Présence de réseaux : oui

Présence d'une exploitation agricole : non

Destinations / sous-destinations autorisées :

- logement
- hébergement
- activité de service où s'effectue l'accueil d'une clientèle
- artisanat et commerces de détails
- hébergement hôtelier et touristique

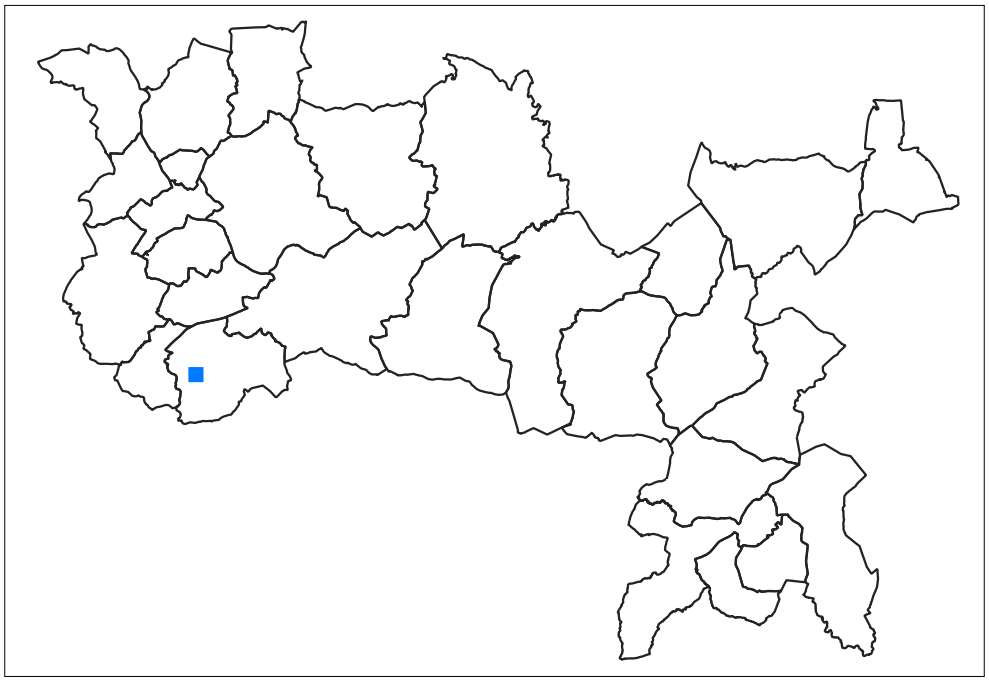

Lieu-dit : SAUZOUR

Parcelle(s) : ZC0038

Surface du bâti :
176.46 m²

Présence de réseaux : oui

Présence d'une exploitation agricole : non

Destinations / sous-destinations autorisées :

- logement
- hébergement
- artisanat et commerces de détails
- hébergement hôtelier et touristique
- activité de service où s'effectue l'accueil d'une clientèle

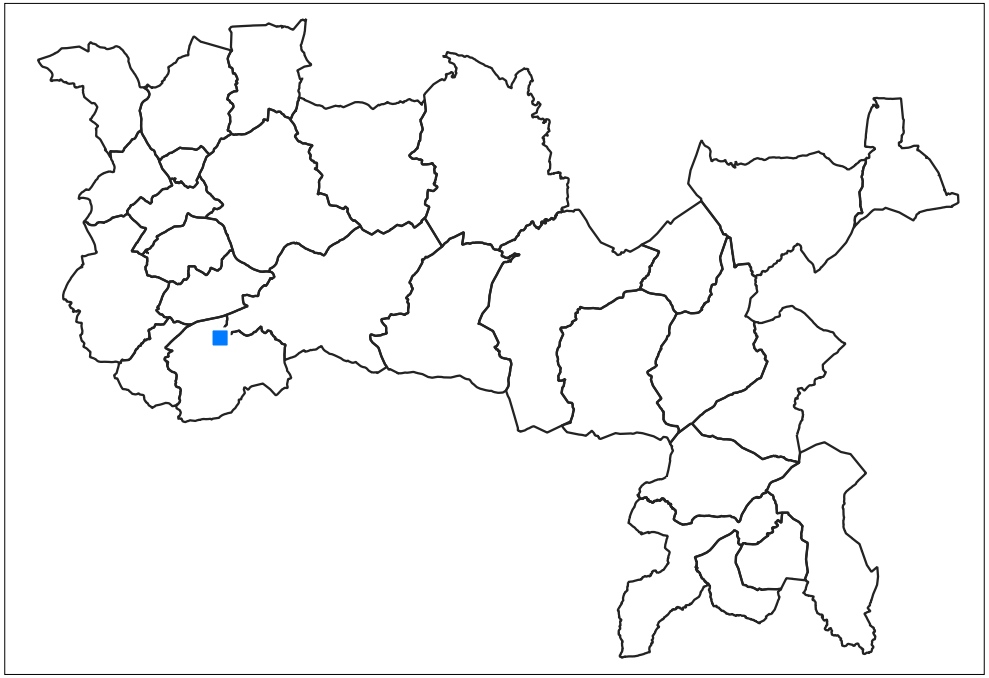

Communauté de Communes
Brenne - Val de Creuse

Commune de Concremiers

Conc-11

Lieu-dit : SAUZOUR

Parcelle(s) : ZC0038

Surface du bâti :
243.09 m²

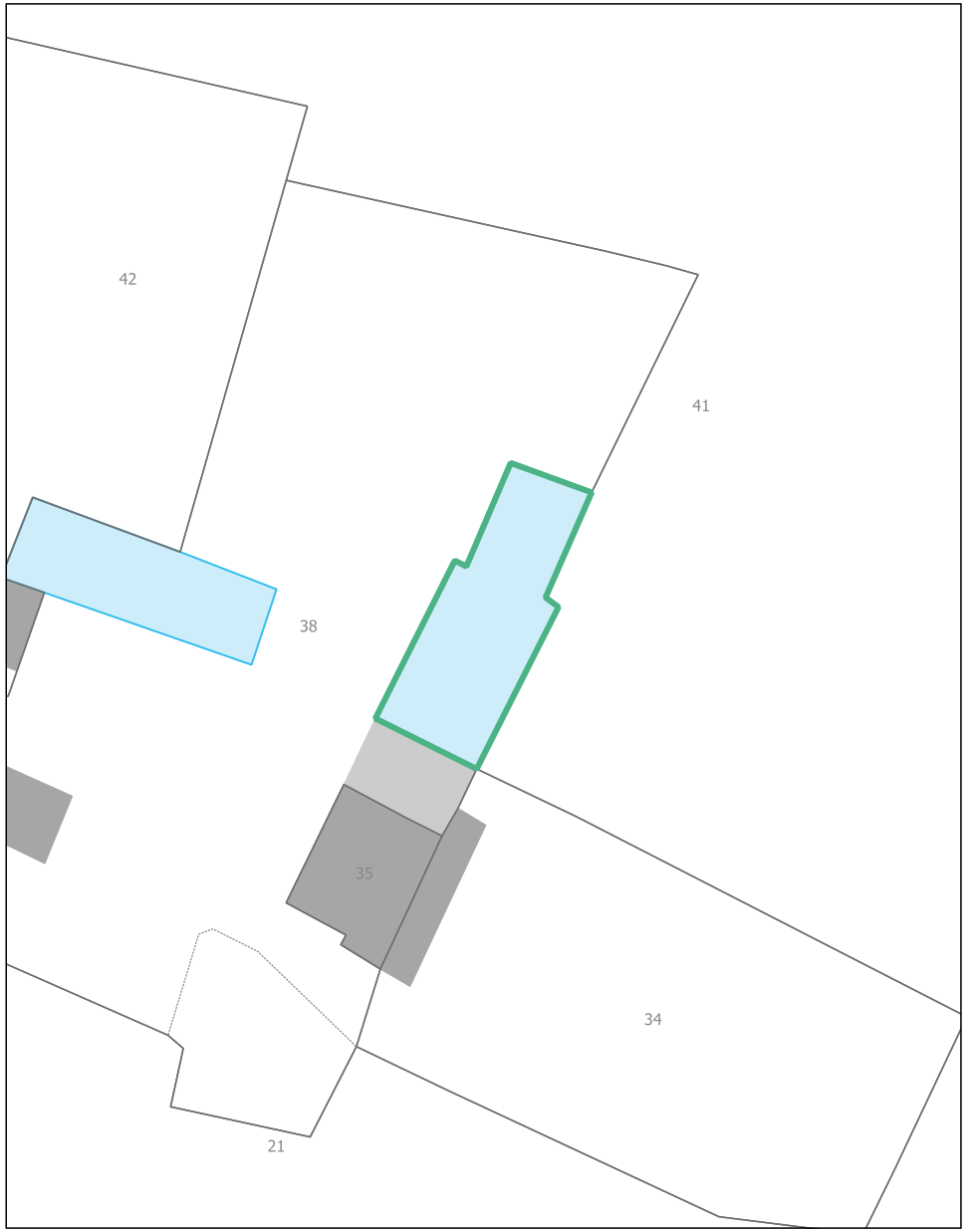

Présence de réseaux : oui

Présence d'une exploitation agricole : non

Destinations / sous-destinations autorisées :

- logement
- hébergement
- activité de service où s'effectue l'accueil d'une clientèle
- artisanat et commerces de détails
- hébergement hôtelier et touristique

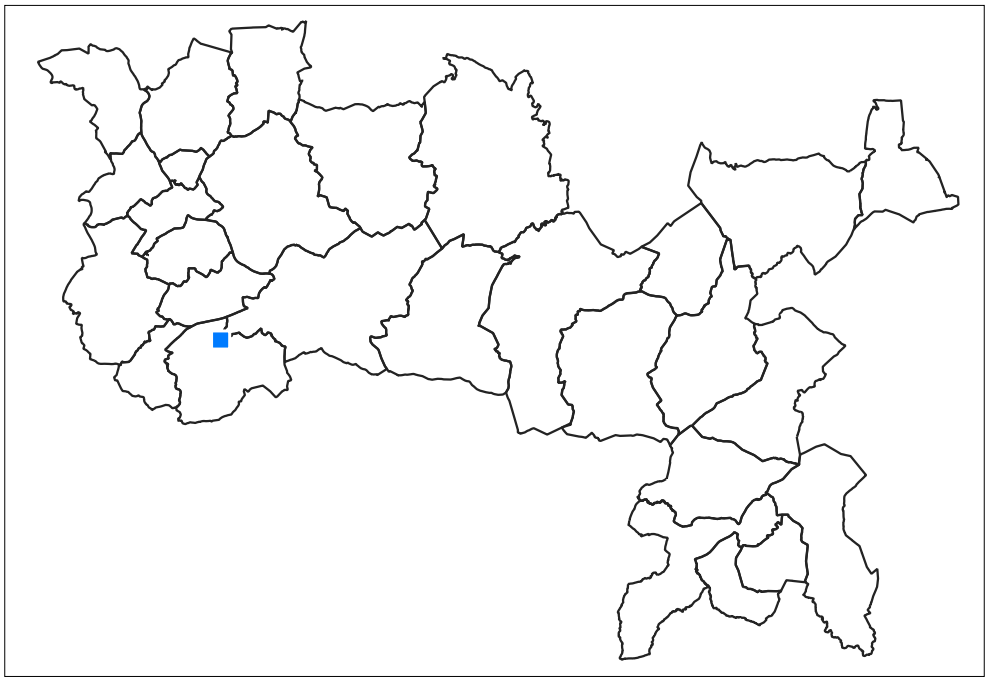

Lieu-dit : ROCHE

Parcelle(s) : AI0094 - AI0097

Surface du bâti :
419.16 m²

Présence de réseaux : oui

Présence d'une exploitation agricole : non

Destinations / sous-destinations autorisées :

- logement
- hébergement
- activité de service où s'effectue l'accueil d'une clientèle
- artisanat et commerces de détails
- hébergement hôtelier et touristique

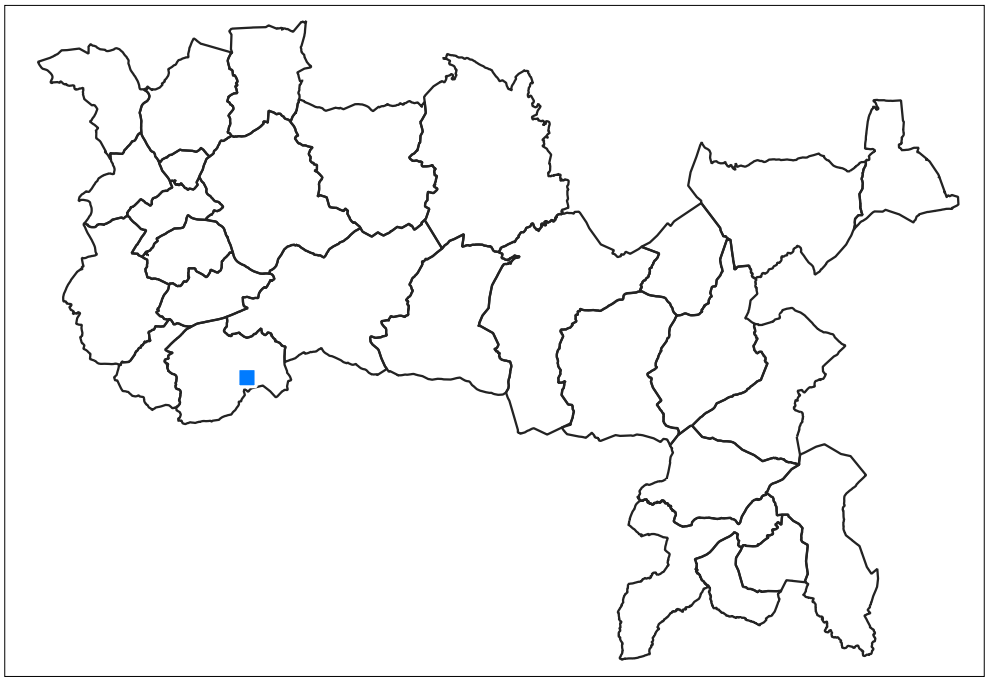

Lieu-dit : LES CHARDONNIERES

Parcelle(s) : AN0099 - AN0100

Surface du bâti :
137.13 m²

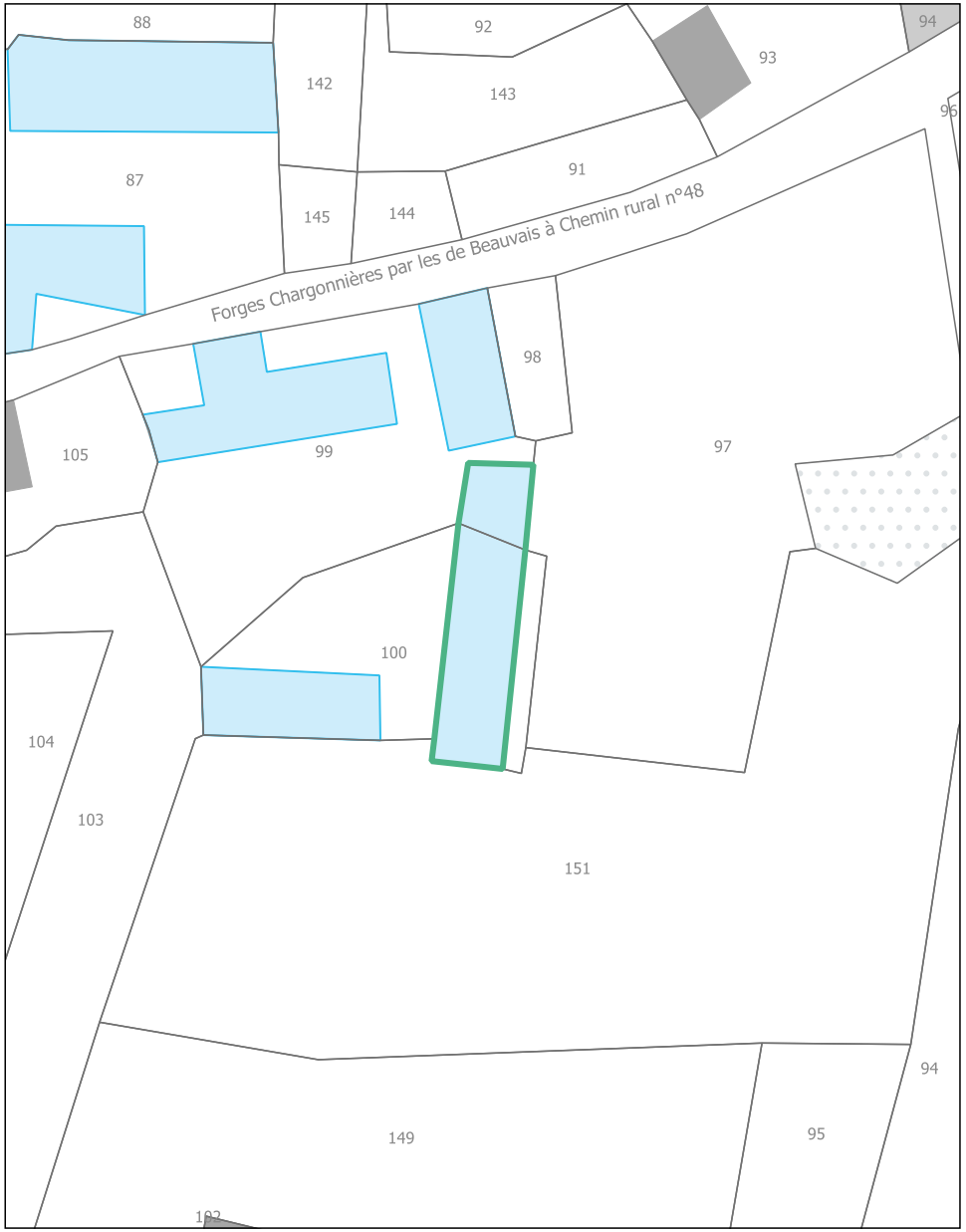

Présence de réseaux : oui

Présence d'une exploitation agricole : non

Destinations / sous-destinations autorisées :

- logement
- hébergement
- activité de service où s'effectue l'accueil d'une clientèle
- artisanat et commerces de détails
- hébergement hôtelier et touristique

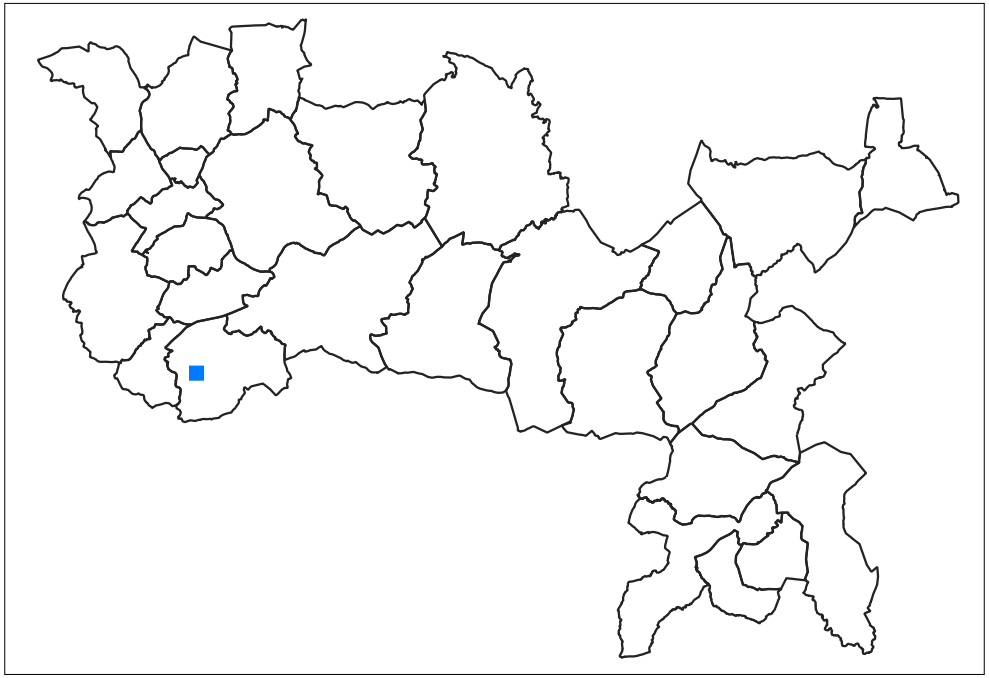

Communauté de Communes
Brenne - Val de Creuse

Commune de Concremiers

Conc-14

Lieu-dit : SAUZOUR

Parcelle(s) : ZE 139

Surface du bâti :
280.75 m²

Présence de réseaux : oui

Présence d'une exploitation agricole : non

Destinations / sous-destinations autorisées :

- logement
- hébergement
- activité de service où s'effectue l'accueil d'une clientèle
- artisanat et commerces de détails
- hébergement hôtelier et touristique

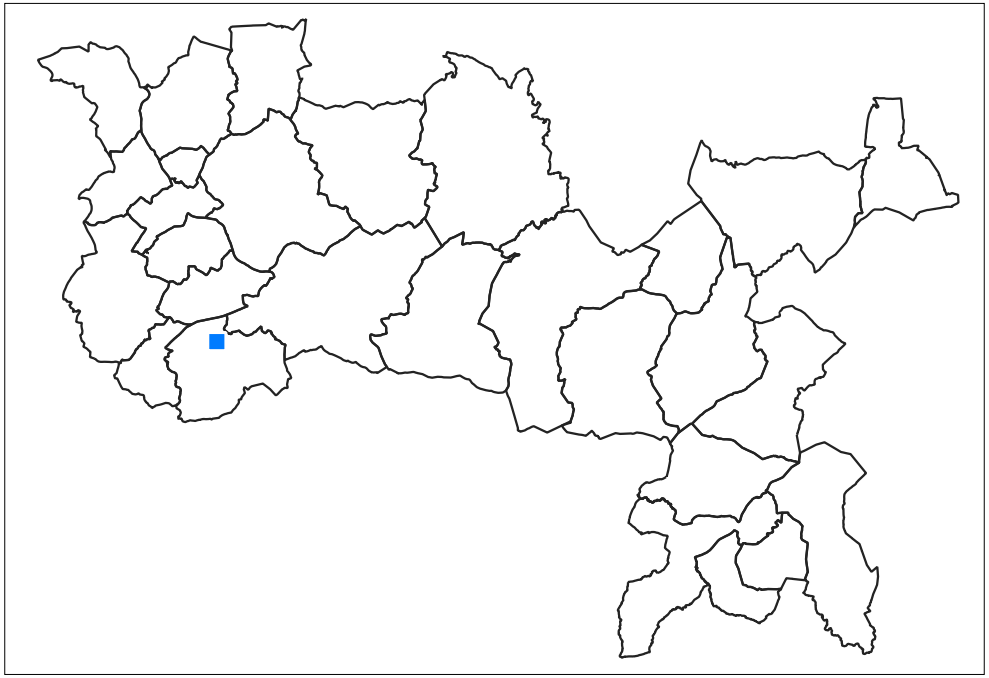

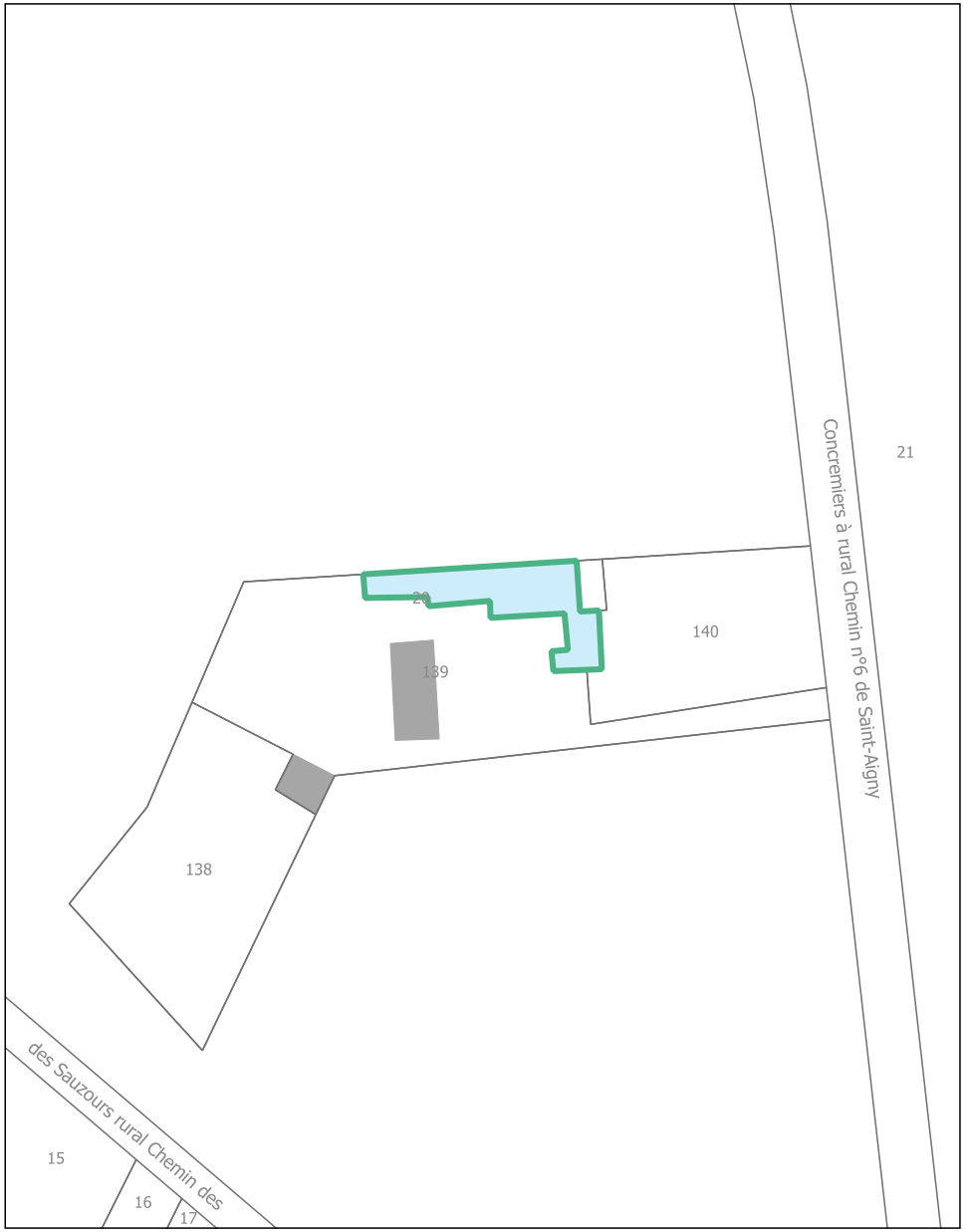

Communauté de Communes
Brenne - Val de Creuse

Commune de Concremiers

Conc-15

Lieu-dit : FORGES

Parcelle(s) : AK0034

Surface du bâti :
187.57 m²

Présence de réseaux : oui

Présence d'une exploitation agricole : non

Destinations / sous-destinations autorisées :

- logement
- hébergement
- artisanat et commerces de détails
- hébergement hôtelier et touristique
- activité de service où s'effectue l'accueil d'une clientèle

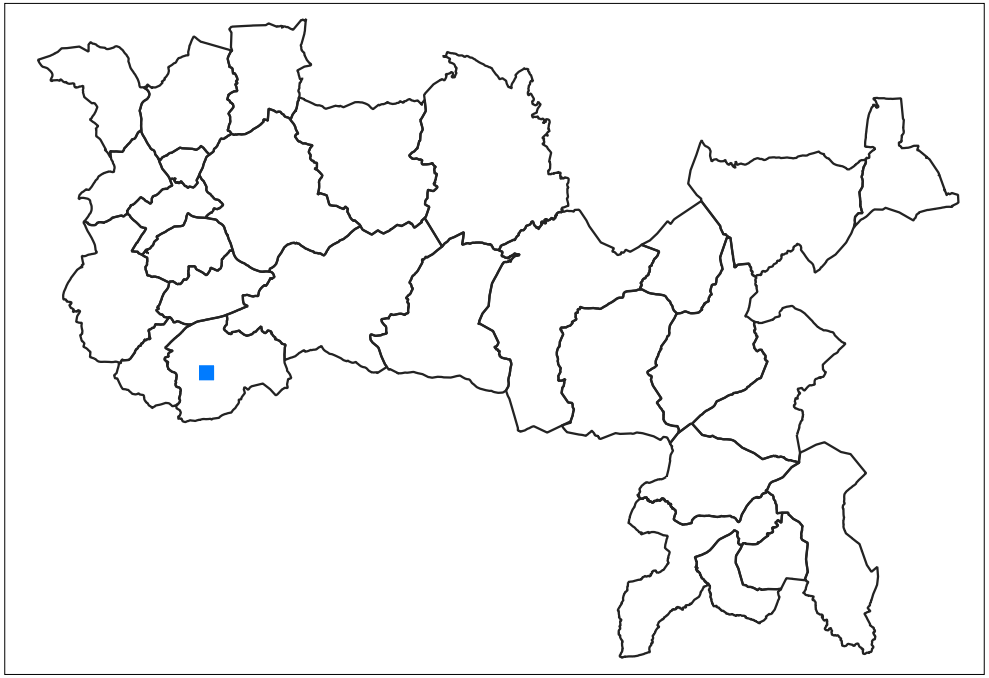

Communauté de Communes
Brenne - Val de Creuse

Commune de Concremiers

Conc-16

Lieu-dit : FORGES

Parcelle(s) : AK0034

Surface du bâti :
323.82 m²

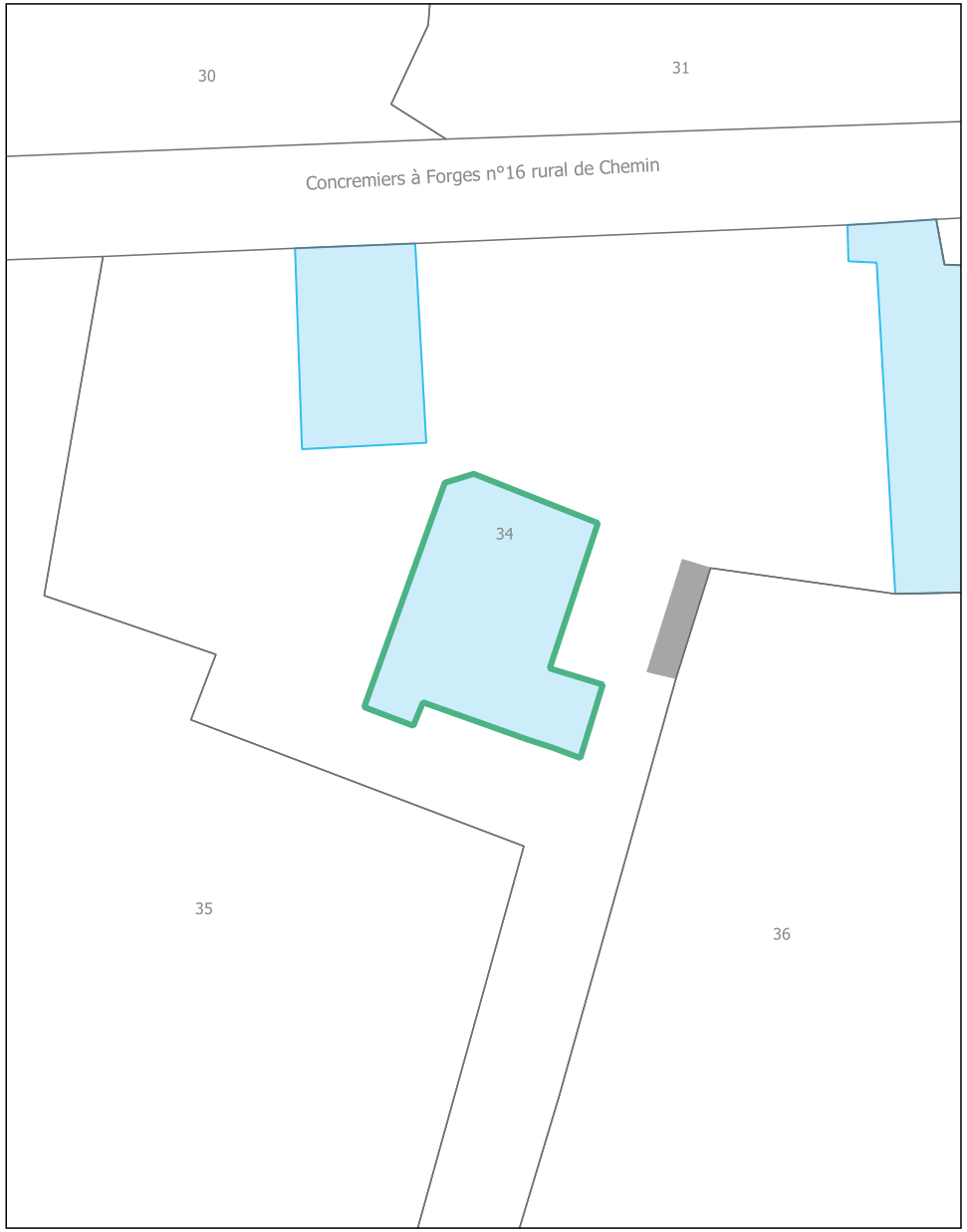

Présence de réseaux : oui

Présence d'une exploitation agricole : non

Destinations / sous-destinations autorisées :

- logement
- hébergement
- artisanat et commerces de détails
- hébergement hôtelier et touristique
- activité de service où s'effectue l'accueil d'une clientèle

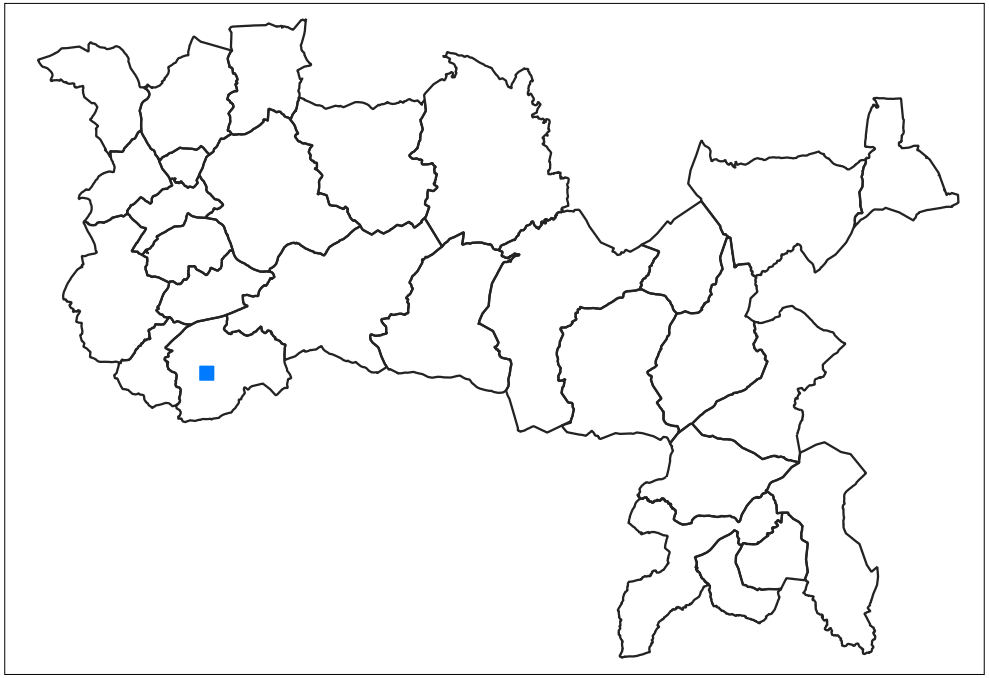

Communauté de Communes
Brenne - Val de Creuse

Commune de Concremiers

Conc-17

Lieu-dit : FORGES

Parcelle(s) : AK0034

Surface du bâti :
290.32 m²

Présence de réseaux : oui

Présence d'une exploitation agricole : non

Destinations / sous-destinations autorisées :

- logement
- hébergement
- activité de service où s'effectue l'accueil d'une clientèle
- artisanat et commerces de détails
- hébergement hôtelier et touristique

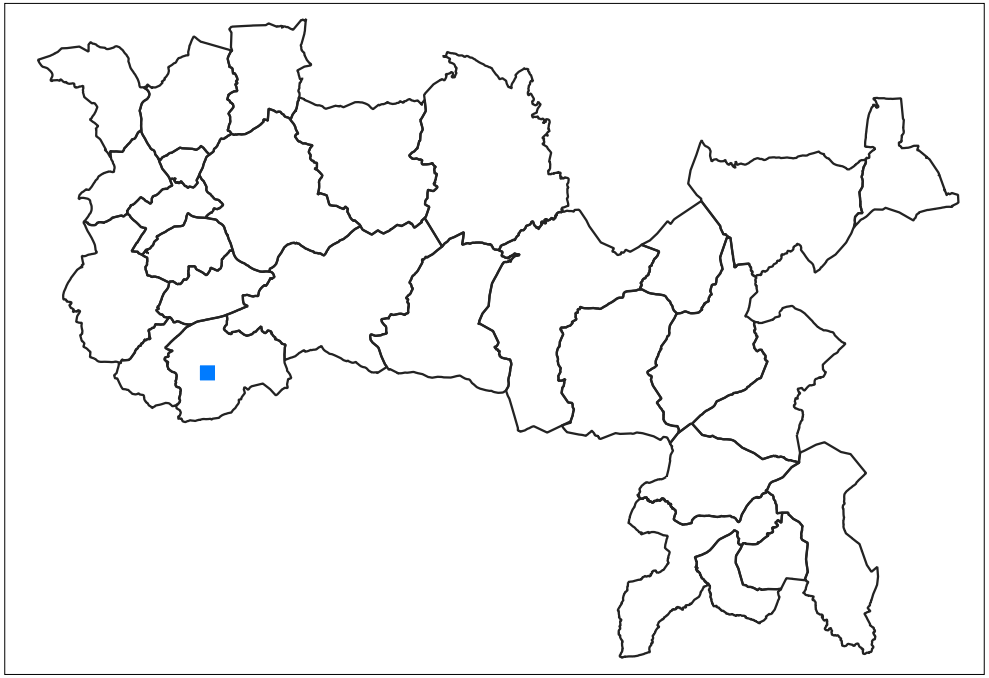

Lieu-dit : LES MEGRETIERES

Parcelle(s) : ZB0024

Surface du bâti :
227.63 m²

Présence de réseaux : oui

Présence d'une exploitation agricole : non

Destinations / sous-destinations autorisées :

- logement
- hébergement
- activité de service où s'effectue l'accueil d'une clientèle
- artisanat et commerces de détails
- hébergement hôtelier et touristique

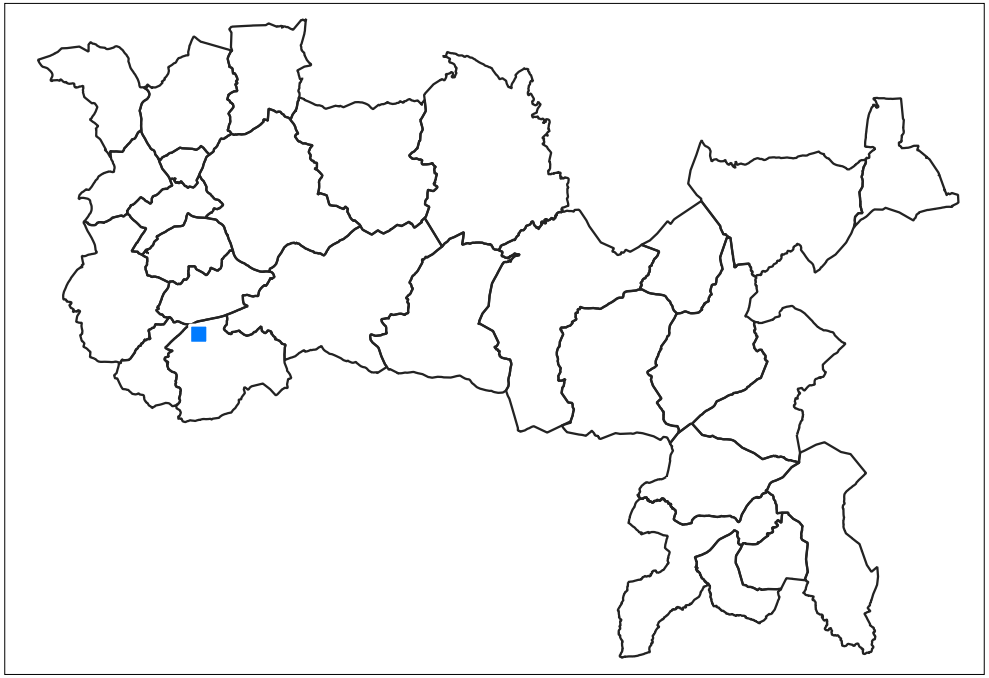

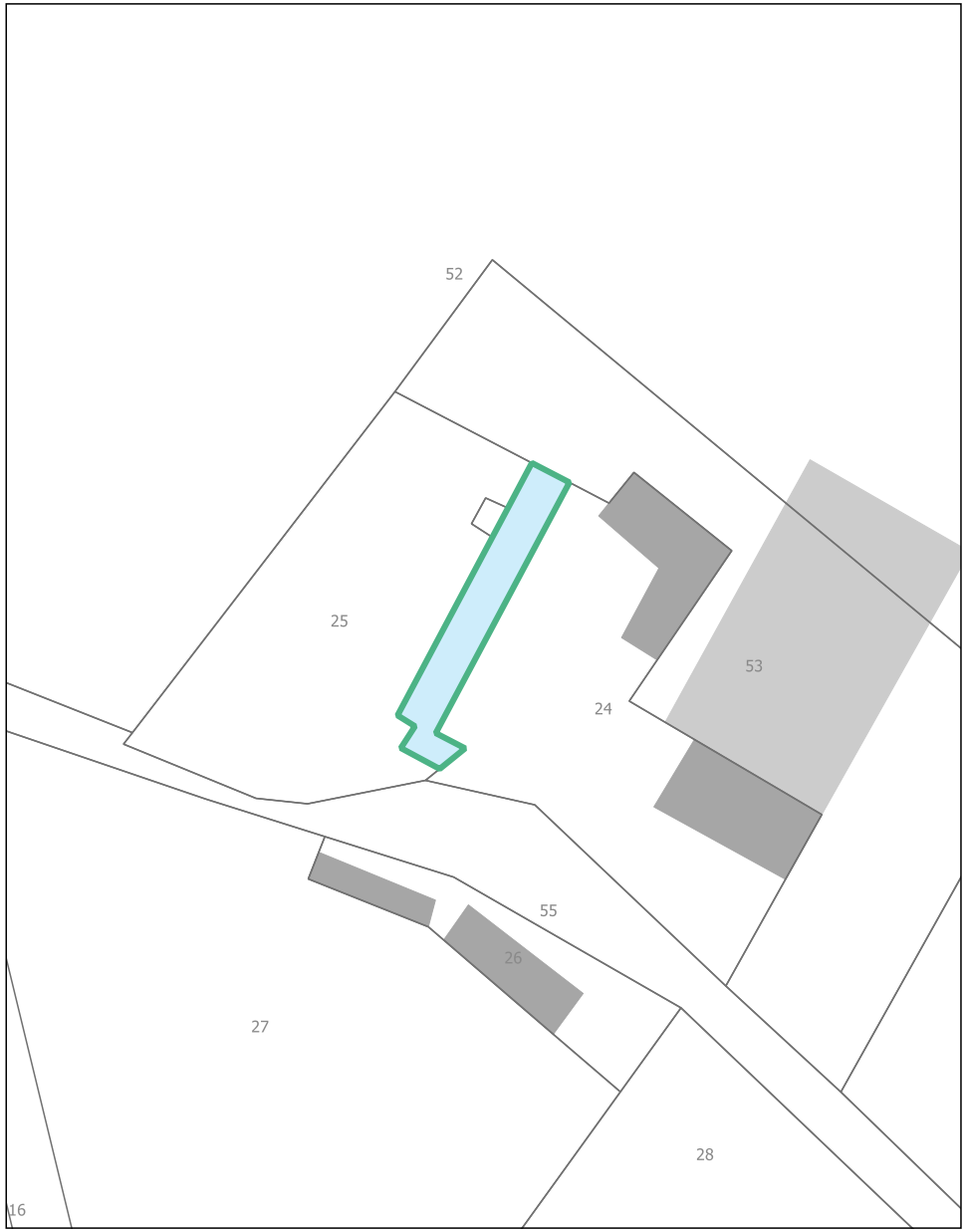

Communauté de Communes
Brenne - Val de Creuse

Commune de Concremiers

Conc-19

Lieu-dit : LA COMBE

Parcelle(s) : ZR0047

Surface du bâti :
259.55 m²

Présence de réseaux : oui

Présence d'une exploitation agricole : non

Destinations / sous-destinations autorisées :

- logement
- hébergement
- artisanat et commerces de détails
- hébergement hôtelier et touristique
- activité de service où s'effectue l'accueil d'une clientèle

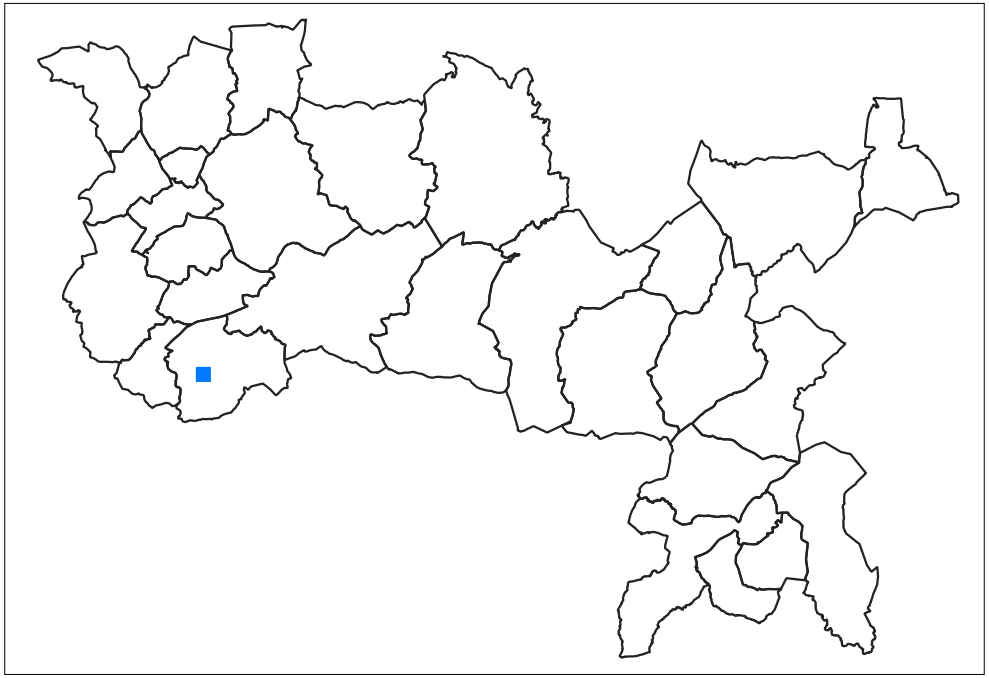

Lieu-dit : LA COMBE

Parcelle(s) : ZR0047

Surface du bâti :
181.41 m²

Présence de réseaux : oui

Présence d'une exploitation agricole : non

Destinations / sous-destinations autorisées :

- logement
- hébergement
- artisanat et commerces de détails
- hébergement hôtelier et touristique
- activité de service où s'effectue l'accueil d'une clientèle

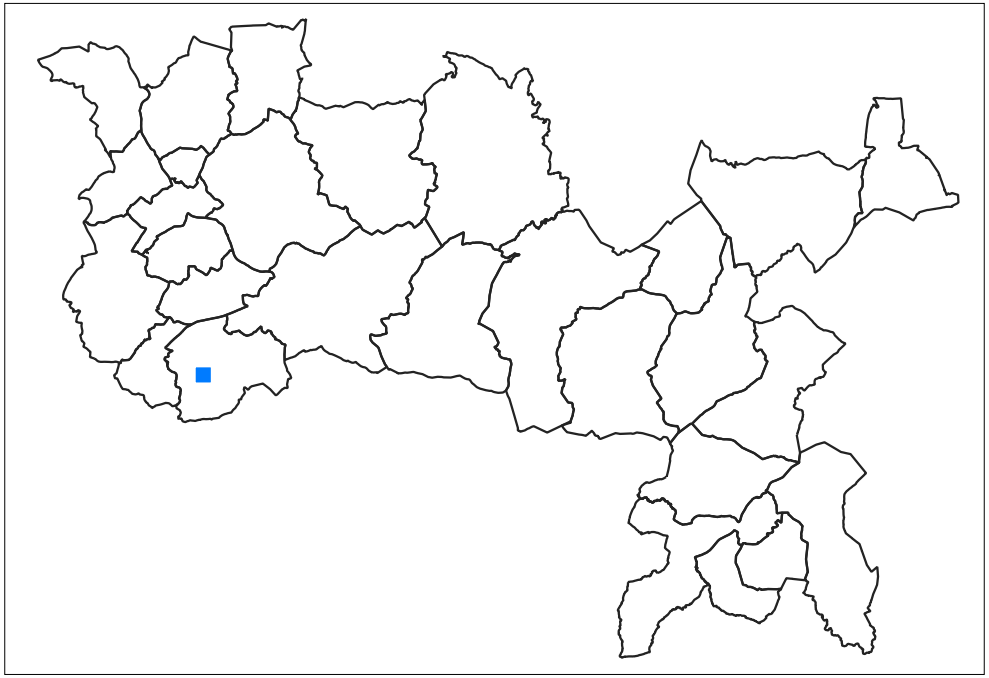

Communauté de Communes
Brenne - Val de Creuse

Commune de Concremiers

Conc-21

Lieu-dit : LES GAUDRONNIERES

Parcelle(s) : AB0095

Surface du bâti :
108.43 m²

Présence de réseaux : oui

Présence d'une exploitation agricole : non

Destinations / sous-destinations autorisées :

- logement
- hébergement
- activité de service où s'effectue l'accueil d'une clientèle
- artisanat et commerces de détails
- hébergement hôtelier et touristique

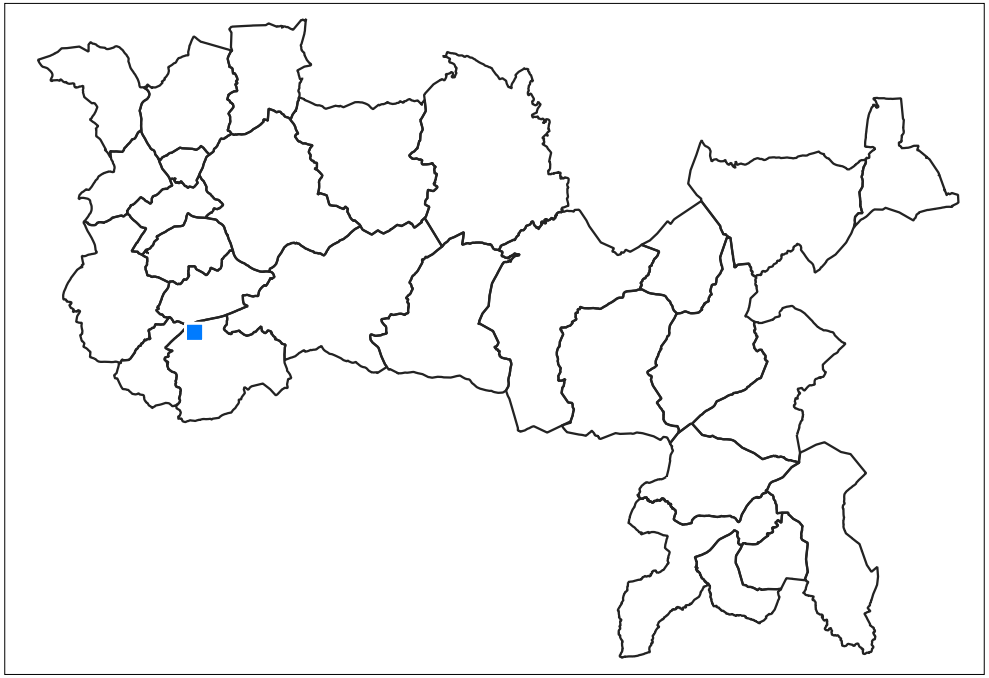

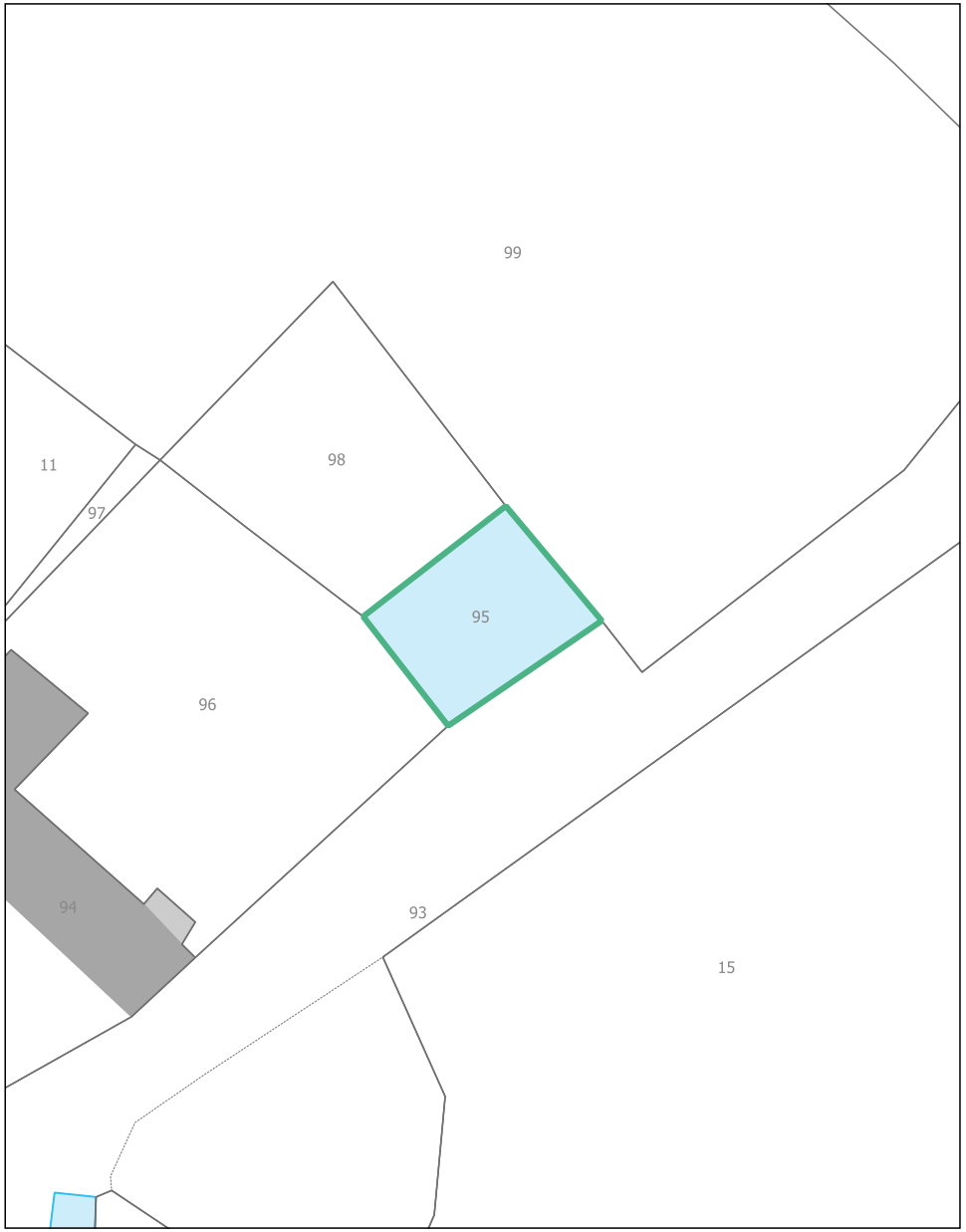

Lieu-dit : LES GAUDRONNIERES

Parcelle(s) : AB0093

Surface du bâti :
139.45 m²

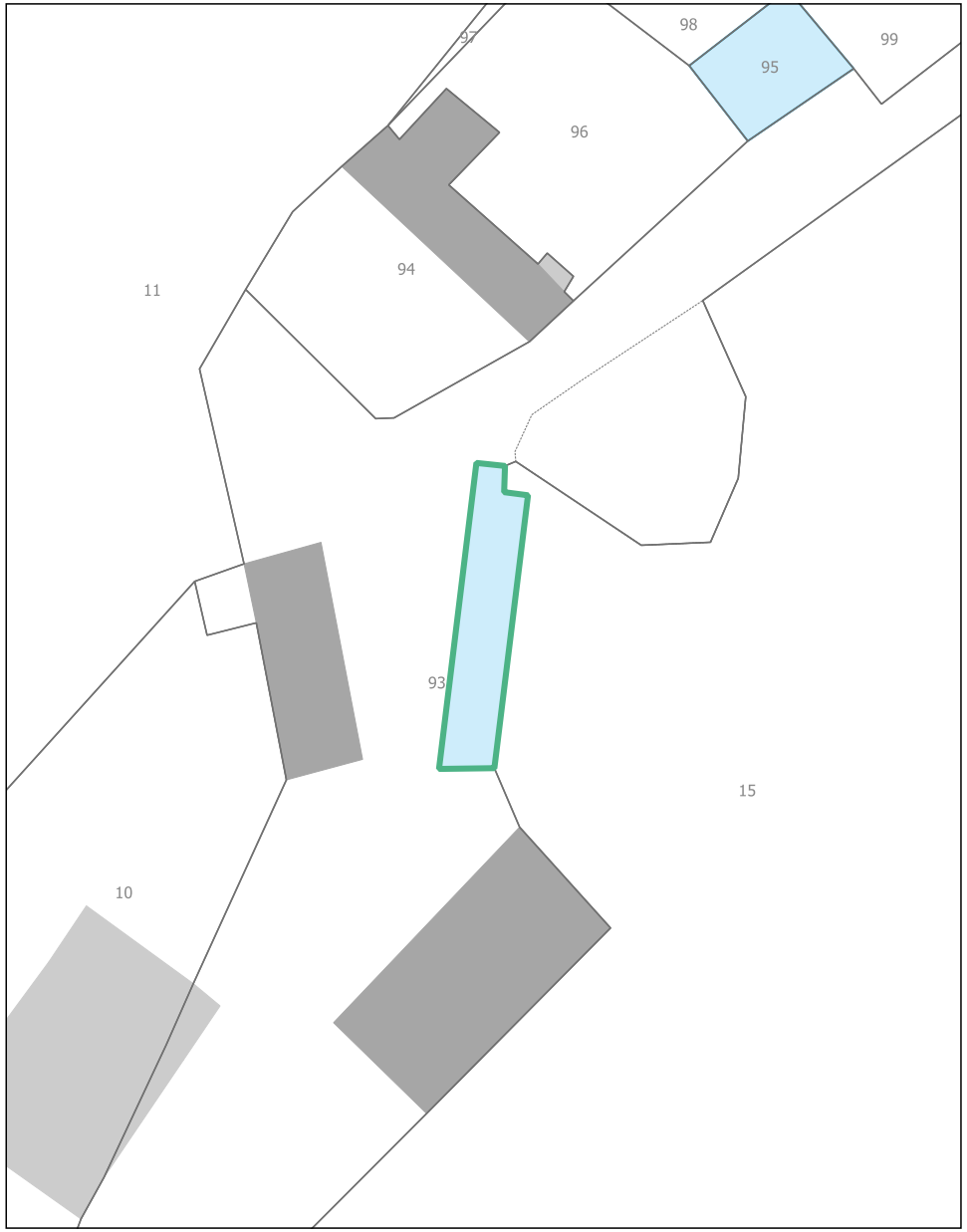

Présence de réseaux : oui

Présence d'une exploitation agricole : non

Destinations / sous-destinations autorisées :

- logement
- hébergement
- artisanat et commerces de détails
- hébergement hôtelier et touristique
- activité de service où s'effectue l'accueil d'une clientèle

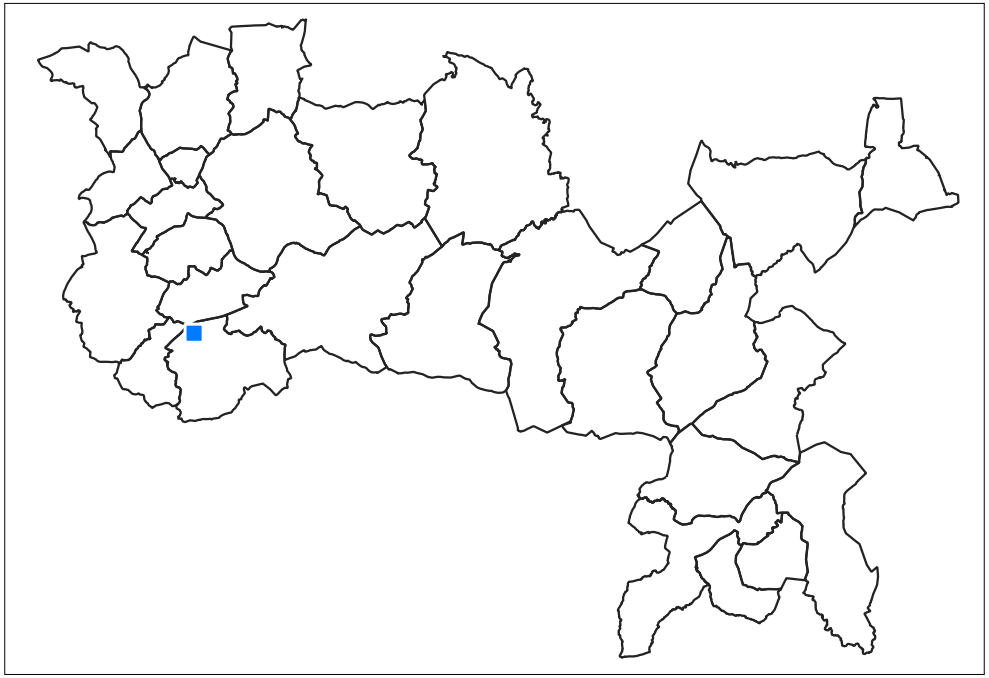

Communauté de Communes
Brenne - Val de Creuse

Commune de Douadic

Dou-01

Lieu-dit : ARMINIER

Parcelle(s) : 0D0077

Surface du bâti :
311.67 m²

Présence de réseaux : oui

Présence d'une exploitation agricole : non

Destinations / sous-destinations autorisées :

- logement
- hébergement
- activité de service où s'effectue l'accueil d'une clientèle
- artisanat et commerces de détails
- hébergement hôtelier et touristique

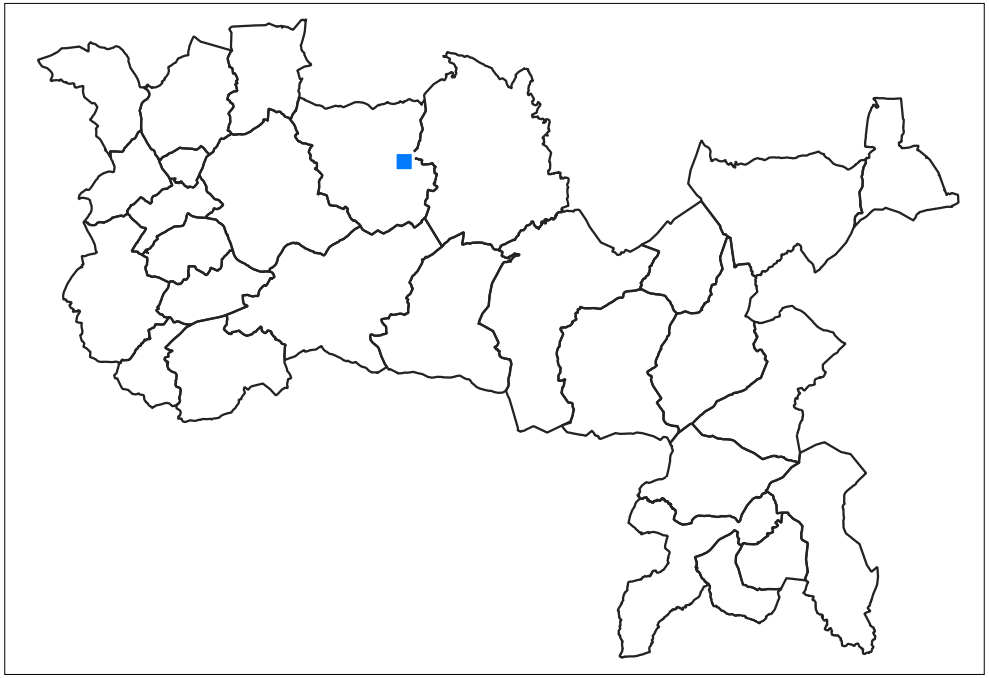

Communauté de Communes
Brenne - Val de Creuse

Commune de Douadic

Dou-02

Lieu-dit : ARMINIER

Parcelle(s) : 0D0077

Surface du bâti :
292.35 m²

Présence de réseaux : oui

Présence d'une exploitation agricole : non

Destinations / sous-destinations autorisées :

- logement
- hébergement
- activité de service où s'effectue l'accueil d'une clientèle
- artisanat et commerces de détails
- hébergement hôtelier et touristique

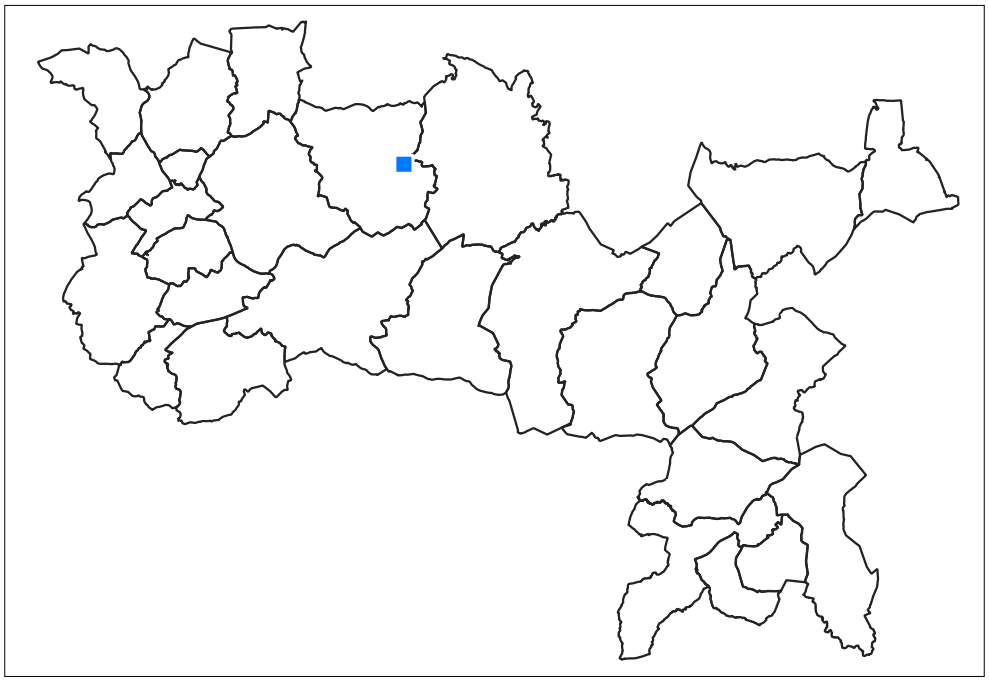

Communauté de Communes
Brenne - Val de Creuse

Commune de Douadic

Dou-03

Lieu-dit : LES SABLONS

Parcelle(s) : 0D0105

Surface du bâti :
225.09 m²

Présence de réseaux : oui

Présence d'une exploitation agricole : non

Destinations / sous-destinations autorisées :

- logement
- hébergement
- activité de service où s'effectue l'accueil d'une clientèle
- artisanat et commerces de détails
- hébergement hôtelier et touristique

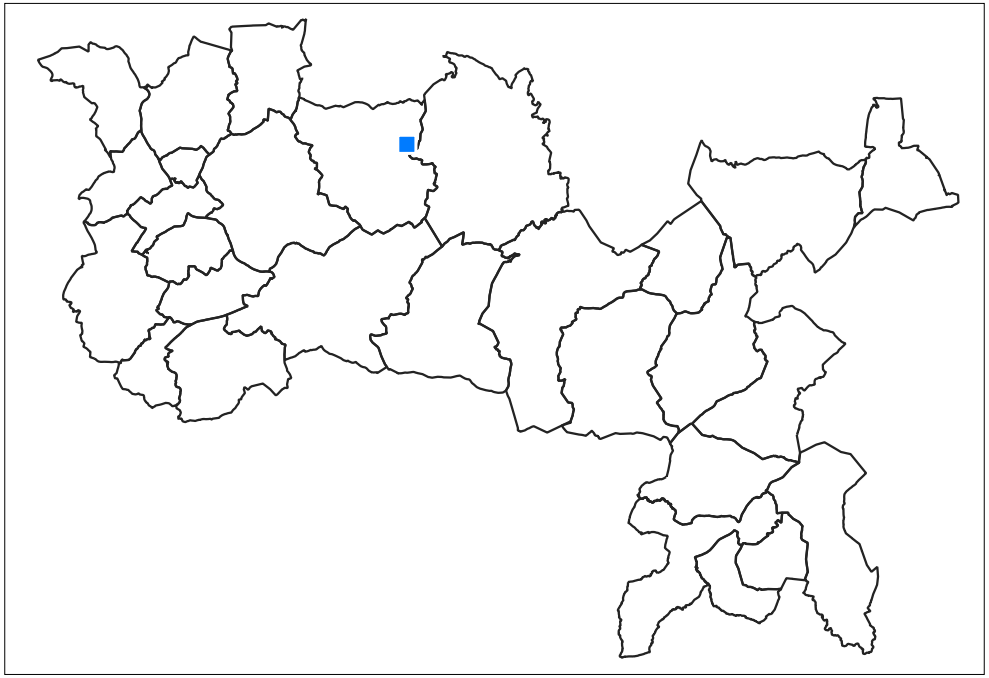

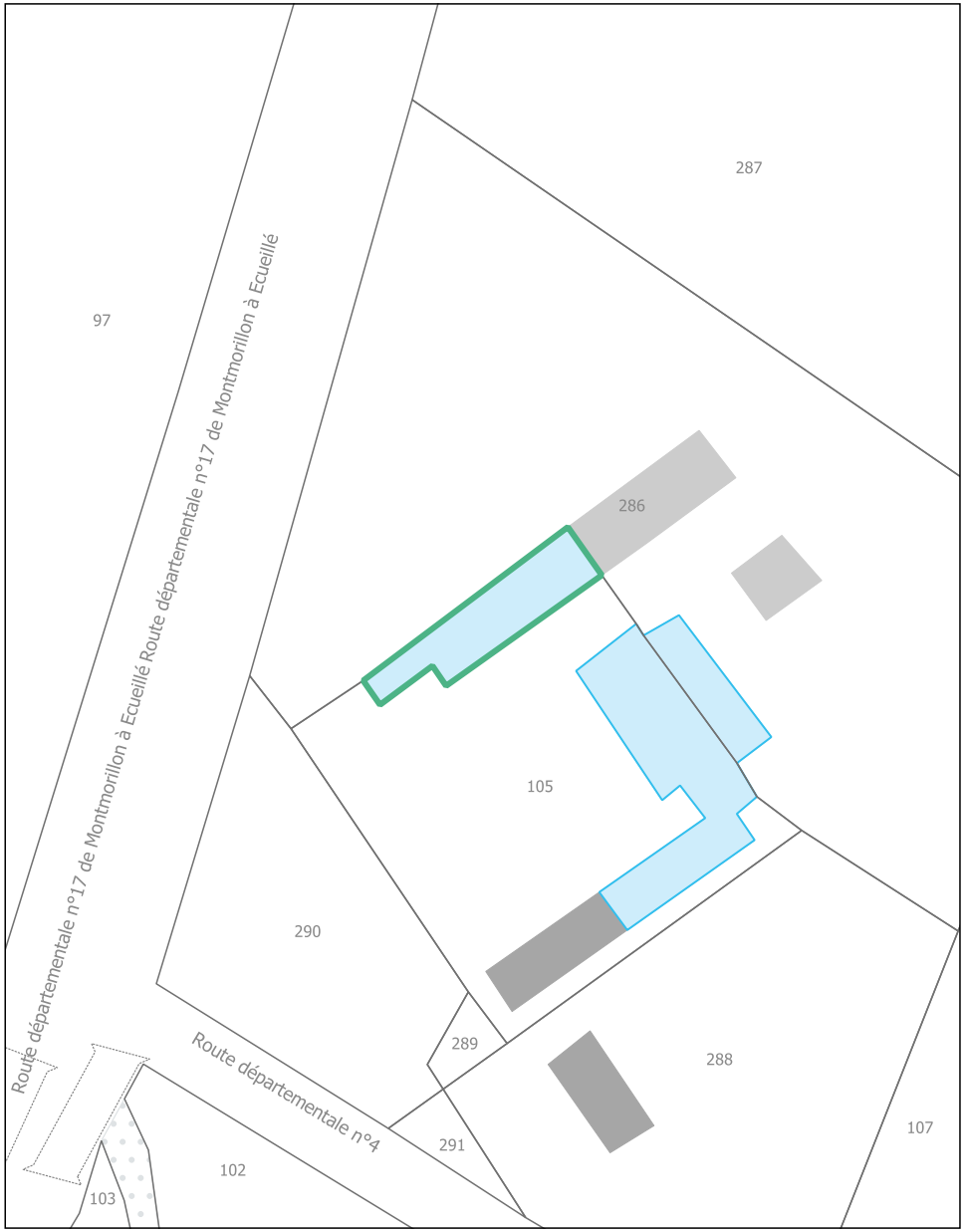

Communauté de Communes
Brenne - Val de Creuse

Commune de Douadic

Dou-04

Lieu-dit : LES SABLONS

Parcelle(s) : 0D0105 - 0D0286

Surface du bâti :
511.2 m²

Présence de réseaux : oui

Présence d'une exploitation agricole : non

Destinations / sous-destinations autorisées :

- logement
- hébergement
- artisanat et commerces de détails
- hébergement hôtelier et touristique
- activité de service où s'effectue l'accueil d'une clientèle

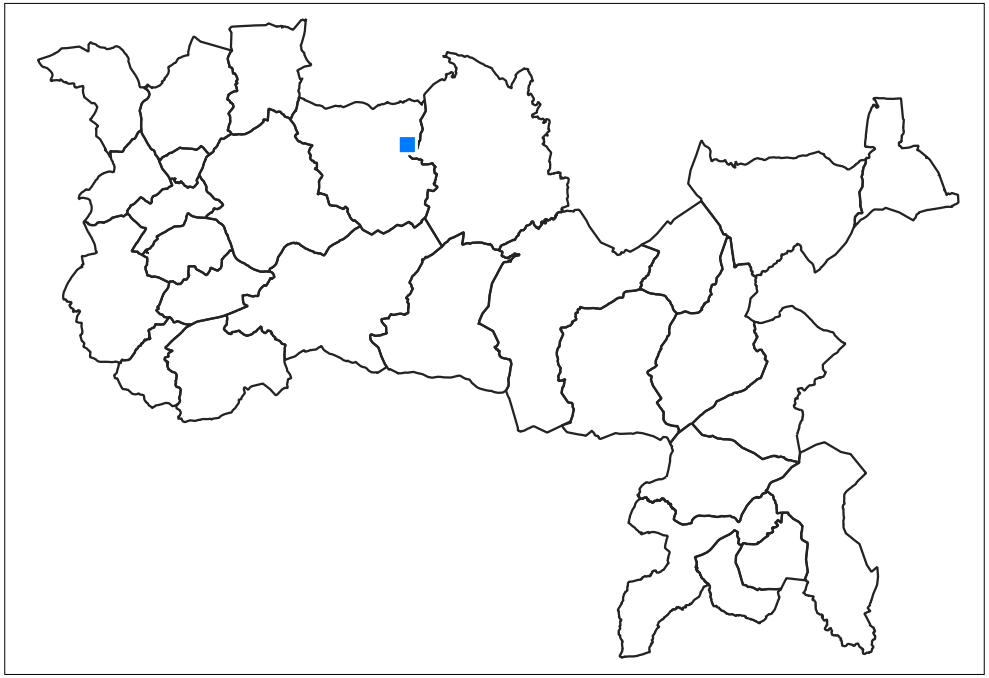

Communauté de Communes
Brenne - Val de Creuse

Commune de Douadic

Dou-04

Surface du bâti :
174.12 m²

Lieu-dit :

Parcelle(s) :

Présence de réseaux : oui

Présence d'une exploitation agricole : non

Destinations / sous-destinations autorisées :

- logement
- hébergement
- activité de service où s'effectue l'accueil d'une clientèle
- artisanat et commerces de détails
- hébergement hôtelier et touristique

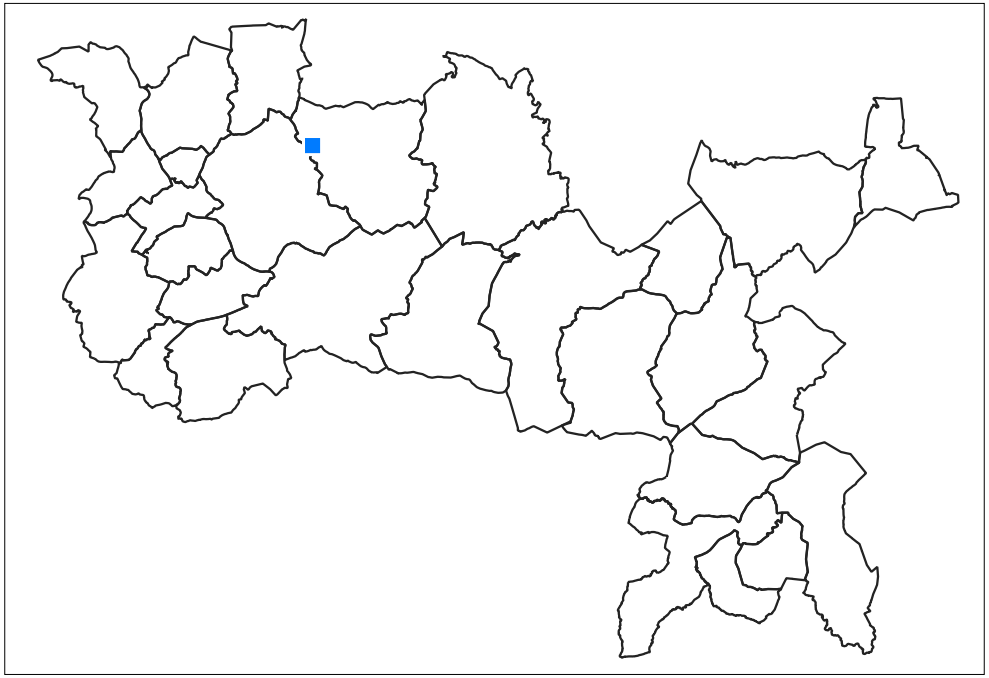

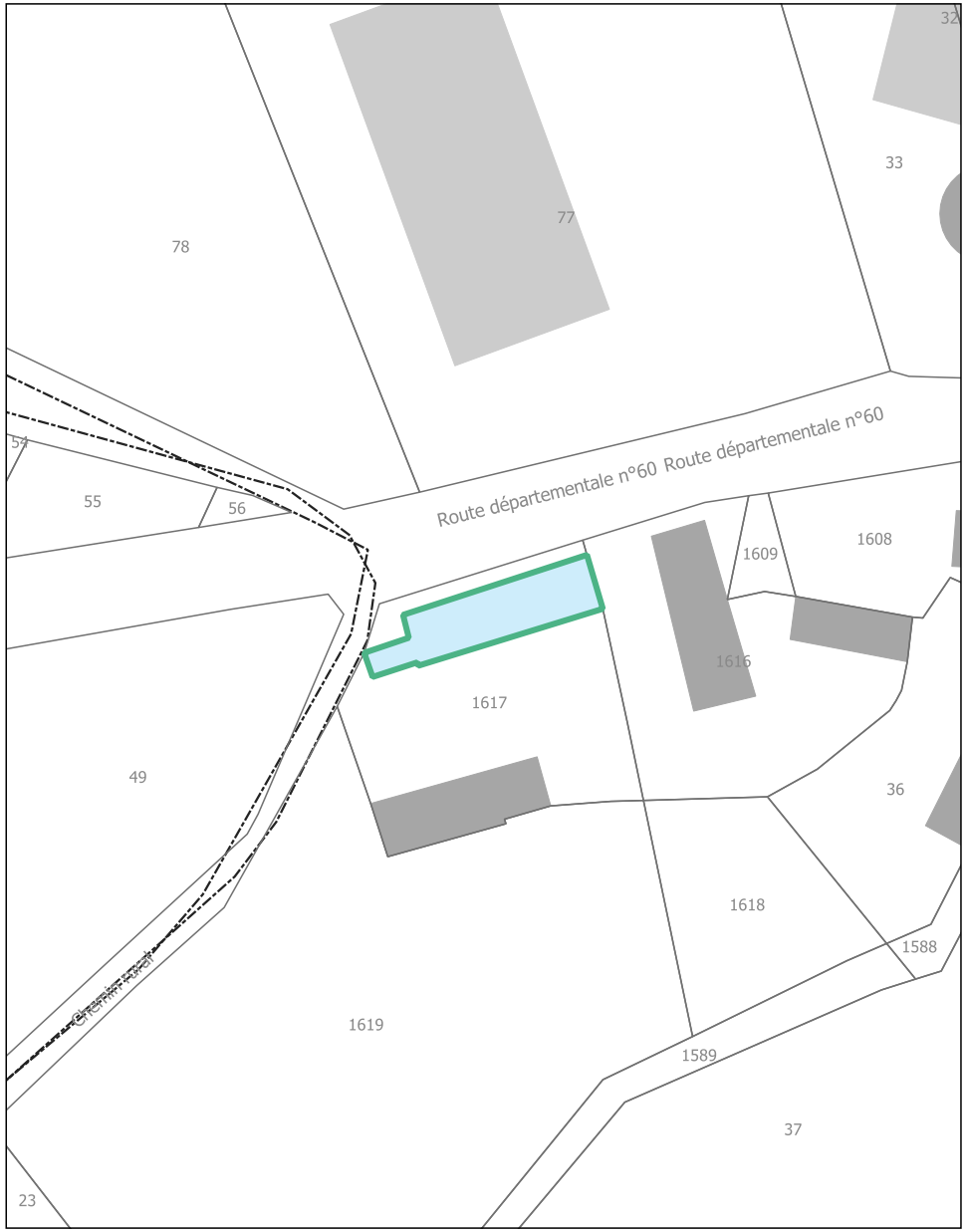

Communauté de Communes
Brenne - Val de Creuse

Commune de Douadic

Dou-05

Lieu-dit :

Parcelle(s) :

Surface du bâti :
174.39 m²

Présence de réseaux : oui

Présence d'une exploitation agricole : non

Destinations / sous-destinations autorisées :

- logement
- hébergement
- activité de service où s'effectue l'accueil d'une clientèle
- artisanat et commerces de détails
- hébergement hôtelier et touristique

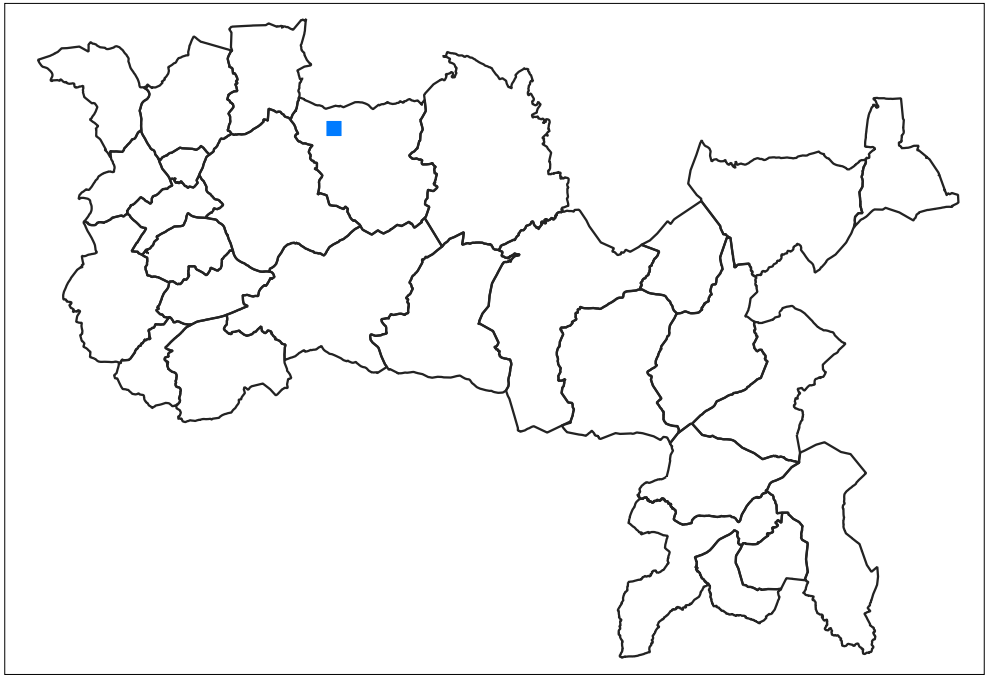

Communauté de Communes
Brenne - Val de Creuse

Commune de Douadic

Dou-06

Lieu-dit :

Parcelle(s) :

Surface du bâti :
241.4 m²

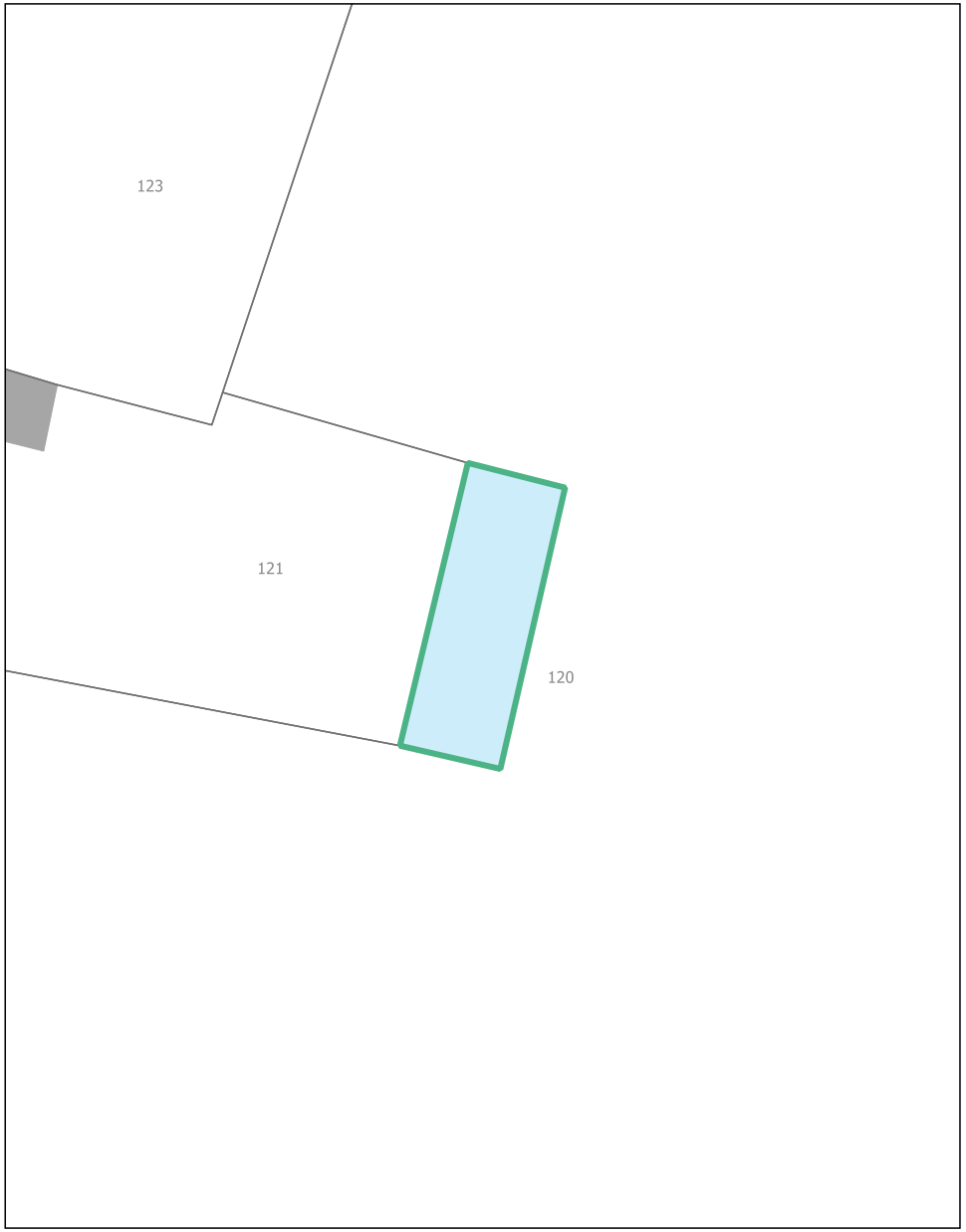

Présence de réseaux : oui

Présence d'une exploitation agricole : non

Destinations / sous-destinations autorisées :

- logement
- hébergement
- activité de service où s'effectue l'accueil d'une clientèle
- artisanat et commerces de détails
- hébergement hôtelier et touristique

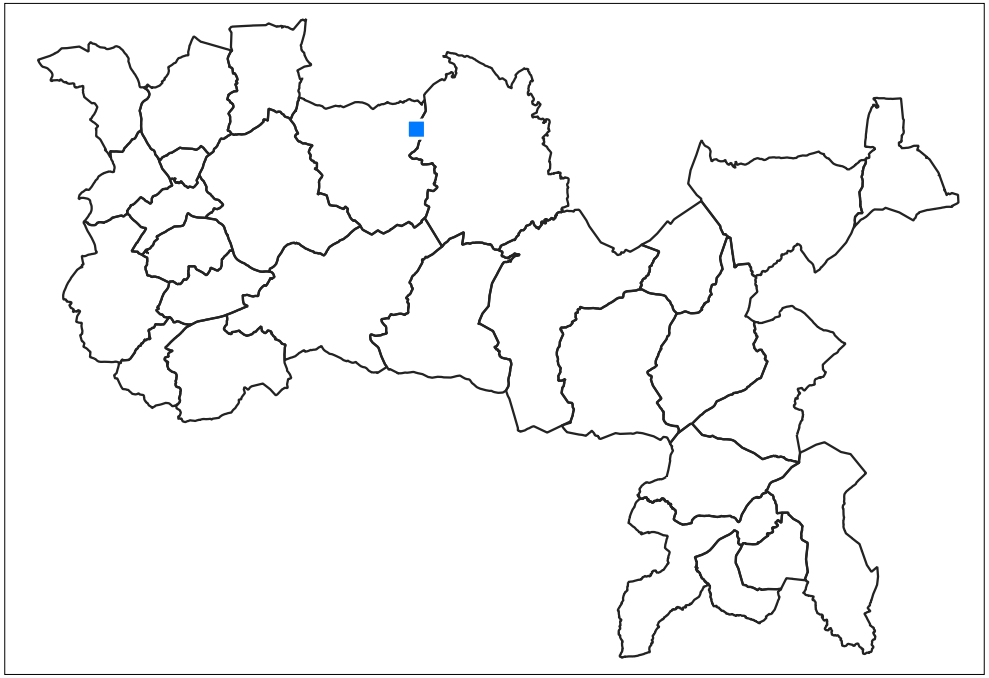

Communauté de Communes
Brenne - Val de Creuse

Commune de Douadic

Dou-07

Lieu-dit :

Parcelle(s) :

Surface du bâti :
103.77 m²

Présence de réseaux : oui

Présence d'une exploitation agricole : non

Destinations / sous-destinations autorisées :

- logement
- hébergement
- artisanat et commerces de détails
- hébergement hôtelier et touristique
- activité de service où s'effectue l'accueil d'une clientèle

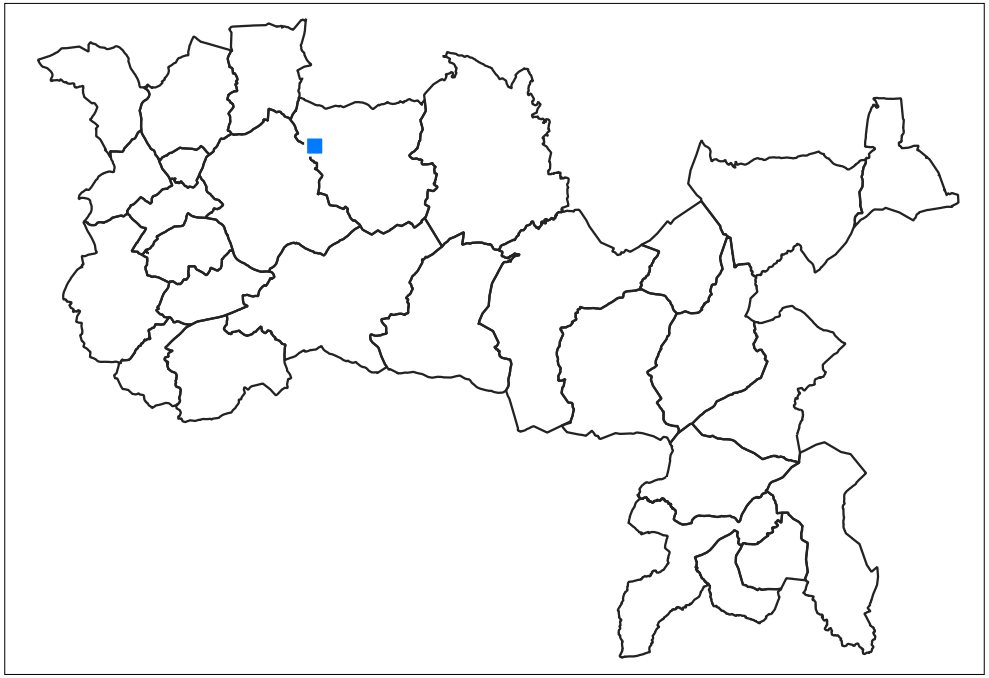

Communauté de Communes
Brenne - Val de Creuse

Commune de Douadic

Dou-08

Lieu-dit :

Parcelle(s) :

Surface du bâti :
77.75 m²

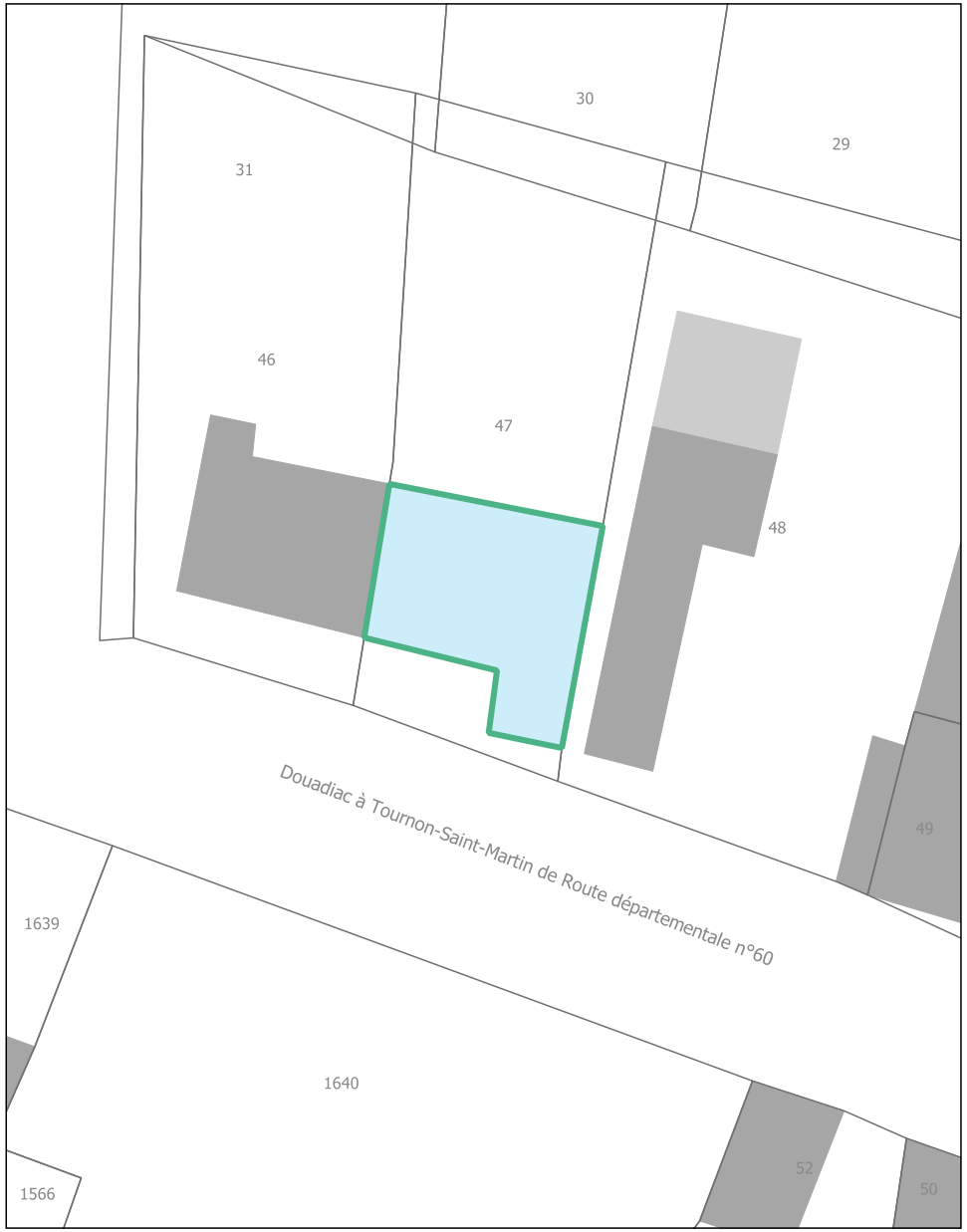

Présence de réseaux : oui

Présence d'une exploitation agricole : non

Destinations / sous-destinations autorisées :

- logement
- hébergement
- artisanat et commerces de détails
- hébergement hôtelier et touristique
- activité de service où s'effectue l'accueil d'une clientèle

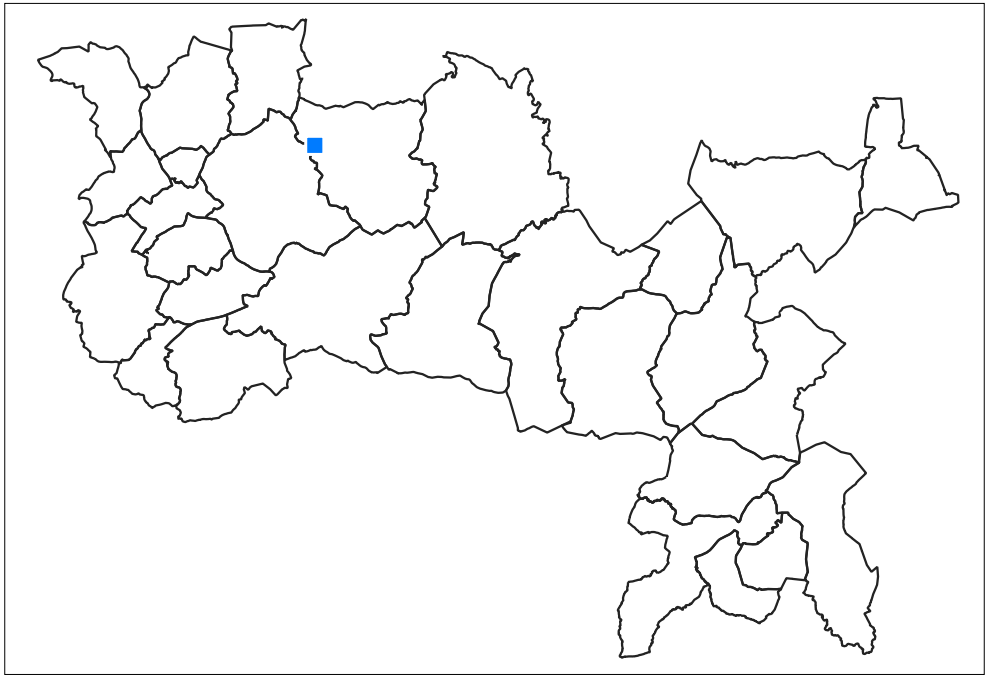

Communauté de Communes
Brenne - Val de Creuse

Commune de Ingrandes

Ing-01

Lieu-dit : LES ROSIERS

Parcelle(s) : 0A0085

Surface du bâti :
222.52 m²

Présence de réseaux : oui

Présence d'une exploitation agricole : non

Destinations / sous-destinations autorisées :

- logement
- hébergement
- activité de service où s'effectue l'accueil d'une clientèle
- artisanat et commerces de détails
- hébergement hôtelier et touristique

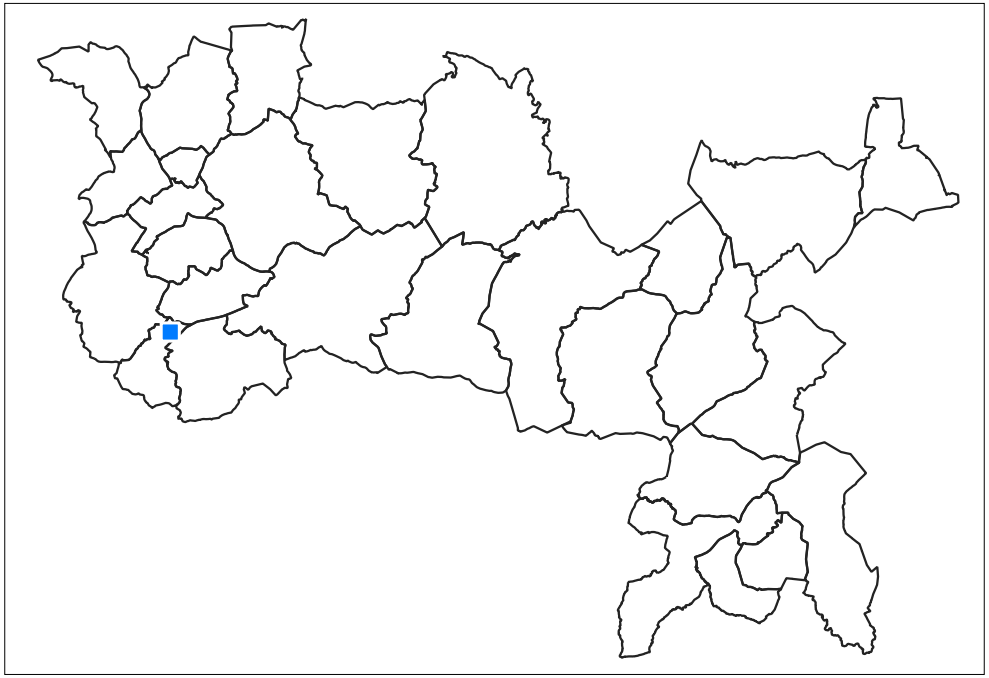

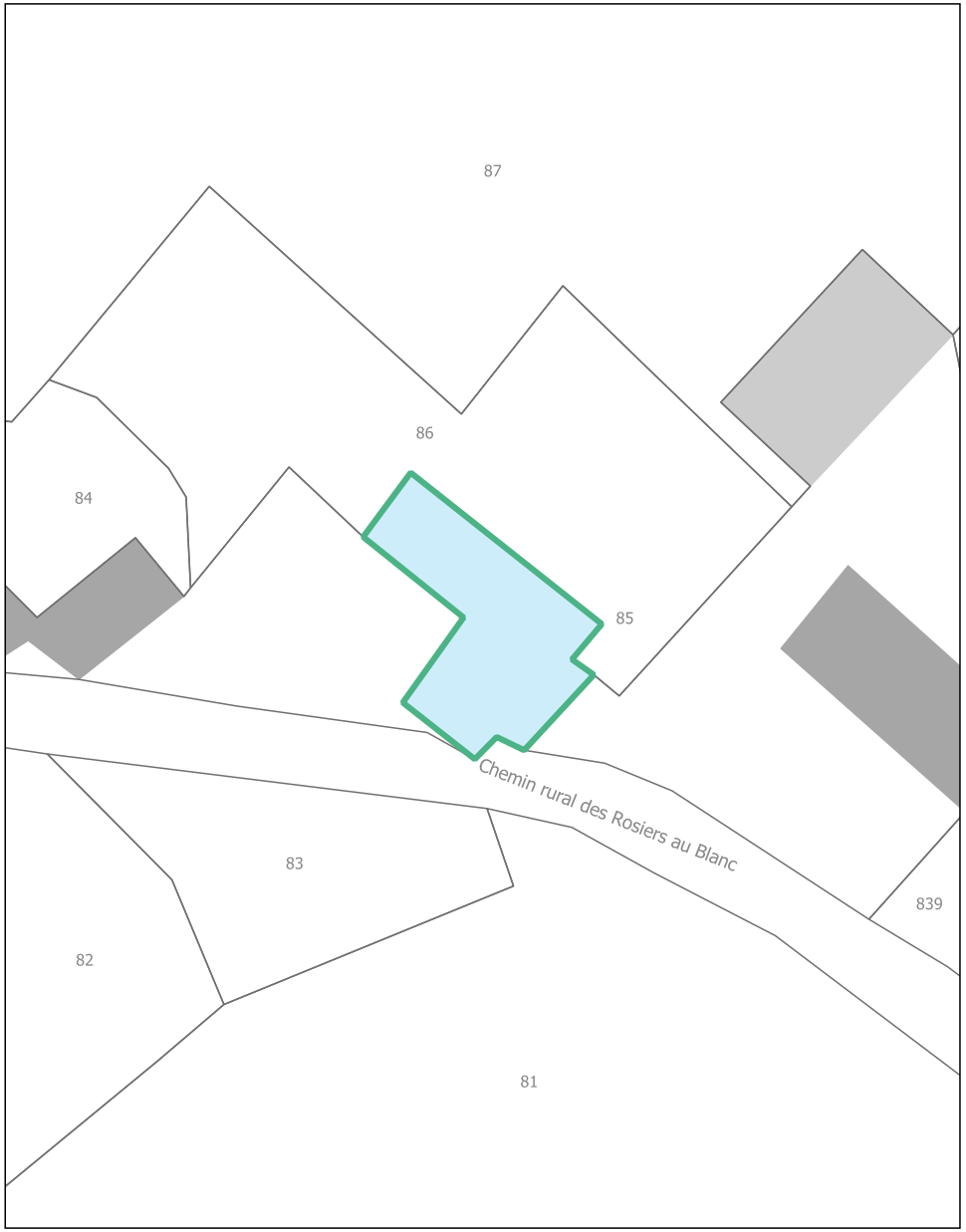

Lieu-dit : LES BACLARDIERES

Parcelle(s) : 0A0747

Surface du bâti :
70.95 m²

Présence de réseaux : oui

Présence d'une exploitation agricole : non

Destinations / sous-destinations autorisées :

- logement
- hébergement
- activité de service où s'effectue l'accueil d'une clientèle
- artisanat et commerces de détails
- hébergement hôtelier et touristique

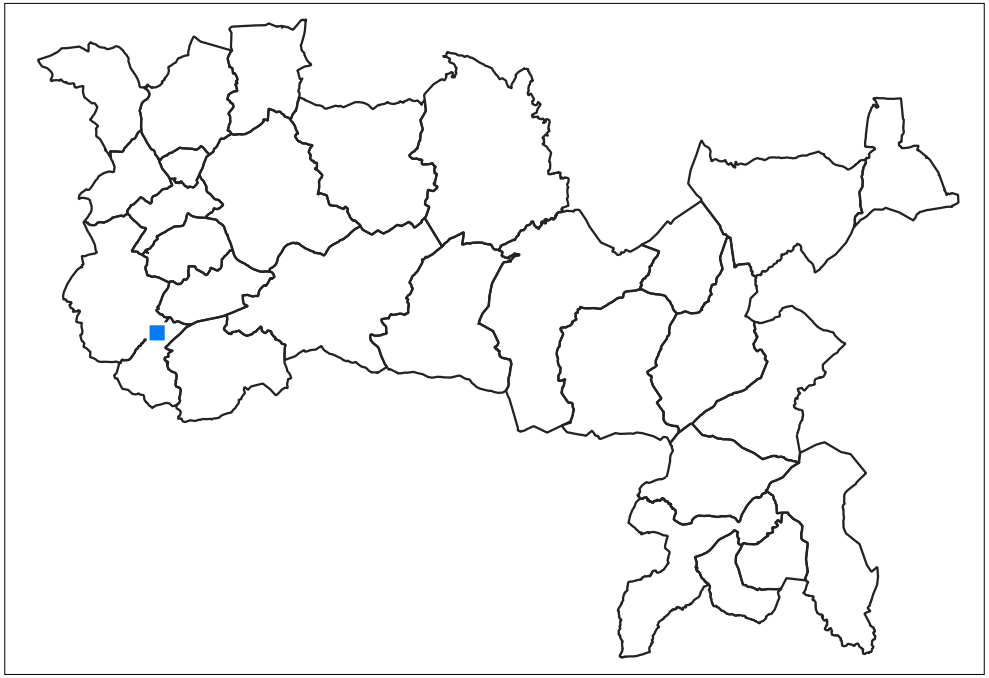

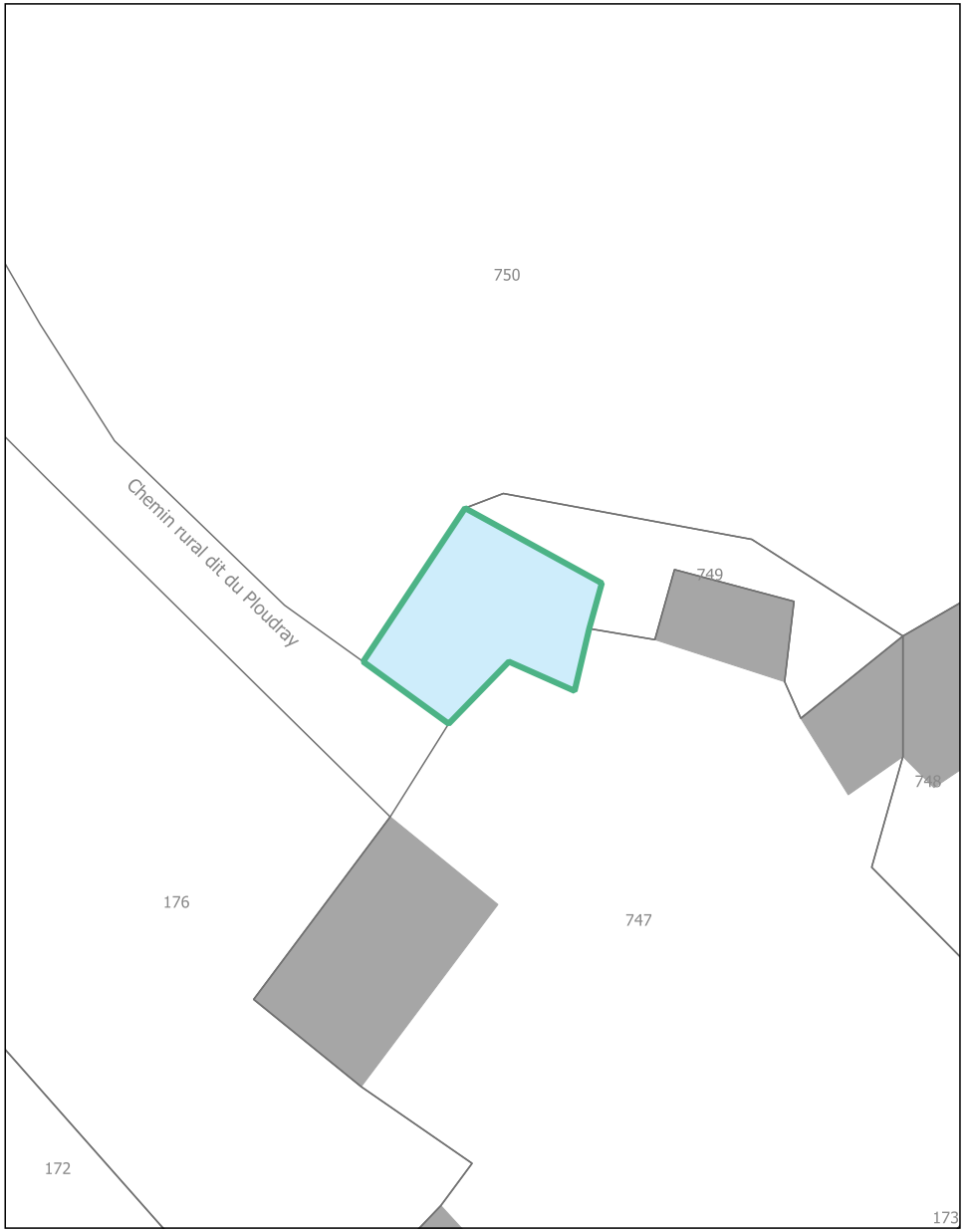

Communauté de Communes
Brenne - Val de Creuse

Commune de Ingrandes

Ing-03

Lieu-dit : LA FOSSE A LA LANDE

Parcelle(s) : 0B0255

Surface du bâti :
199.59 m²

Présence de réseaux : oui

Présence d'une exploitation agricole : non

Destinations / sous-destinations autorisées :

- logement
- hébergement
- activité de service où s'effectue l'accueil d'une clientèle
- artisanat et commerces de détails
- hébergement hôtelier et touristique

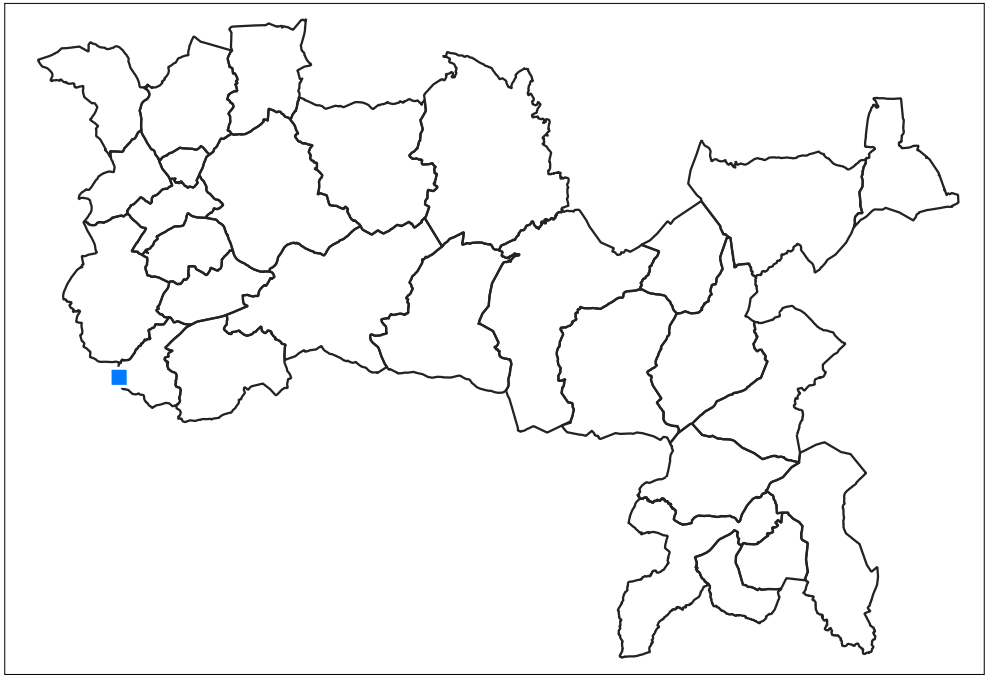

Lieu-dit : LA BROUTE

Parcelle(s) : 0B0677

Surface du bâti :
369.38 m²

Présence de réseaux : oui

Présence d'une exploitation agricole : non

Destinations / sous-destinations autorisées :

- logement
- hébergement
- artisanat et commerces de détails
- hébergement hôtelier et touristique
- activité de service où s'effectue l'accueil d'une clientèle

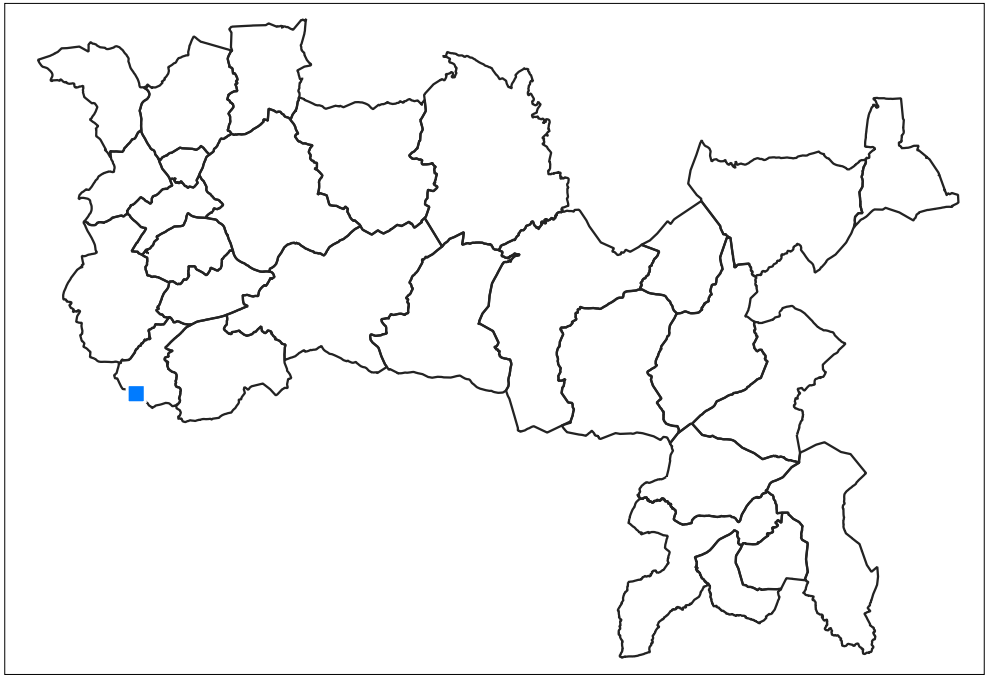

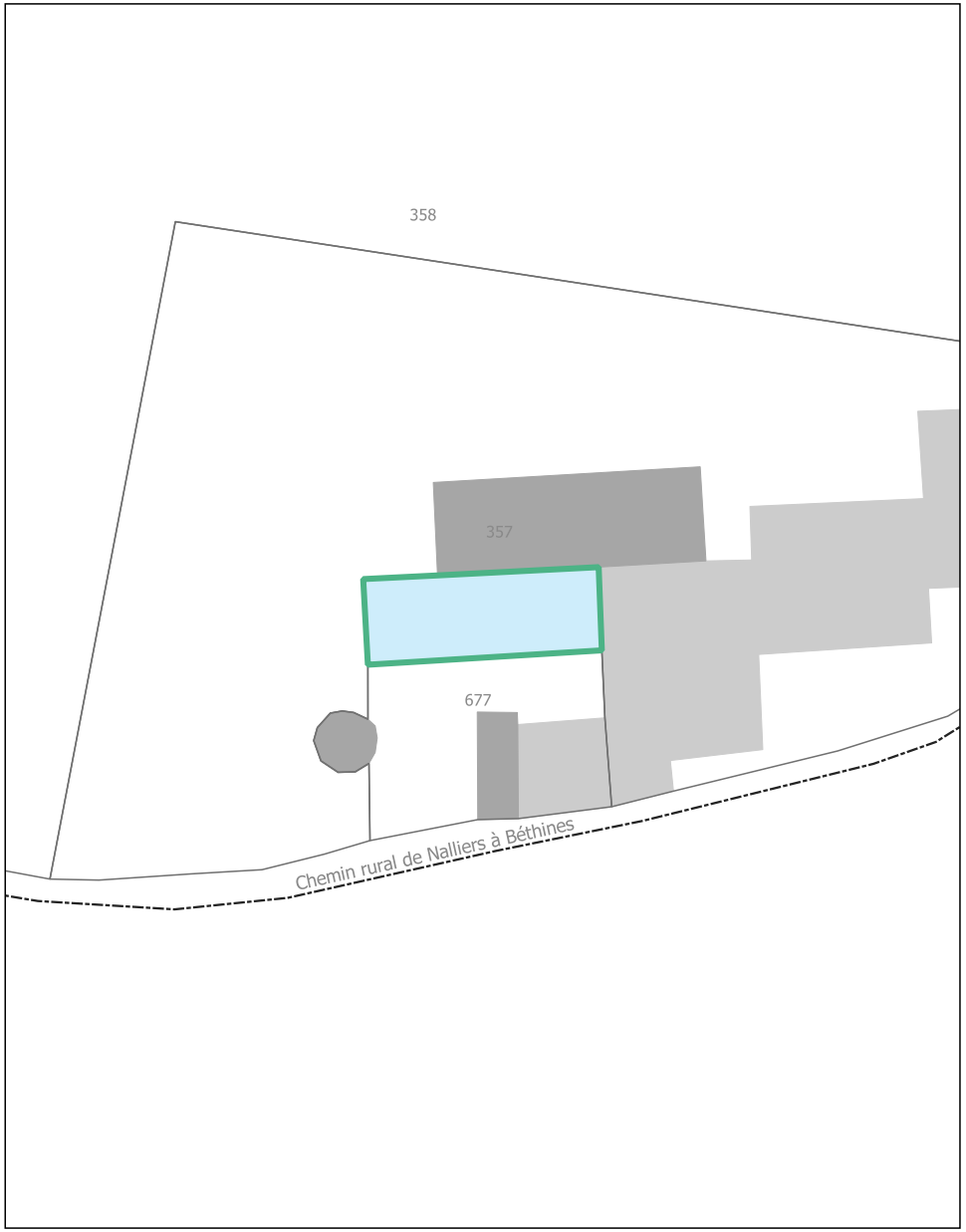

Lieu-dit : LA GRAND MAISON

Parcelle(s) : 0B0754

Surface du bâti :
232.74 m²

Présence de réseaux : oui

Présence d'une exploitation agricole : non

Destinations / sous-destinations autorisées :

- logement
- hébergement
- artisanat et commerces de détails
- hébergement hôtelier et touristique
- activité de service où s'effectue l'accueil d'une clientèle

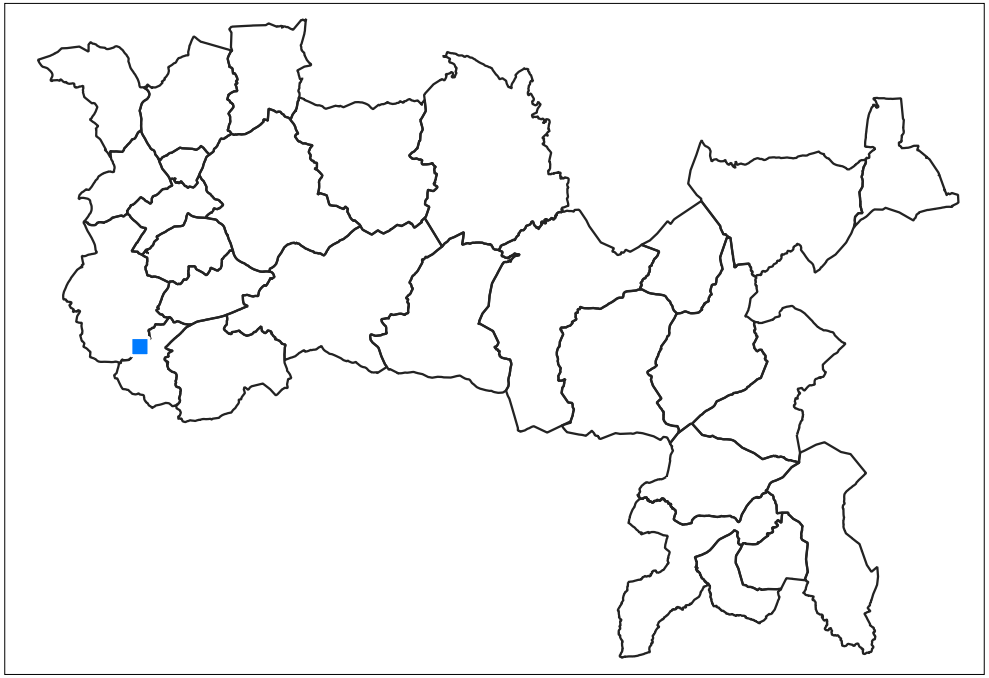

Communauté de Communes
Brenne - Val de Creuse

Commune de Ingrandes

Ing-06

Lieu-dit : LA CROIX BLANCHE

Parcelle(s) : 0B0761

Surface du bâti :
113.27 m²

Présence de réseaux : oui

Présence d'une exploitation agricole : non

Destinations / sous-destinations autorisées :

- logement
- hébergement
- activité de service où s'effectue l'accueil d'une clientèle
- artisanat et commerces de détails
- hébergement hôtelier et touristique

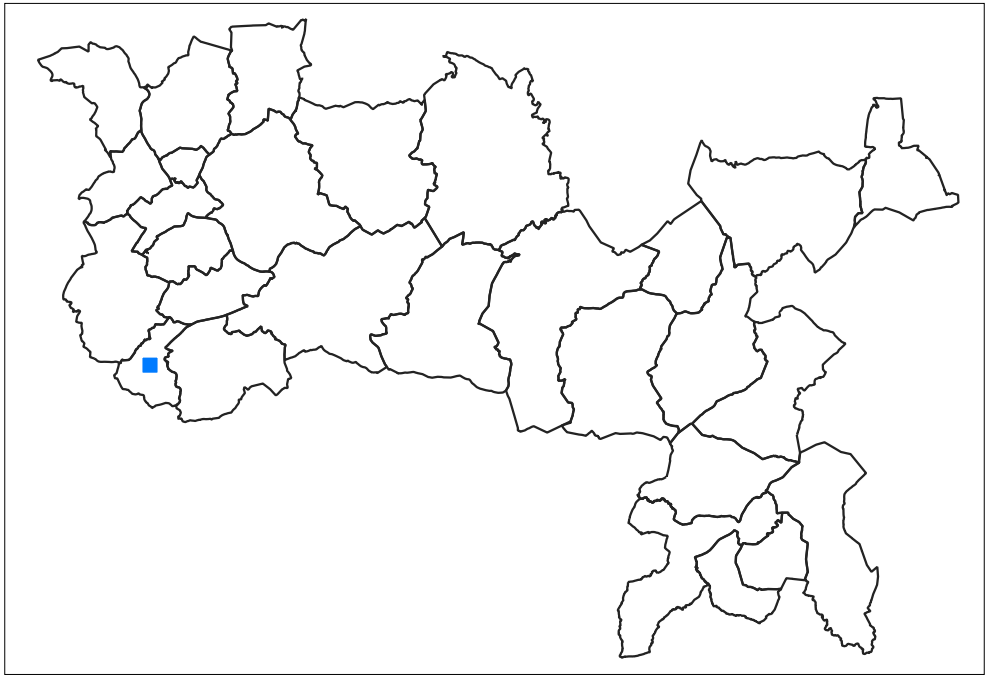

Communauté de Communes
Brenne - Val de Creuse

Commune de Ingrandes

Ing-07

Lieu-dit : LE COUDRAY

Parcelle(s) : 0C0279

Surface du bâti :
683.24 m²

Présence de réseaux : oui

Présence d'une exploitation agricole : non

Destinations / sous-destinations autorisées :

- logement
- hébergement
- activité de service où s'effectue l'accueil d'une clientèle
- artisanat et commerces de détails
- hébergement hôtelier et touristique

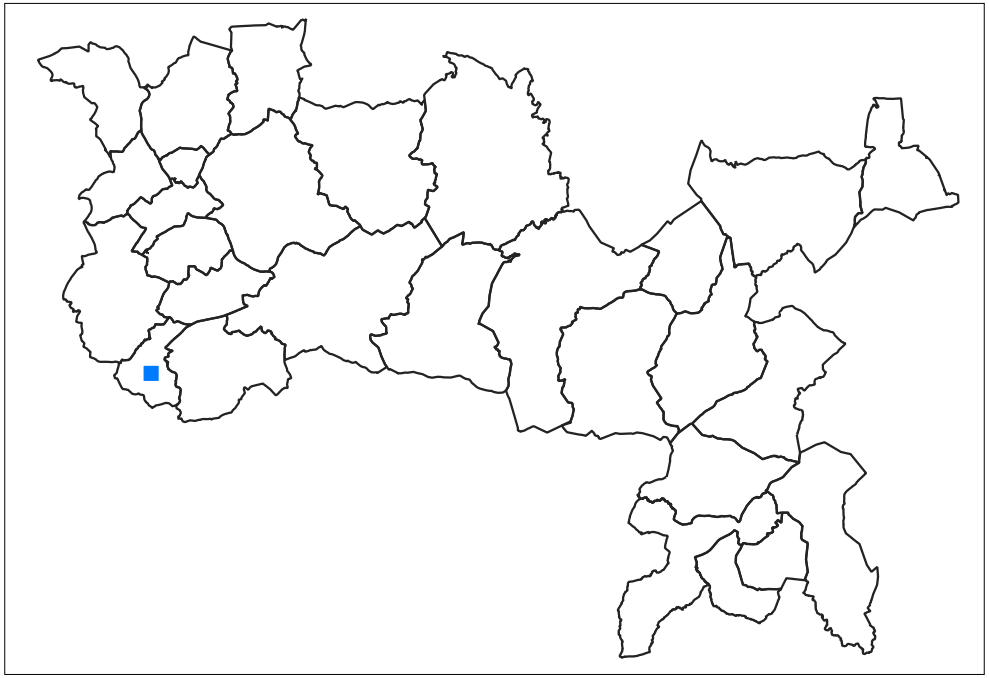

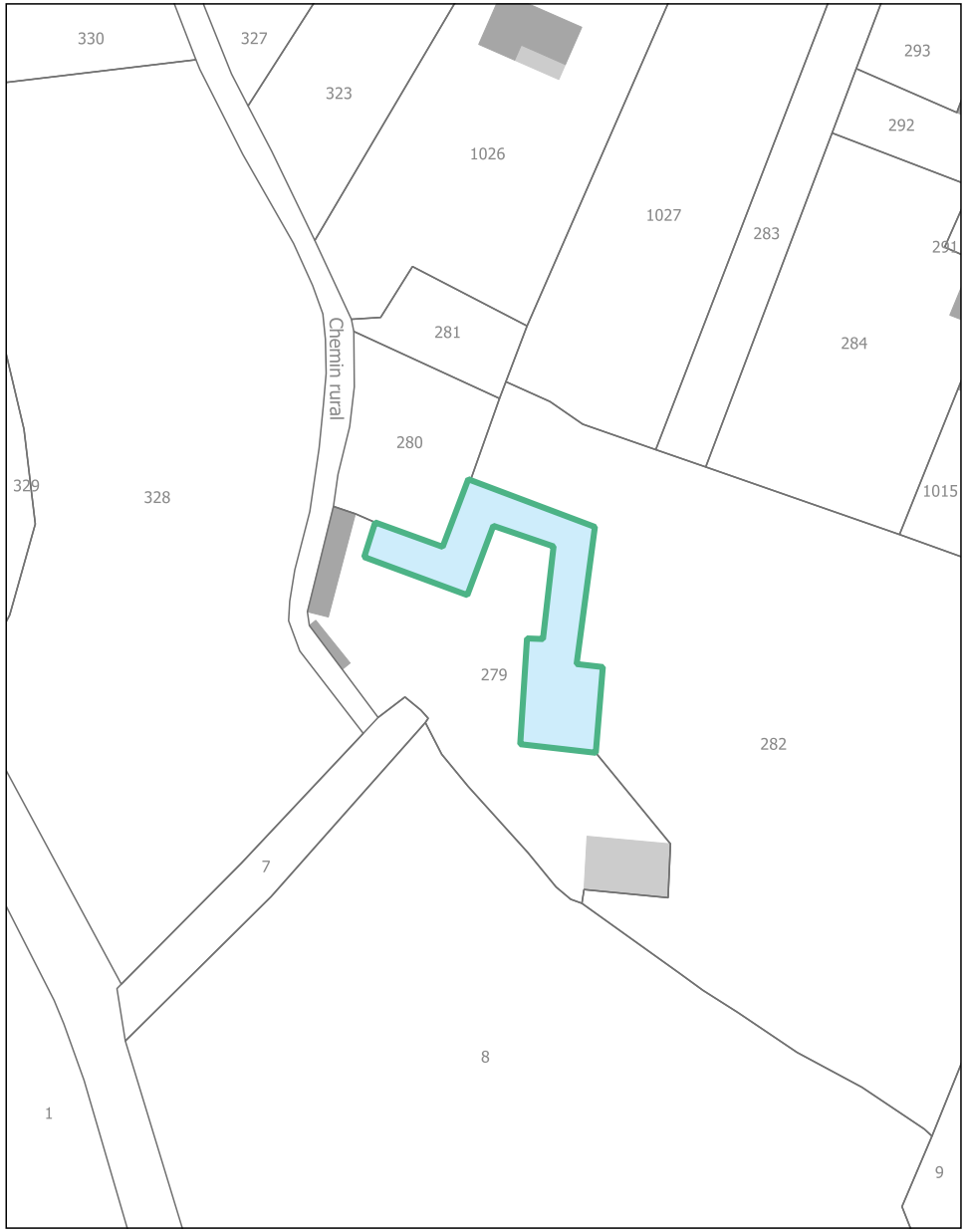

Lieu-dit : LA VALLEE

Parcelle(s) : 0C0185

Surface du bâti :
172.14 m²

Présence de réseaux : oui

Présence d'une exploitation agricole : non

Destinations / sous-destinations autorisées :

- logement
- hébergement
- activité de service où s'effectue l'accueil d'une clientèle
- artisanat et commerces de détails
- hébergement hôtelier et touristique

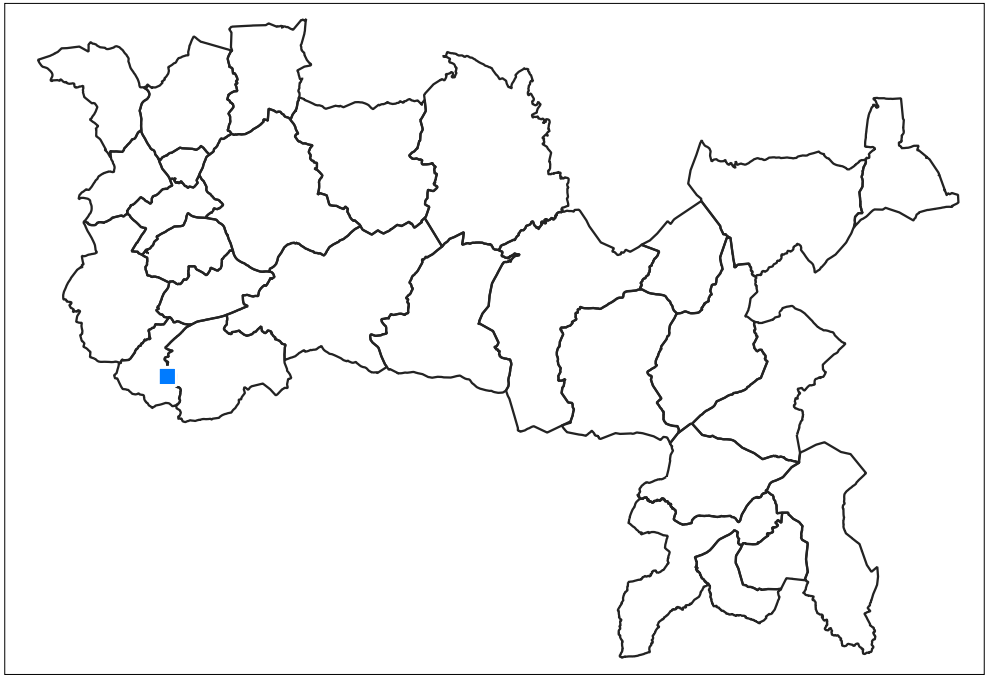

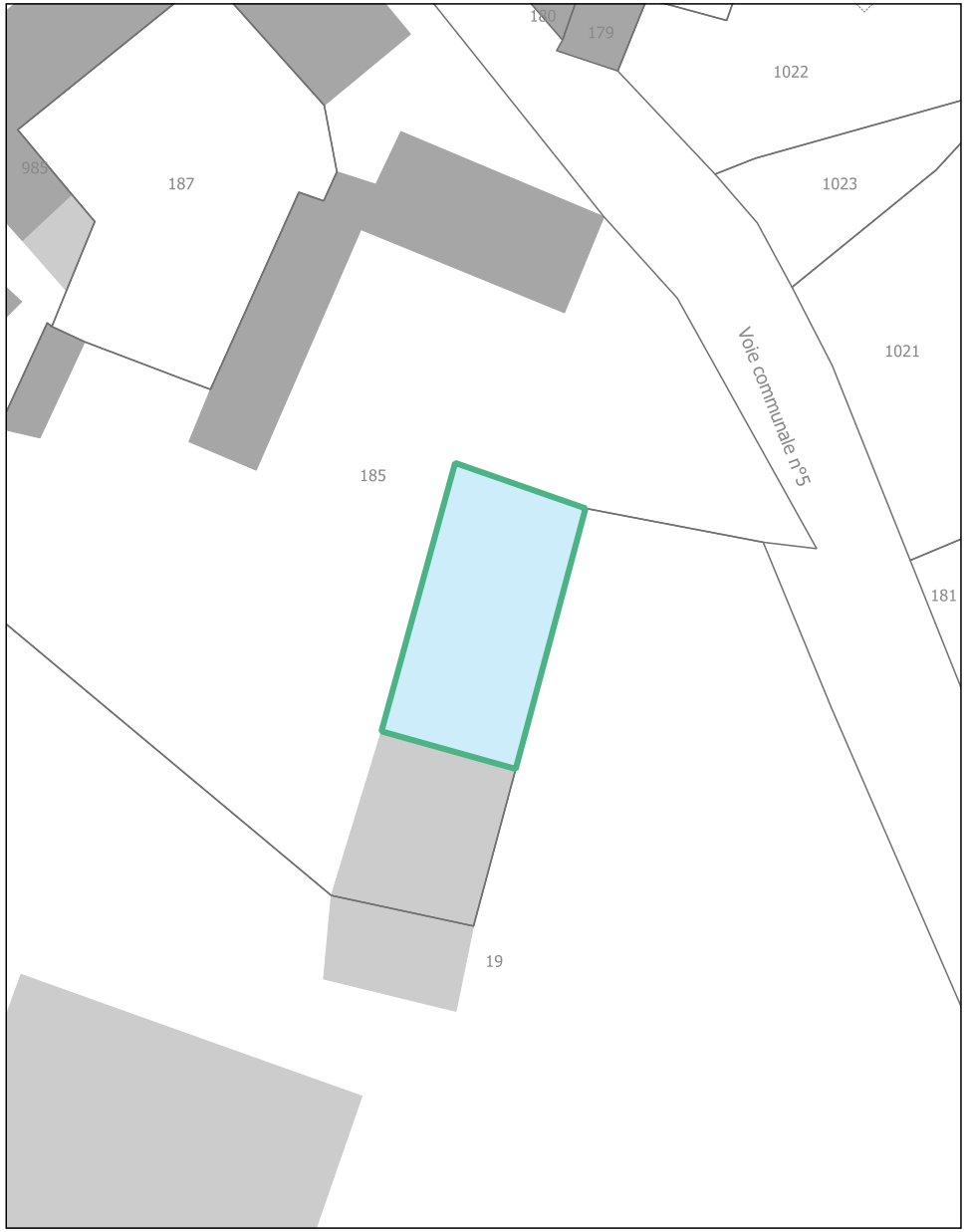

Lieu-dit : LA CROIX BLANCHE

Parcelle(s) : 0B0760 - 0B0761

Surface du bâti :
207.41 m²

Présence de réseaux : oui

Présence d'une exploitation agricole : non

Destinations / sous-destinations autorisées :

- logement
- hébergement
- activité de service où s'effectue l'accueil d'une clientèle
- artisanat et commerces de détails
- hébergement hôtelier et touristique

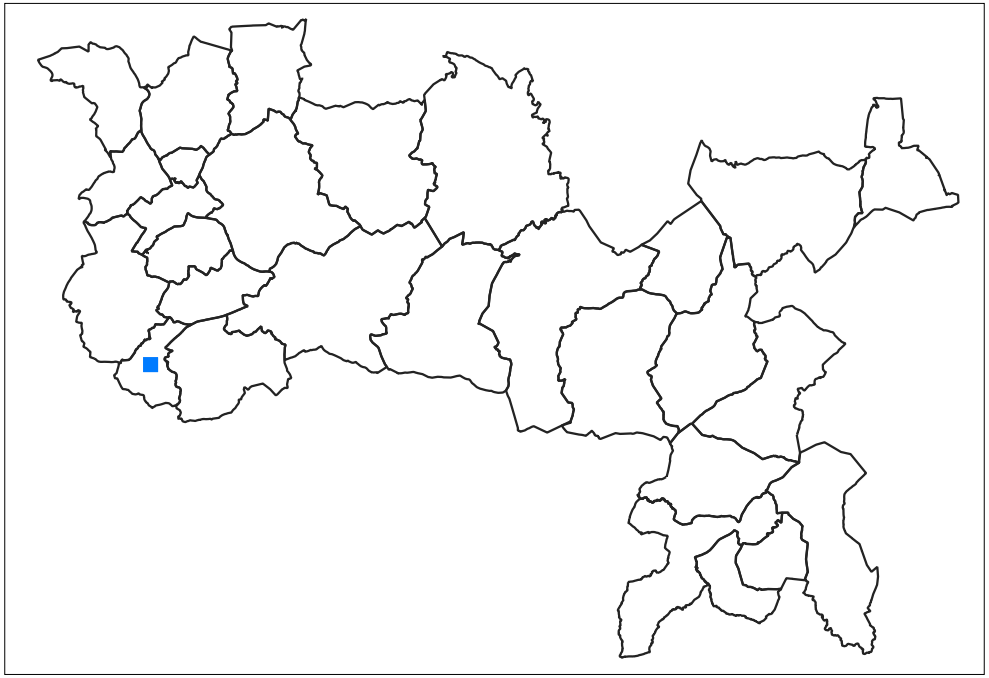

Lieu-dit : LA CROIX BLANCHE

Parcelle(s) : 0B0113 - 0B0761

Surface du bâti :
299.4 m²

Présence de réseaux : oui

Présence d'une exploitation agricole : non

Destinations / sous-destinations autorisées :

- logement
- hébergement
- activité de service où s'effectue l'accueil d'une clientèle
- artisanat et commerces de détails
- hébergement hôtelier et touristique

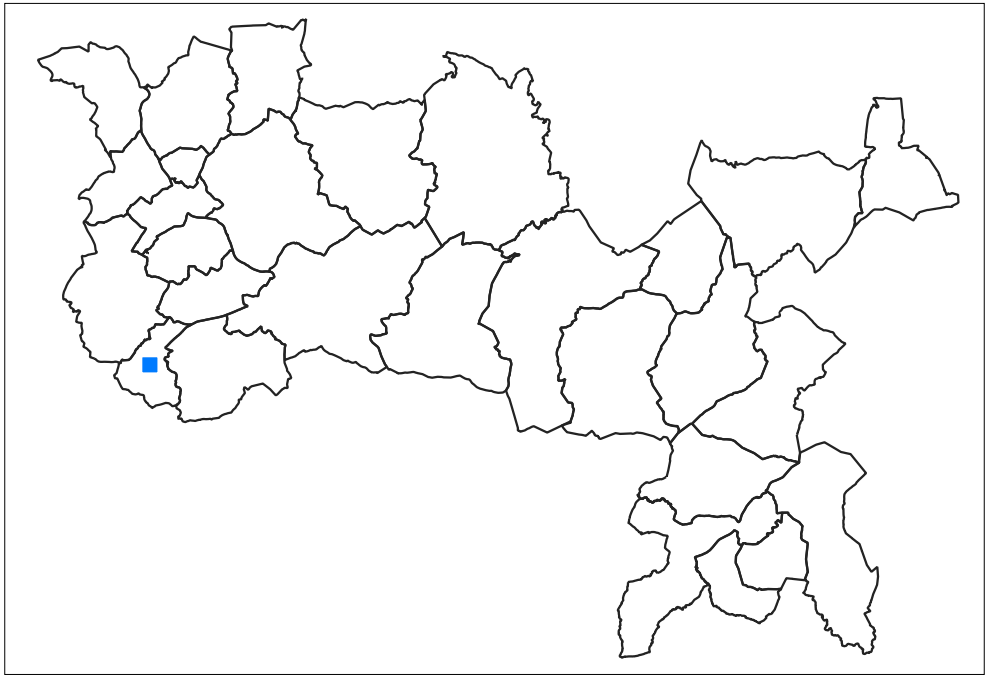

Communauté de Communes
Brenne - Val de Creuse

Commune de La Pérouille

LaPer-01

Lieu-dit : LES BOUDICHONS

Parcelle(s) : 0B0554

Surface du bâti :
73.04 m²

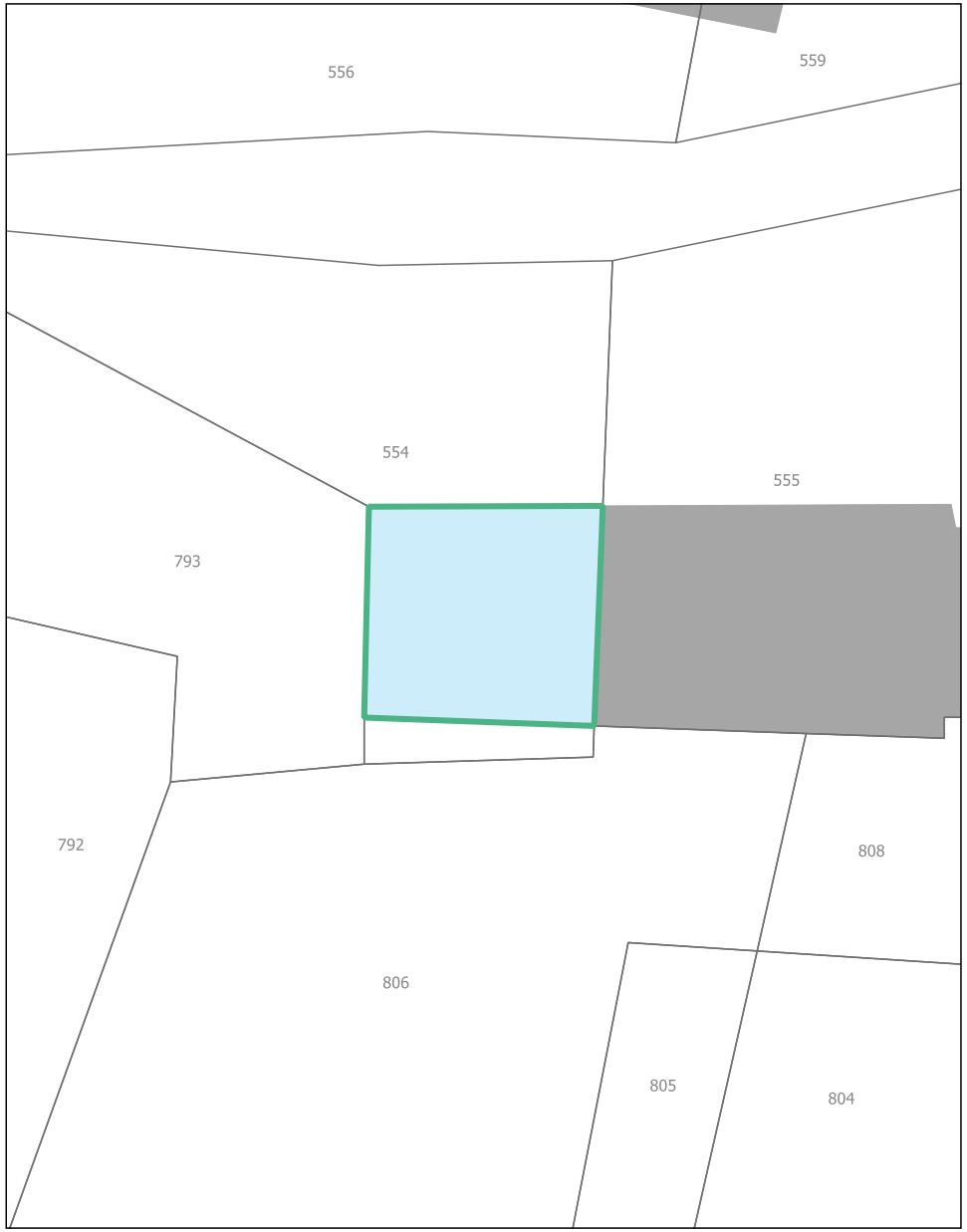

Présence de réseaux : oui

Présence d'une exploitation agricole : non

Destinations / sous-destinations autorisées :

- logement
- hébergement
- activité de service où s'effectue l'accueil d'une clientèle
- artisanat et commerces de détails
- hébergement hôtelier et touristique

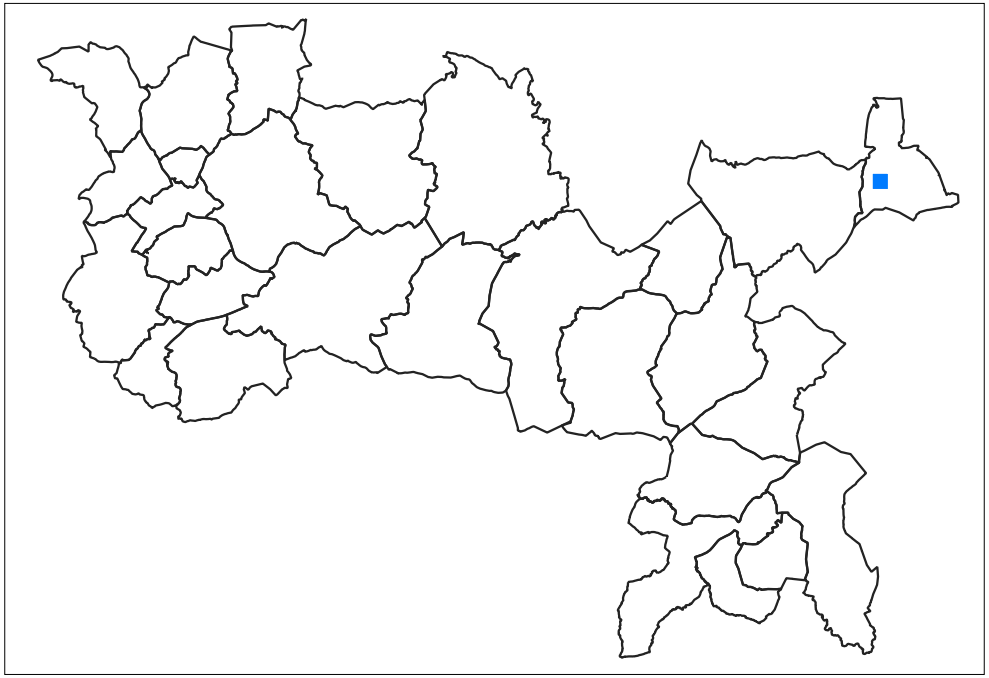

Communauté de Communes
Brenne - Val de Creuse

Commune de La Pérouille

LaPer-02

Lieu-dit : LA BRIGAUDIERE

Parcelle(s) : 0G0344

Surface du bâti :
712.42 m²

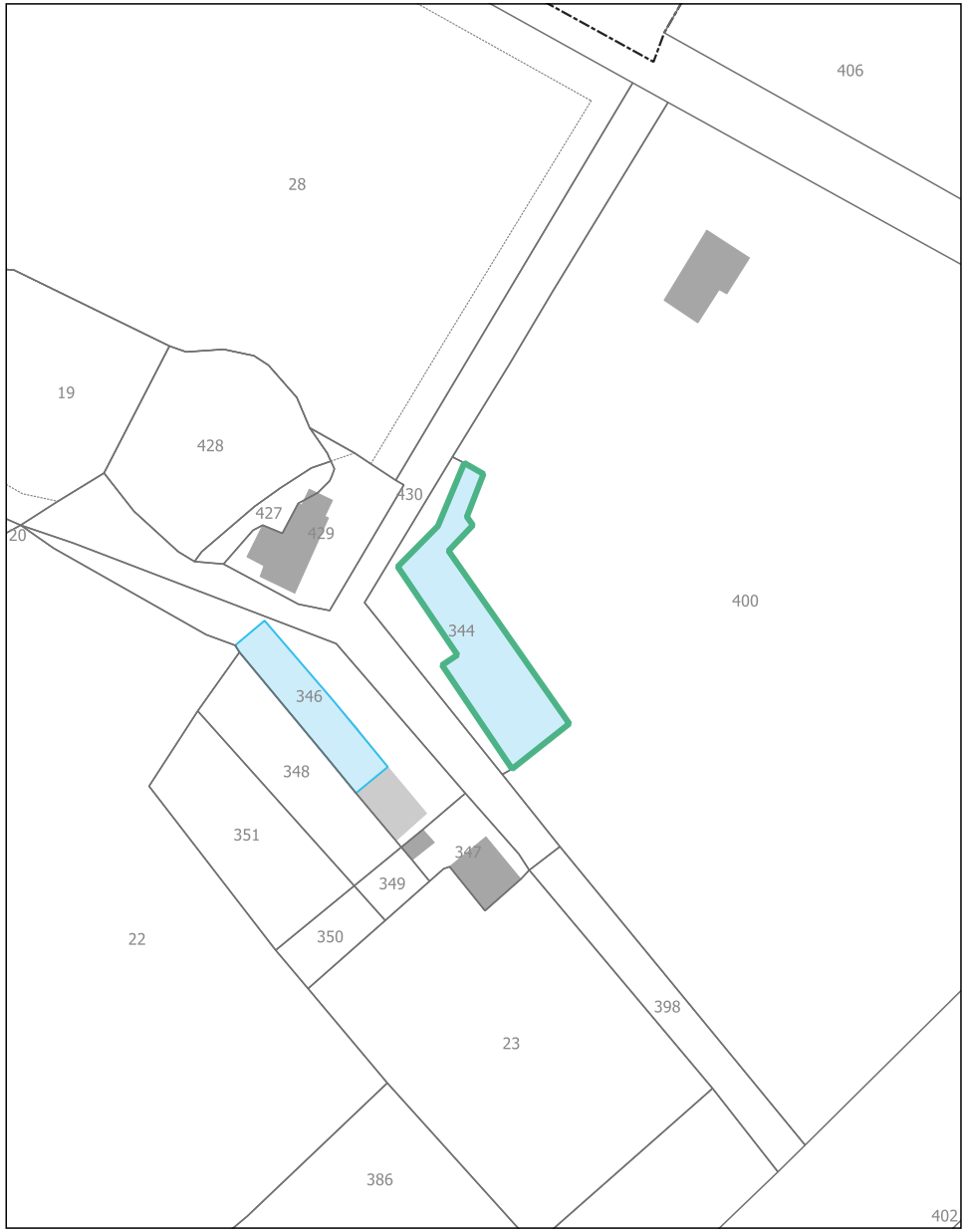

Présence de réseaux : oui

Présence d'une exploitation agricole : non

Destinations / sous-destinations autorisées :

- logement
- hébergement
- activité de service où s'effectue l'accueil d'une clientèle
- artisanat et commerces de détails
- hébergement hôtelier et touristique

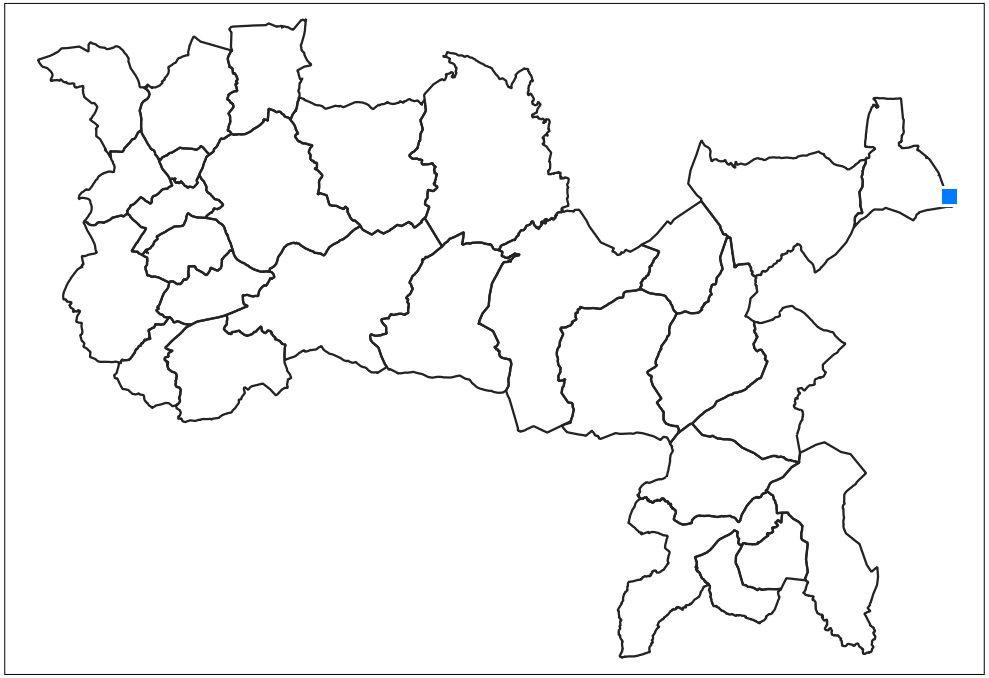

Communauté de Communes
Brenne - Val de Creuse

Commune de La Pérouille

LaPer-03

Lieu-dit : LA BRIGAUDIERE

Parcelle(s) : 0G0346

Surface du bâti :
336.43 m²

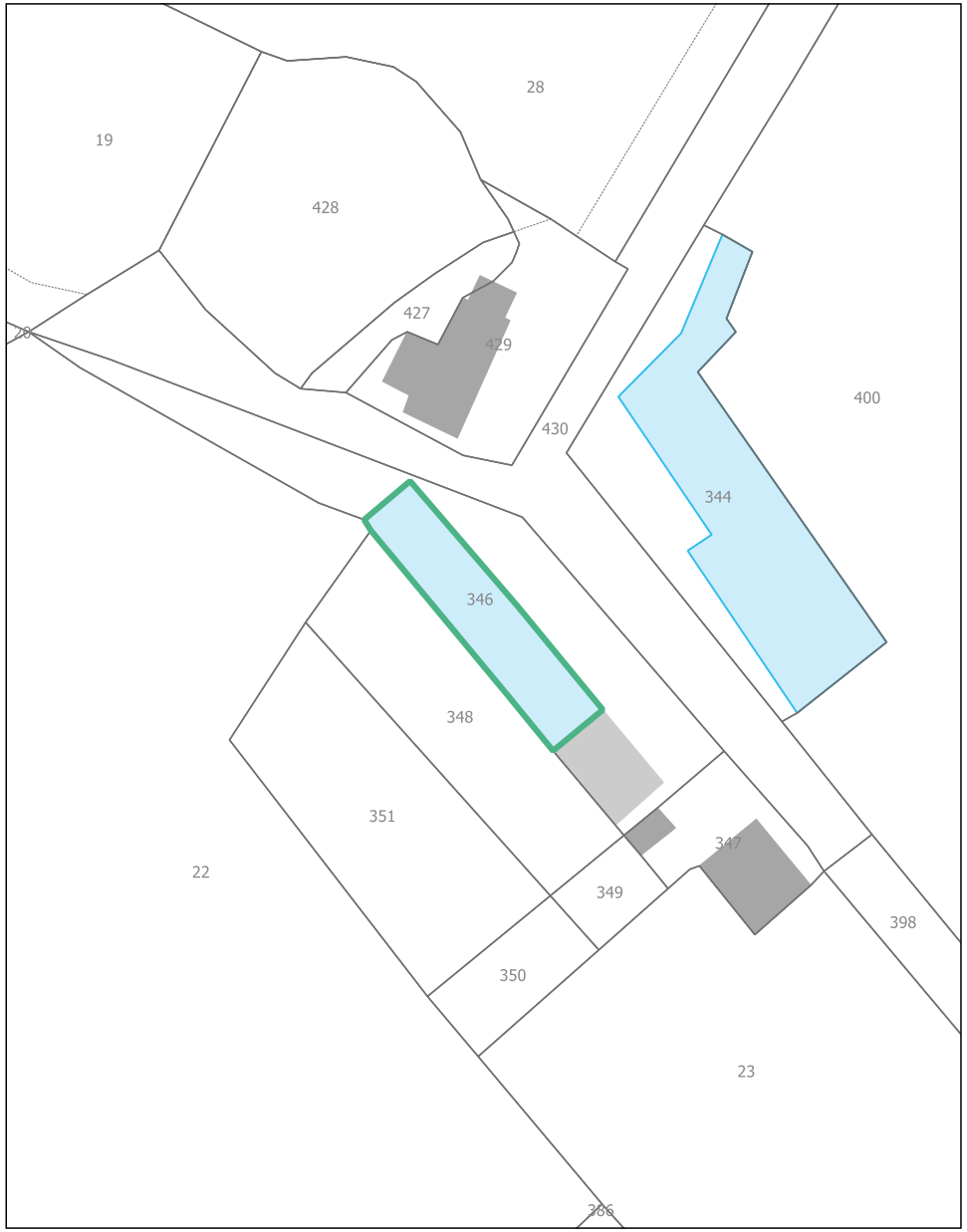

Présence de réseaux : oui

Présence d'une exploitation agricole : non

Destinations / sous-destinations autorisées :

- logement
- hébergement
- activité de service où s'effectue l'accueil d'une clientèle
- artisanat et commerces de détails
- hébergement hôtelier et touristique

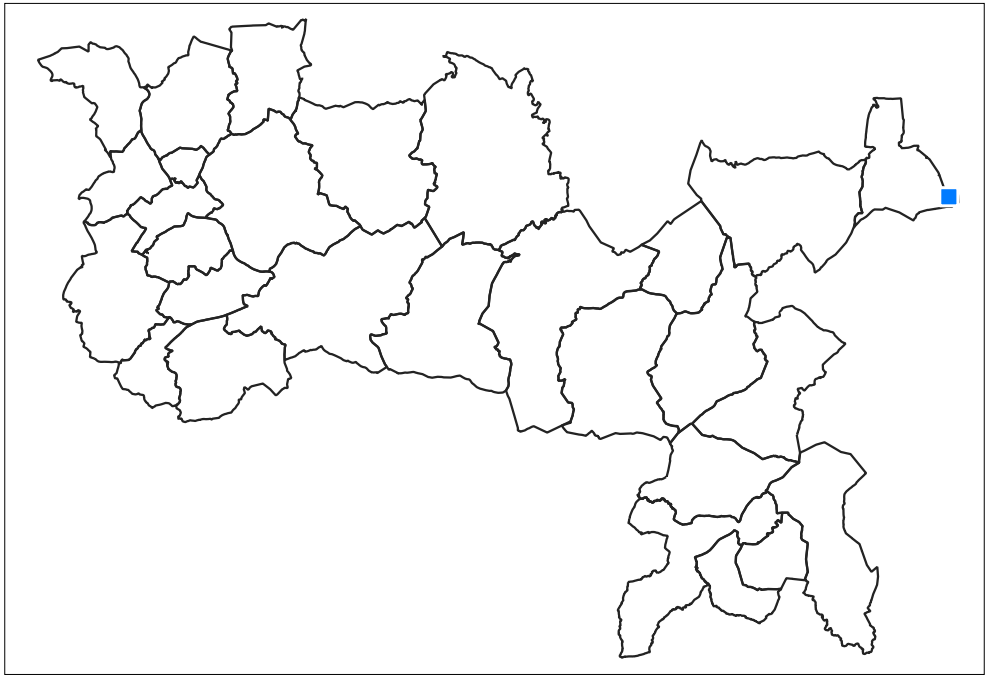

Communauté de Communes
Brenne - Val de Creuse

Commune de La Pérouille

LaPer-04

Lieu-dit : LES GUILLOUX

Parcelle(s) : ZD0020

Surface du bâti :
225.37 m²

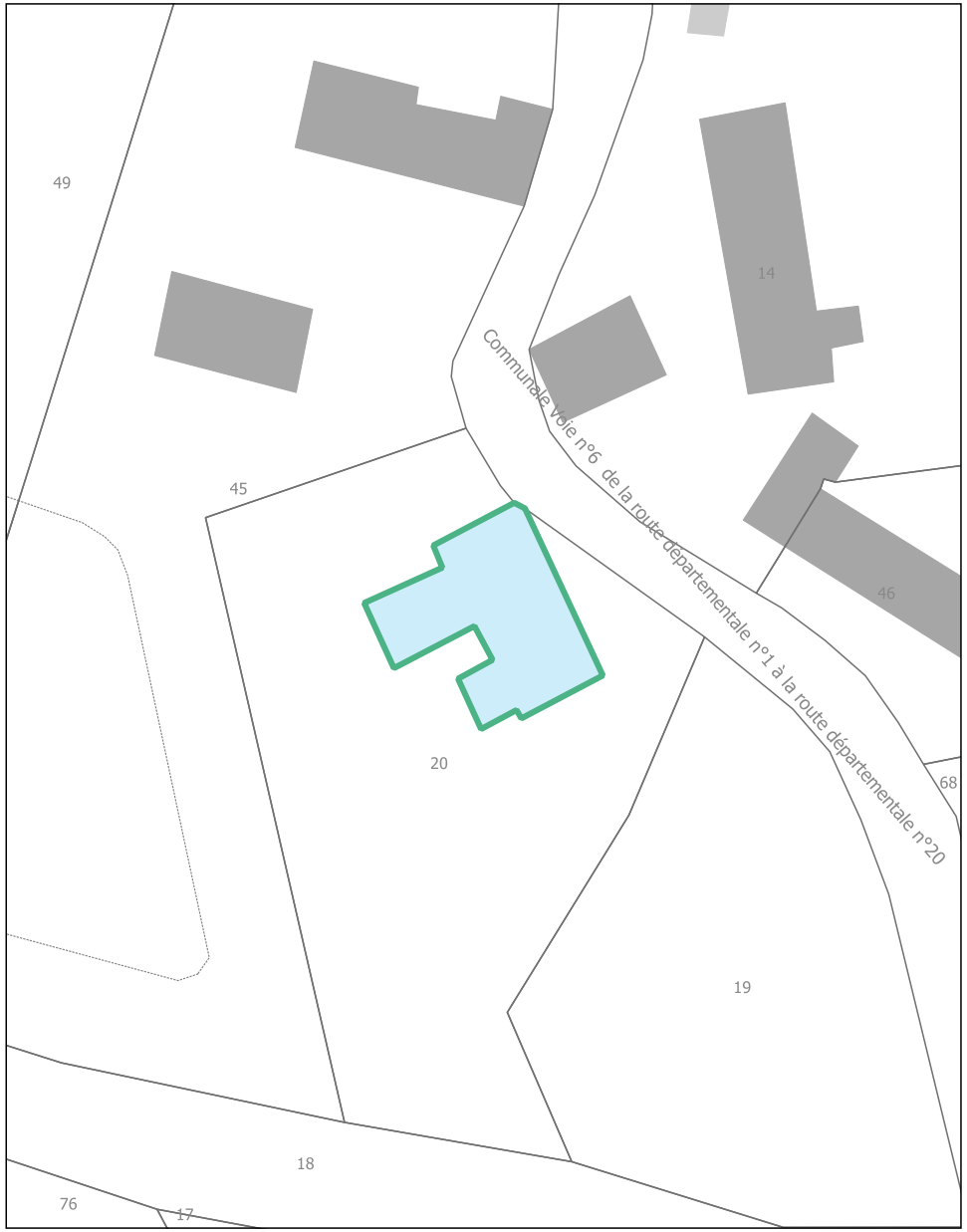

Présence de réseaux : oui

Présence d'une exploitation agricole : non

Destinations / sous-destinations autorisées :

- logement
- hébergement
- activité de service où s'effectue l'accueil d'une clientèle
- artisanat et commerces de détails
- hébergement hôtelier et touristique

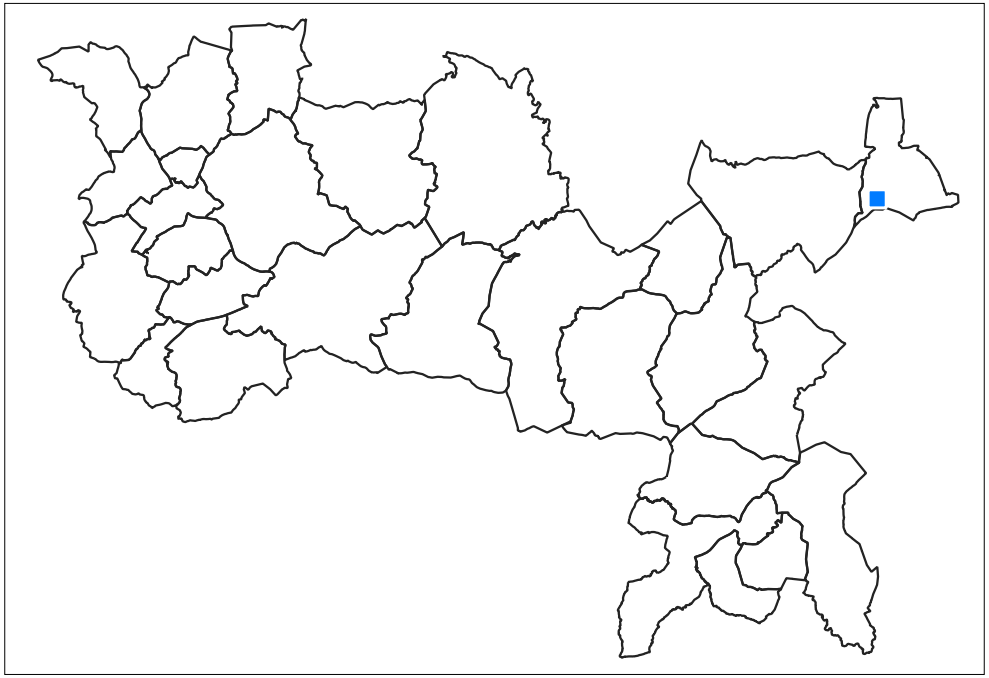

Communauté de Communes
Brenne - Val de Creuse

Commune de La Pérouille

LaPer-05

Lieu-dit : LES MARTINETS

Parcelle(s) : ZE0100

Surface du bâti :
139.8 m²

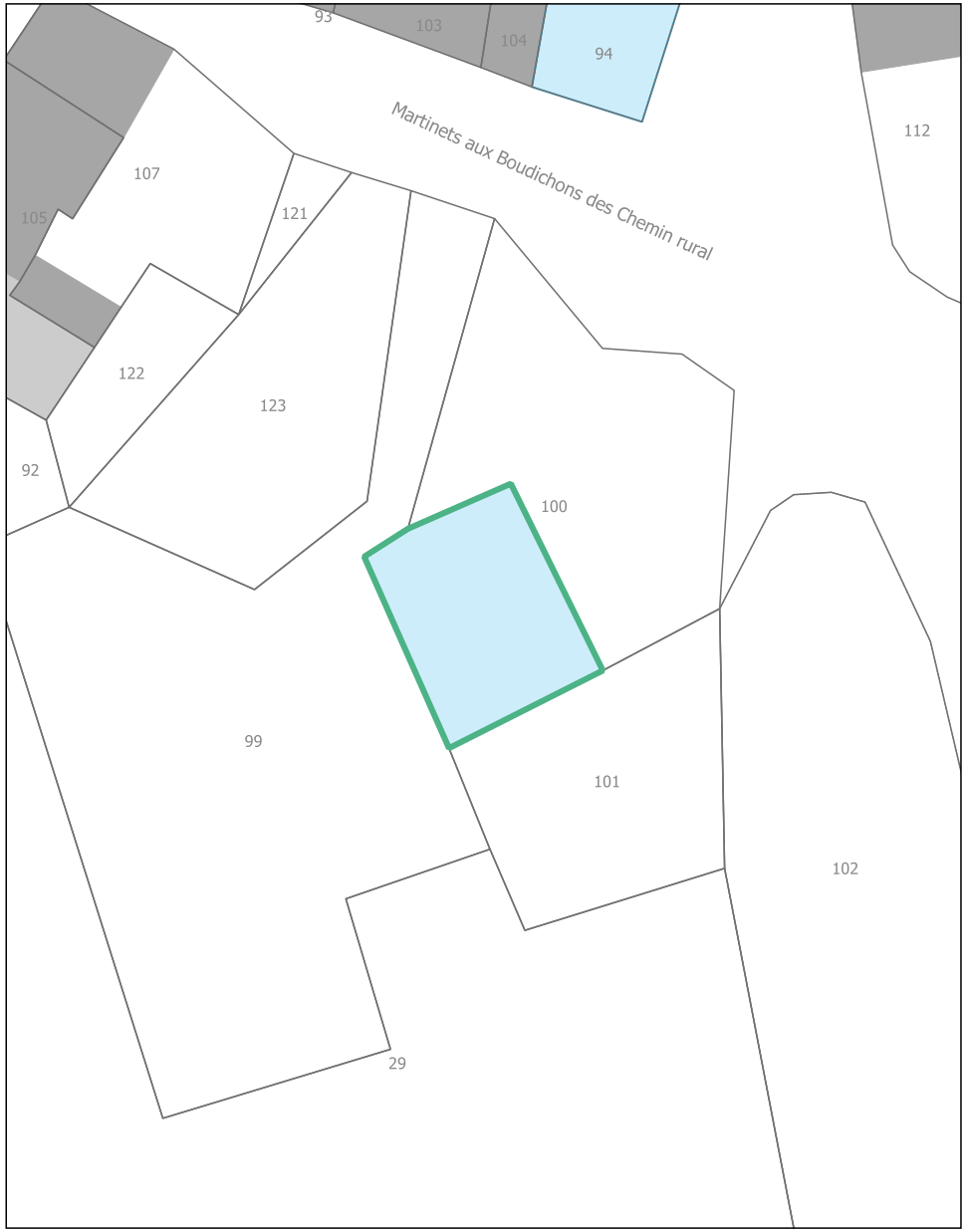

Présence de réseaux : oui

Présence d'une exploitation agricole : non

Destinations / sous-destinations autorisées :

- logement
- hébergement
- activité de service où s'effectue l'accueil d'une clientèle
- artisanat et commerces de détails
- hébergement hôtelier et touristique

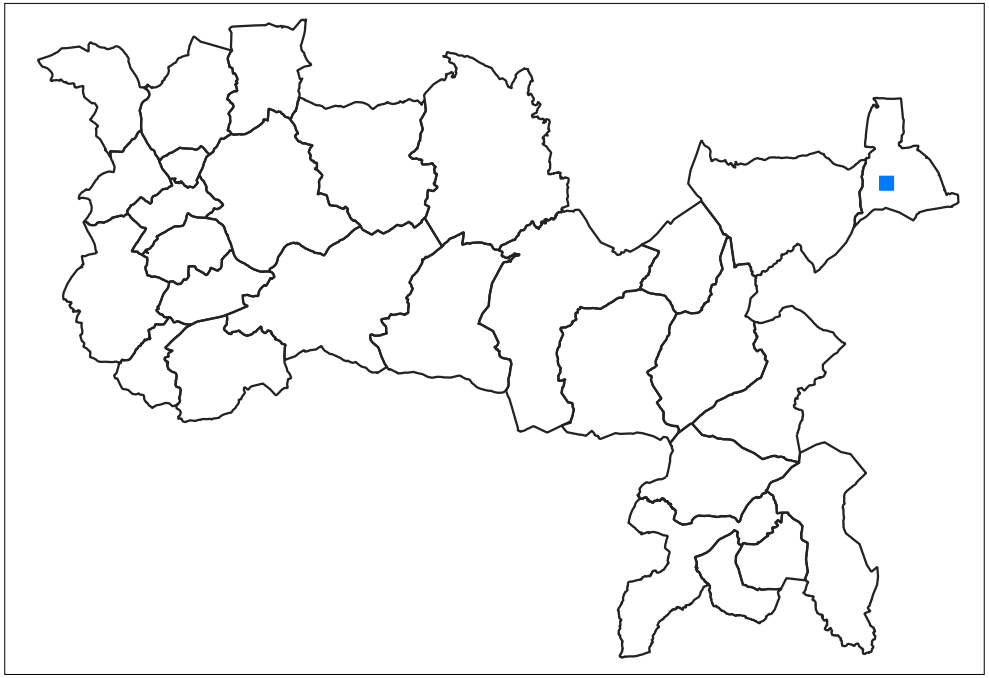

Communauté de Communes
Brenne - Val de Creuse

Commune de La Pérouille

LaPer-06

Lieu-dit : LES MARTINETS

Parcelle(s) : ZE0094

Surface du bâti :
71.37 m²

Présence de réseaux : oui

Présence d'une exploitation agricole : non

Destinations / sous-destinations autorisées :

- logement
- hébergement
- activité de service où s'effectue l'accueil d'une clientèle
- artisanat et commerces de détails
- hébergement hôtelier et touristique

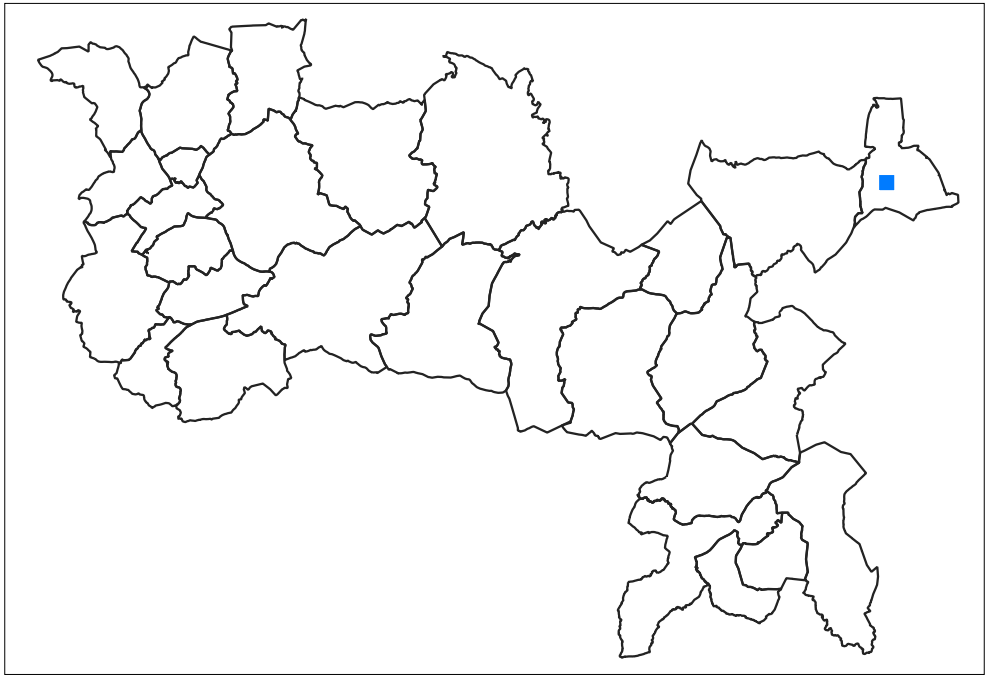

Communauté de Communes
Brenne - Val de Creuse

Commune de Le Blanc

LeBla-01

Lieu-dit : CHATEAU DE NERVEAU

Parcelle(s) : AV0127

Surface du bâti :
247.18 m²

Présence de réseaux : oui

Présence d'une exploitation agricole : non

Destinations / sous-destinations autorisées :

- logement
- hébergement
- artisanat et commerces de détails
- hébergement hôtelier et touristique
- activité de service où s'effectue l'accueil d'une clientèle

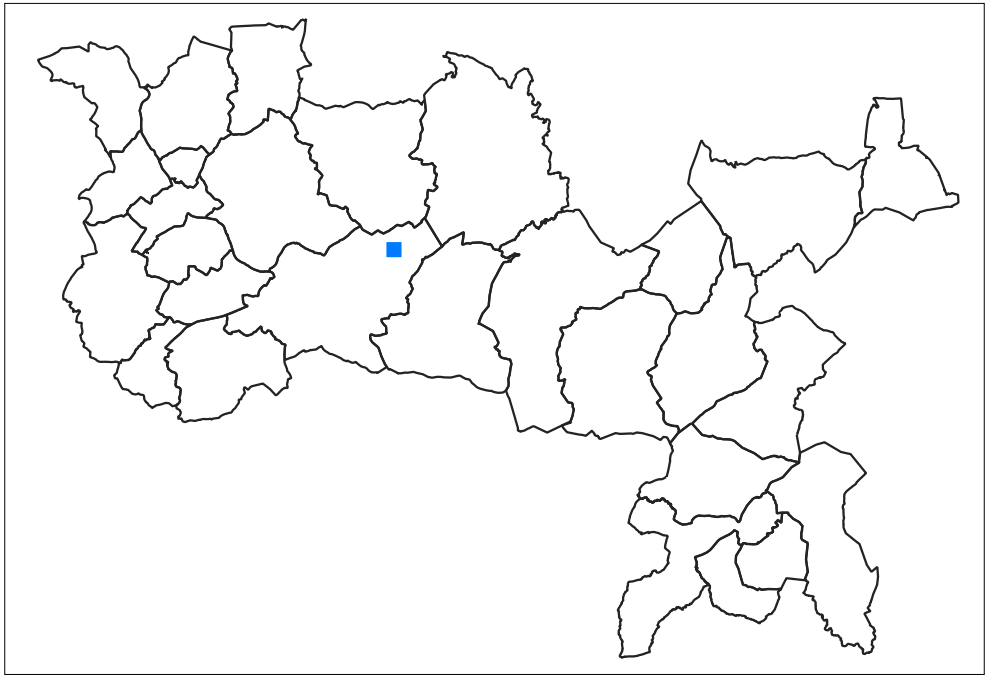

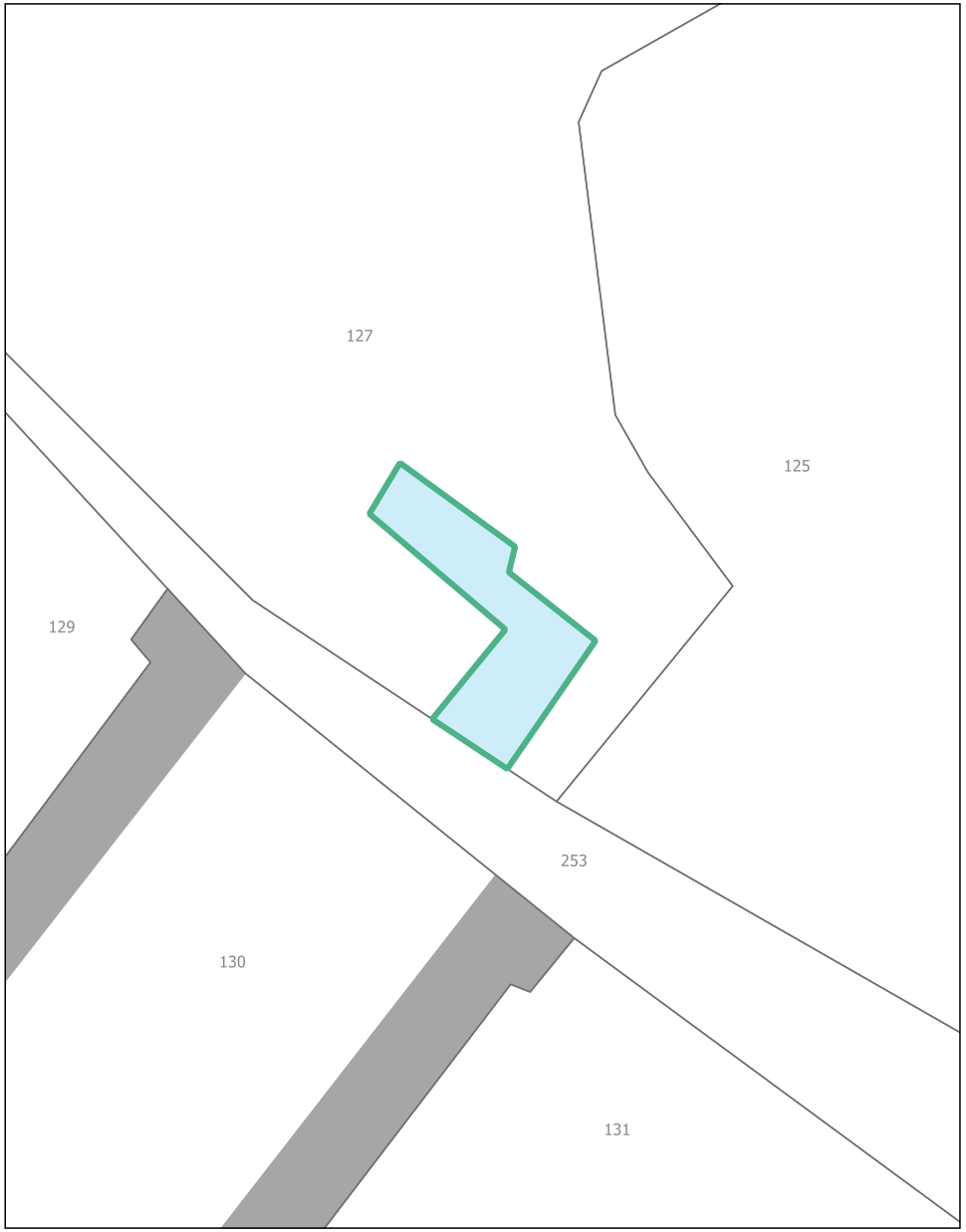

Communauté de Communes
Brenne - Val de Creuse

Commune de Le Blanc

LeBla-02

Lieu-dit : LA CHOLETIERE

Parcelle(s) : ZI0017

Surface du bâti :
317.36 m²

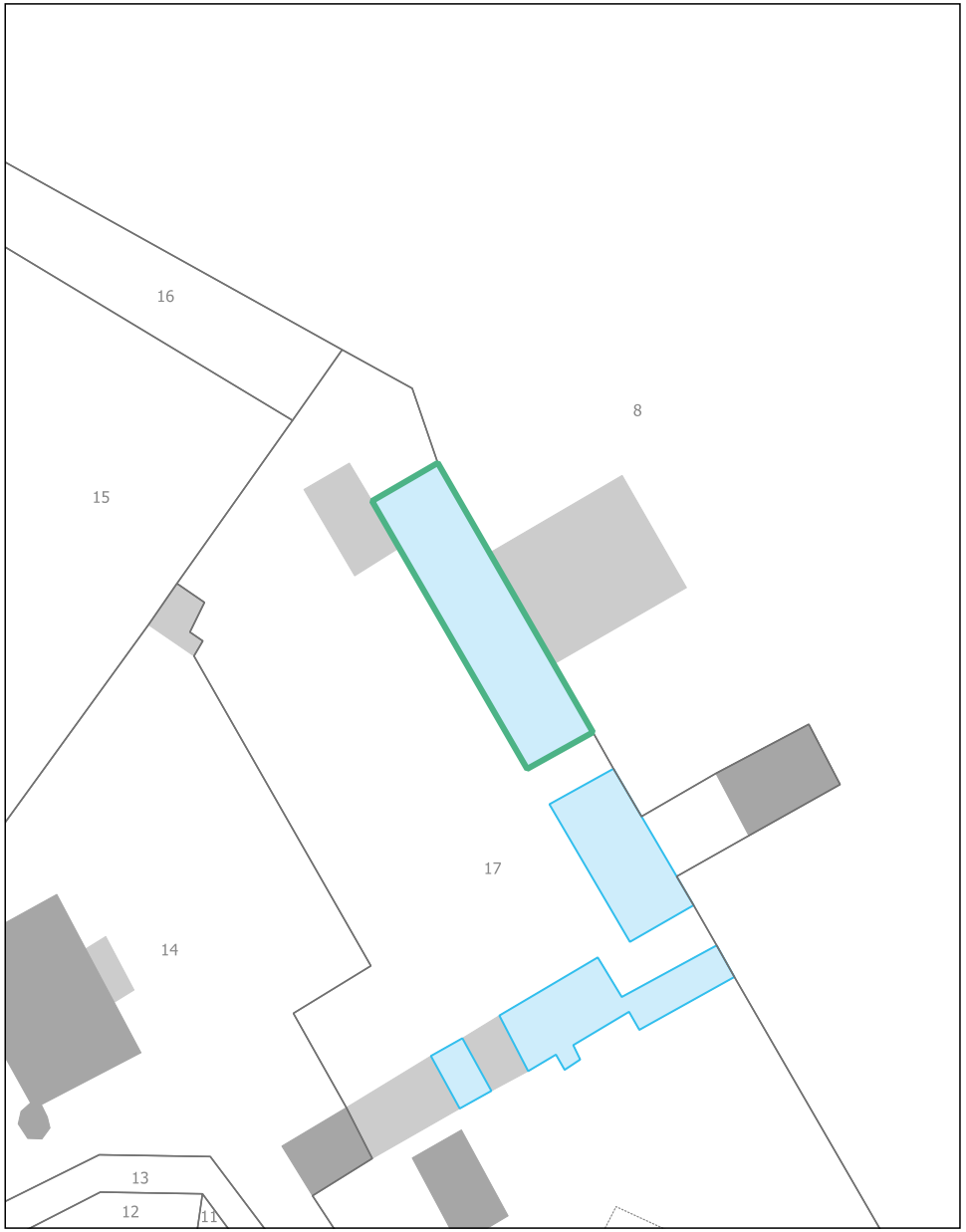

Présence de réseaux : oui

Présence d'une exploitation agricole : non

Destinations / sous-destinations autorisées :

- logement
- hébergement
- activité de service où s'effectue l'accueil d'une clientèle
- artisanat et commerces de détails
- hébergement hôtelier et touristique

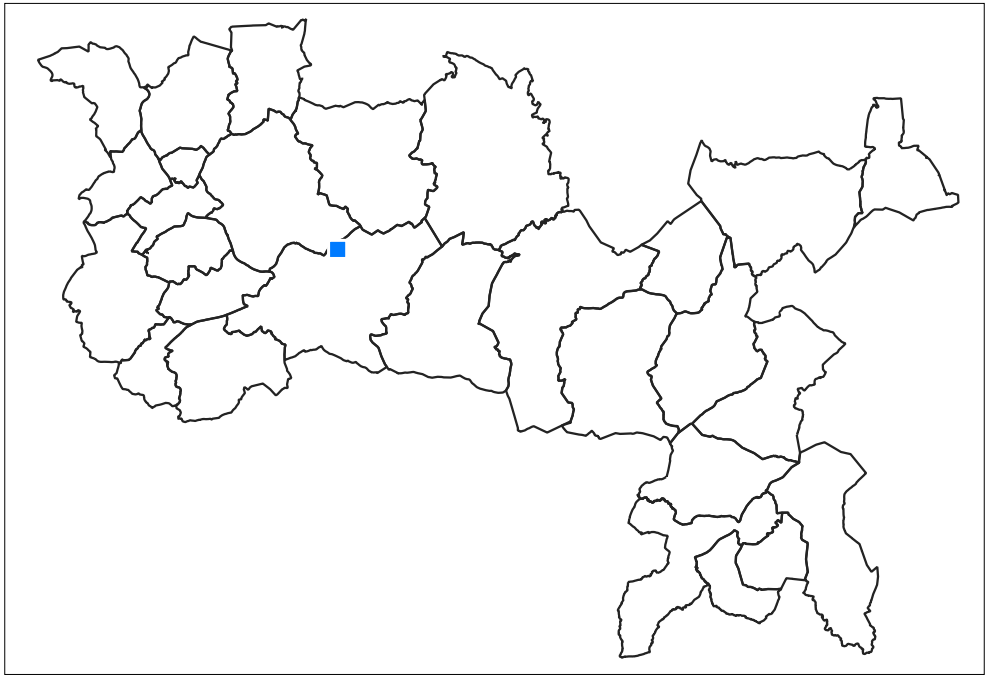

Communauté de Communes
Brenne - Val de Creuse

Commune de Le Blanc

LeBla-03

Lieu-dit : LA CHOLETIERE

Parcelle(s) : ZI0017

Surface du bâti :
157.57 m²

Présence de réseaux : oui

Présence d'une exploitation agricole : non

Destinations / sous-destinations autorisées :

- logement
- hébergement
- activité de service où s'effectue l'accueil d'une clientèle
- artisanat et commerces de détails
- hébergement hôtelier et touristique

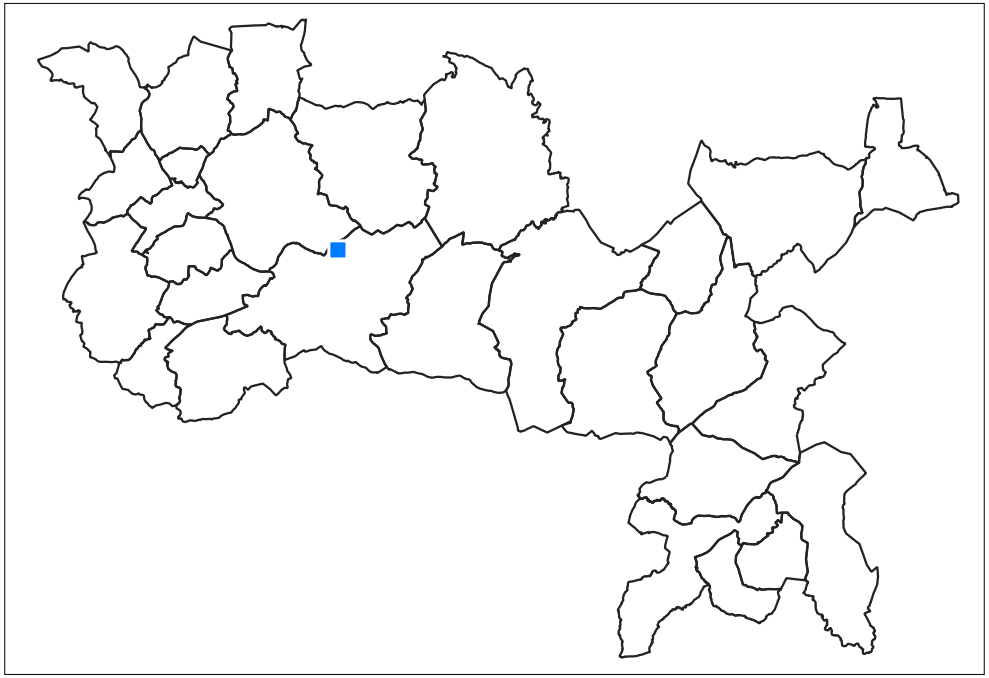

Lieu-dit : LA CHOLETIERE

Parcelle(s) : ZI0017

Surface du bâti :
156.87 m²

Présence de réseaux : oui

Présence d'une exploitation agricole : non

Destinations / sous-destinations autorisées :

- logement
- hébergement
- activité de service où s'effectue l'accueil d'une clientèle
- artisanat et commerces de détails
- hébergement hôtelier et touristique

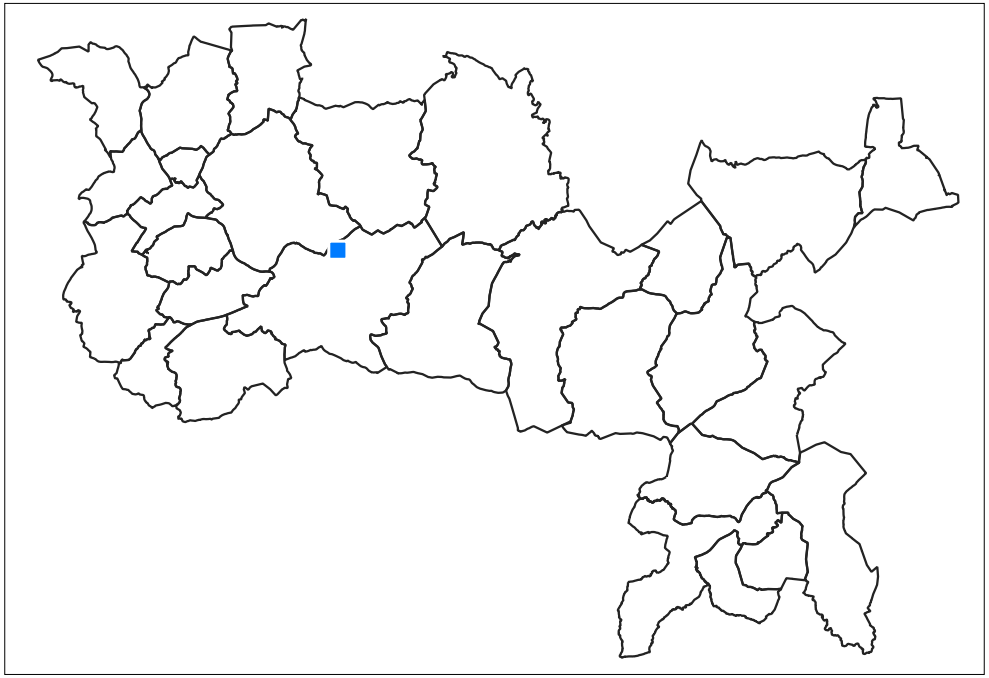

Communauté de Communes
Brenne - Val de Creuse

Commune de Le Blanc

LeBla-05

Lieu-dit : LA CHOLETIERE

Parcelle(s) : ZI0017

Surface du bâti :
29.35 m²

Présence de réseaux : oui

Présence d'une exploitation agricole : non

Destinations / sous-destinations autorisées :

- logement
- hébergement
- artisanat et commerces de détails
- hébergement hôtelier et touristique
- activité de service où s'effectue l'accueil d'une clientèle

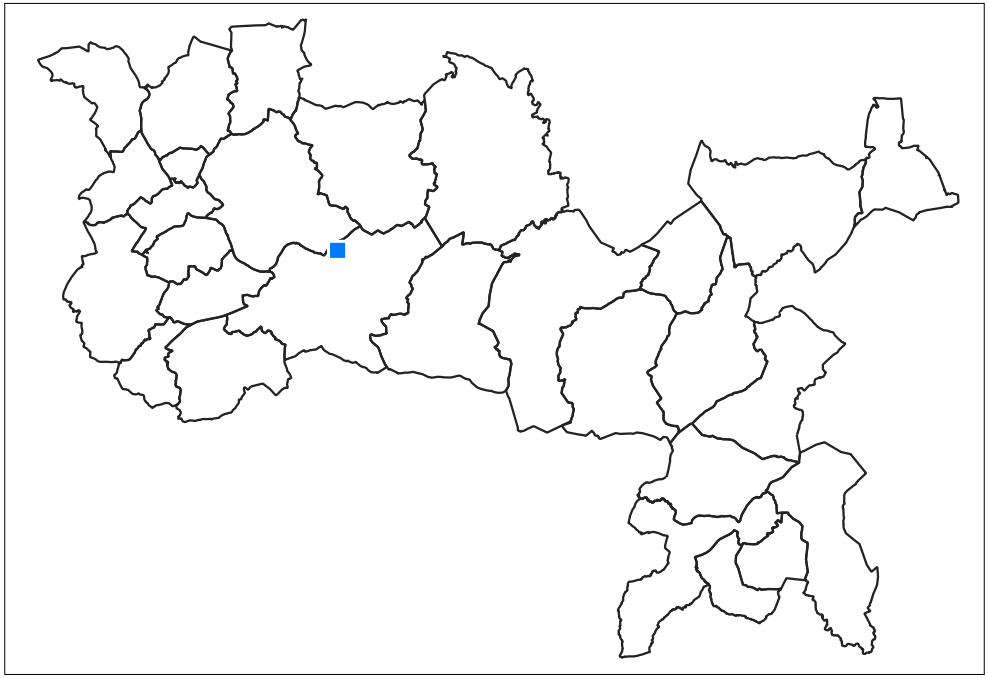

Communauté de Communes
Brenne - Val de Creuse

Commune de Le Blanc

LeBla-06

Lieu-dit : LA MARTELLERIE

Parcelle(s) : YA0044 - YA0045 - YA0046

Surface du bâti :
242.34 m²

Présence de réseaux : oui

Présence d'une exploitation agricole : non

Destinations / sous-destinations autorisées :

- logement
- hébergement
- artisanat et commerces de détails
- hébergement hôtelier et touristique
- activité de service où s'effectue l'accueil d'une clientèle

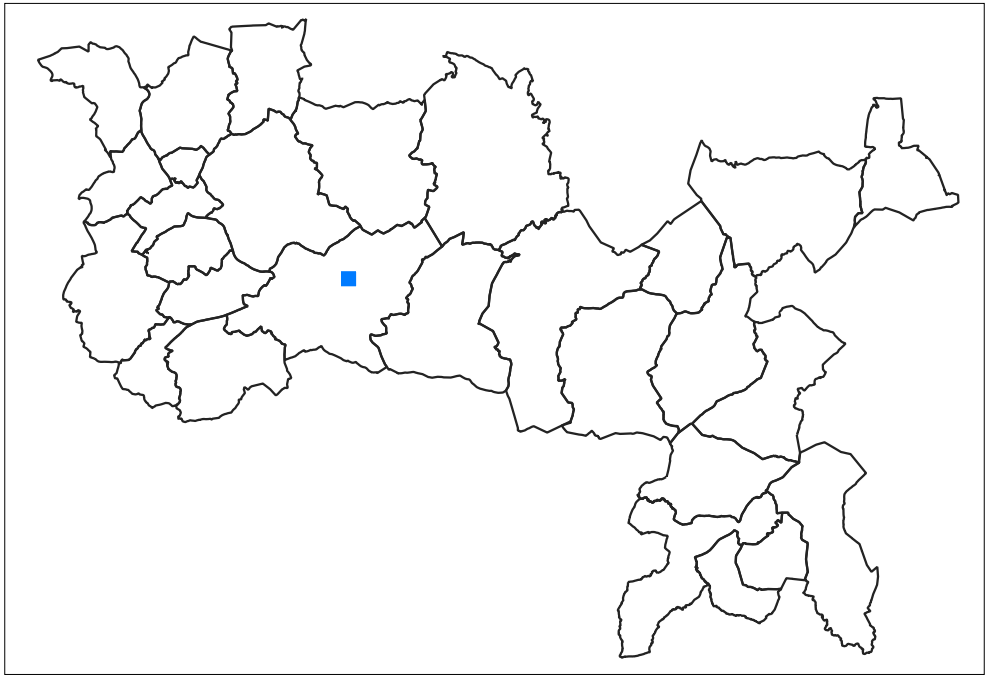

Communauté de Communes
Brenne - Val de Creuse

Commune de Le Blanc

LeBla-07

Lieu-dit : LA MARTELLERIE

Parcelle(s) : YA0040 - YA0041 - YA0042

Surface du bâti :
227.5 m²

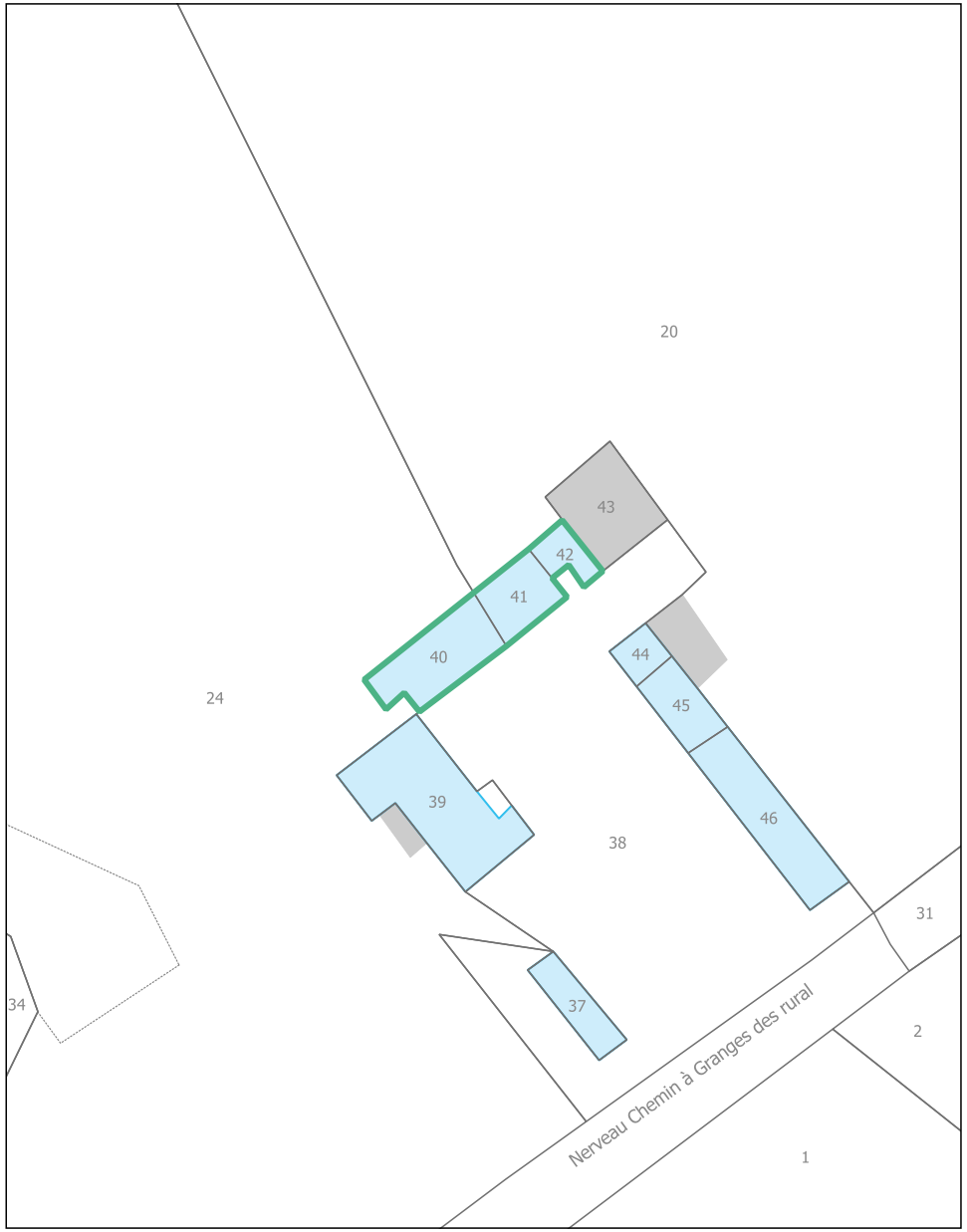

Présence de réseaux : oui

Présence d'une exploitation agricole : non

Destinations / sous-destinations autorisées :

- logement
- hébergement
- activité de service où s'effectue l'accueil d'une clientèle
- artisanat et commerces de détails
- hébergement hôtelier et touristique

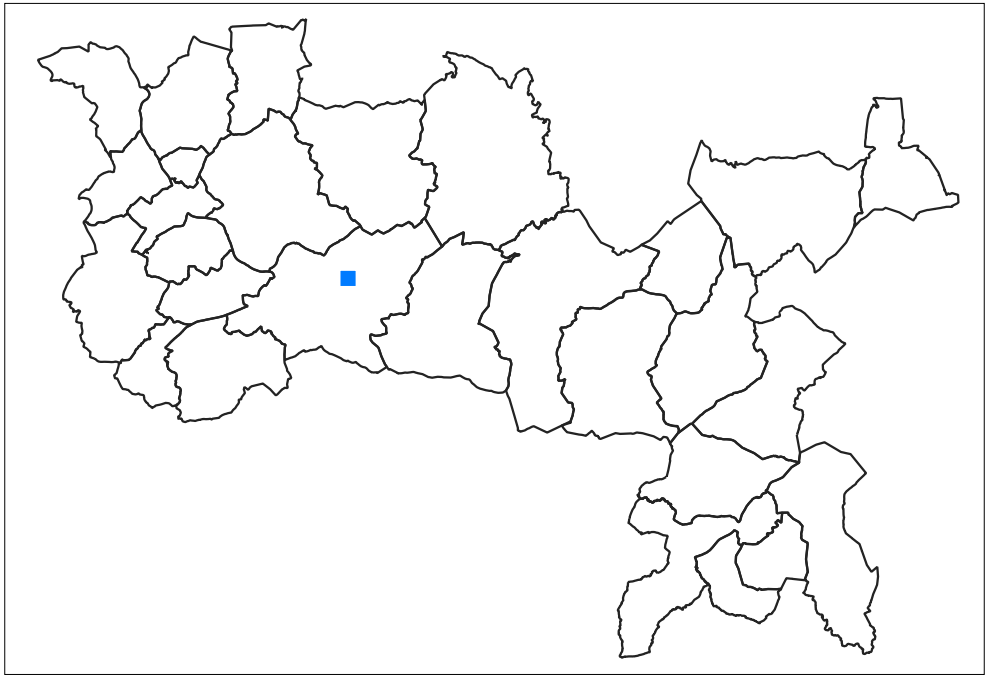

Communauté de Communes
Brenne - Val de Creuse

Commune de Le Blanc

LeBla-08

Lieu-dit : LA MARTELLERIE

Parcelle(s) : YA0037

Surface du bâti :
59.05 m²

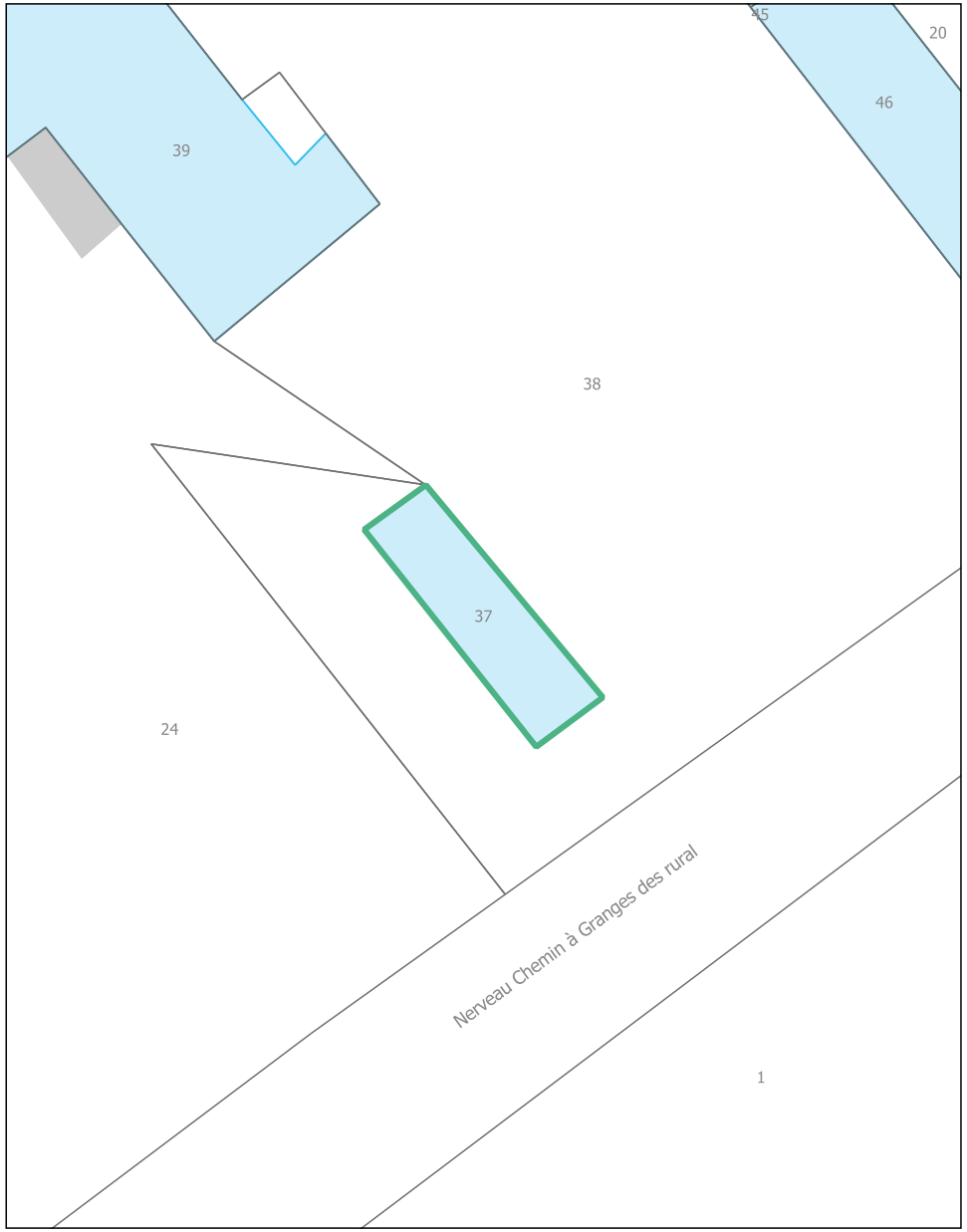

Présence de réseaux : oui

Présence d'une exploitation agricole : non

Destinations / sous-destinations autorisées :

- logement
- hébergement
- artisanat et commerces de détails
- hébergement hôtelier et touristique
- activité de service où s'effectue l'accueil d'une clientèle

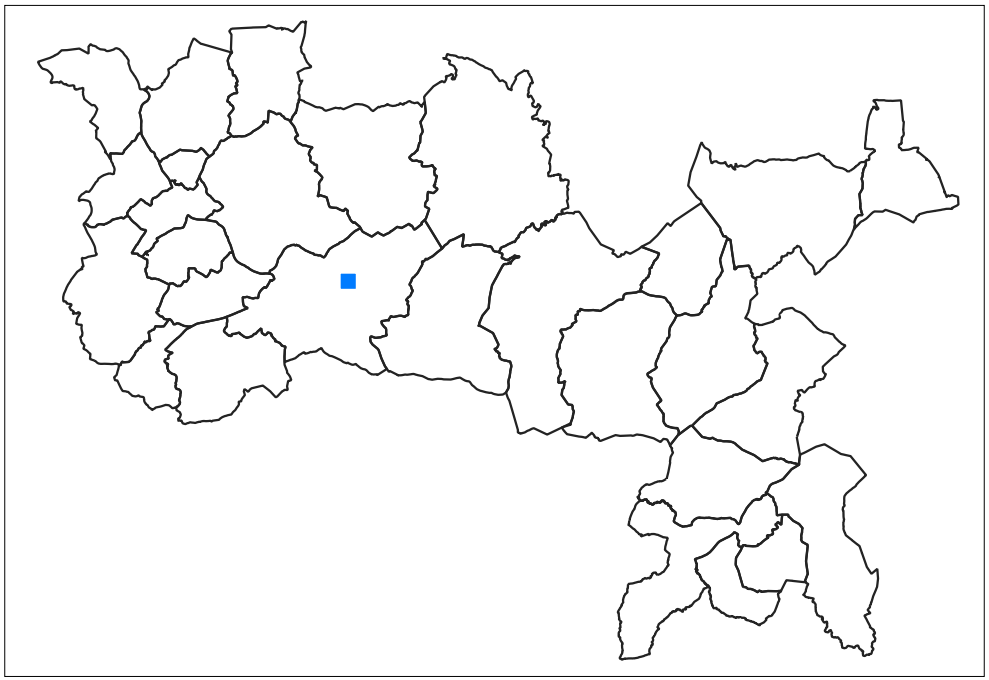

Communauté de Communes
Brenne - Val de Creuse

Commune de Le Blanc

LeBla-09

Lieu-dit : LA MARTELLERIE

Parcelle(s) : YA0039

Surface du bâti :
225.03 m²

Présence de réseaux : oui

Présence d'une exploitation agricole : non

Destinations / sous-destinations autorisées :

- logement
- hébergement
- artisanat et commerces de détails
- hébergement hôtelier et touristique
- activité de service où s'effectue l'accueil d'une clientèle

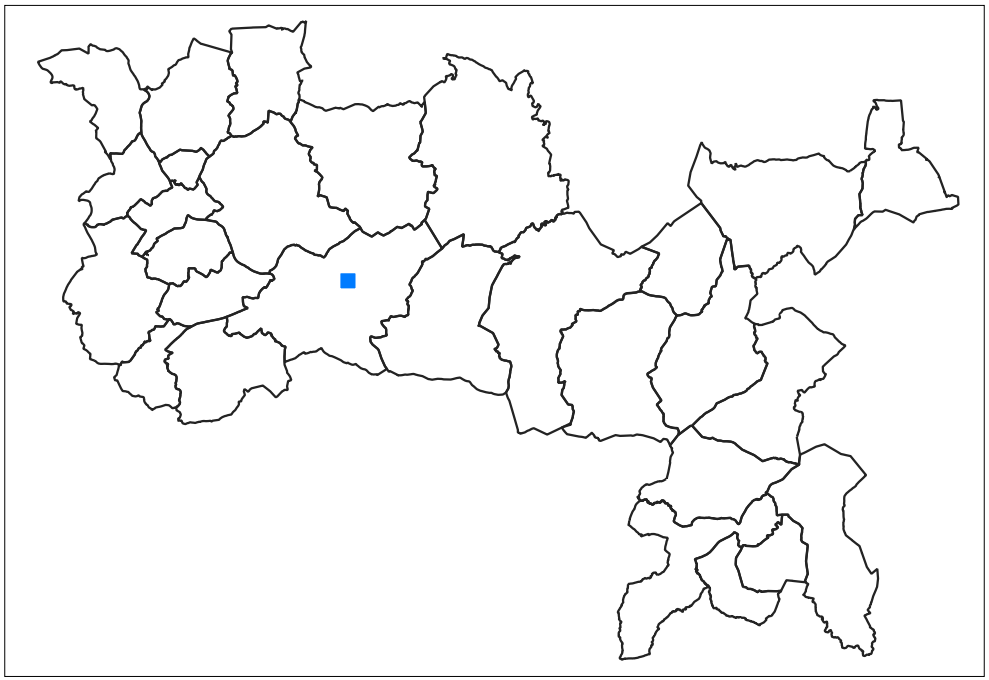

Communauté de Communes
Brenne - Val de Creuse

Commune de Le Blanc

LeBla-10

Lieu-dit : LE CERF THIBAULT

Parcelle(s) : AO0110

Surface du bâti :
145.37 m²

Présence de réseaux : oui

Présence d'une exploitation agricole : non

Destinations / sous-destinations autorisées :

- logement
- hébergement
- activité de service où s'effectue l'accueil d'une clientèle
- artisanat et commerces de détails
- hébergement hôtelier et touristique

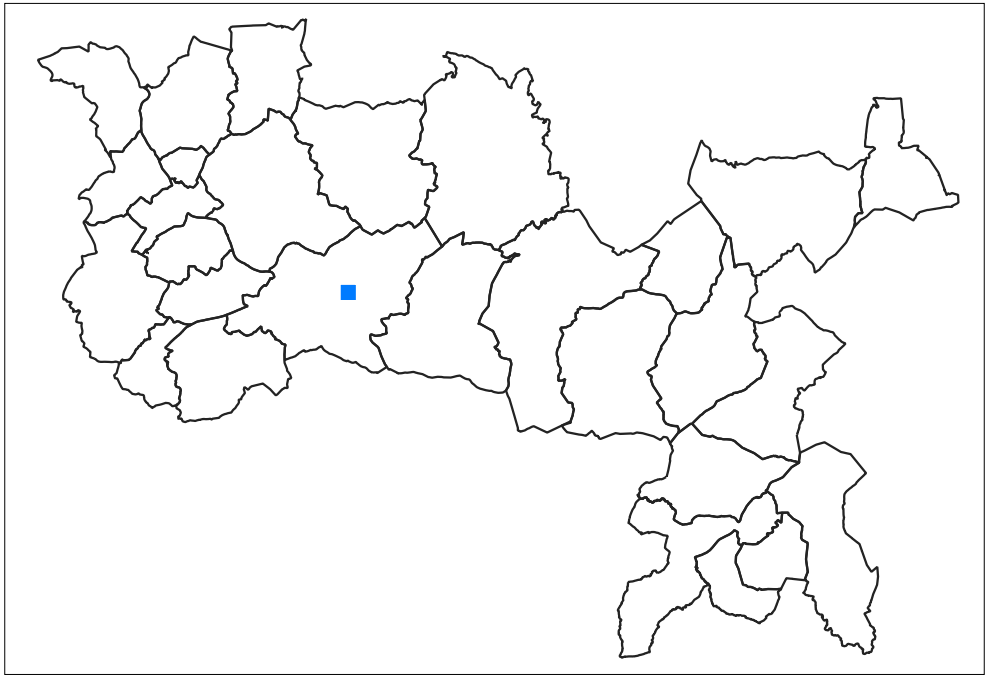

Communauté de Communes
Brenne - Val de Creuse

Commune de Le Blanc

LeBla-100

Lieu-dit : LA CADETTERIE

Parcelle(s) : ZD0095

Surface du bâti :
97.86 m²

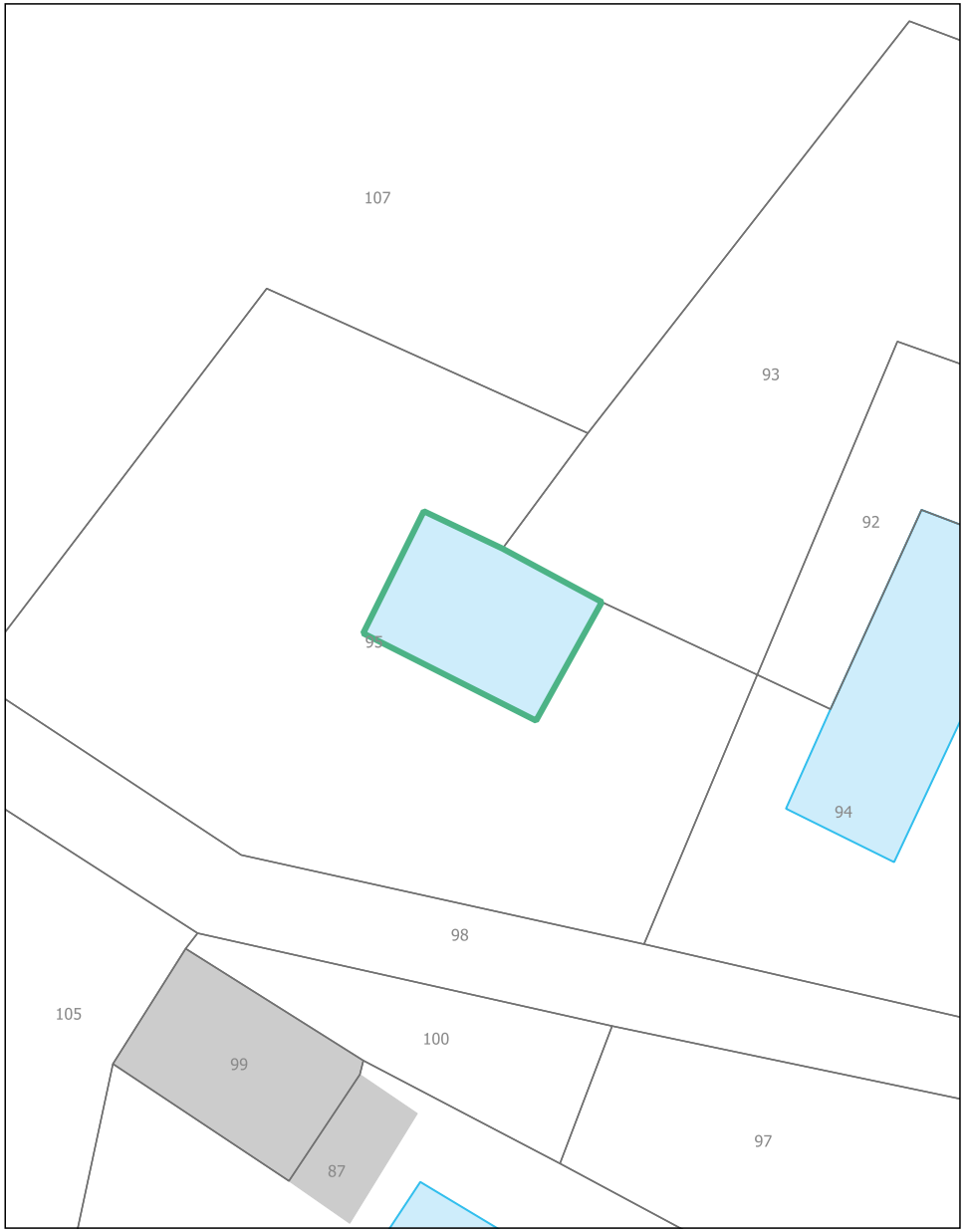

Présence de réseaux : oui

Présence d'une exploitation agricole : non

Destinations / sous-destinations autorisées :

- logement
- hébergement
- activité de service où s'effectue l'accueil d'une clientèle
- artisanat et commerces de détails
- hébergement hôtelier et touristique

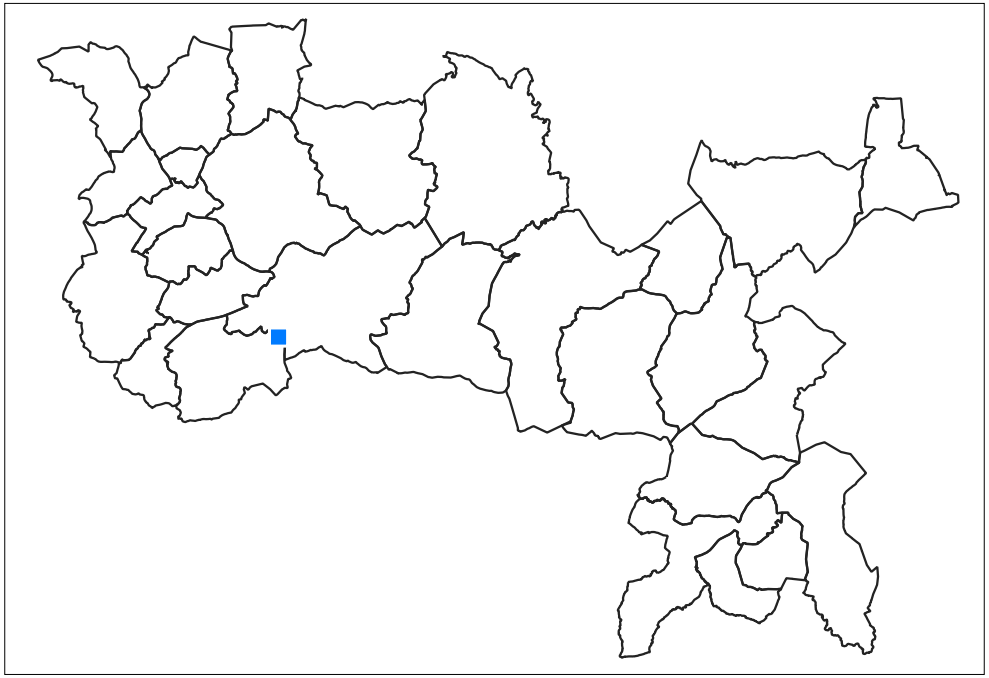

Communauté de Communes
Brenne - Val de Creuse

Commune de Le Blanc

LeBla-101

Lieu-dit : LA CADETTERIE

Parcelle(s) : ZD0094

Surface du bâti :
261.42 m²

Présence de réseaux : oui

Présence d'une exploitation agricole : non

Destinations / sous-destinations autorisées :

- logement
- hébergement
- activité de service où s'effectue l'accueil d'une clientèle
- artisanat et commerces de détails
- hébergement hôtelier et touristique

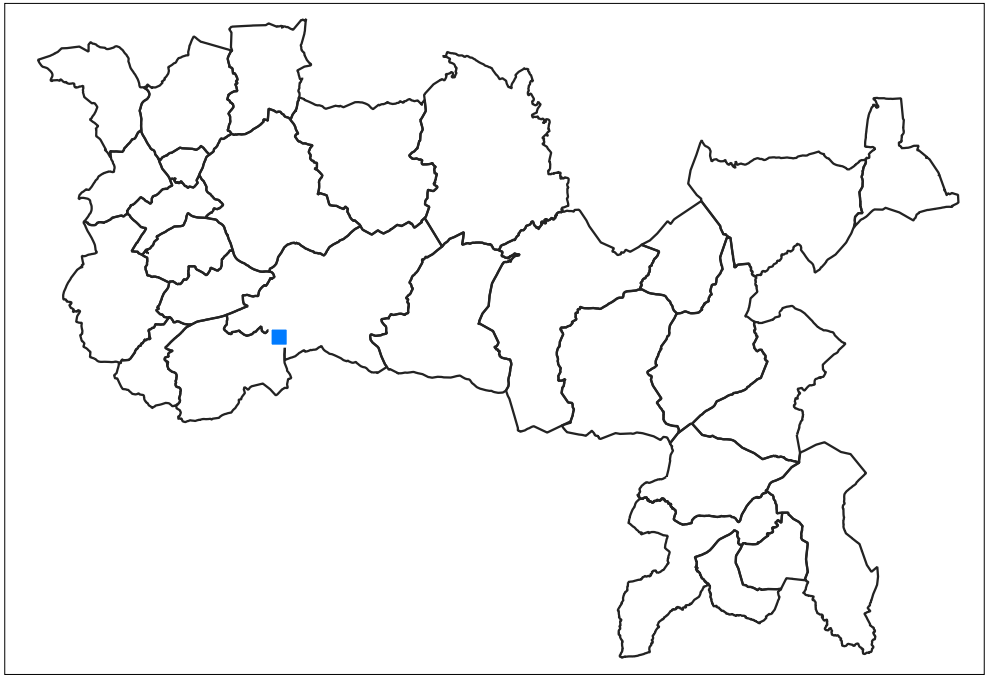

Communauté de Communes
Brenne - Val de Creuse

Commune de Le Blanc

LeBla-102

Lieu-dit : LA CADETTERIE

Parcelle(s) : ZD0094

Surface du bâti :
26.91 m²

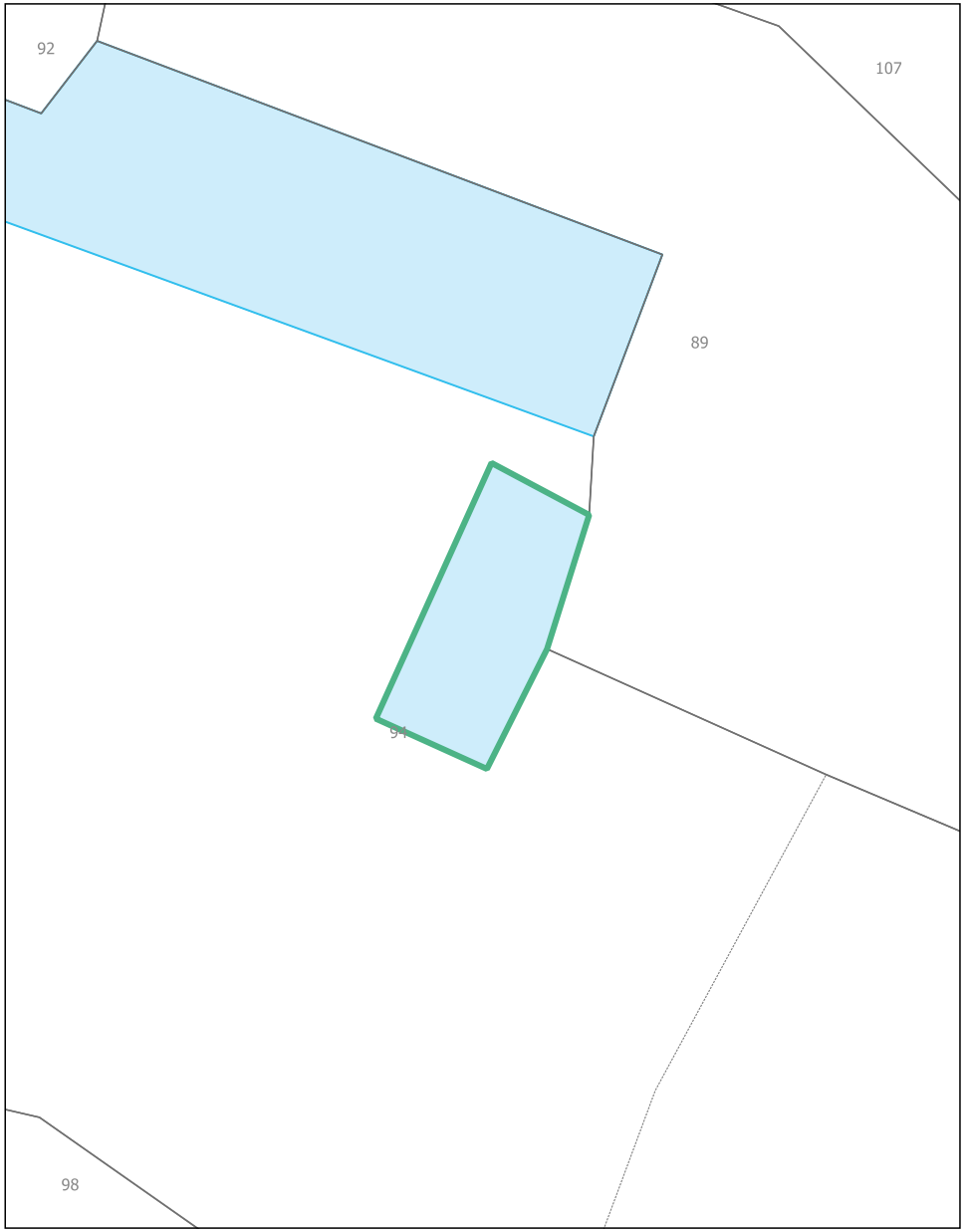

Présence de réseaux : oui

Présence d'une exploitation agricole : non

Destinations / sous-destinations autorisées :

- logement
- hébergement
- activité de service où s'effectue l'accueil d'une clientèle
- artisanat et commerces de détails
- hébergement hôtelier et touristique

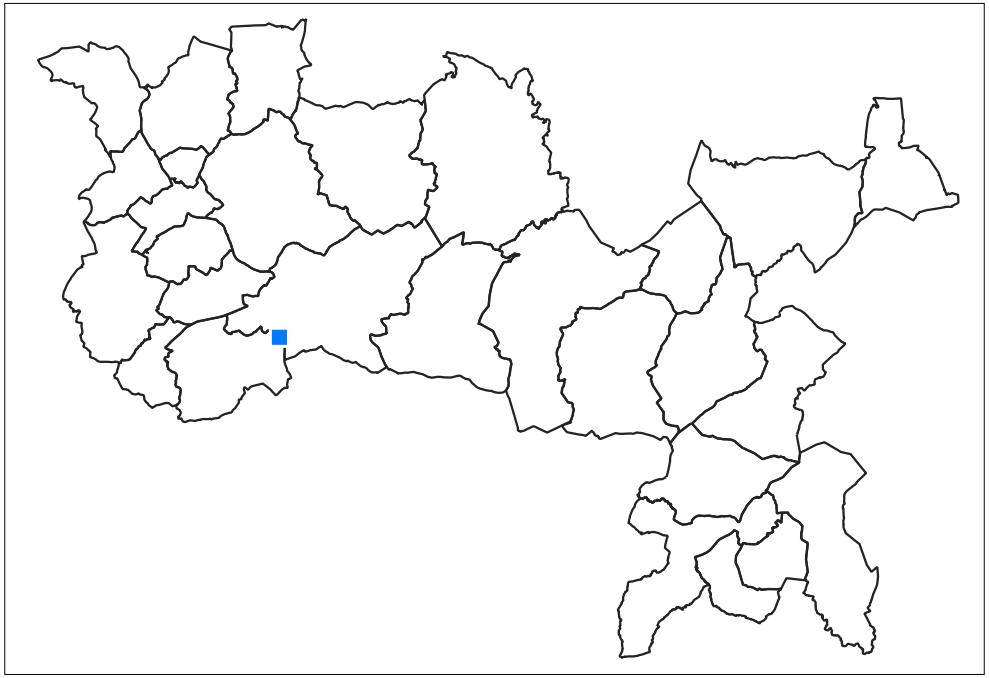

Communauté de Communes
Brenne - Val de Creuse

Commune de Le Blanc

LeBla-103

Lieu-dit : LA CADETTERIE

Parcelle(s) : ZD0087

Surface du bâti :
172.28 m²

Présence de réseaux : oui

Présence d'une exploitation agricole : non

Destinations / sous-destinations autorisées :

- logement
- hébergement
- activité de service où s'effectue l'accueil d'une clientèle
- artisanat et commerces de détails
- hébergement hôtelier et touristique

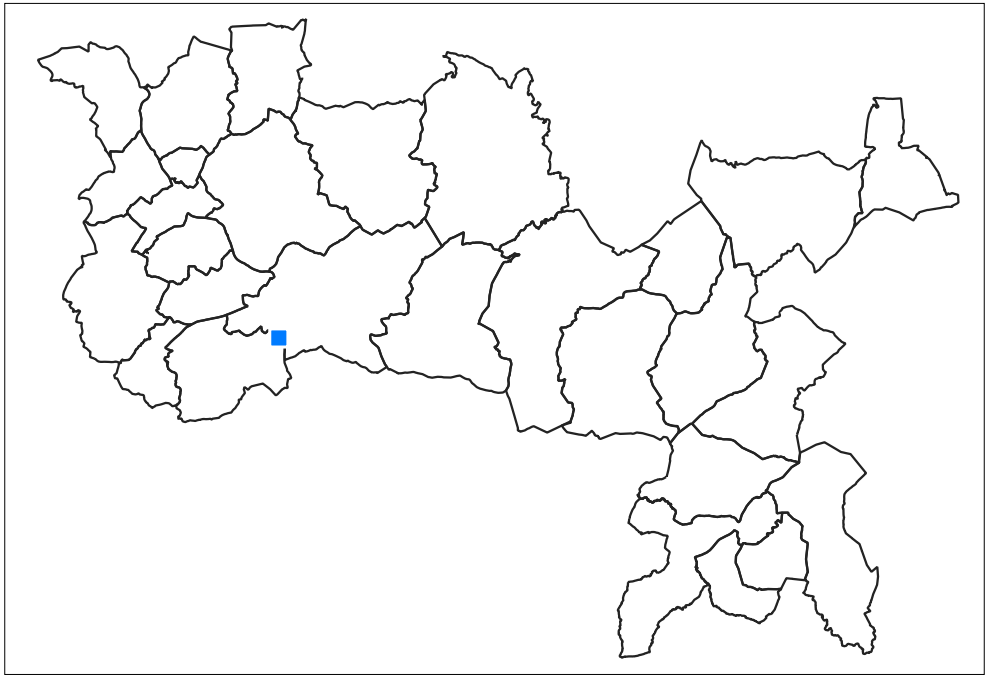

Communauté de Communes
Brenne - Val de Creuse

Commune de Le Blanc

LeBla-104

Lieu-dit : LA CADETTERIE

Parcelle(s) : ZD0087

Surface du bâti :
39.2 m²

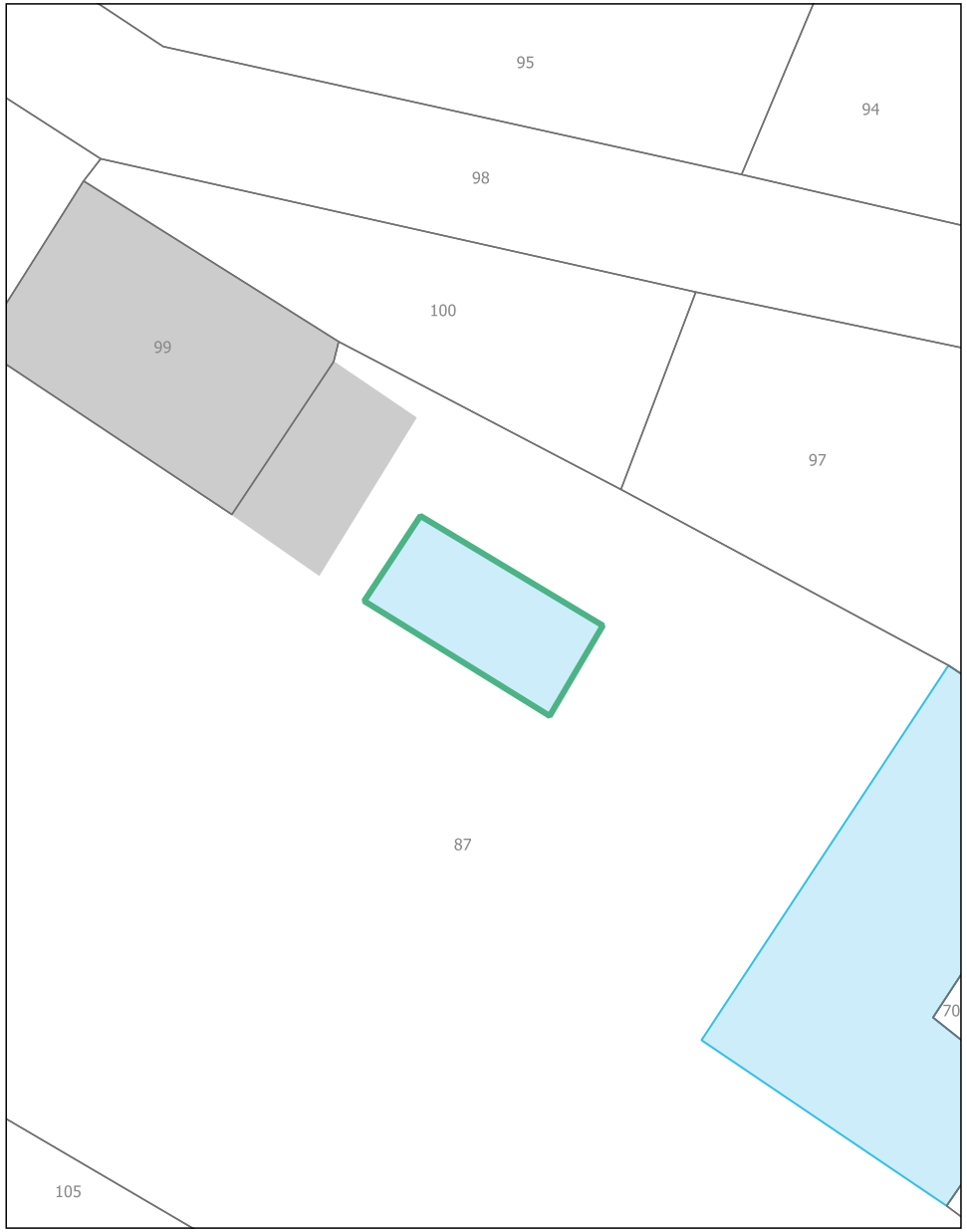

Présence de réseaux : oui

Présence d'une exploitation agricole : non

Destinations / sous-destinations autorisées :

- logement
- hébergement
- artisanat et commerces de détails
- hébergement hôtelier et touristique
- activité de service où s'effectue l'accueil d'une clientèle

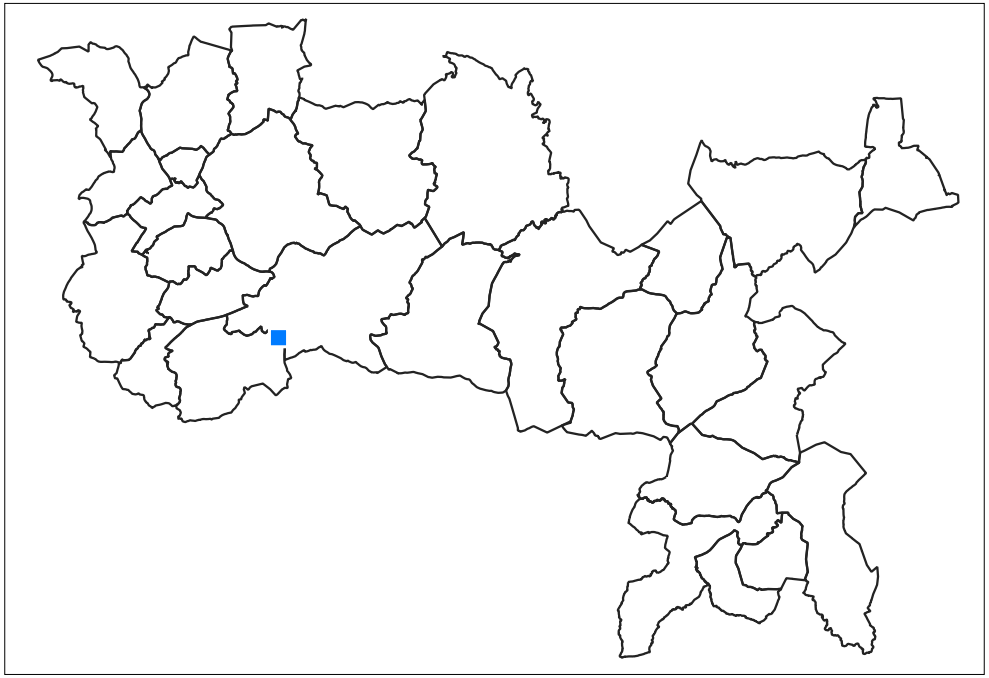

Communauté de Communes
Brenne - Val de Creuse

Commune de Le Blanc

LeBla-105

Lieu-dit : LA BRASSARDIERE

Parcelle(s) : AO0048

Surface du bâti :
112.63 m²

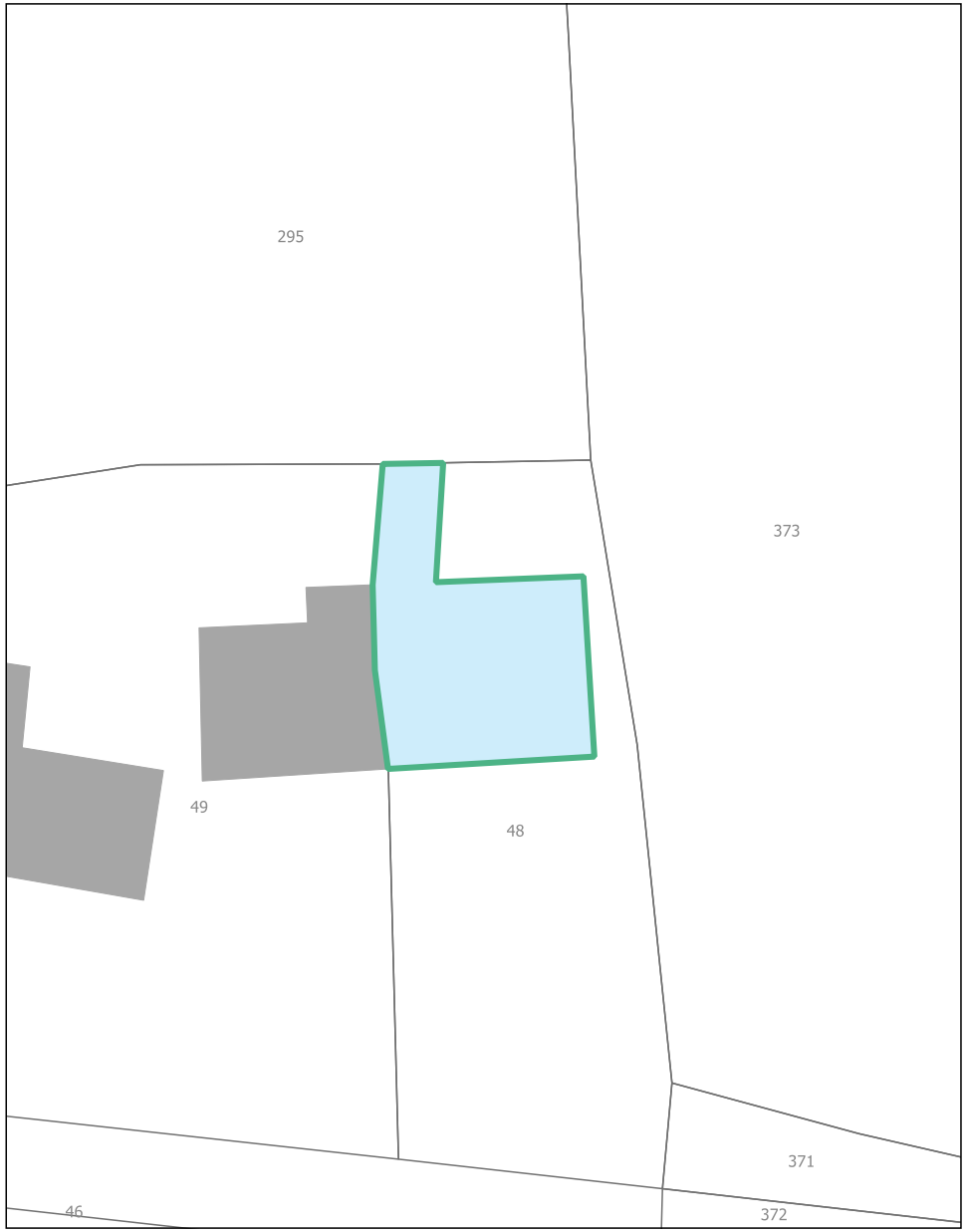

Présence de réseaux : oui

Présence d'une exploitation agricole : non

Destinations / sous-destinations autorisées :

- logement
- hébergement
- activité de service où s'effectue l'accueil d'une clientèle
- artisanat et commerces de détails
- hébergement hôtelier et touristique

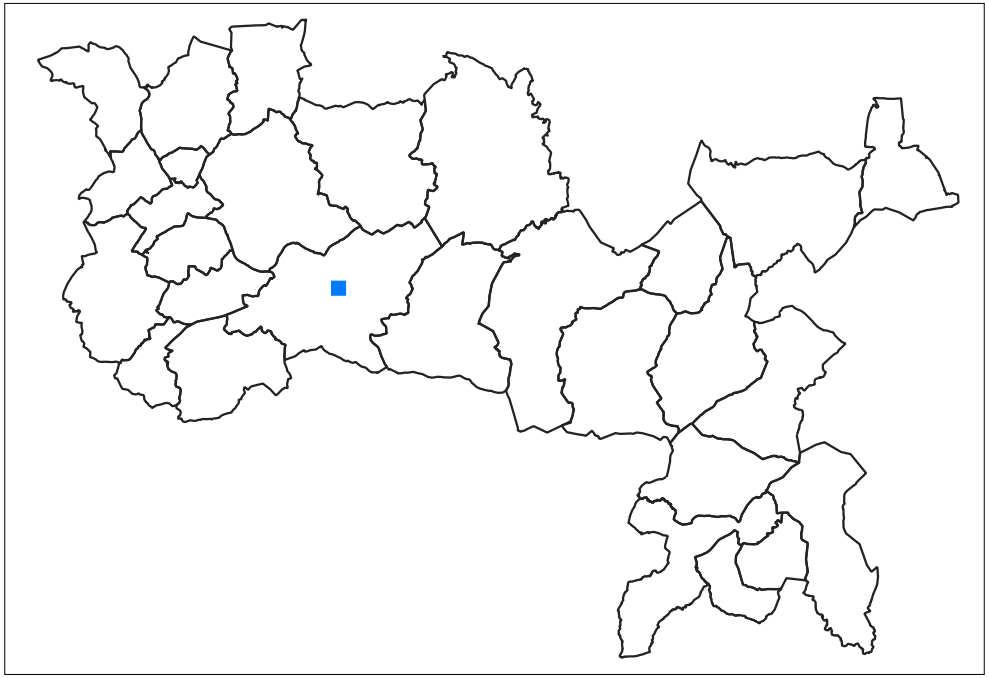

Communauté de Communes
Brenne - Val de Creuse

Commune de Le Blanc

LeBla-106

Lieu-dit : LA BRASSARDIERE

Parcelle(s) : AO0046

Surface du bâti :
222.18 m²

Présence de réseaux : oui

Présence d'une exploitation agricole : non

Destinations / sous-destinations autorisées :

- logement
- hébergement
- activité de service où s'effectue l'accueil d'une clientèle
- artisanat et commerces de détails
- hébergement hôtelier et touristique

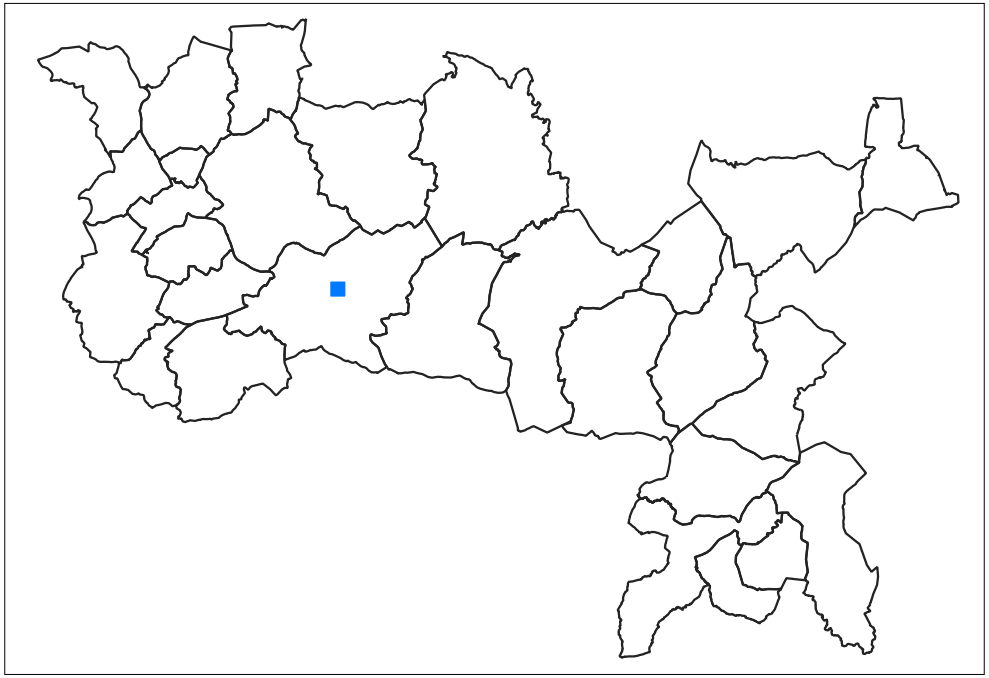

Communauté de Communes
Brenne - Val de Creuse

Commune de Le Blanc

LeBla-107

Lieu-dit : LA BRASSARDIERE

Parcelle(s) : AO0046

Surface du bâti :
127.54 m²

Présence de réseaux : oui

Présence d'une exploitation agricole : non

Destinations / sous-destinations autorisées :

- logement
- hébergement
- activité de service où s'effectue l'accueil d'une clientèle
- artisanat et commerces de détails
- hébergement hôtelier et touristique

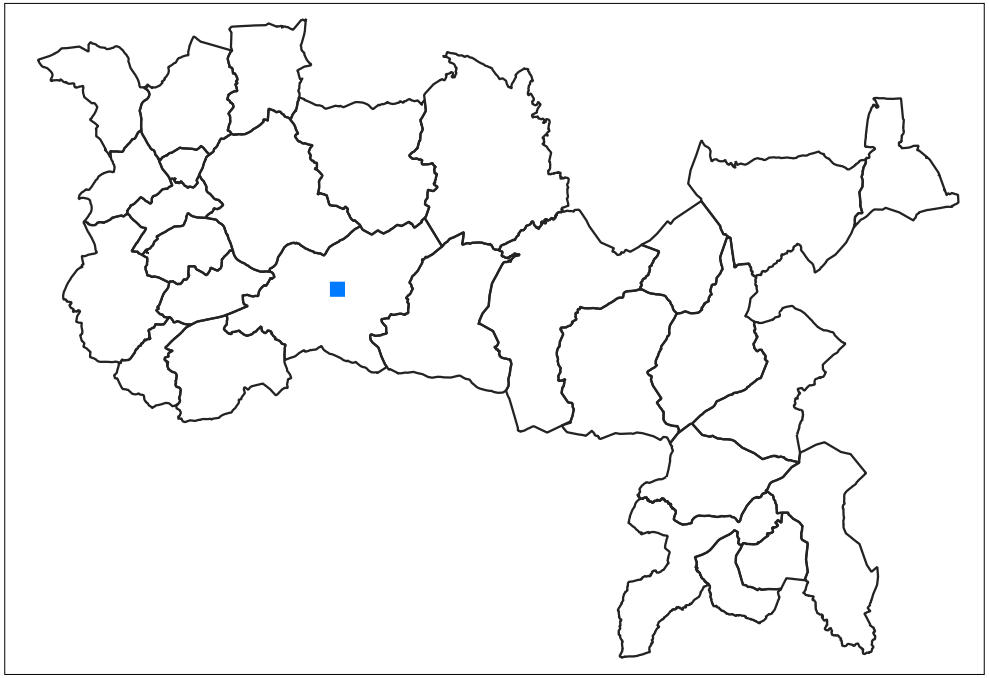

Communauté de Communes
Brenne - Val de Creuse

Commune de Le Blanc

LeBla-108

Lieu-dit : LA BRASSARDIERE

Parcelle(s) : AO0035

Surface du bâti :
264.72 m²

Présence de réseaux : oui

Présence d'une exploitation agricole : non

Destinations / sous-destinations autorisées :

- logement
- hébergement
- activité de service où s'effectue l'accueil d'une clientèle
- artisanat et commerces de détails
- hébergement hôtelier et touristique

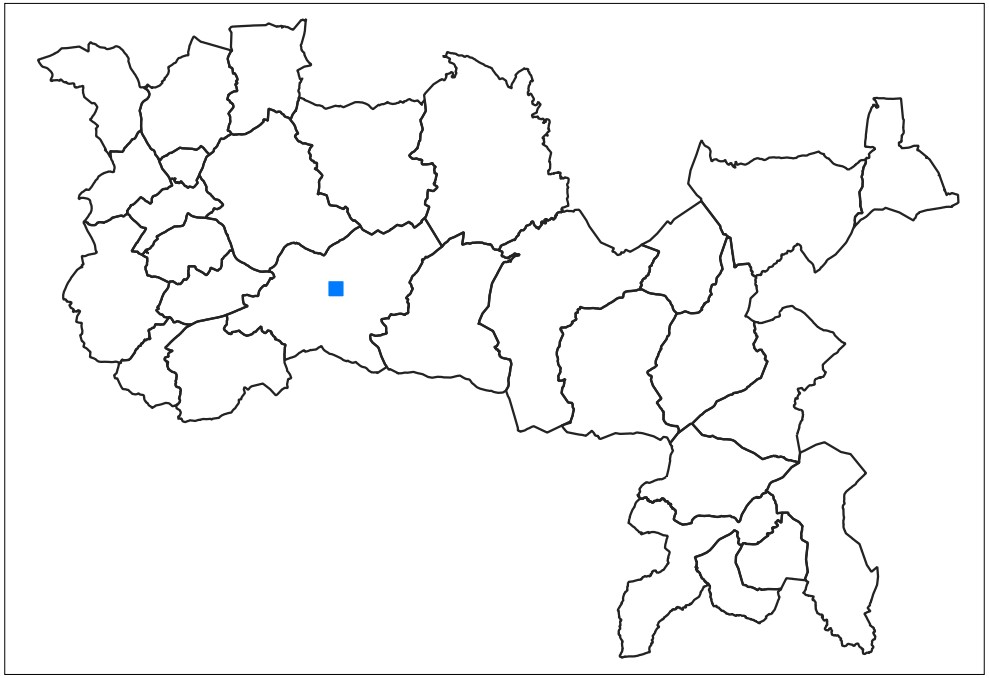

Communauté de Communes
Brenne - Val de Creuse

Commune de Le Blanc

LeBla-109

Lieu-dit :

Parcelle(s) :

Présence de réseaux : oui

Présence d'une exploitation agricole : non

Destinations / sous-destinations autorisées :

- logement
- hébergement
- activité de service où s'effectue l'accueil d'une clientèle
- artisanat et commerces de détails
- hébergement hôtelier et touristique

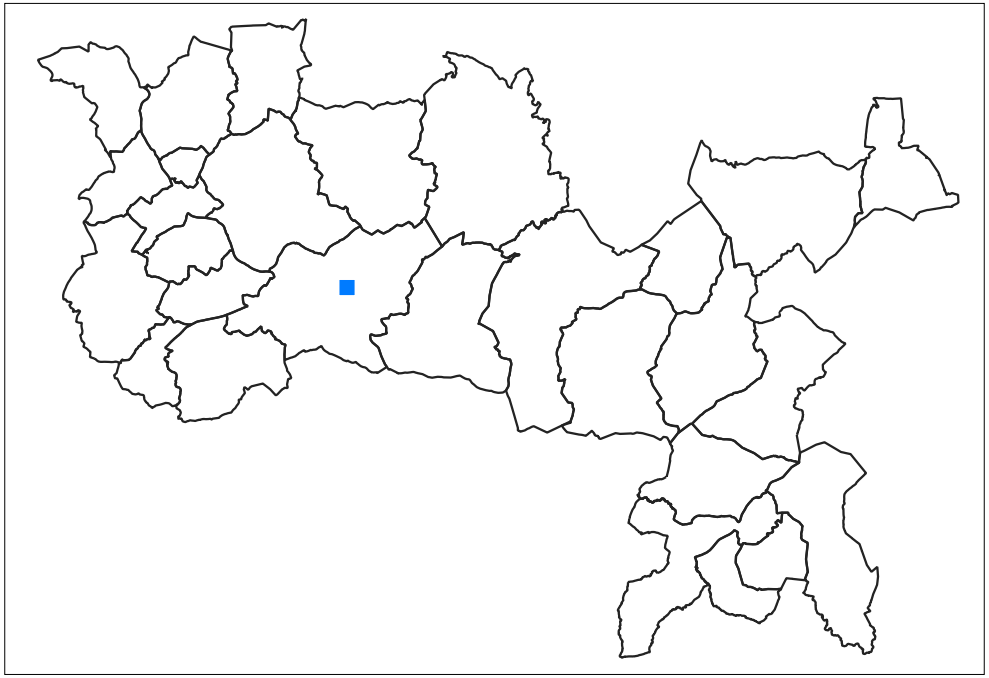

Surface du bâti :
298.96 m²

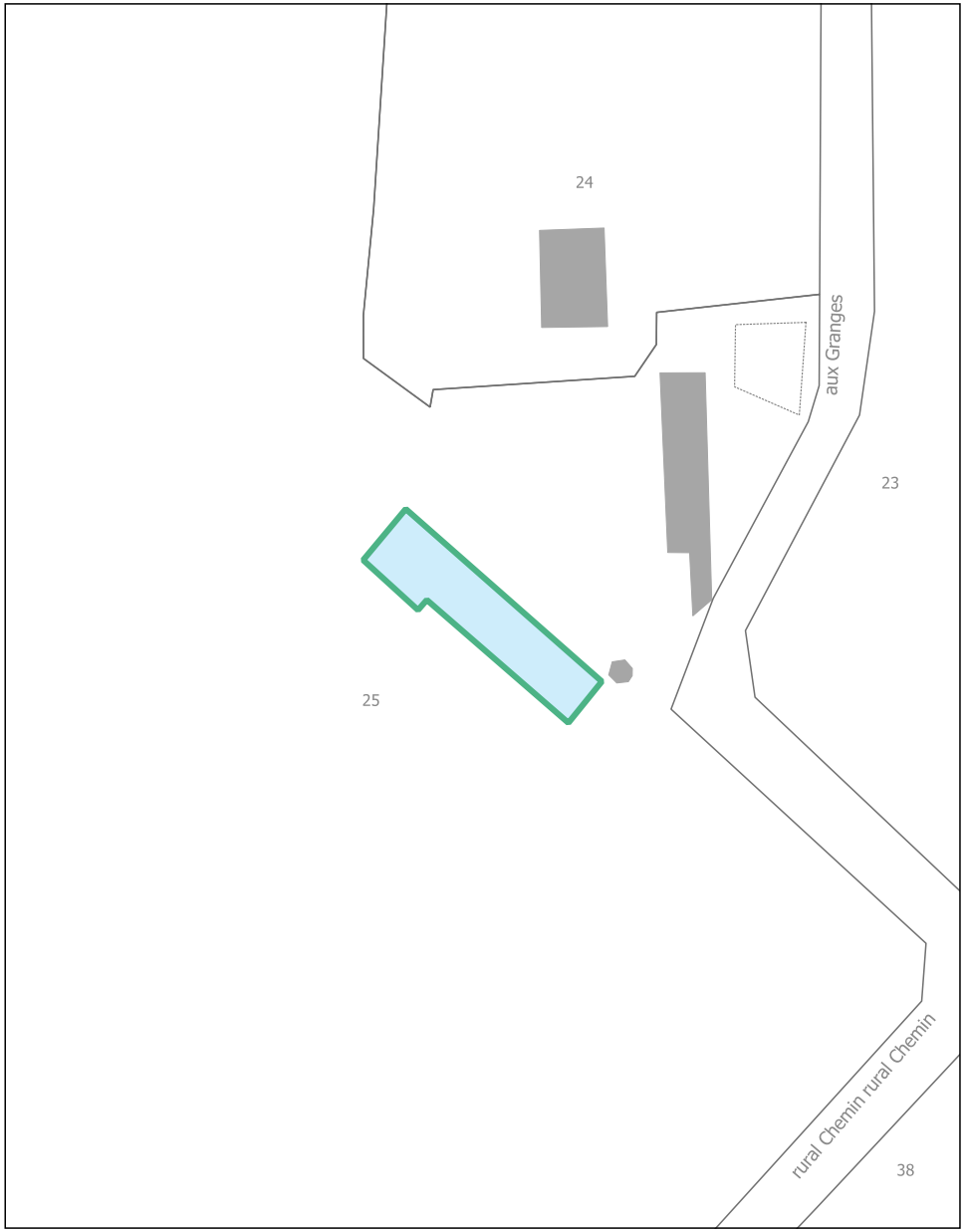

Communauté de Communes
Brenne - Val de Creuse

Commune de Le Blanc

LeBla-11

Lieu-dit : LE CERF THIBAULT

Parcelle(s) : AO0110

Surface du bâti :
123 m²

Présence de réseaux : oui

Présence d'une exploitation agricole : non

Destinations / sous-destinations autorisées :

- logement
- hébergement
- activité de service où s'effectue l'accueil d'une clientèle
- artisanat et commerces de détails
- hébergement hôtelier et touristique

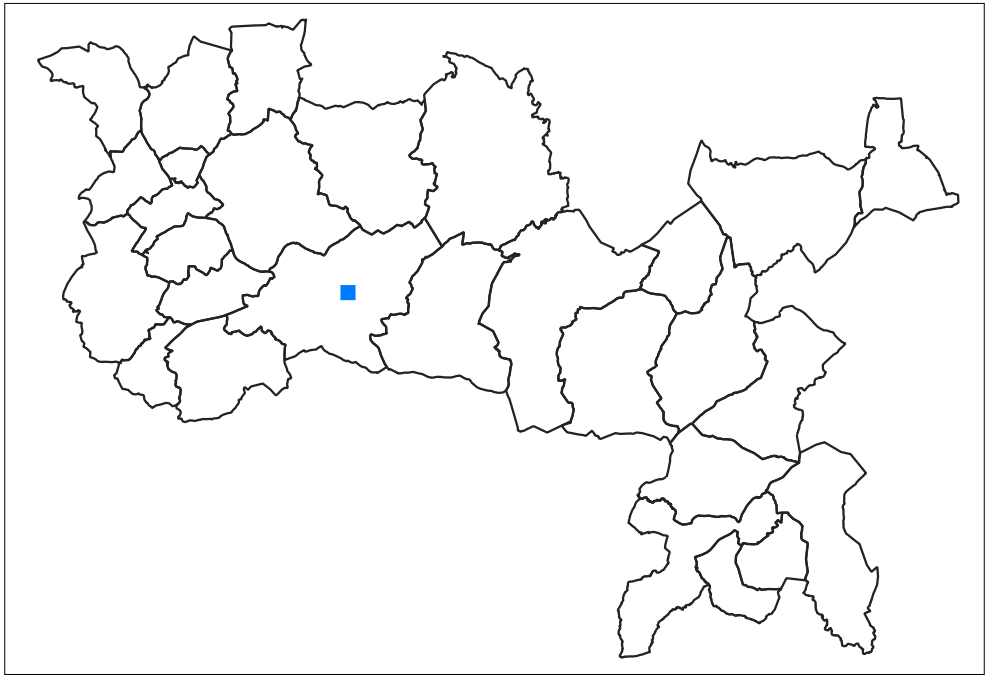

Communauté de Communes
Brenne - Val de Creuse

Commune de Le Blanc

LeBla-12

Lieu-dit : LE CERF THIBAULT

Parcelle(s) : AO0110

Surface du bâti :
70.4 m²

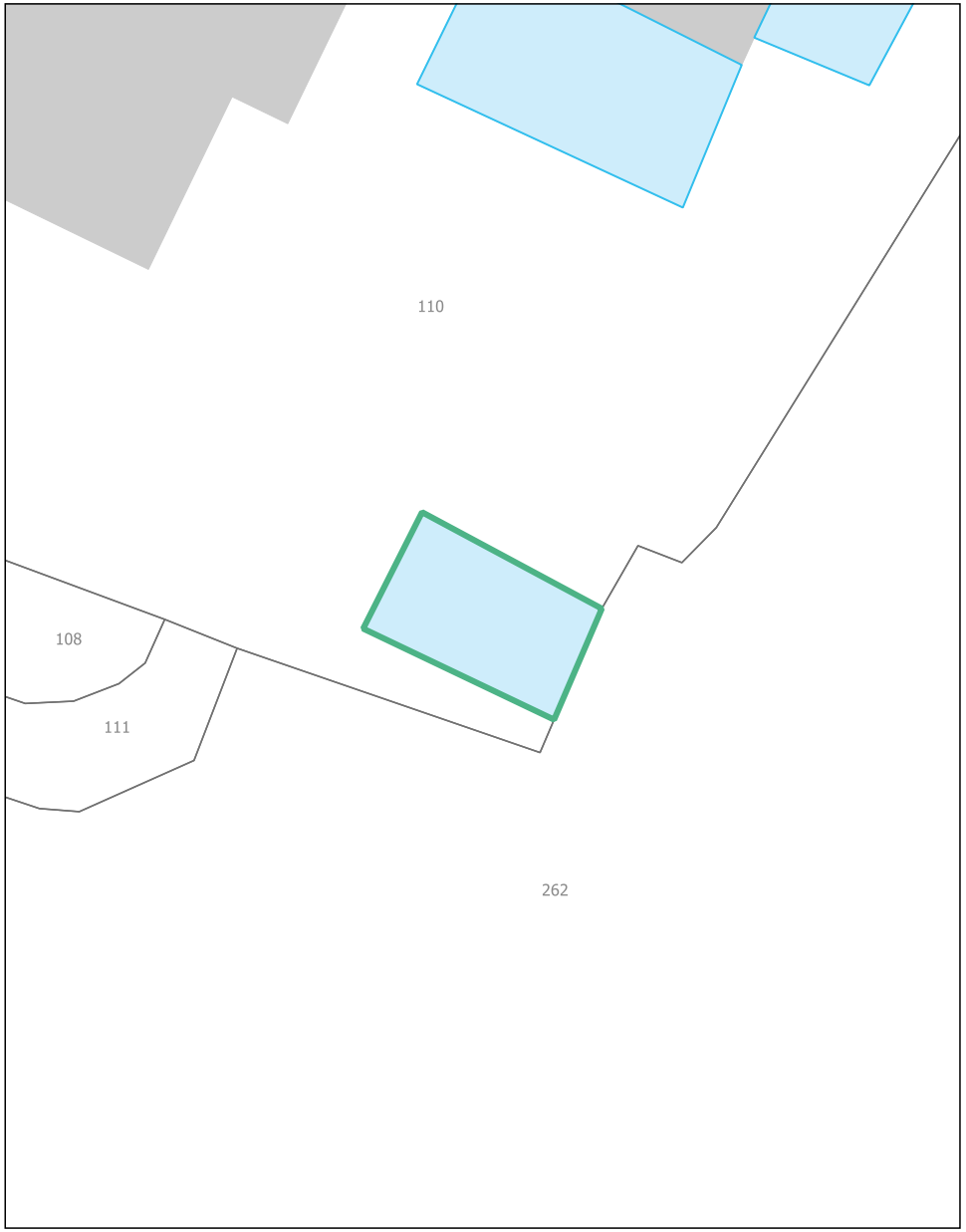

Présence de réseaux : oui

Présence d'une exploitation agricole : non

Destinations / sous-destinations autorisées :

- logement
- hébergement
- activité de service où s'effectue l'accueil d'une clientèle
- artisanat et commerces de détails
- hébergement hôtelier et touristique

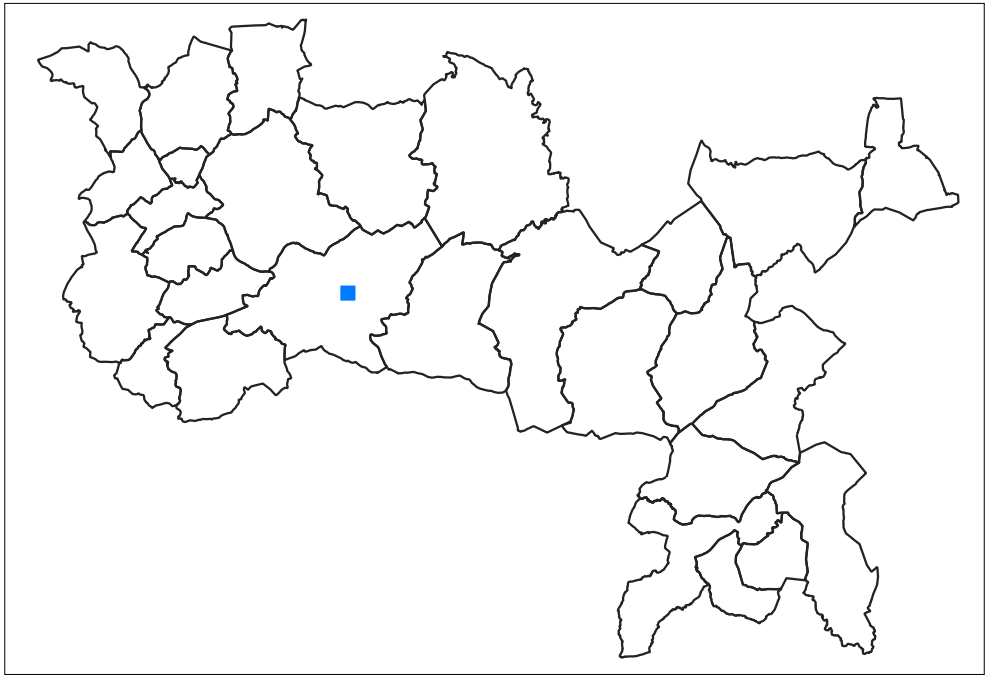

Communauté de Communes
Brenne - Val de Creuse

Commune de Le Blanc

LeBla-13

Lieu-dit : LE CERF THIBAULT

Parcelle(s) : AO0124

Surface du bâti :
389.51 m²

Présence de réseaux : oui

Présence d'une exploitation agricole : non

Destinations / sous-destinations autorisées :

- logement
- hébergement
- activité de service où s'effectue l'accueil d'une clientèle
- artisanat et commerces de détails
- hébergement hôtelier et touristique

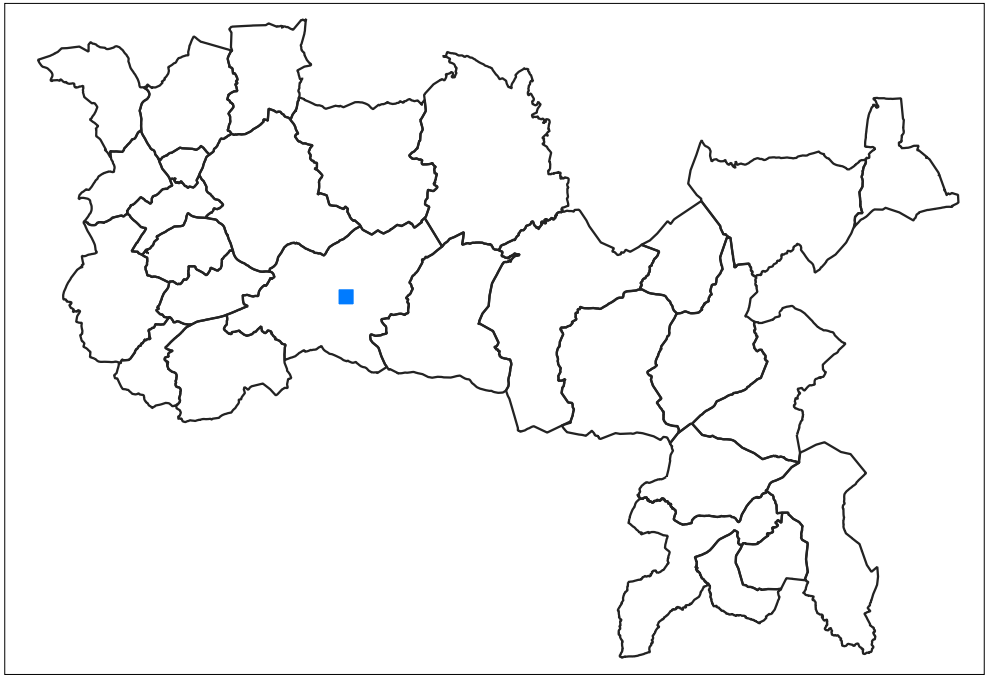

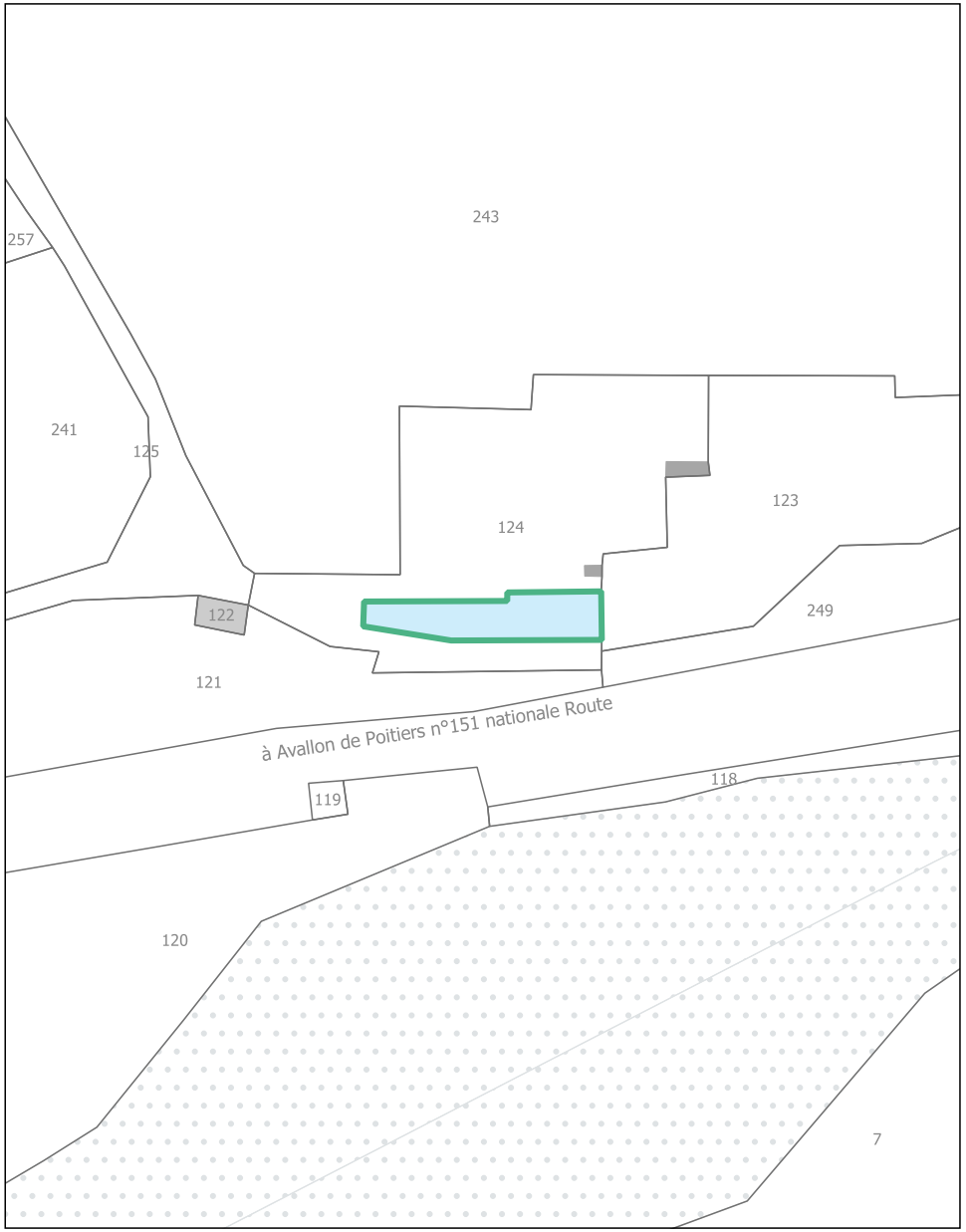

Communauté de Communes
Brenne - Val de Creuse

Commune de Le Blanc

LeBla-14

Lieu-dit : LA BERTHAUDIERE

Parcelle(s) : BH0116

Surface du bâti :
193.81 m²

Présence de réseaux : oui

Présence d'une exploitation agricole : non

Destinations / sous-destinations autorisées :

- logement
- hébergement
- activité de service où s'effectue l'accueil d'une clientèle
- artisanat et commerces de détails
- hébergement hôtelier et touristique

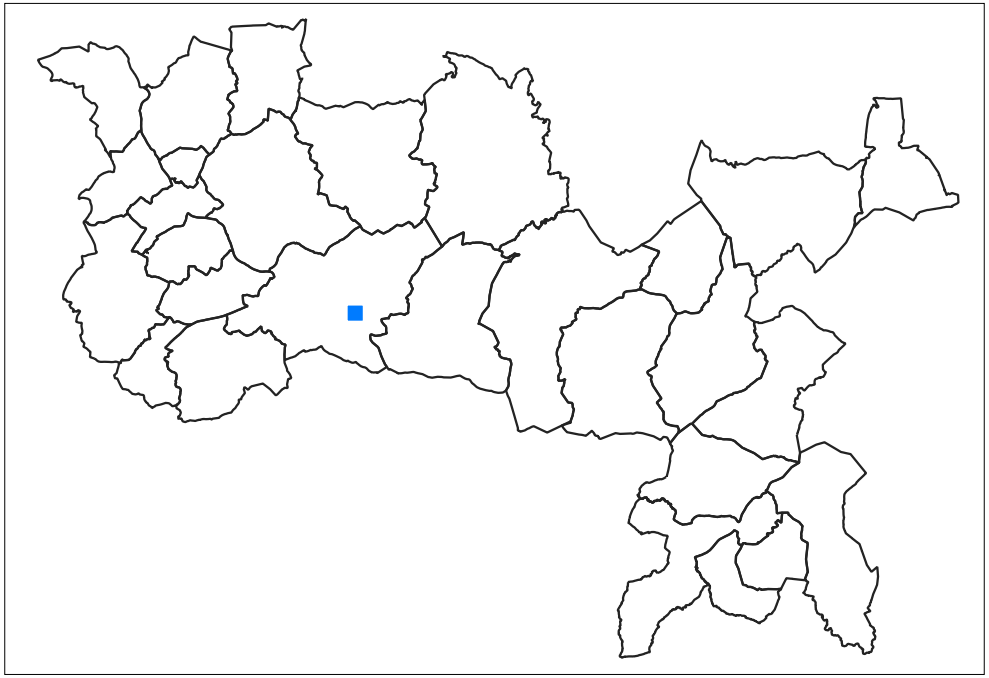

Communauté de Communes
Brenne - Val de Creuse

Commune de Le Blanc

LeBla-15

Lieu-dit : LA BERTHAUDIERE

Parcelle(s) : BH0116 - BH0117

Surface du bâti :
123.94 m²

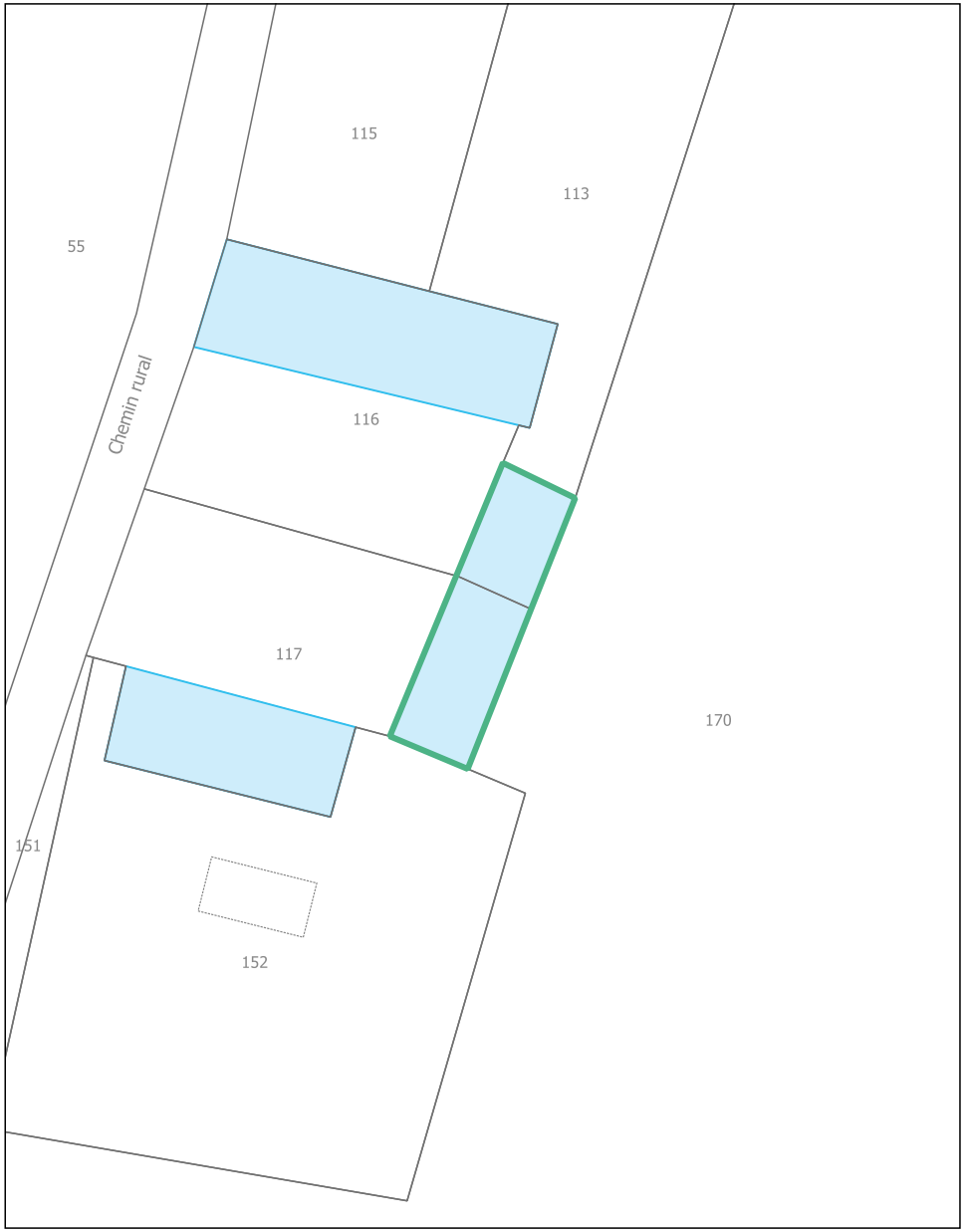

Présence de réseaux : oui

Présence d'une exploitation agricole : non

Destinations / sous-destinations autorisées :

- logement
- hébergement
- artisanat et commerces de détails
- hébergement hôtelier et touristique
- activité de service où s'effectue l'accueil d'une clientèle

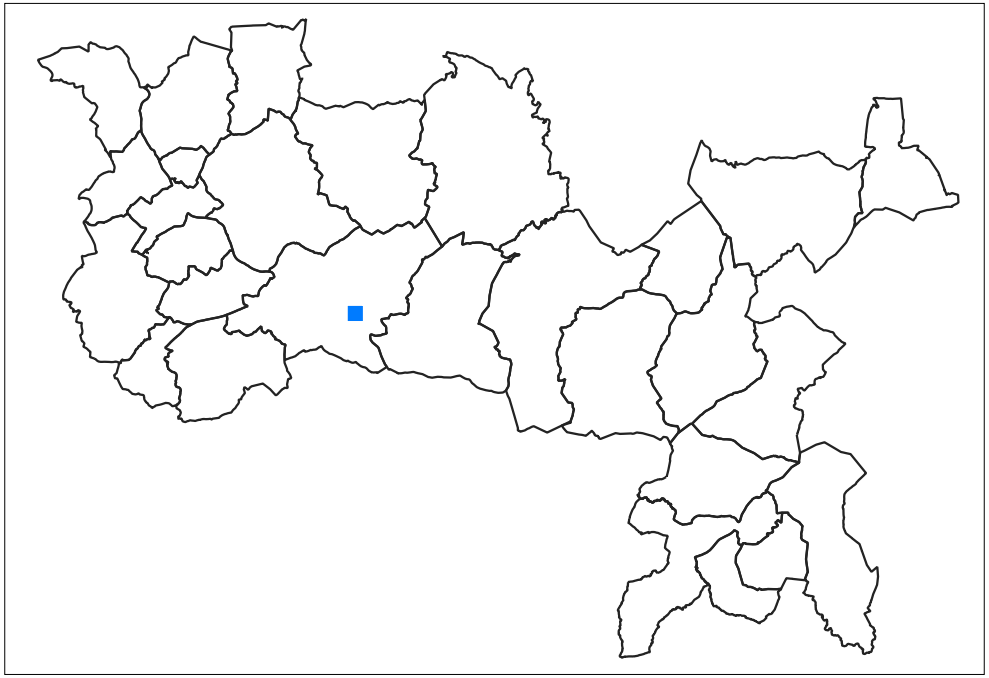

Communauté de Communes
Brenne - Val de Creuse

Commune de Le Blanc

LeBla-16

Lieu-dit : LA BERTHAUDIERE

Parcelle(s) : BH0152

Surface du bâti :
114.65 m²

Présence de réseaux : oui

Présence d'une exploitation agricole : non

Destinations / sous-destinations autorisées :

- logement
- hébergement
- activité de service où s'effectue l'accueil d'une clientèle
- artisanat et commerces de détails
- hébergement hôtelier et touristique

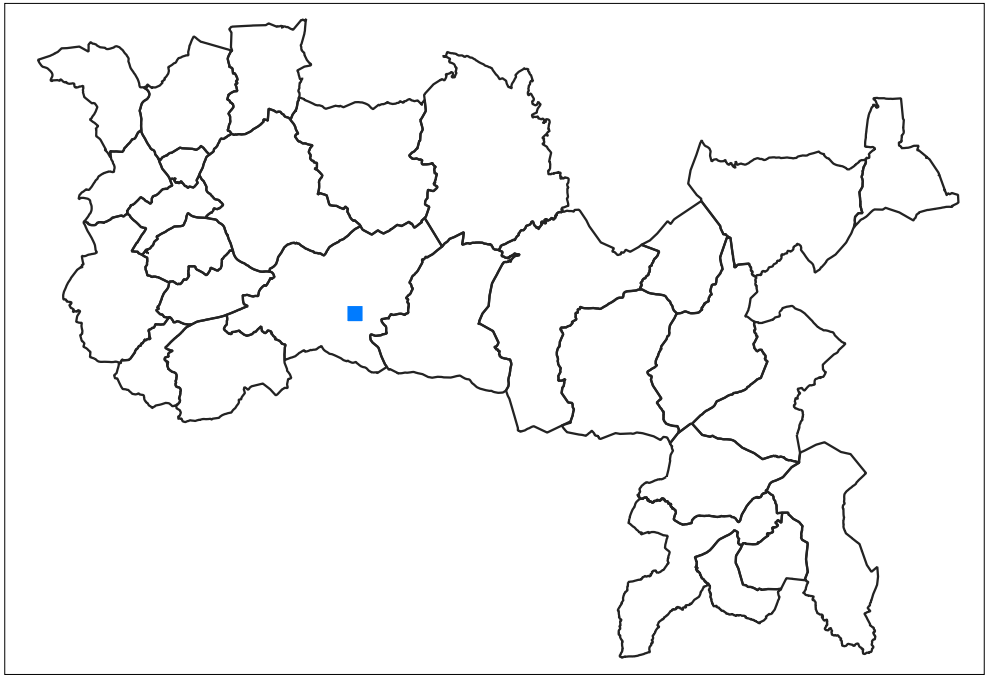

Communauté de Communes
Brenne - Val de Creuse

Commune de Le Blanc

LeBla-17

Lieu-dit : COURTIOUX

Parcelle(s) : BH0022

Surface du bâti :
212.62 m²

Présence de réseaux : oui

Présence d'une exploitation agricole : non

Destinations / sous-destinations autorisées :

- logement
- hébergement
- activité de service où s'effectue l'accueil d'une clientèle
- artisanat et commerces de détails
- hébergement hôtelier et touristique

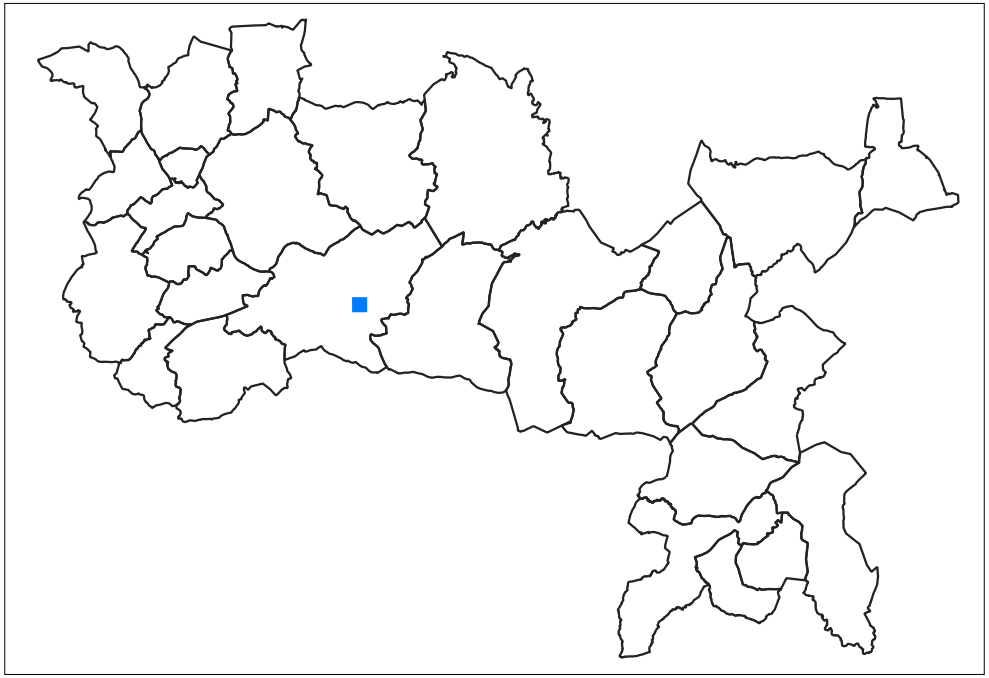

Communauté de Communes
Brenne - Val de Creuse

Commune de Le Blanc

LeBla-18

Lieu-dit : COURTIOUX

Parcelle(s) : BH0122

Surface du bâti :
338.31 m²

Présence de réseaux : oui

Présence d'une exploitation agricole : non

Destinations / sous-destinations autorisées :

- logement
- hébergement
- activité de service où s'effectue l'accueil d'une clientèle
- artisanat et commerces de détails
- hébergement hôtelier et touristique

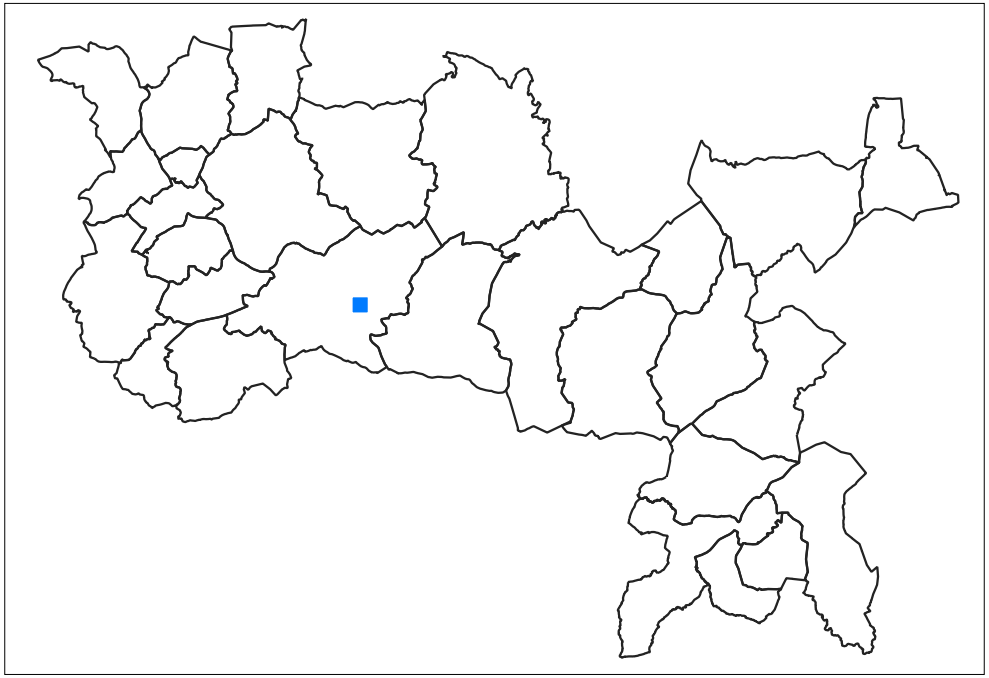

Communauté de Communes
Brenne - Val de Creuse

Commune de Le Blanc

LeBla-19

Lieu-dit : COURTIOUX

Parcelle(s) : BH0029

Surface du bâti :
101.97 m²

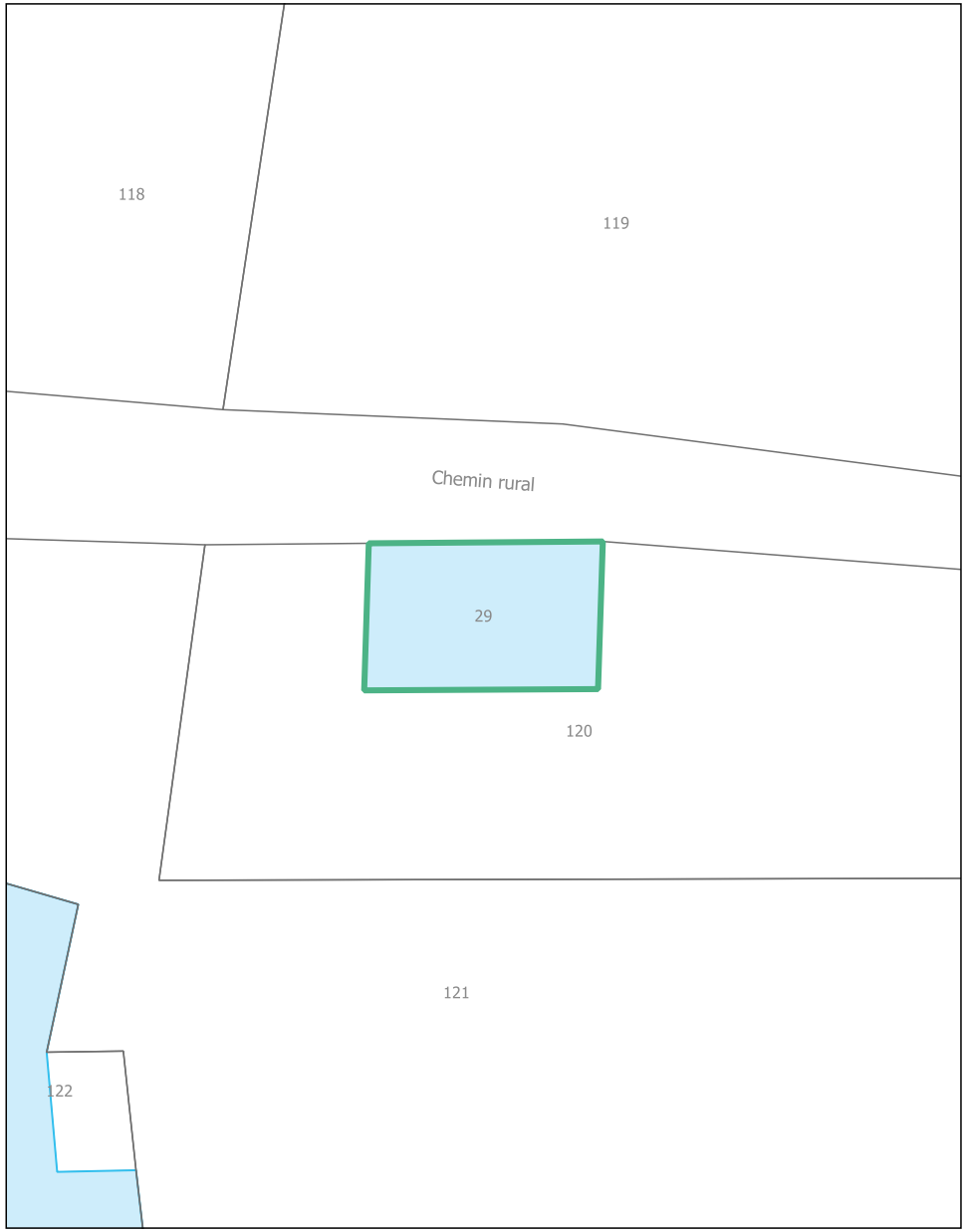

Présence de réseaux : oui

Présence d'une exploitation agricole : non

Destinations / sous-destinations autorisées :

- logement
- hébergement
- artisanat et commerces de détails
- hébergement hôtelier et touristique
- activité de service où s'effectue l'accueil d'une clientèle

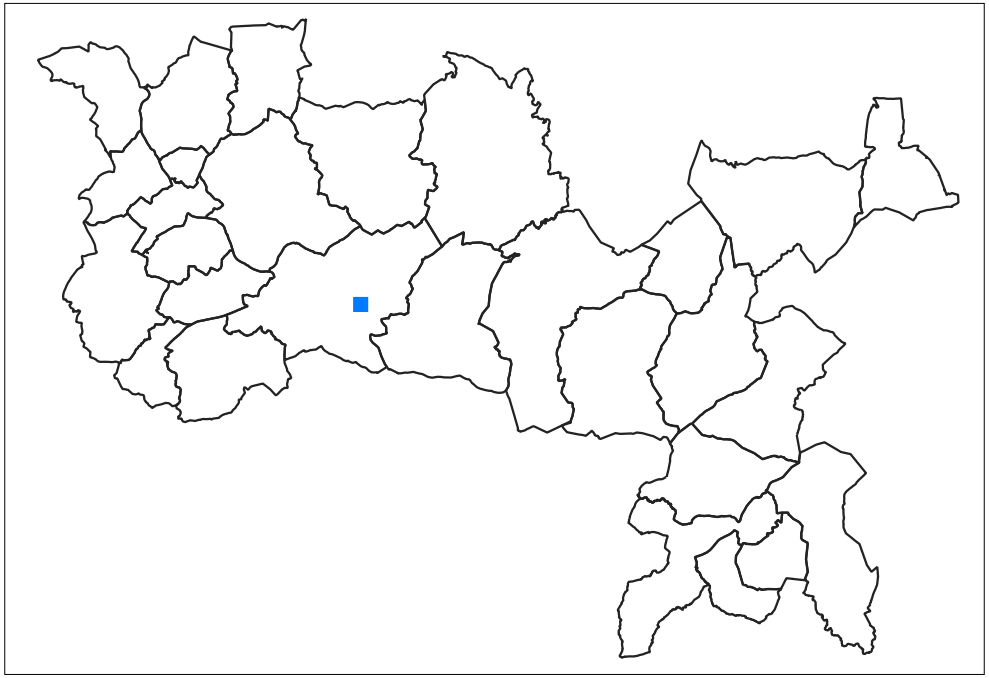

Communauté de Communes
Brenne - Val de Creuse

Commune de Le Blanc

LeBla-20

Lieu-dit : COURTIOUX

Parcelle(s) : BH0122 - BH0123

Surface du bâti :
320.22 m²

Présence de réseaux : oui

Présence d'une exploitation agricole : non

Destinations / sous-destinations autorisées :

- logement
- hébergement
- activité de service où s'effectue l'accueil d'une clientèle
- artisanat et commerces de détails
- hébergement hôtelier et touristique

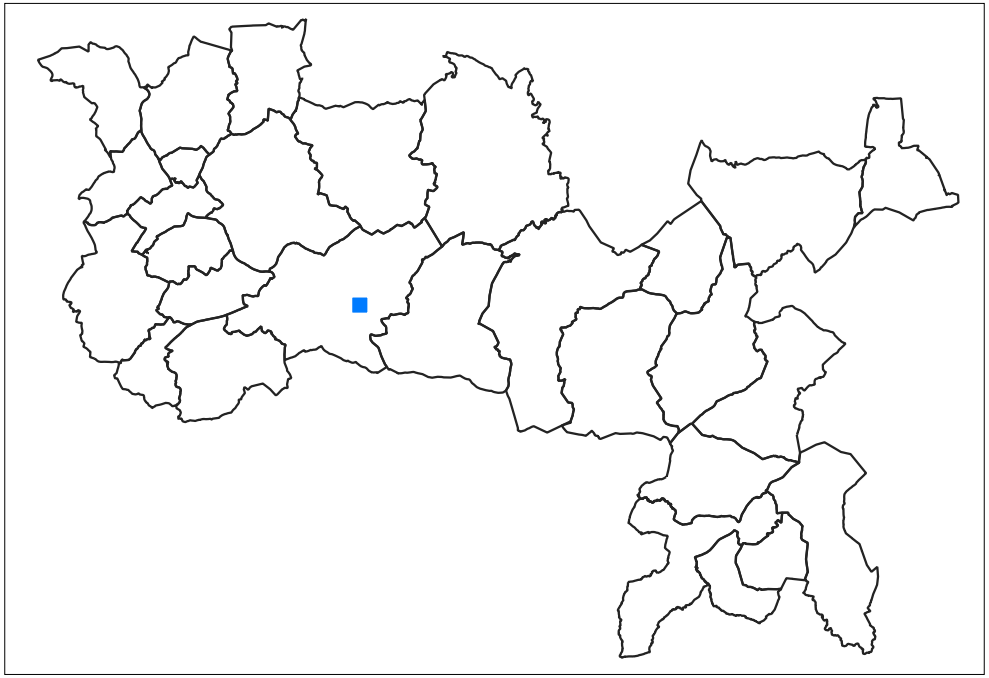

Communauté de Communes
Brenne - Val de Creuse

Commune de Le Blanc

LeBla-21

Lieu-dit : COURTIOUX

Parcelle(s) : BH0167

Surface du bâti :
120.32 m²

Présence de réseaux : oui

Présence d'une exploitation agricole : non

Destinations / sous-destinations autorisées :

- logement
- hébergement
- activité de service où s'effectue l'accueil d'une clientèle
- artisanat et commerces de détails
- hébergement hôtelier et touristique

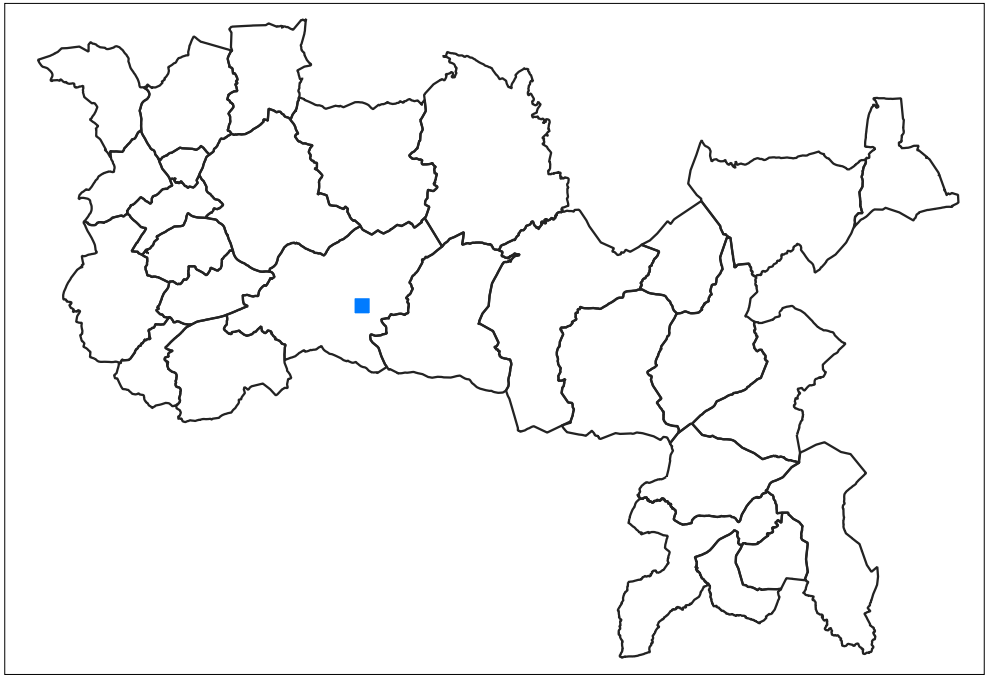

Communauté de Communes
Brenne - Val de Creuse

Commune de Le Blanc

LeBla-22

Lieu-dit : COURTIOUX

Parcelle(s) : BH0166 - BH0168

Surface du bâti :
469.82 m²

Présence de réseaux : oui

Présence d'une exploitation agricole : non

Destinations / sous-destinations autorisées :

- logement
- hébergement
- activité de service où s'effectue l'accueil d'une clientèle
- artisanat et commerces de détails
- hébergement hôtelier et touristique

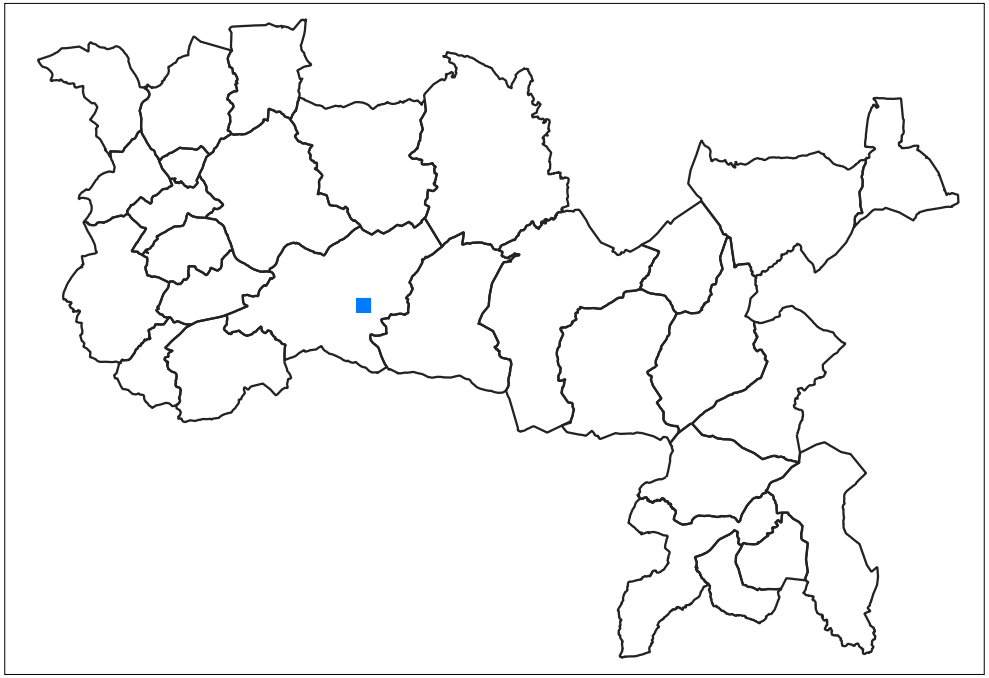

Communauté de Communes
Brenne - Val de Creuse

Commune de Le Blanc

LeBla-23

Lieu-dit : LA PETITE PLANCHETTE

Parcelle(s) : BE0062 - BE0065

Surface du bâti :
457.03 m²

Présence de réseaux : oui

Présence d'une exploitation agricole : non

Destinations / sous-destinations autorisées :

- logement
- hébergement
- artisanat et commerces de détails
- hébergement hôtelier et touristique
- activité de service où s'effectue l'accueil d'une clientèle

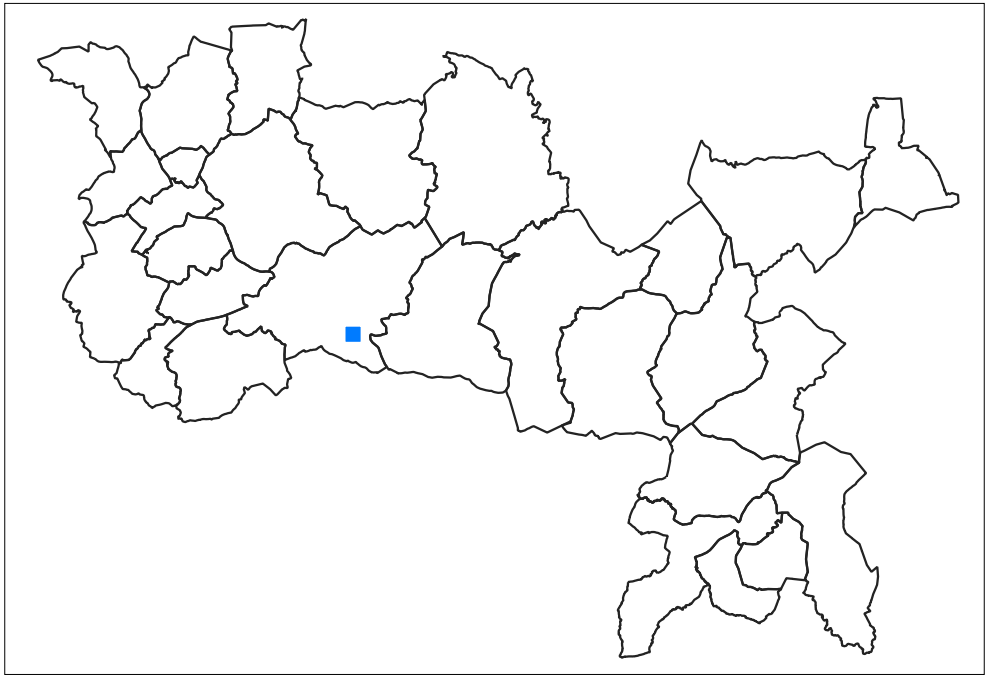

Communauté de Communes
Brenne - Val de Creuse

Commune de Le Blanc

LeBla-24

Lieu-dit : LA PETITE PLANCHETTE

Parcelle(s) : BE0062

Surface du bâti :
267.82 m²

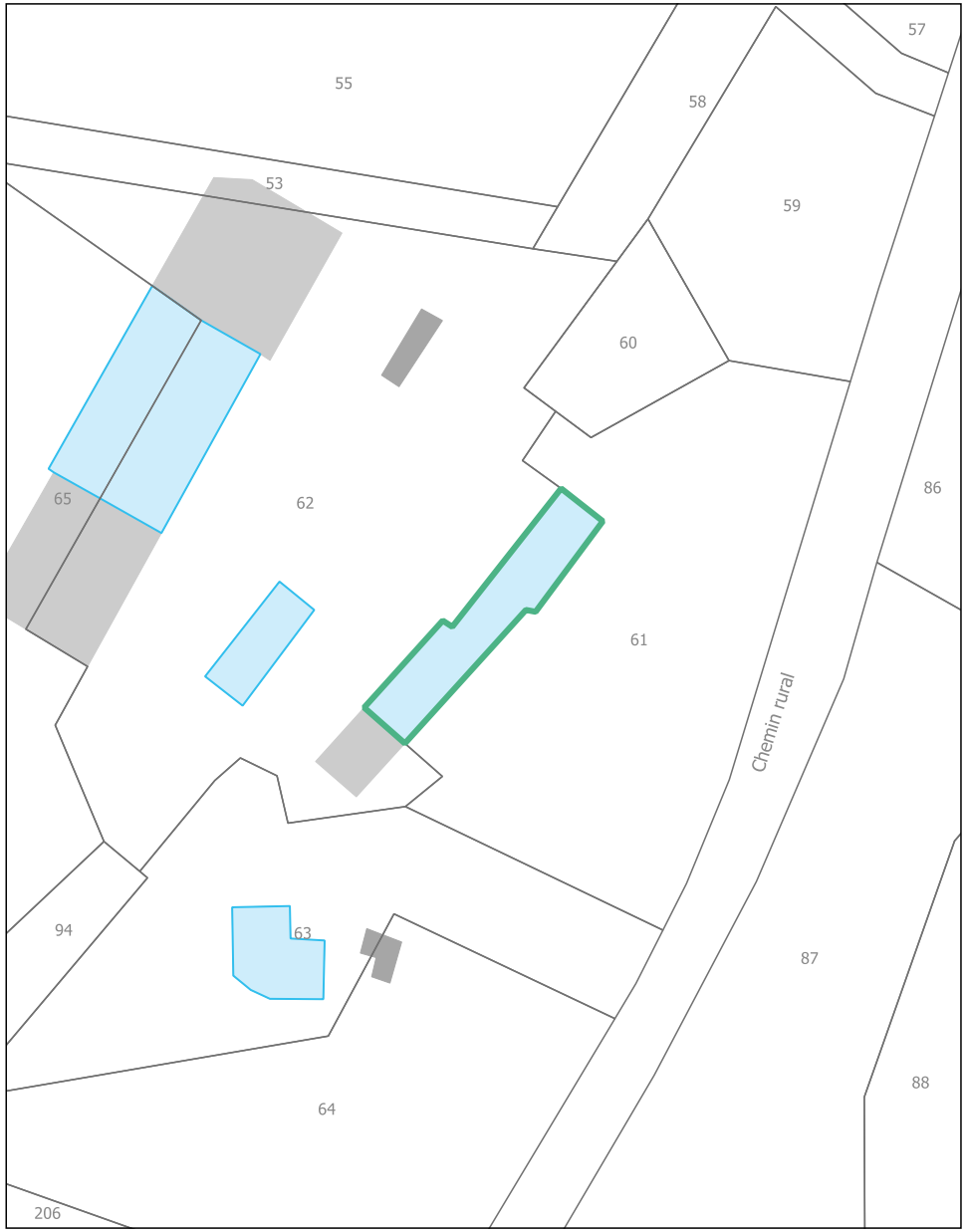

Présence de réseaux : oui

Présence d'une exploitation agricole : non

Destinations / sous-destinations autorisées :

- logement
- hébergement
- activité de service où s'effectue l'accueil d'une clientèle
- artisanat et commerces de détails
- hébergement hôtelier et touristique

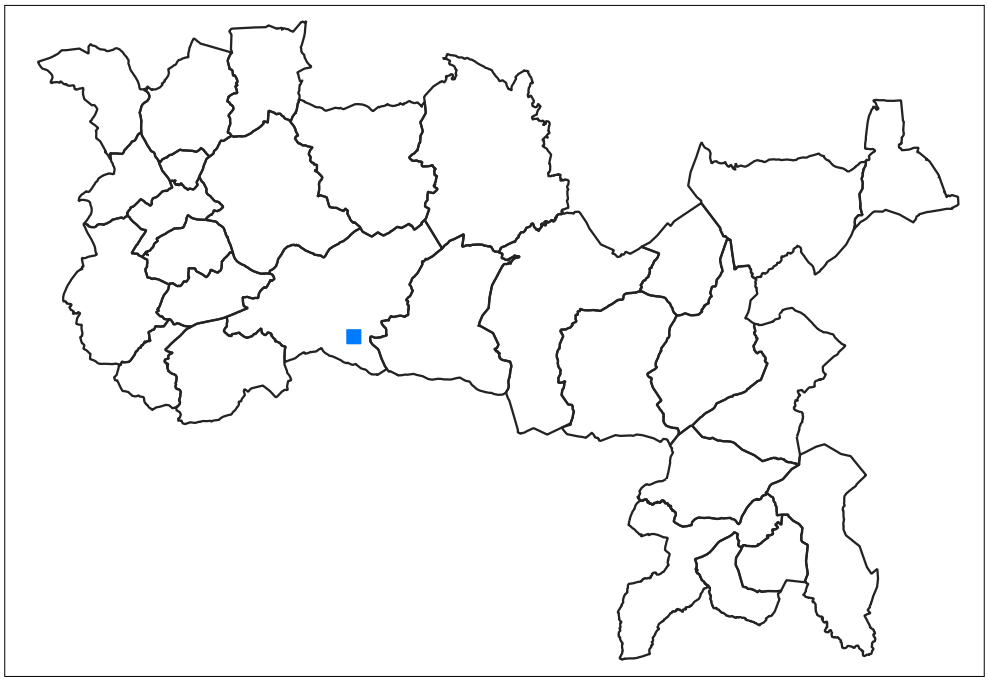

Communauté de Communes
Brenne - Val de Creuse

Commune de Le Blanc

LeBla-25

Lieu-dit : LA PLANCHETTE

Parcelle(s) : BC0105

Surface du bâti :
265.78 m²

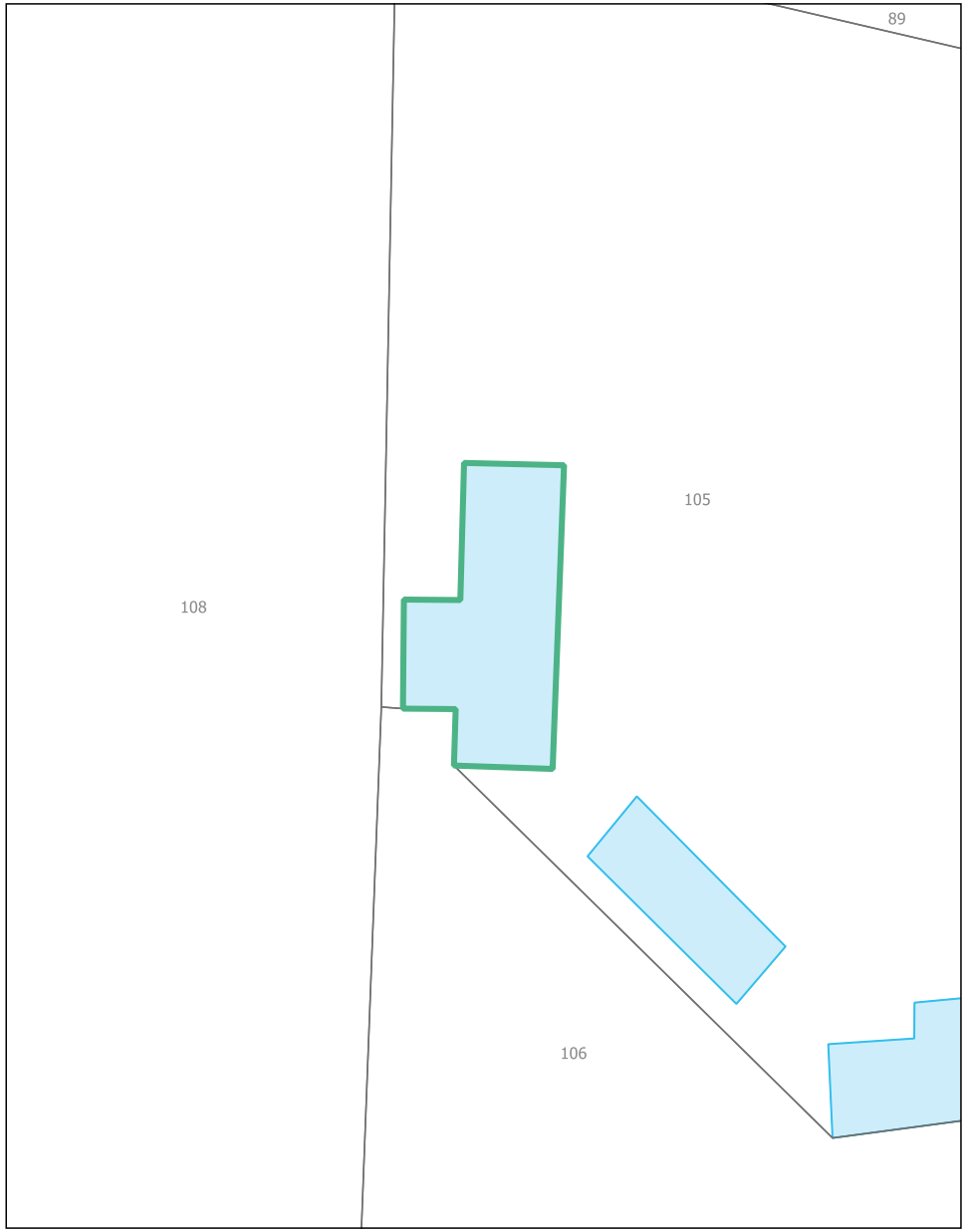

Présence de réseaux : oui

Présence d'une exploitation agricole : non

Destinations / sous-destinations autorisées :

- logement
- hébergement
- activité de service où s'effectue l'accueil d'une clientèle
- artisanat et commerces de détails
- hébergement hôtelier et touristique

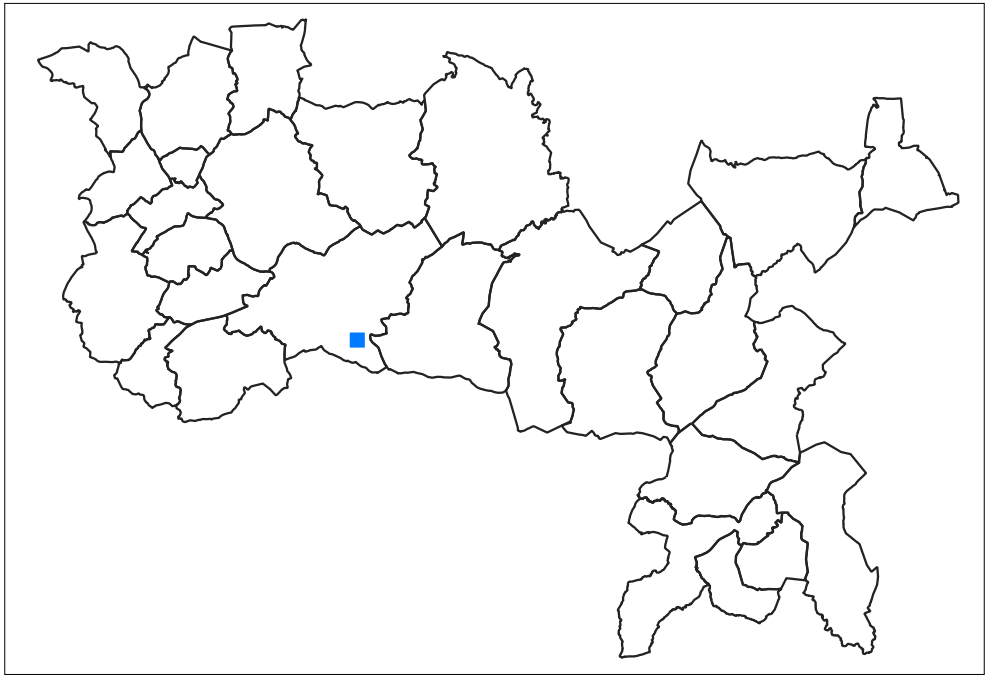

Lieu-dit : LA PLANCHETTE

Parcelle(s) : BC0105

Surface du bâti :
118.47 m²

Présence de réseaux : oui

Présence d'une exploitation agricole : non

Destinations / sous-destinations autorisées :

- logement
- hébergement
- activité de service où s'effectue l'accueil d'une clientèle
- artisanat et commerces de détails
- hébergement hôtelier et touristique

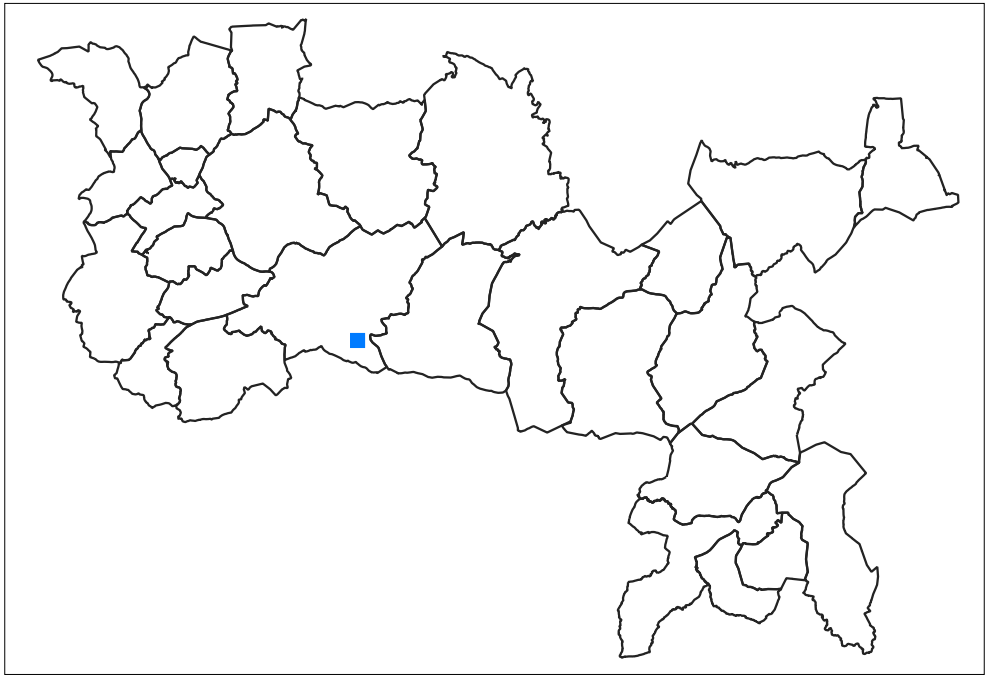

Communauté de Communes
Brenne - Val de Creuse

Commune de Le Blanc

LeBla-27

Lieu-dit : LA PLANCHETTE

Parcelle(s) : BC0105

Surface du bâti :
187.19 m²

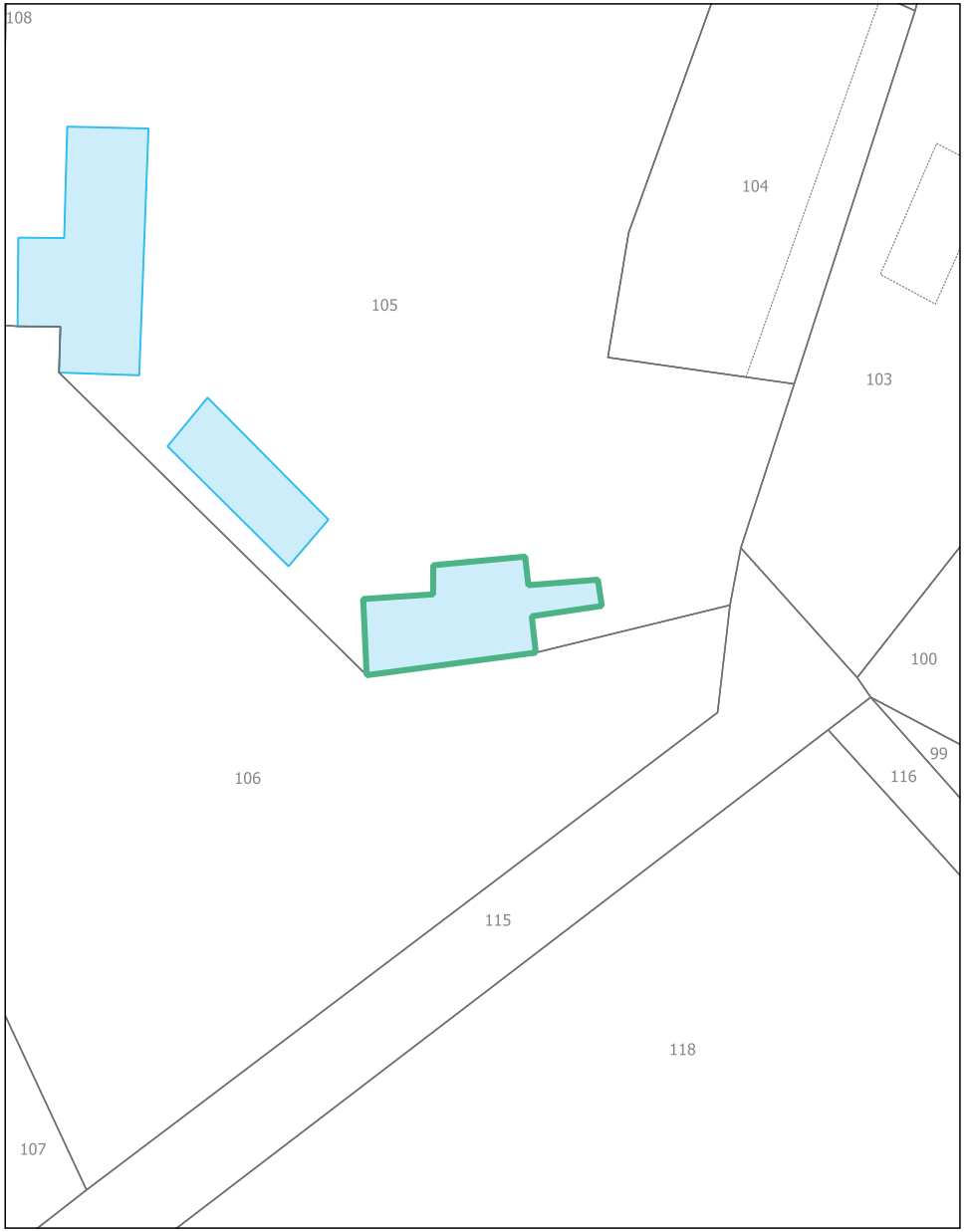

Présence de réseaux : oui

Présence d'une exploitation agricole : non

Destinations / sous-destinations autorisées :

- logement
- hébergement
- artisanat et commerces de détails
- hébergement hôtelier et touristique
- activité de service où s'effectue l'accueil d'une clientèle

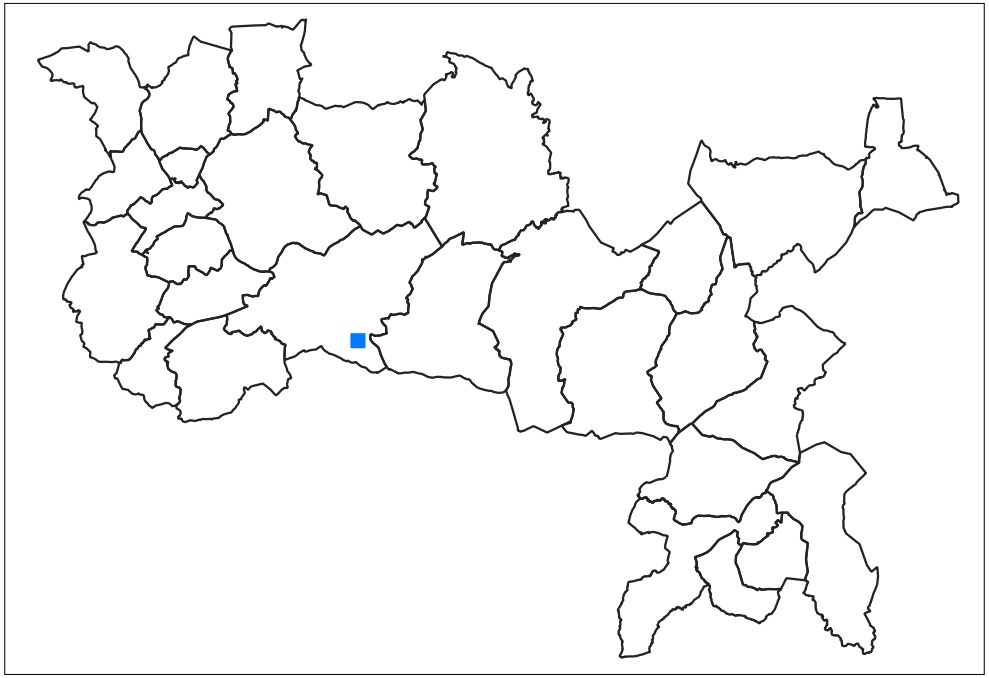

Communauté de Communes
Brenne - Val de Creuse

Commune de Le Blanc

LeBla-28

Lieu-dit : LA PLANCHETTE

Parcelle(s) : BC0102

Surface du bâti :
329.17 m²

Présence de réseaux : oui

Présence d'une exploitation agricole : non

Destinations / sous-destinations autorisées :

- logement
- hébergement
- artisanat et commerces de détails
- hébergement hôtelier et touristique
- activité de service où s'effectue l'accueil d'une clientèle

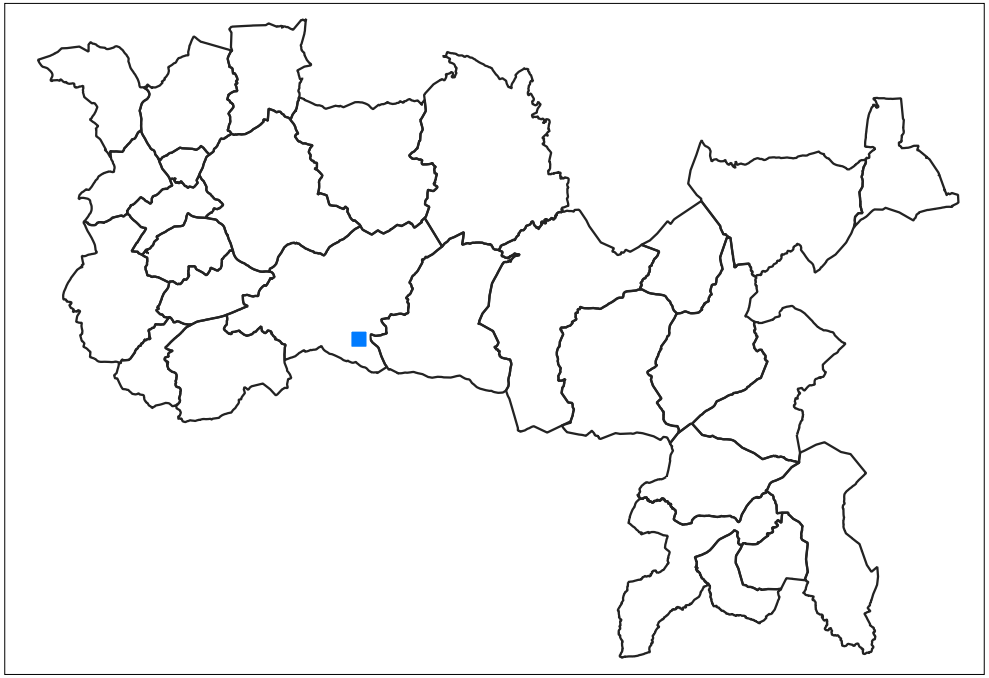

Communauté de Communes
Brenne - Val de Creuse

Commune de Le Blanc

LeBla-29

Lieu-dit : LA PLANCHETTE

Parcelle(s) : BC0102

Surface du bâti :
114.72 m²

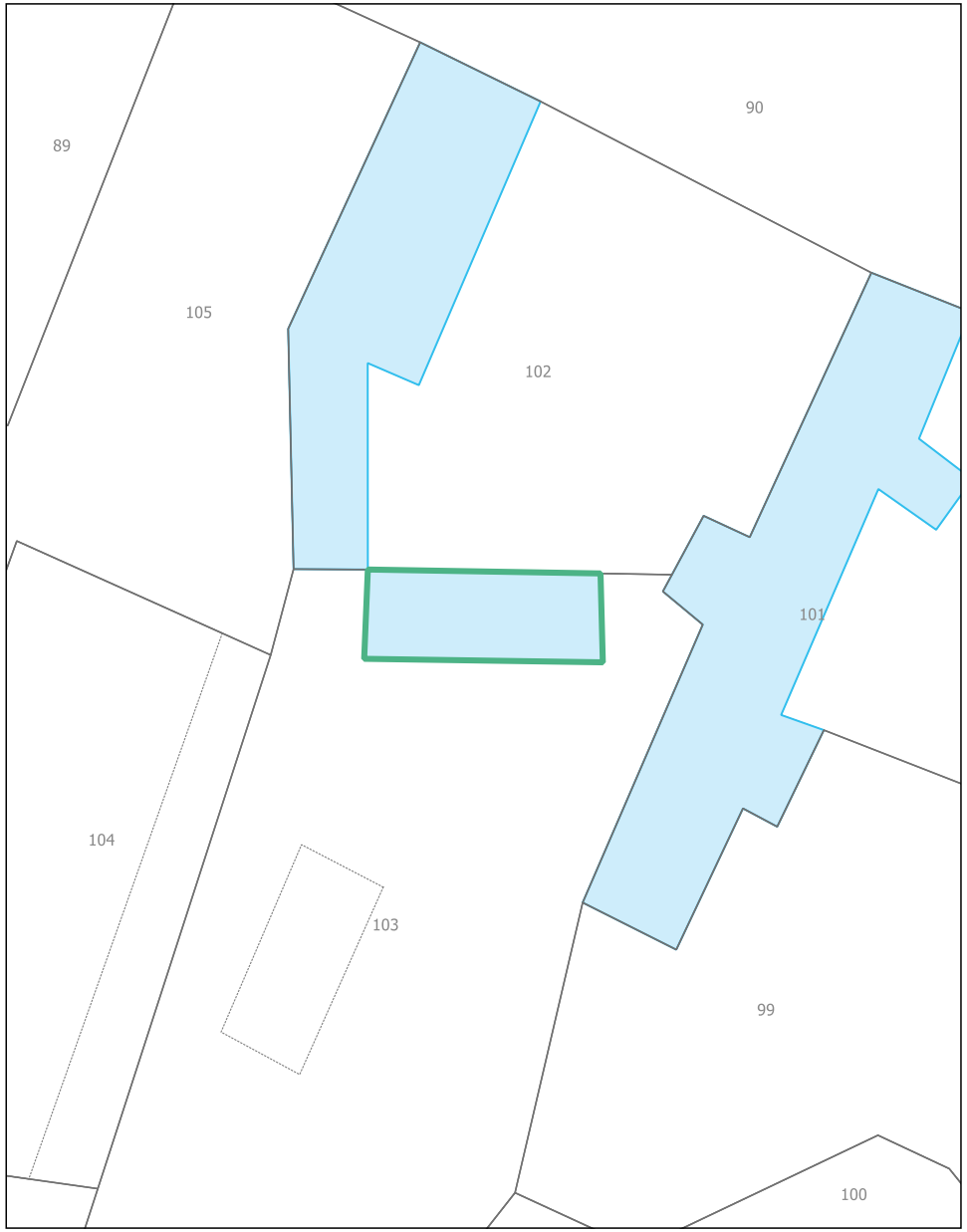

Présence de réseaux : oui

Présence d'une exploitation agricole : non

Destinations / sous-destinations autorisées :

- logement
- hébergement
- activité de service où s'effectue l'accueil d'une clientèle
- artisanat et commerces de détails
- hébergement hôtelier et touristique

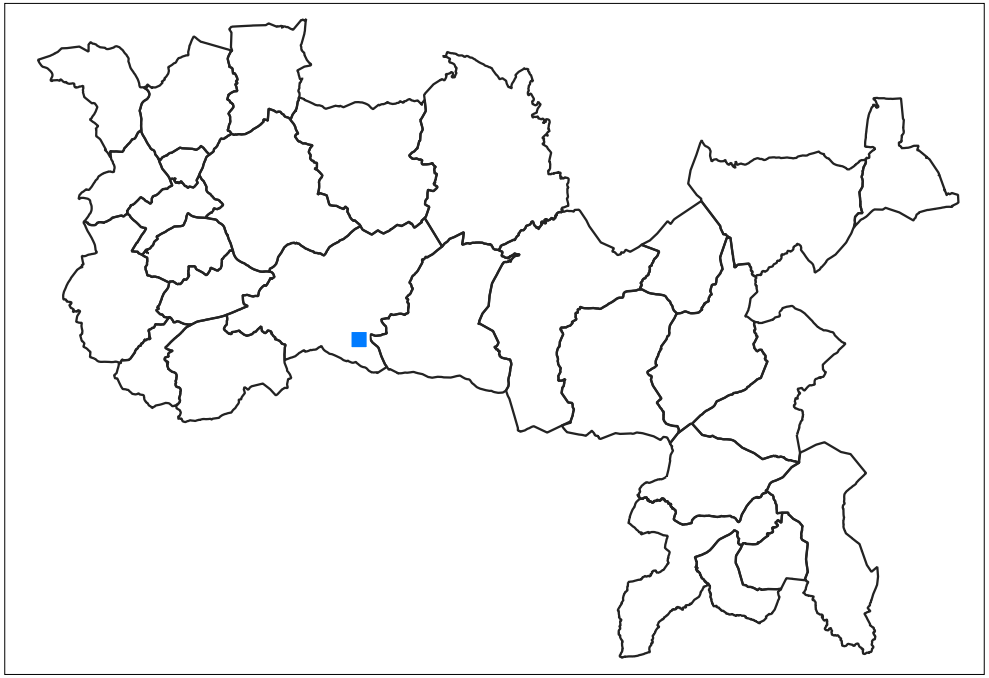

Communauté de Communes
Brenne - Val de Creuse

Commune de Le Blanc

LeBla-30

Lieu-dit : LA PLANCHETTE

Parcelle(s) : BC0101

Surface du bâti :
255.34 m²

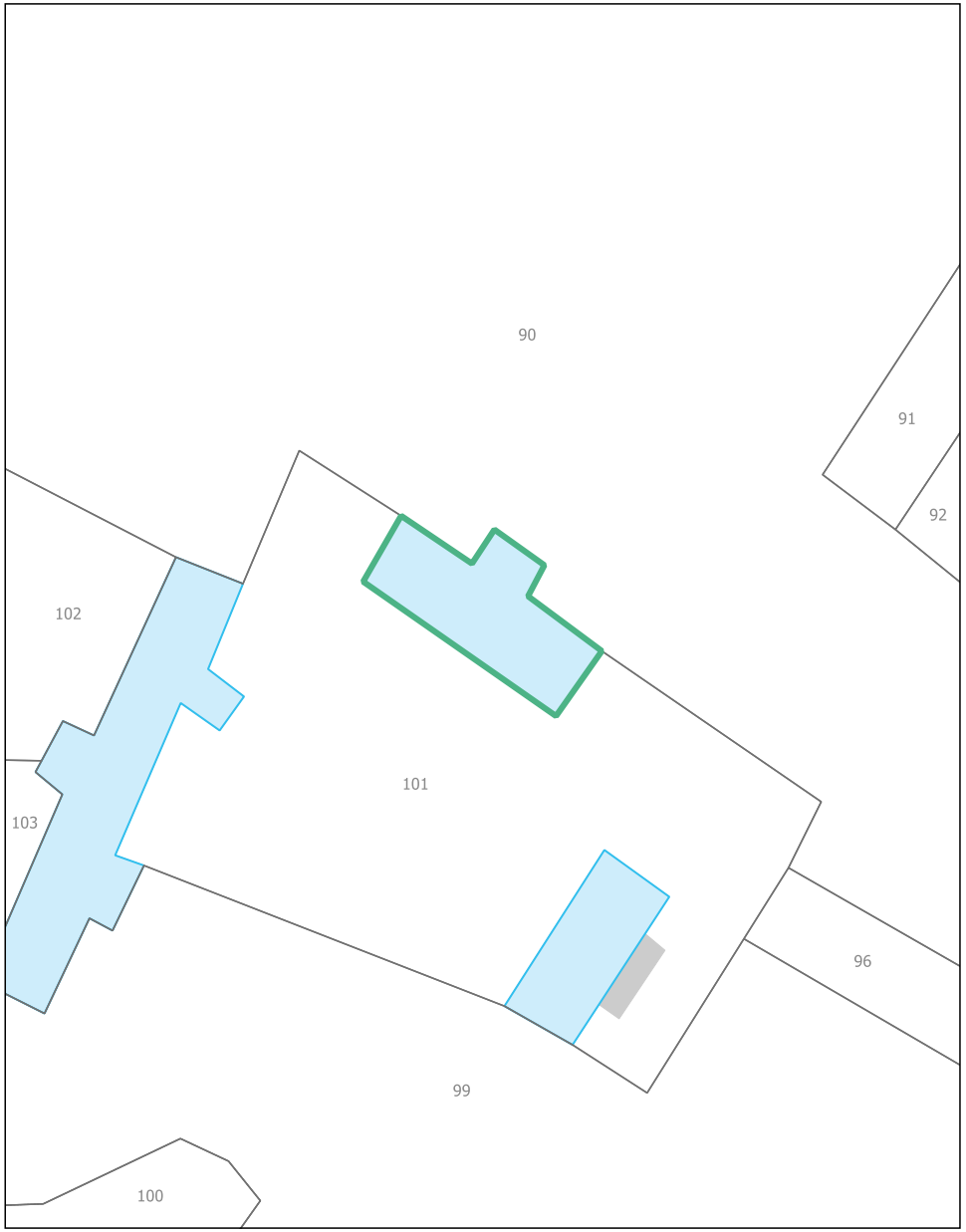

Présence de réseaux : oui

Présence d'une exploitation agricole : non

Destinations / sous-destinations autorisées :

- logement
- hébergement
- activité de service où s'effectue l'accueil d'une clientèle
- artisanat et commerces de détails
- hébergement hôtelier et touristique

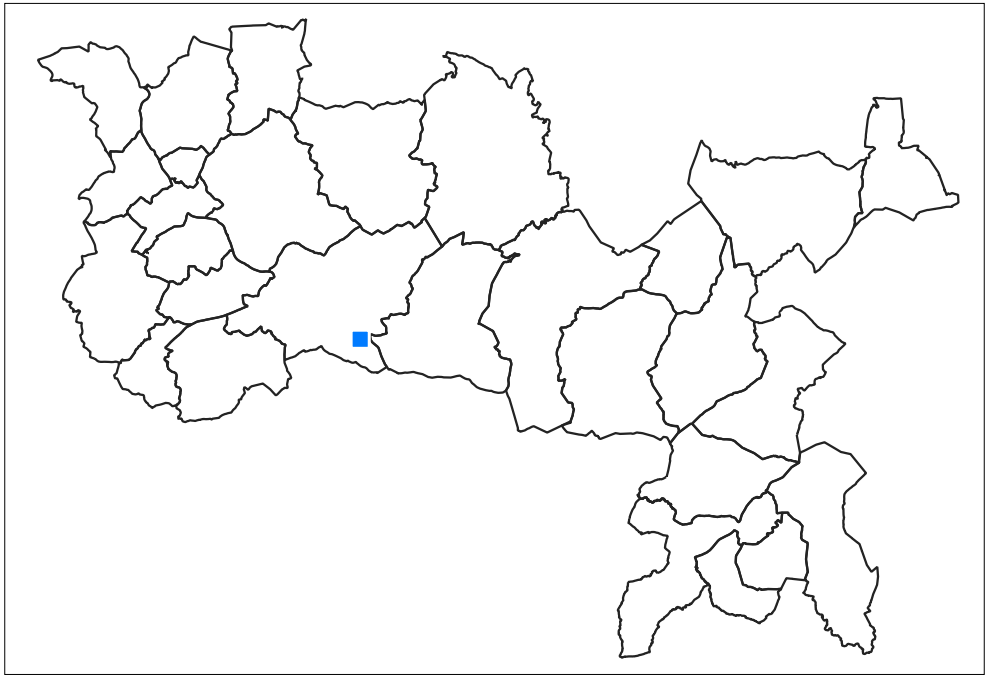

Communauté de Communes
Brenne - Val de Creuse

Commune de Le Blanc

LeBla-31

Lieu-dit : LA PLANCHETTE

Parcelle(s) : BC0101

Surface du bâti :
477.11 m²

Présence de réseaux : oui

Présence d'une exploitation agricole : non

Destinations / sous-destinations autorisées :

- logement
- hébergement
- activité de service où s'effectue l'accueil d'une clientèle
- artisanat et commerces de détails
- hébergement hôtelier et touristique

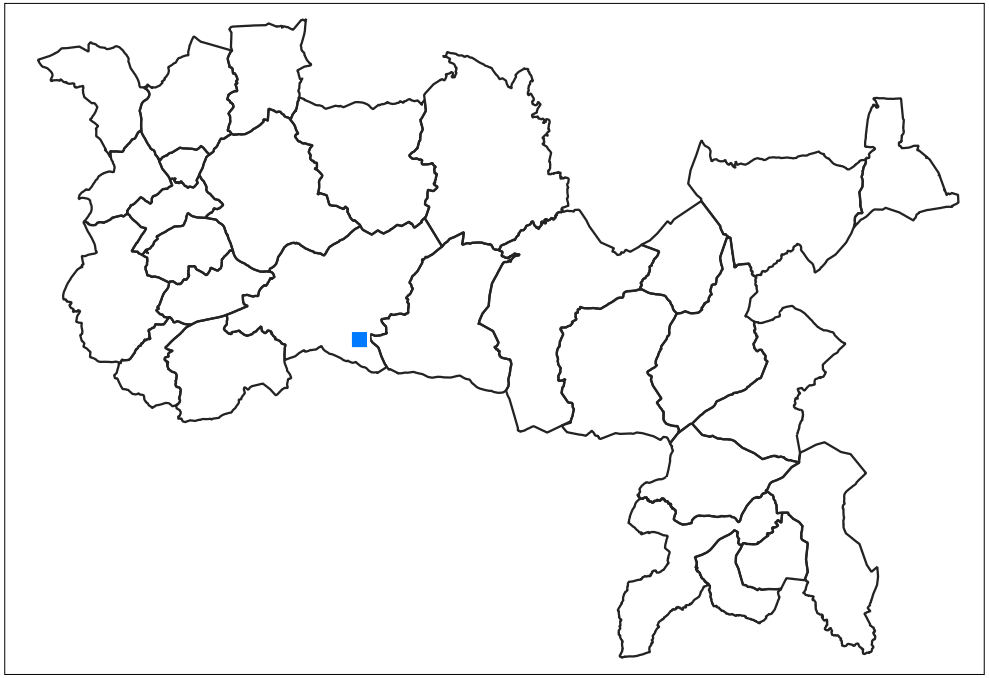

Communauté de Communes
Brenne - Val de Creuse

Commune de Le Blanc

LeBla-32

Lieu-dit : LA PLANCHETTE

Parcelle(s) : BC0101

Surface du bâti :
172.25 m²

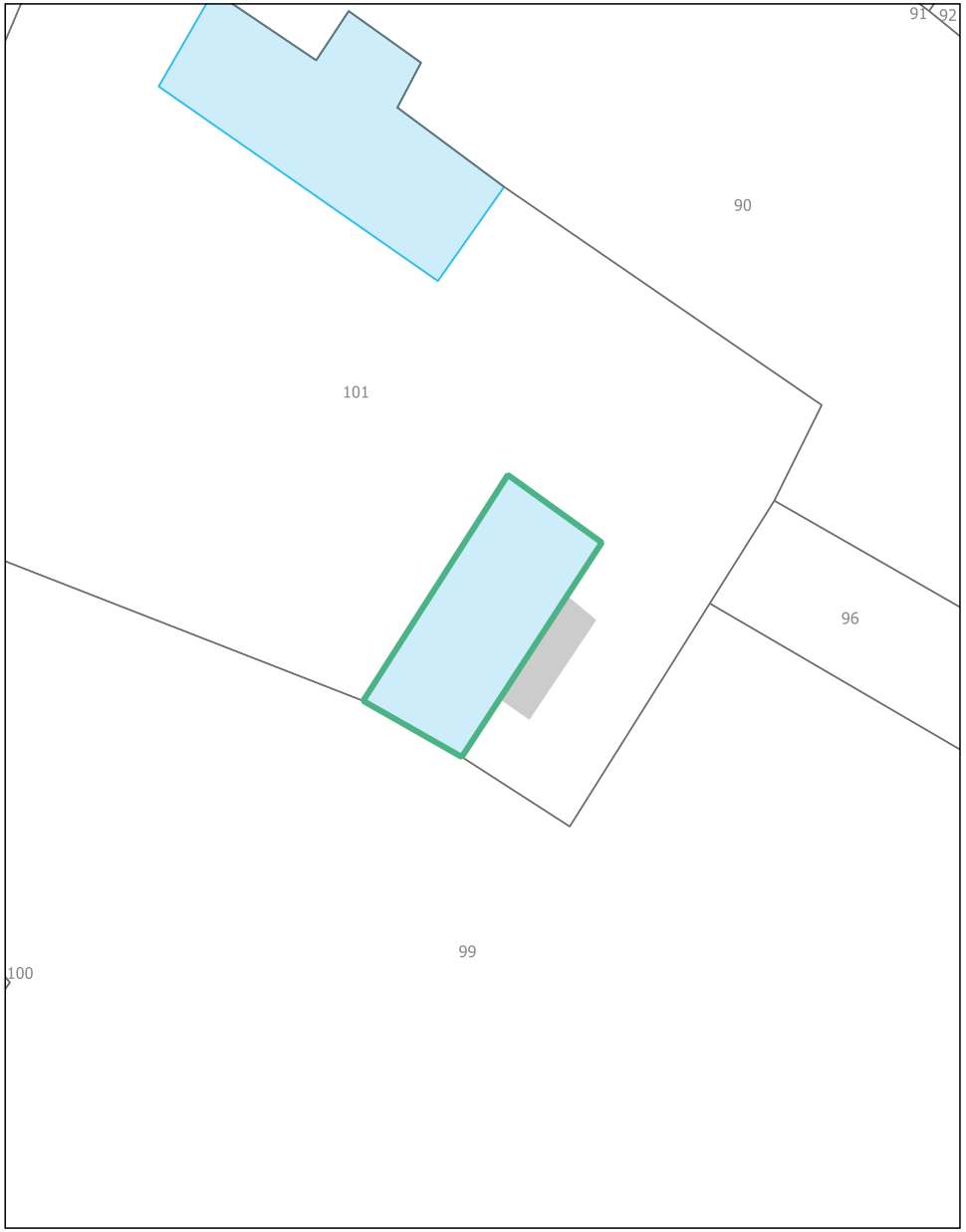

Présence de réseaux : oui

Présence d'une exploitation agricole : non

Destinations / sous-destinations autorisées :

- logement
- hébergement
- activité de service où s'effectue l'accueil d'une clientèle
- artisanat et commerces de détails
- hébergement hôtelier et touristique

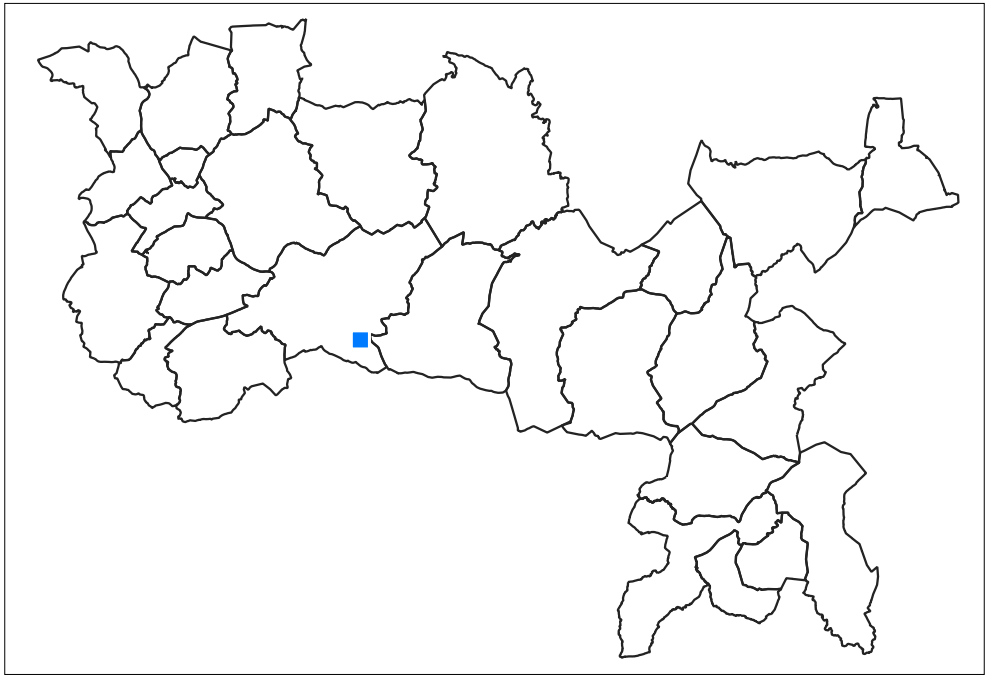

Communauté de Communes
Brenne - Val de Creuse

Commune de Le Blanc

LeBla-33

Lieu-dit : GRAND ROUILLY

Parcelle(s) : BC0010

Surface du bâti :
99.87 m²

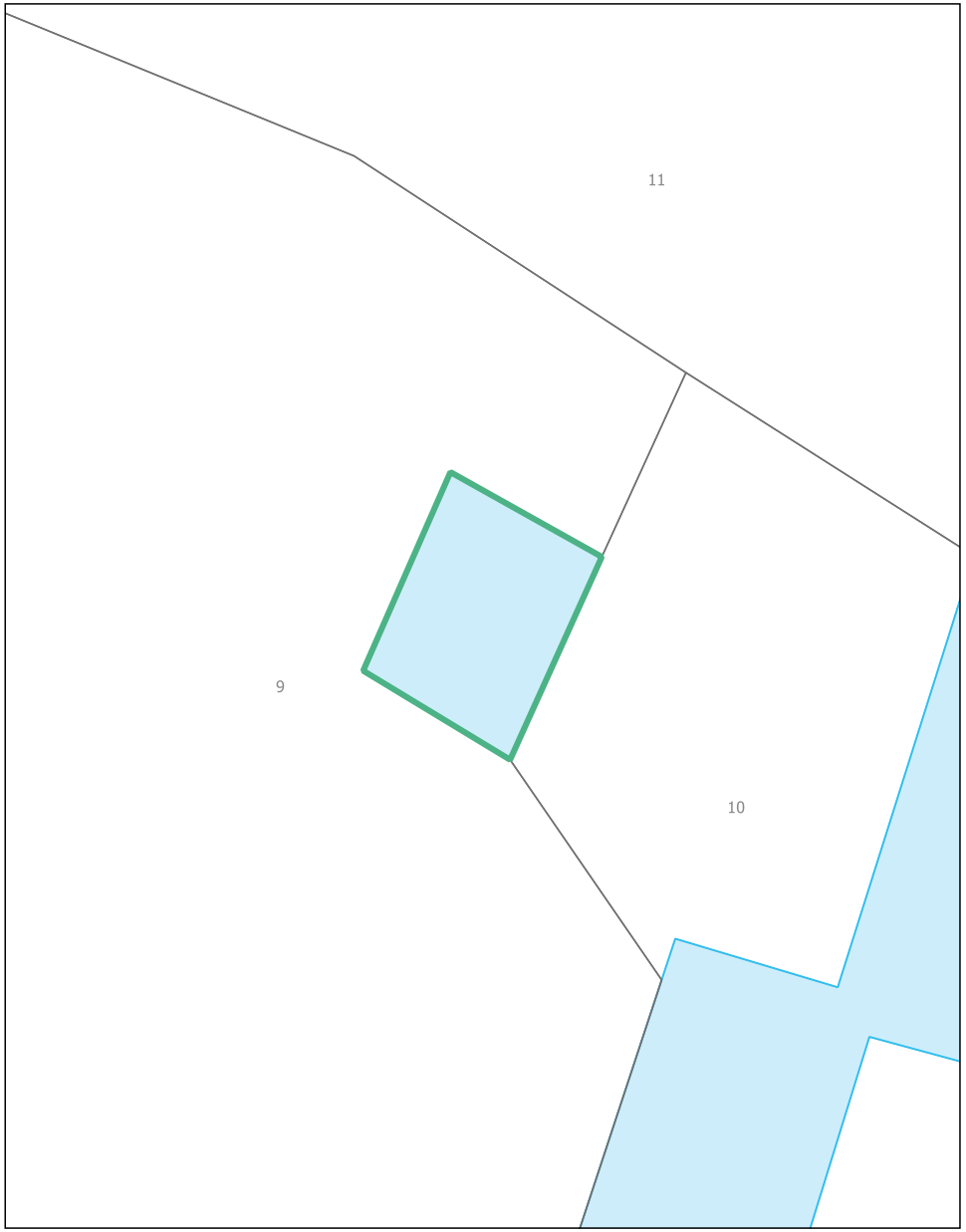

Présence de réseaux : oui

Présence d'une exploitation agricole : non

Destinations / sous-destinations autorisées :

- logement
- hébergement
- activité de service où s'effectue l'accueil d'une clientèle
- artisanat et commerces de détails
- hébergement hôtelier et touristique

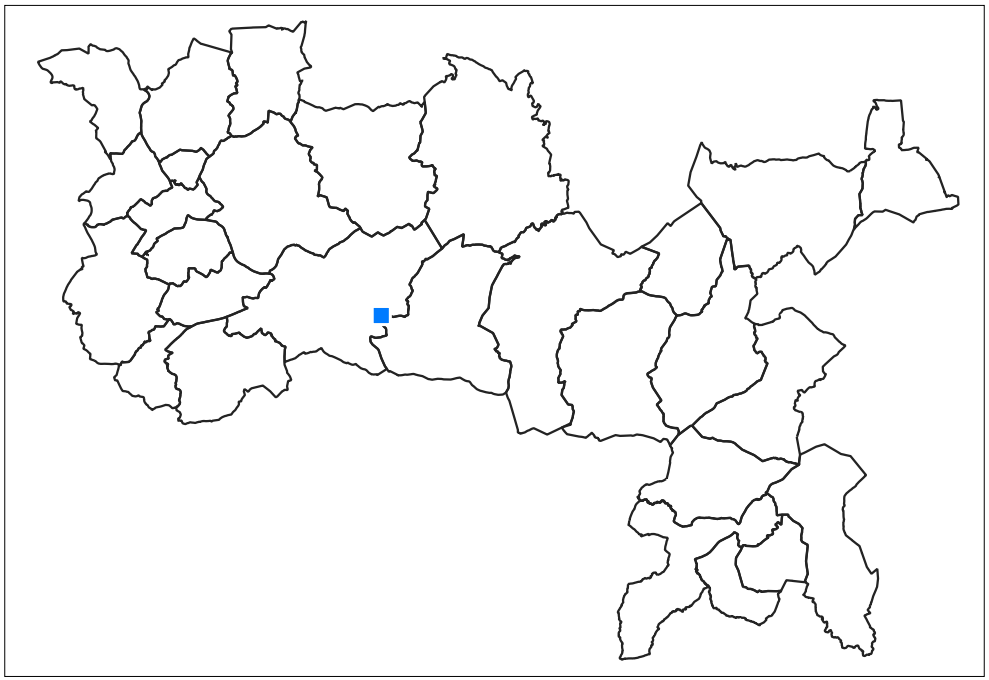

Communauté de Communes
Brenne - Val de Creuse

Commune de Le Blanc

LeBla-34

Lieu-dit : GRAND ROUILLY

Parcelle(s) : BC0010

Surface du bâti :
548.17 m²

Présence de réseaux : oui

Présence d'une exploitation agricole : non

Destinations / sous-destinations autorisées :

- logement
- hébergement
- activité de service où s'effectue l'accueil d'une clientèle
- artisanat et commerces de détails
- hébergement hôtelier et touristique

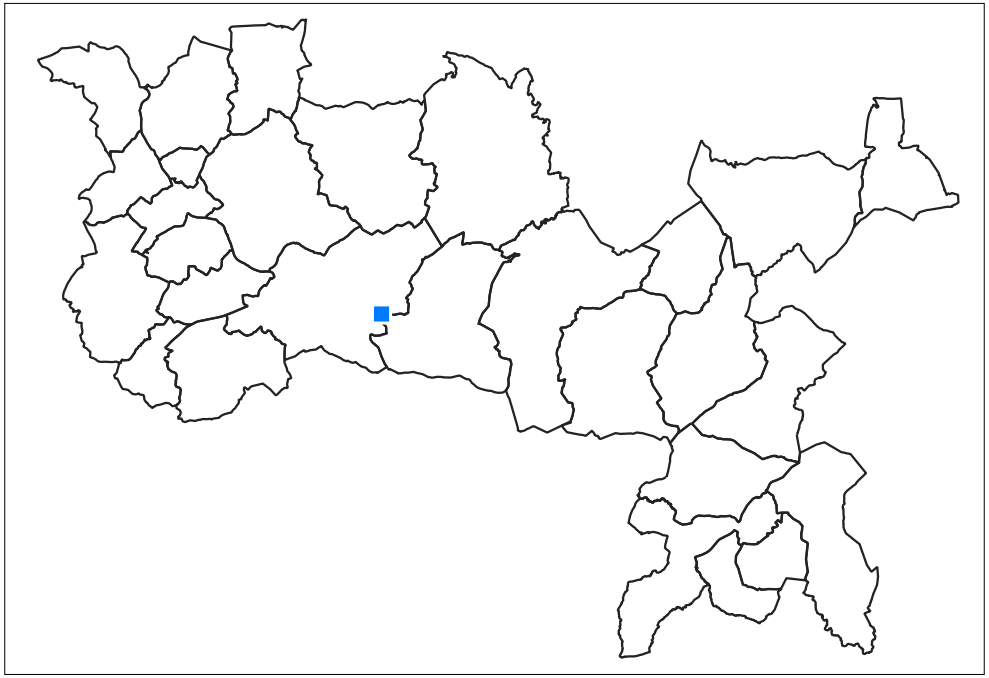

Communauté de Communes
Brenne - Val de Creuse

Commune de Le Blanc

LeBla-35

Lieu-dit : GRAND ROUILLY

Parcelle(s) : BC0010

Surface du bâti :
88.08 m²

Présence de réseaux : oui

Présence d'une exploitation agricole : non

Destinations / sous-destinations autorisées :

- logement
- hébergement
- activité de service où s'effectue l'accueil d'une clientèle
- artisanat et commerces de détails
- hébergement hôtelier et touristique

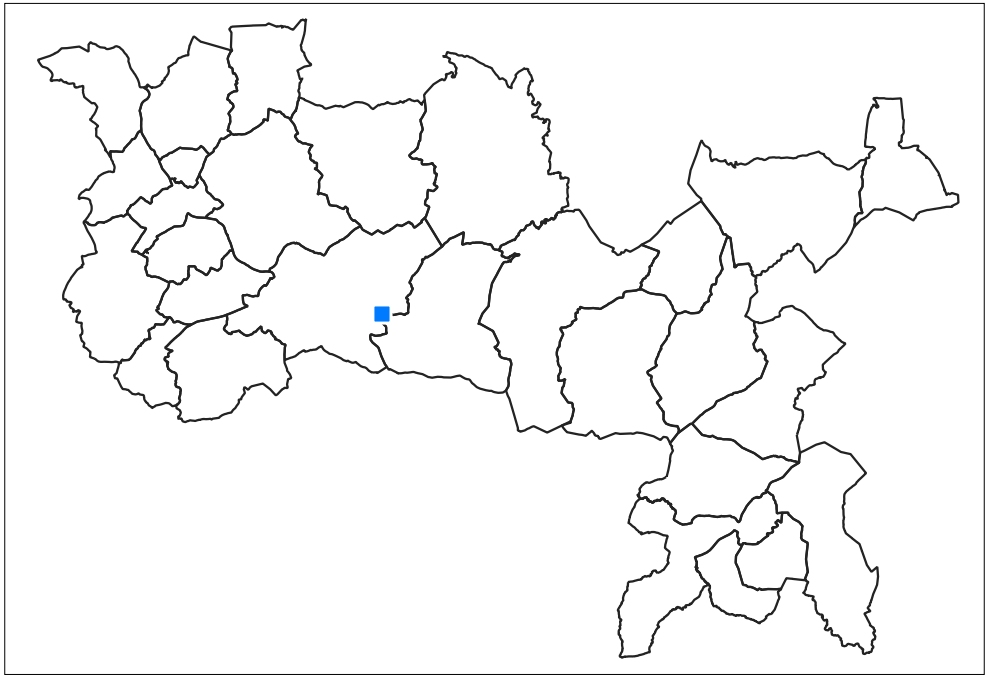

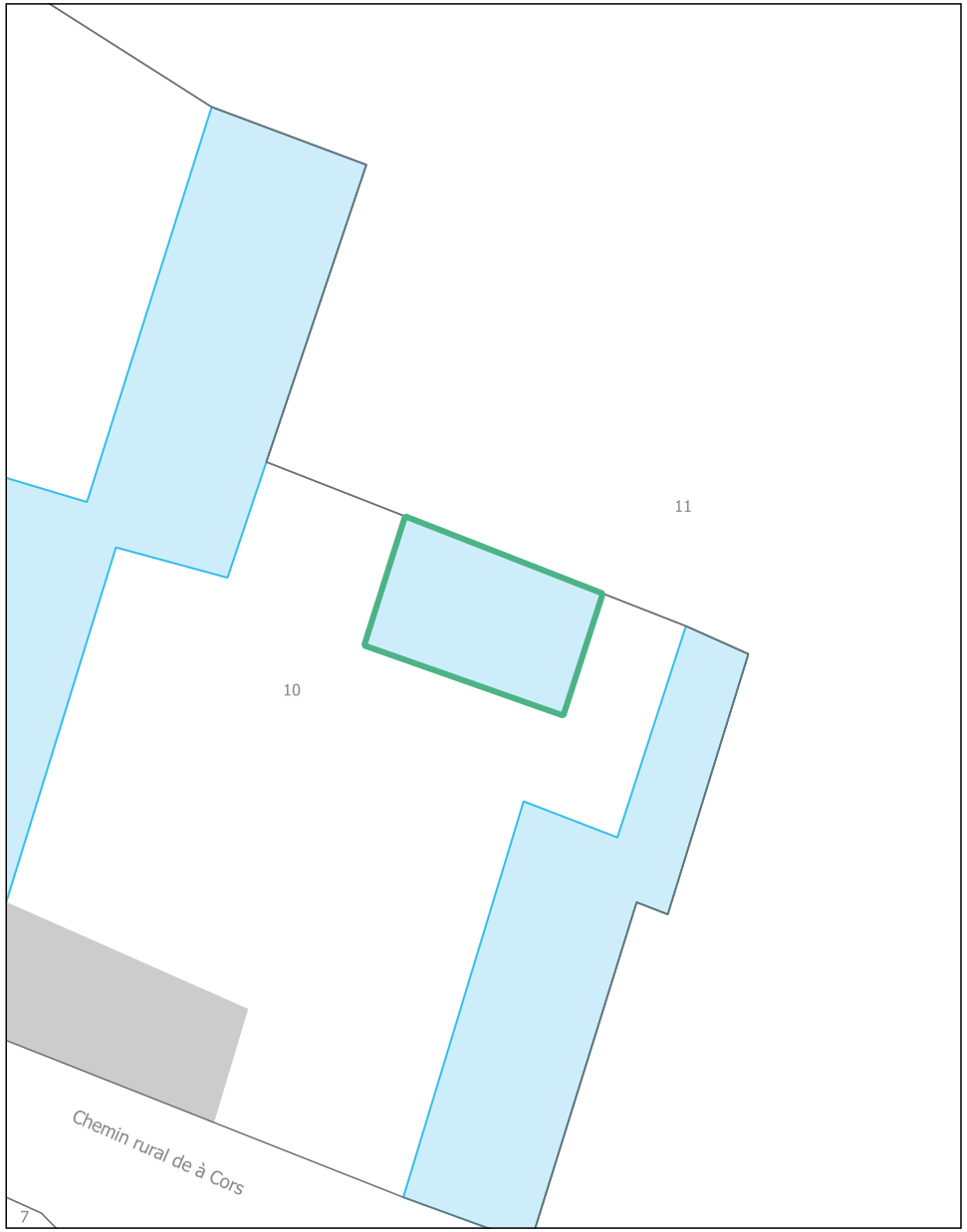

Communauté de Communes
Brenne - Val de Creuse

Commune de Le Blanc

LeBla-36

Lieu-dit : GRAND ROUILLY

Parcelle(s) : BC0010

Surface du bâti :
231.71 m²

Présence de réseaux : oui

Présence d'une exploitation agricole : non

Destinations / sous-destinations autorisées :

- logement
- hébergement
- activité de service où s'effectue l'accueil d'une clientèle
- artisanat et commerces de détails
- hébergement hôtelier et touristique

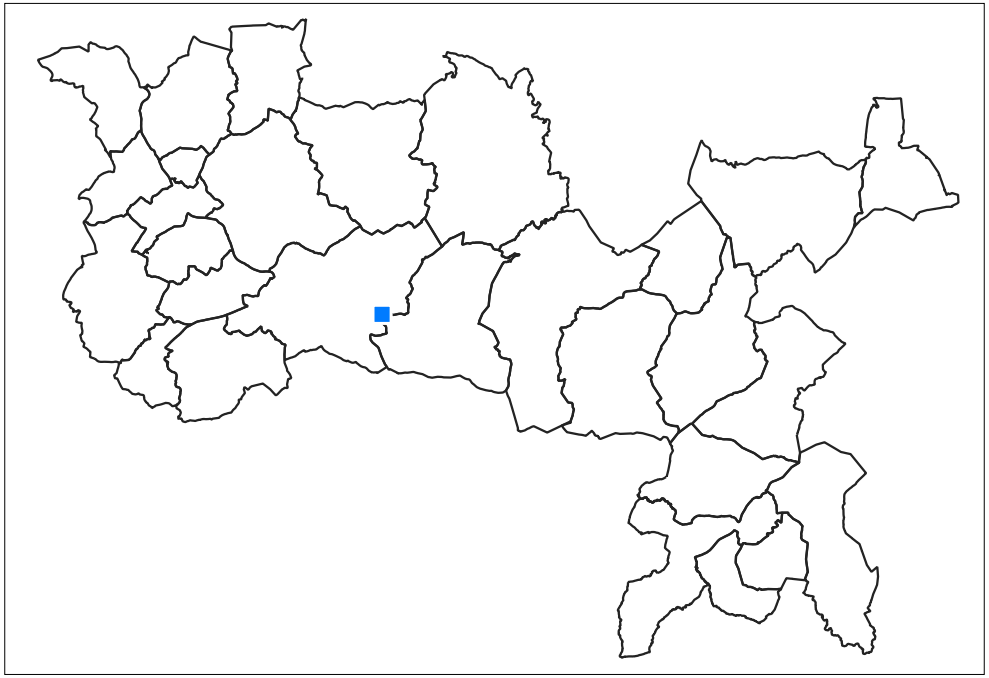

Communauté de Communes
Brenne - Val de Creuse

Commune de Le Blanc

LeBla-37

Lieu-dit : GRAND ROUILLY

Parcelle(s) : BC0006

Surface du bâti :
368.75 m²

Présence de réseaux : oui

Présence d'une exploitation agricole : non

Destinations / sous-destinations autorisées :

- logement
- hébergement
- activité de service où s'effectue l'accueil d'une clientèle
- artisanat et commerces de détails
- hébergement hôtelier et touristique

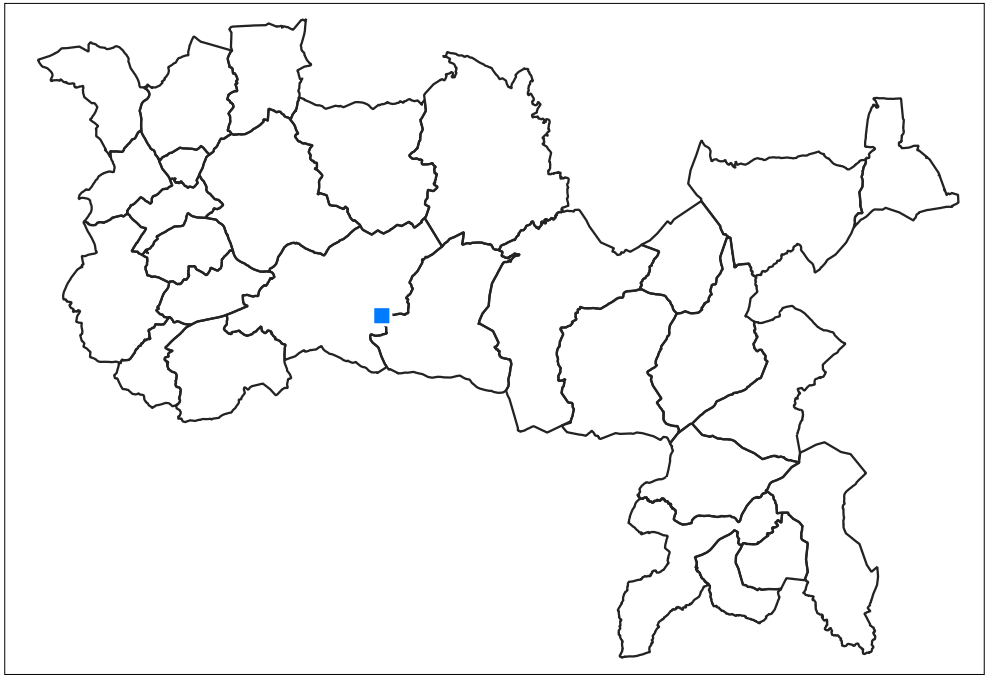

Communauté de Communes
Brenne - Val de Creuse

Commune de Le Blanc

LeBla-38

Lieu-dit : LES SALIGNAUX

Parcelle(s) : AY0128 - AY0129

Surface du bâti :
583.04 m²

Présence de réseaux : oui

Présence d'une exploitation agricole : non

Destinations / sous-destinations autorisées :

- logement
- hébergement
- activité de service où s'effectue l'accueil d'une clientèle
- artisanat et commerces de détails
- hébergement hôtelier et touristique

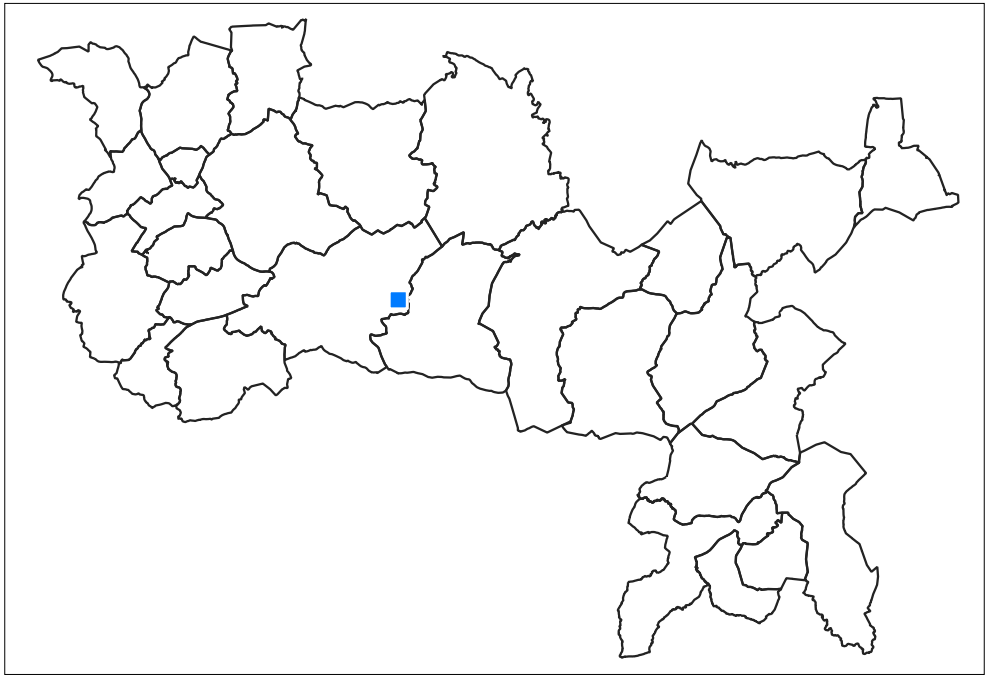

Communauté de Communes
Brenne - Val de Creuse

Commune de Le Blanc

LeBla-39

Lieu-dit : LE CHEVAL BLANC

Parcelle(s) : AZ012 - AZ01279

Surface du bâti :
248.92 m²

Présence de réseaux : oui

Présence d'une exploitation agricole : non

Destinations / sous-destinations autorisées :

- logement
- hébergement
- activité de service où s'effectue l'accueil d'une clientèle
- artisanat et commerces de détails
- hébergement hôtelier et touristique

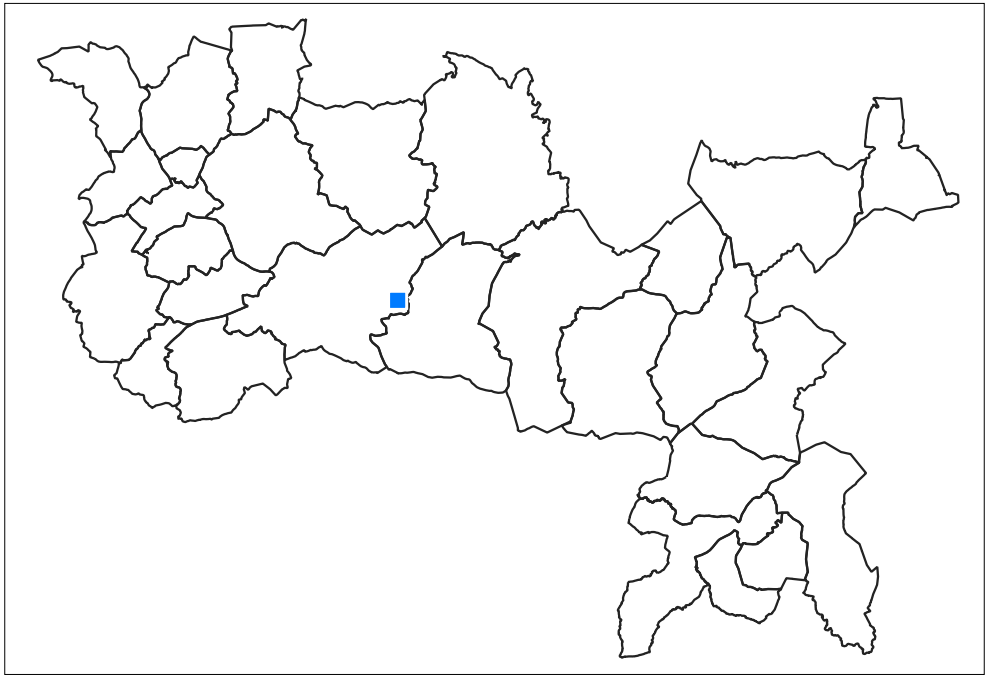

Communauté de Communes
Brenne - Val de Creuse

Commune de Le Blanc

LeBla-40

Lieu-dit : LE CHEVAL BLANC

Parcelle(s) : AZ0129

Surface du bâti :
70.08 m²

Présence de réseaux : oui

Présence d'une exploitation agricole : non

Destinations / sous-destinations autorisées :

- logement
- hébergement
- activité de service où s'effectue l'accueil d'une clientèle
- artisanat et commerces de détails
- hébergement hôtelier et touristique

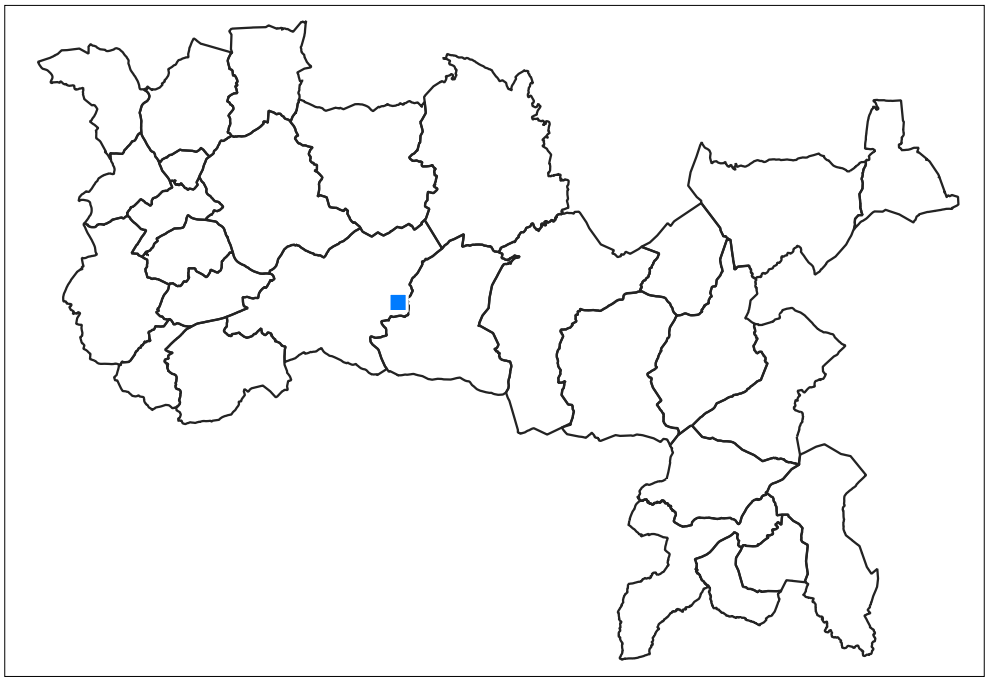

Communauté de Communes
Brenne - Val de Creuse

Commune de Le Blanc

LeBla-41

Lieu-dit : VILNE

Parcelle(s) : AZ0184

Surface du bâti :
116.53 m²

Présence de réseaux : oui

Présence d'une exploitation agricole : non

Destinations / sous-destinations autorisées :

- logement
- hébergement
- activité de service où s'effectue l'accueil d'une clientèle
- artisanat et commerces de détails
- hébergement hôtelier et touristique

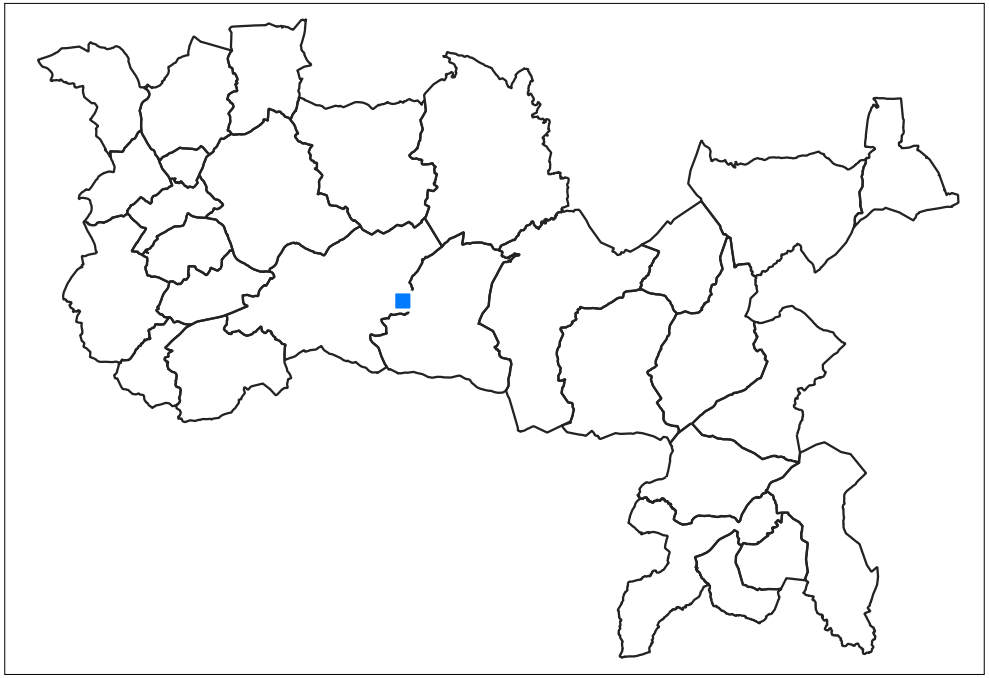

Communauté de Communes
Brenne - Val de Creuse

Commune de Le Blanc

LeBla-42

Lieu-dit : VILNE

Parcelle(s) : AZ0184 - AZ0183

Surface du bâti :
99.46 m²

Présence de réseaux : oui

Présence d'une exploitation agricole : non

Destinations / sous-destinations autorisées :

- logement
- hébergement
- activité de service où s'effectue l'accueil d'une clientèle
- artisanat et commerces de détails
- hébergement hôtelier et touristique

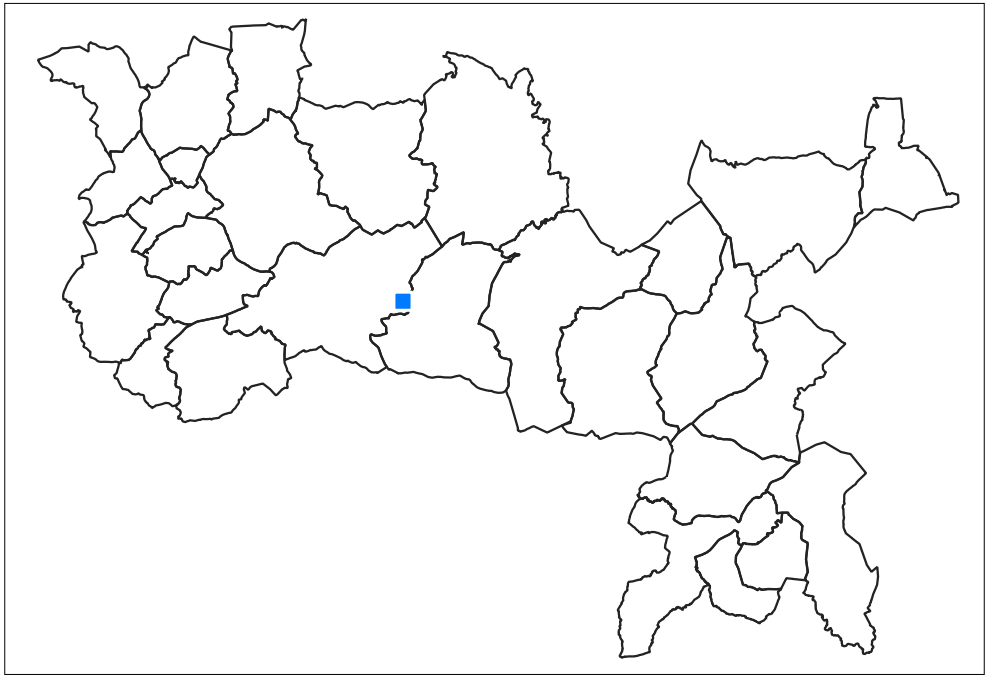

Communauté de Communes
Brenne - Val de Creuse

Commune de Le Blanc

LeBla-43

Lieu-dit : VILNE

Parcelle(s) : AZ0184 - AZ0186

Surface du bâti :
206.67 m²

Présence de réseaux : oui

Présence d'une exploitation agricole : non

Destinations / sous-destinations autorisées :

- logement
- hébergement
- activité de service où s'effectue l'accueil d'une clientèle
- artisanat et commerces de détails
- hébergement hôtelier et touristique

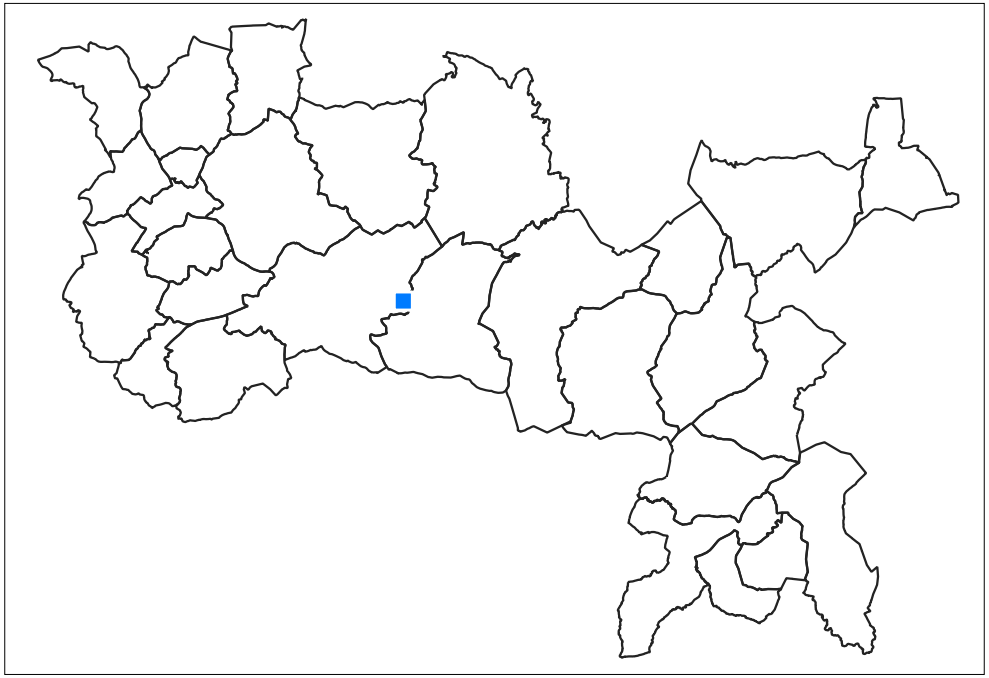

Communauté de Communes
Brenne - Val de Creuse

Commune de Le Blanc

LeBla-44

Lieu-dit : VALLEE DE VISAIS

Parcelle(s) : ZT0075

Surface du bâti :
186.79 m²

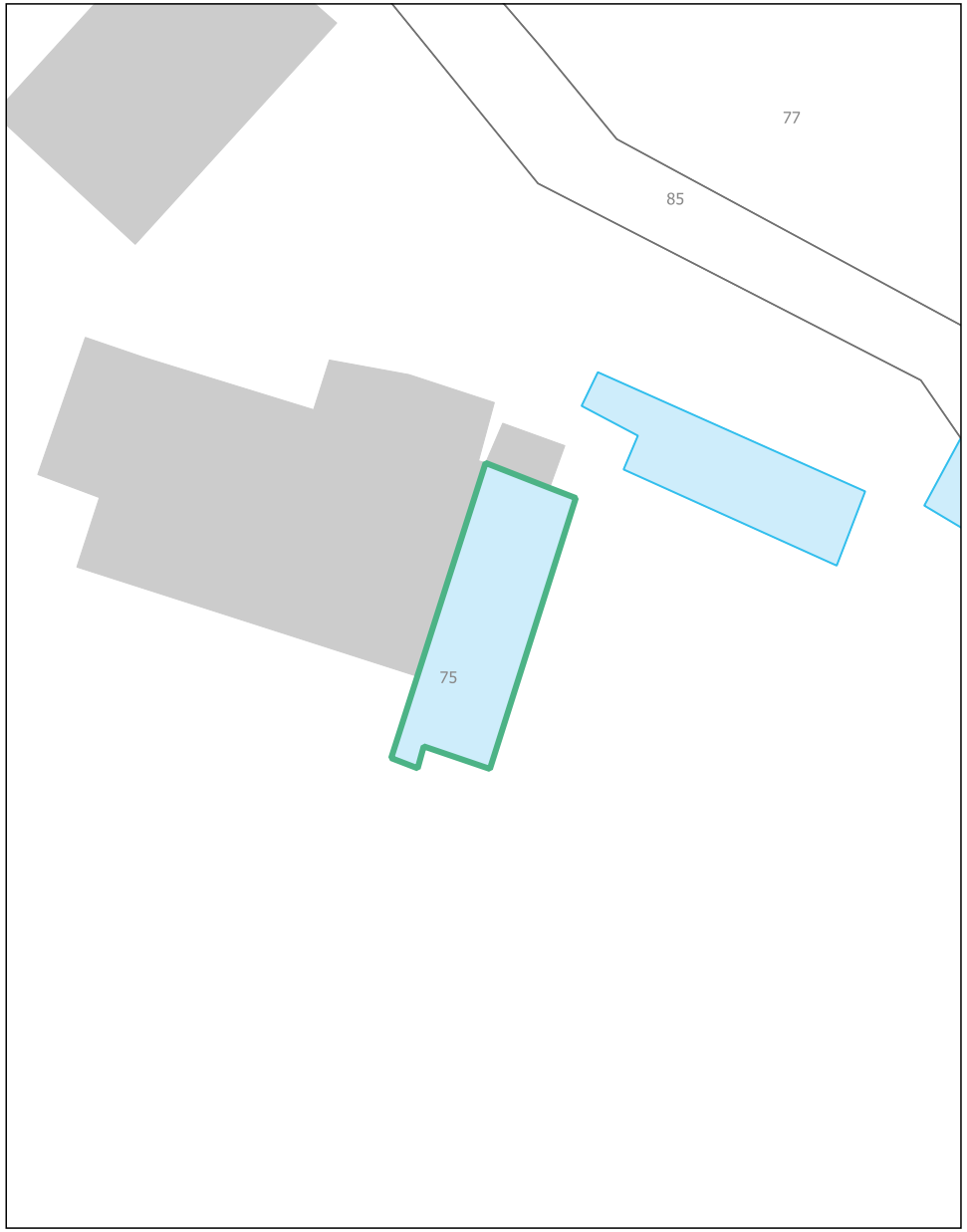

Présence de réseaux : oui

Présence d'une exploitation agricole : non

Destinations / sous-destinations autorisées :

- logement
- hébergement
- activité de service où s'effectue l'accueil d'une clientèle
- artisanat et commerces de détails
- hébergement hôtelier et touristique

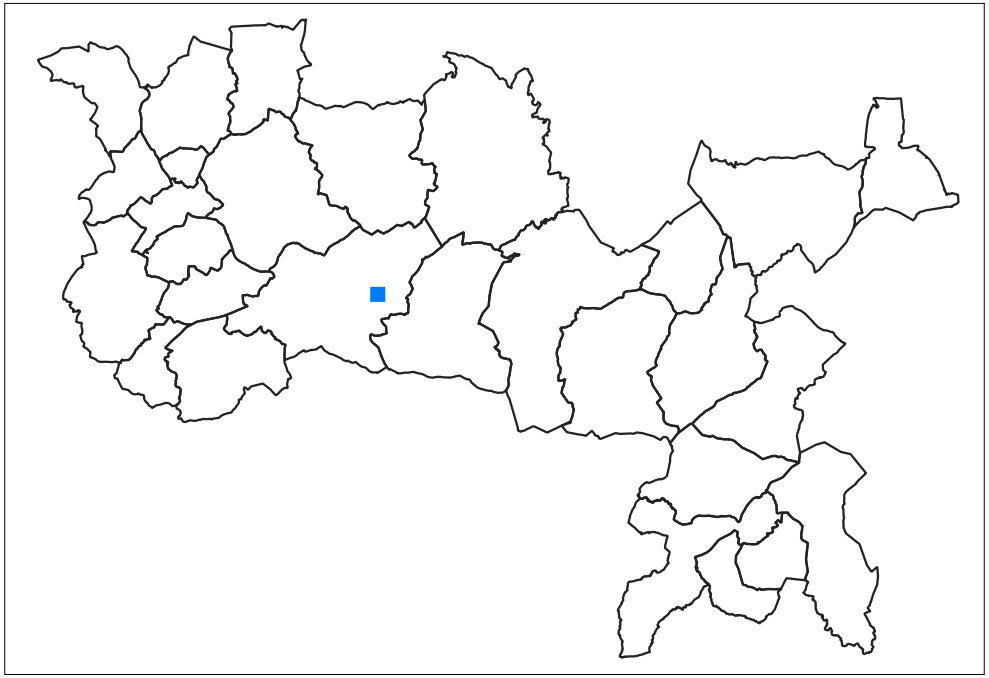

Communauté de Communes
Brenne - Val de Creuse

Commune de Le Blanc

LeBla-45

Lieu-dit : VALLEE DE VISAIS

Parcelle(s) : ZT0075

Surface du bâti :
136.91 m²

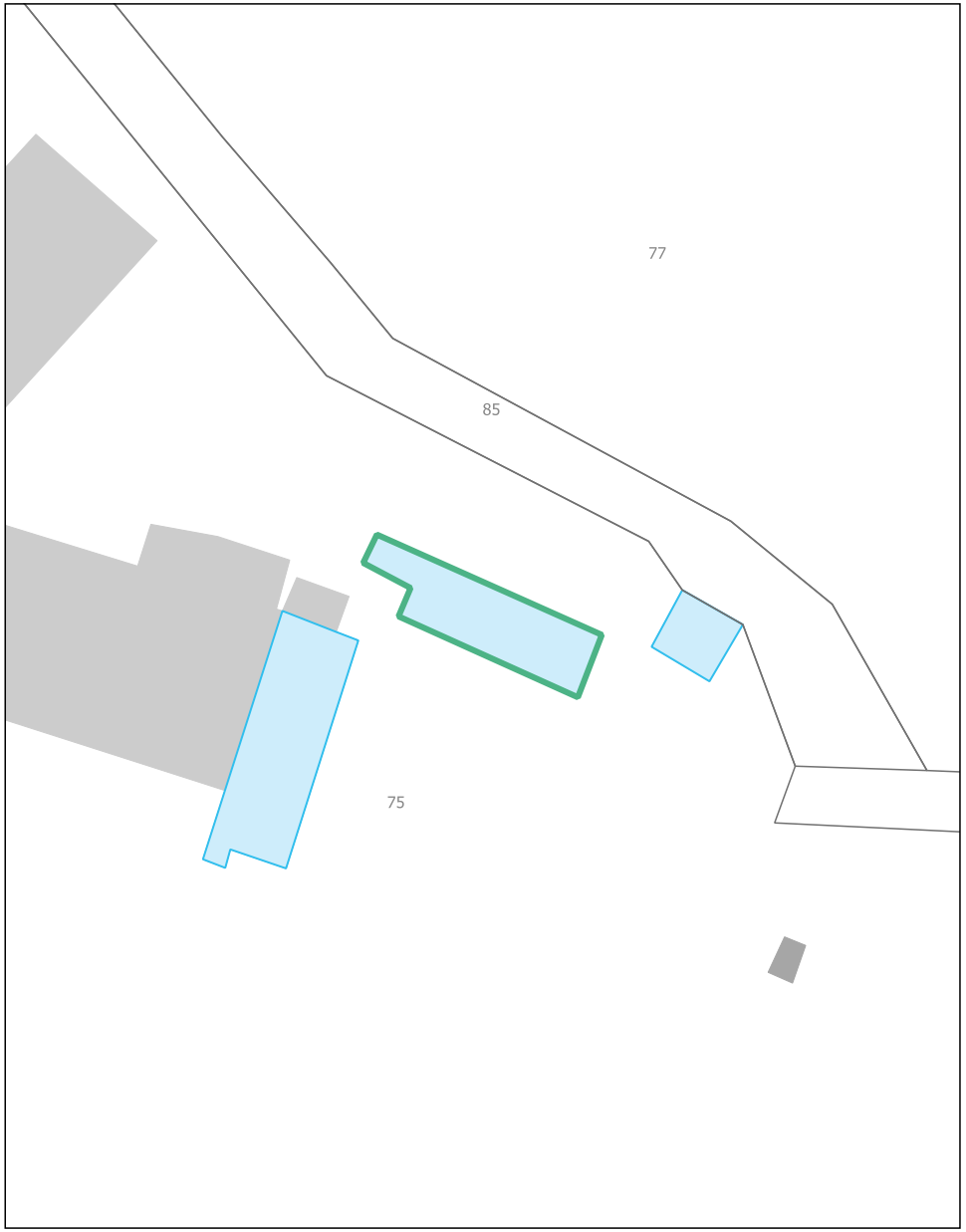

Présence de réseaux : oui

Présence d'une exploitation agricole : non

Destinations / sous-destinations autorisées :

- logement
- hébergement
- activité de service où s'effectue l'accueil d'une clientèle
- artisanat et commerces de détails
- hébergement hôtelier et touristique

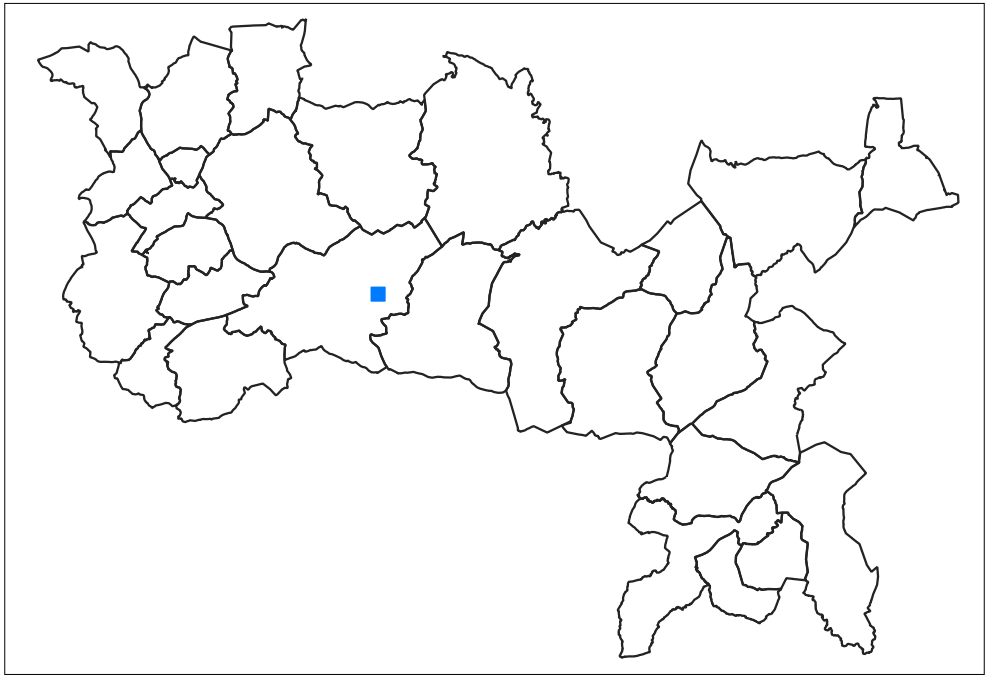

Communauté de Communes
Brenne - Val de Creuse

Commune de Le Blanc

LeBla-46

Lieu-dit : VALLEE DE VISAIS

Parcelle(s) : ZT0075

Surface du bâti :
41.52 m²

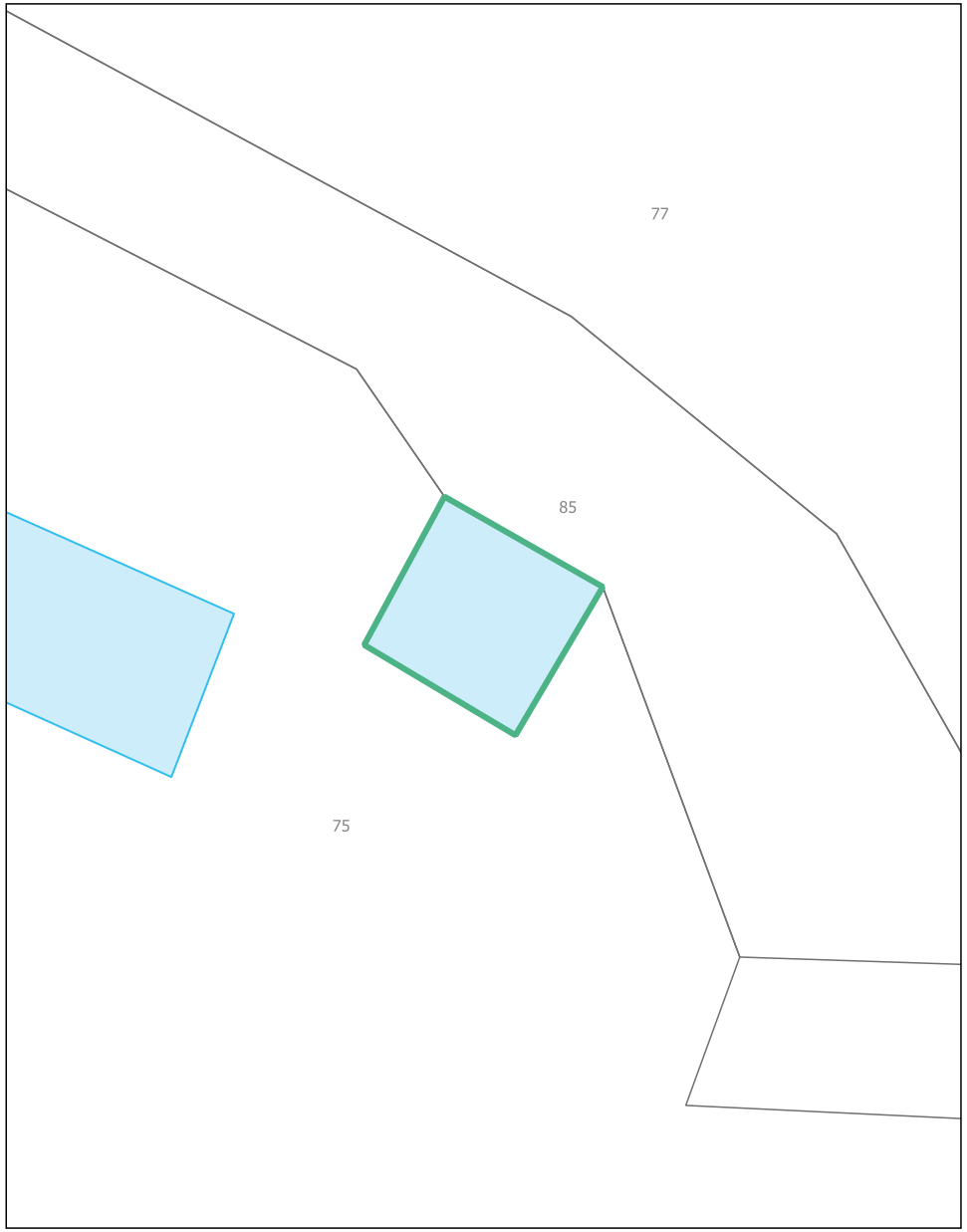

Présence de réseaux : oui

Présence d'une exploitation agricole : non

Destinations / sous-destinations autorisées :

- logement
- hébergement
- activité de service où s'effectue l'accueil d'une clientèle
- artisanat et commerces de détails
- hébergement hôtelier et touristique

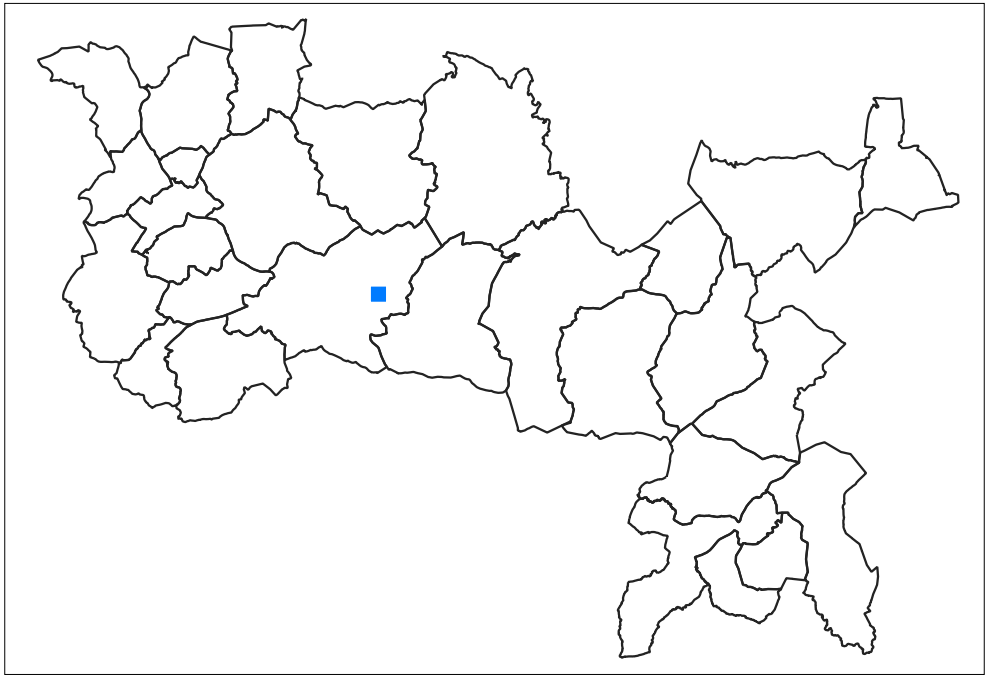

Communauté de Communes
Brenne - Val de Creuse

Commune de Le Blanc

LeBla-47

Lieu-dit : LES ZEROS

Parcelle(s) : AY0003

Surface du bâti :
56.2 m²

Présence de réseaux : oui

Présence d'une exploitation agricole : non

Destinations / sous-destinations autorisées :

- logement
- hébergement
- activité de service où s'effectue l'accueil d'une clientèle
- artisanat et commerces de détails
- hébergement hôtelier et touristique

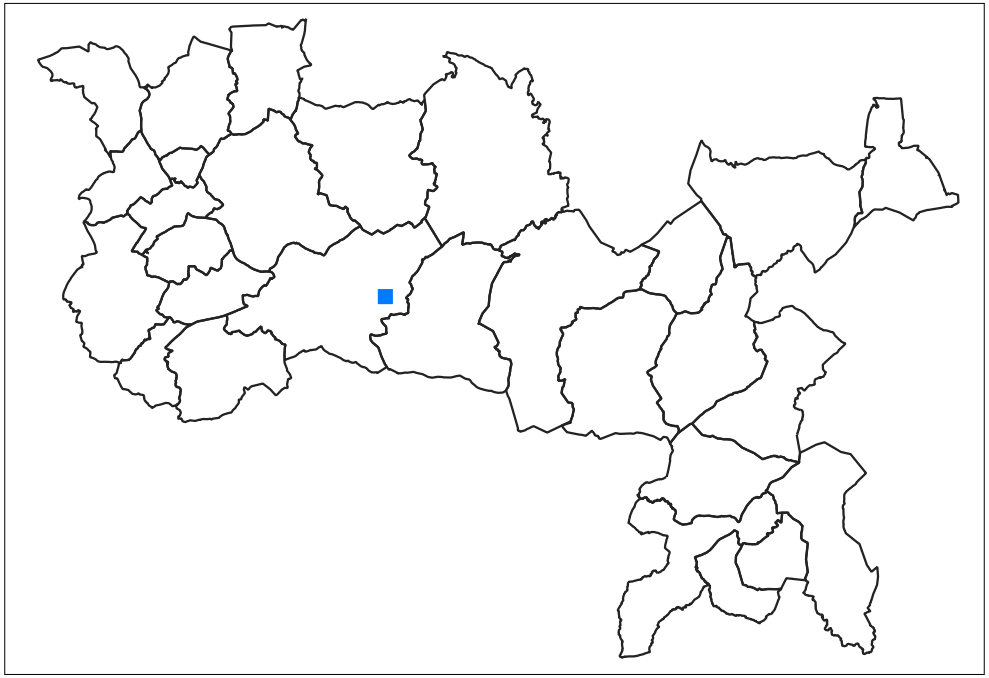

Communauté de Communes
Brenne - Val de Creuse

Commune de Le Blanc

LeBla-48

Lieu-dit : LE CHAMP DES GROGES

Parcelle(s) : AZ0410

Surface du bâti :
60 m²

Présence de réseaux : oui

Présence d'une exploitation agricole : non

Destinations / sous-destinations autorisées :

- logement
- hébergement
- activité de service où s'effectue l'accueil d'une clientèle
- artisanat et commerces de détails
- hébergement hôtelier et touristique

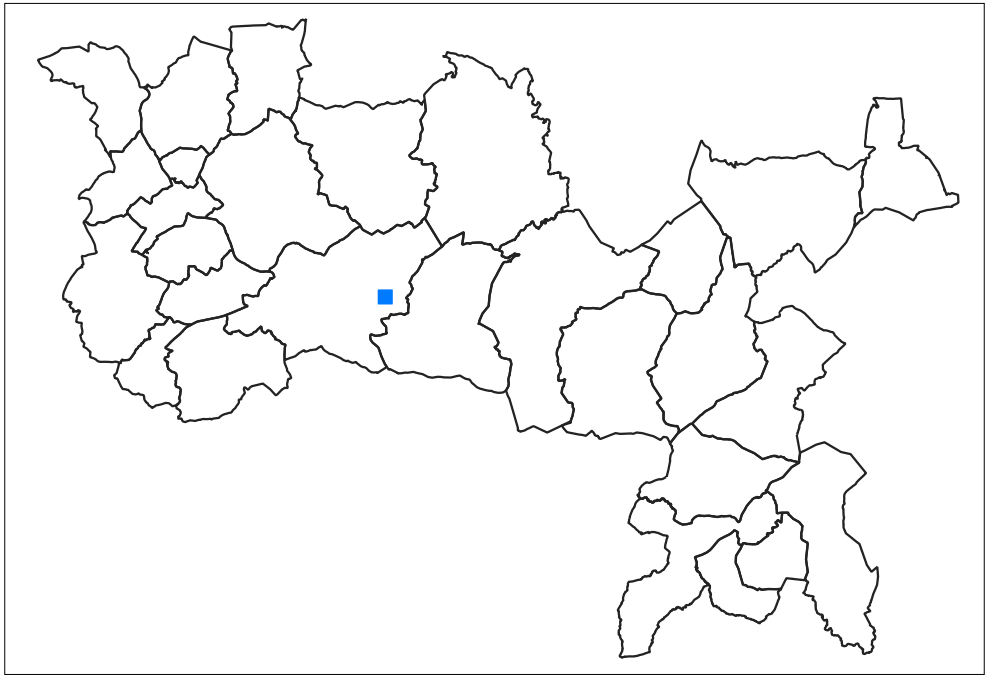

Communauté de Communes
Brenne - Val de Creuse

Commune de Le Blanc

LeBla-49

Lieu-dit : LE CHAMP DES GROGES

Parcelle(s) : AZ0410

Surface du bâti :
103.99 m²

Présence de réseaux : oui

Présence d'une exploitation agricole : non

Destinations / sous-destinations autorisées :

- logement
- hébergement
- activité de service où s'effectue l'accueil d'une clientèle
- artisanat et commerces de détails
- hébergement hôtelier et touristique

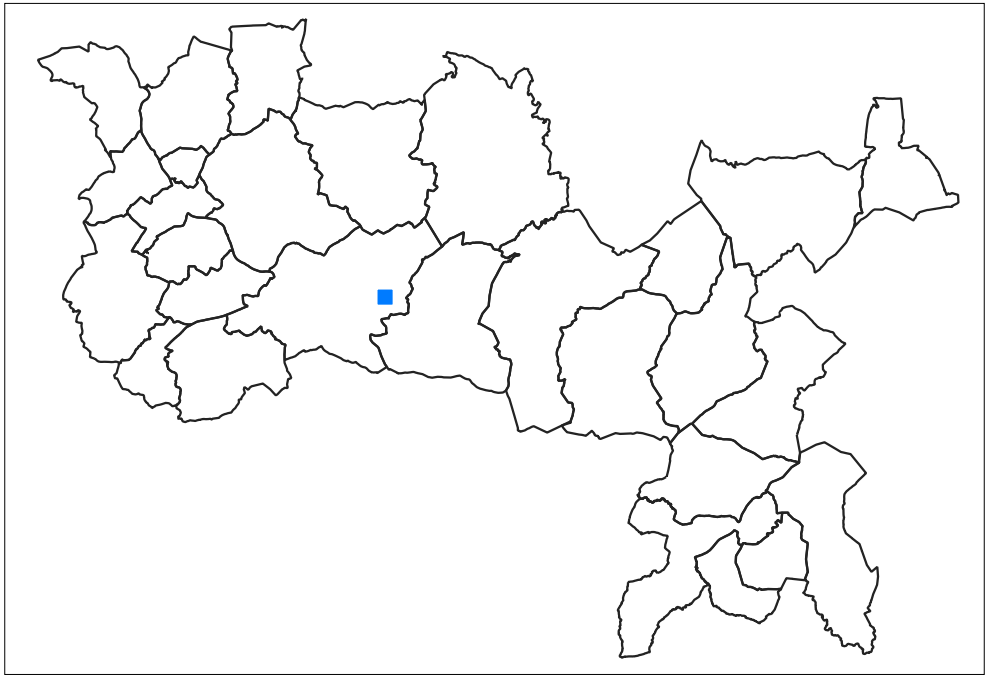

Communauté de Communes
Brenne - Val de Creuse

Commune de Le Blanc

LeBla-50

Lieu-dit : LE CHAMP DES GROGES

Parcelle(s) : AZ0410 - AZ0411

Surface du bâti :
327.95 m²

Présence de réseaux : oui

Présence d'une exploitation agricole : non

Destinations / sous-destinations autorisées :

- logement
- hébergement
- activité de service où s'effectue l'accueil d'une clientèle
- artisanat et commerces de détails
- hébergement hôtelier et touristique

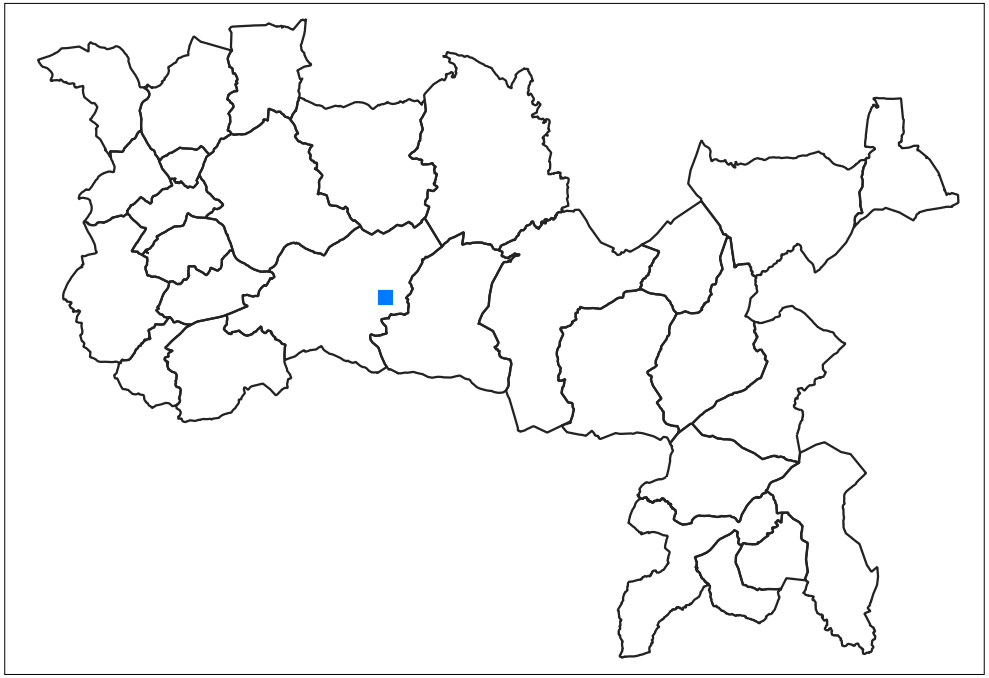

Communauté de Communes
Brenne - Val de Creuse

Commune de Le Blanc

LeBla-51

Lieu-dit : LA PETITE PLANCHETTE

Parcelle(s) : BE0063

Surface du bâti :
119.33 m²

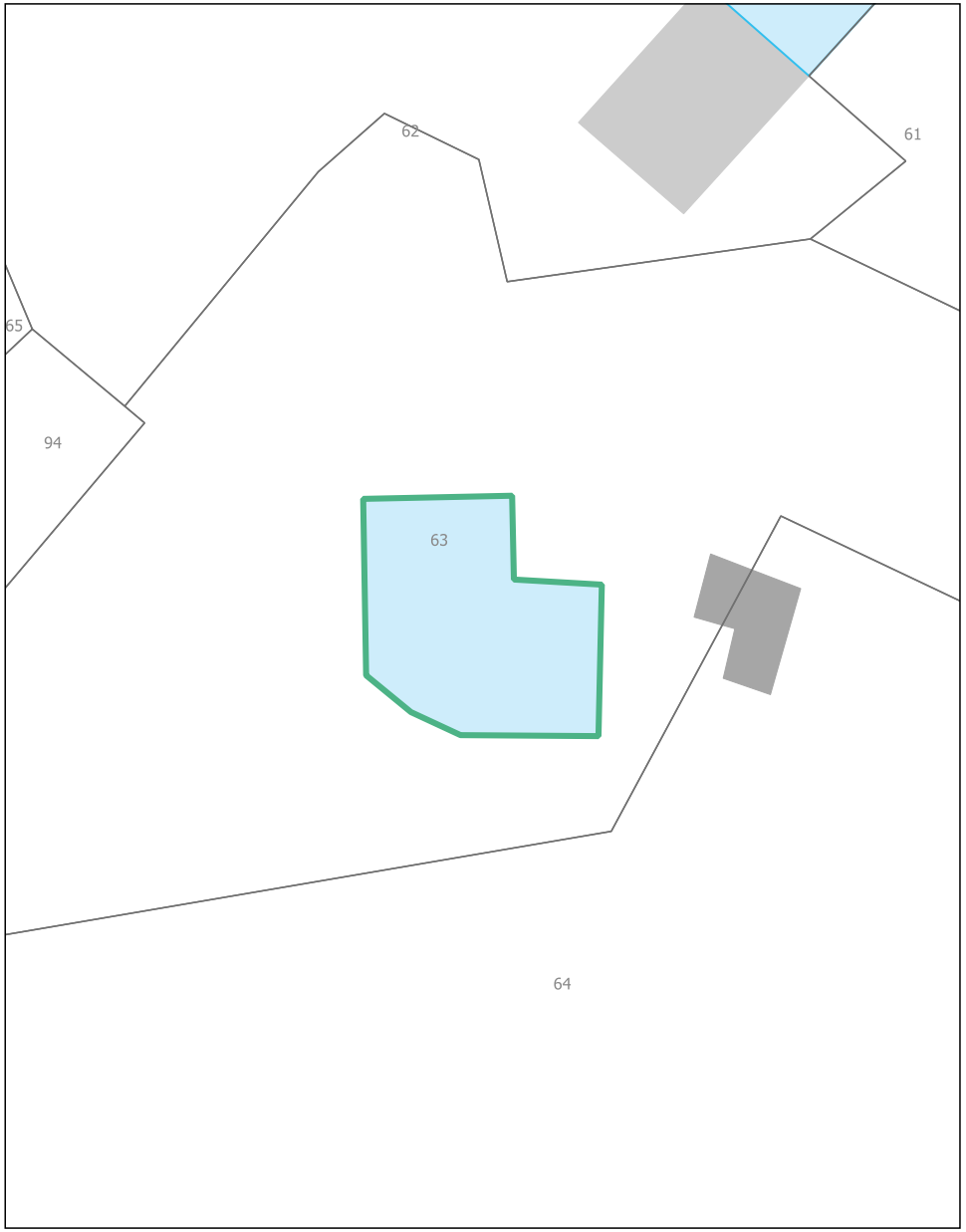

Présence de réseaux : oui

Présence d'une exploitation agricole : non

Destinations / sous-destinations autorisées :

- logement
- hébergement
- activité de service où s'effectue l'accueil d'une clientèle
- artisanat et commerces de détails
- hébergement hôtelier et touristique

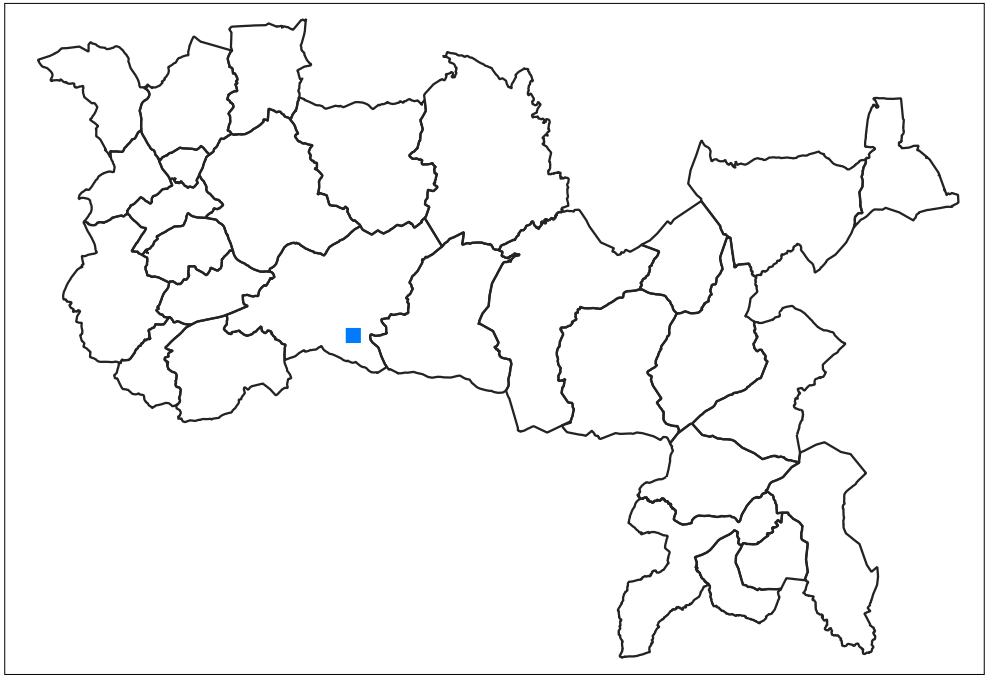

Communauté de Communes
Brenne - Val de Creuse

Commune de Le Blanc

LeBla-52

Lieu-dit : LA PETITE PLANCHETTE

Parcelle(s) : BE0062

Surface du bâti :
95.46 m²

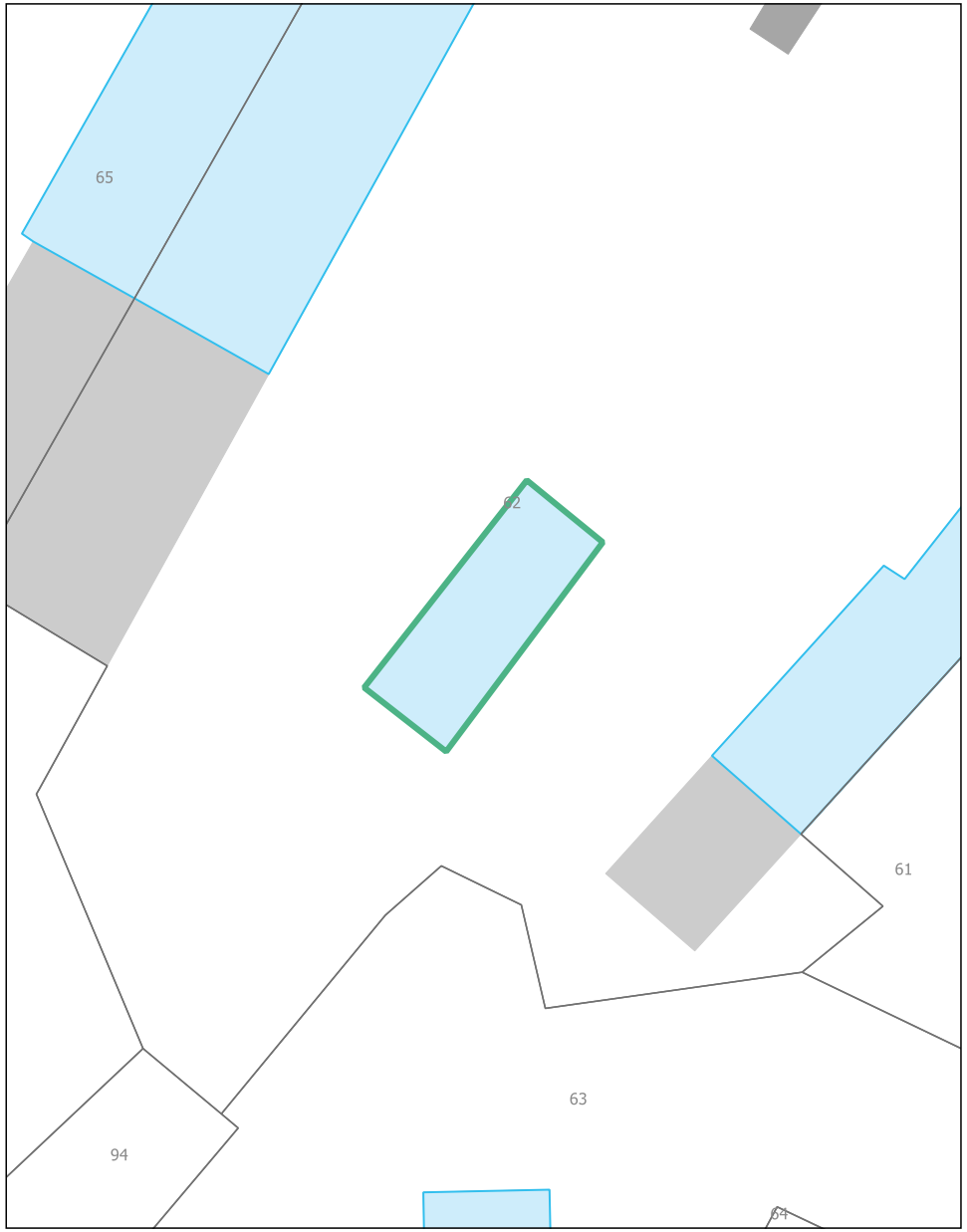

Présence de réseaux : oui

Présence d'une exploitation agricole : non

Destinations / sous-destinations autorisées :

- logement
- hébergement
- activité de service où s'effectue l'accueil d'une clientèle
- artisanat et commerces de détails
- hébergement hôtelier et touristique

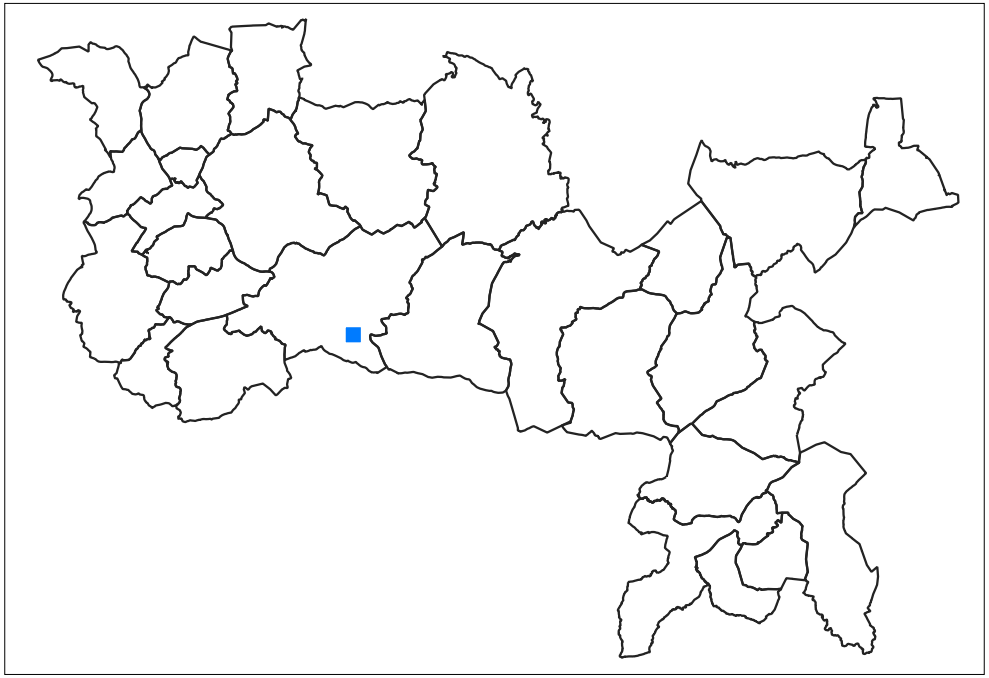

Communauté de Communes
Brenne - Val de Creuse

Commune de Le Blanc

LeBla-53

Lieu-dit : ENVAUX

Parcelle(s) : ZV0007

Surface du bâti :
232.22 m²

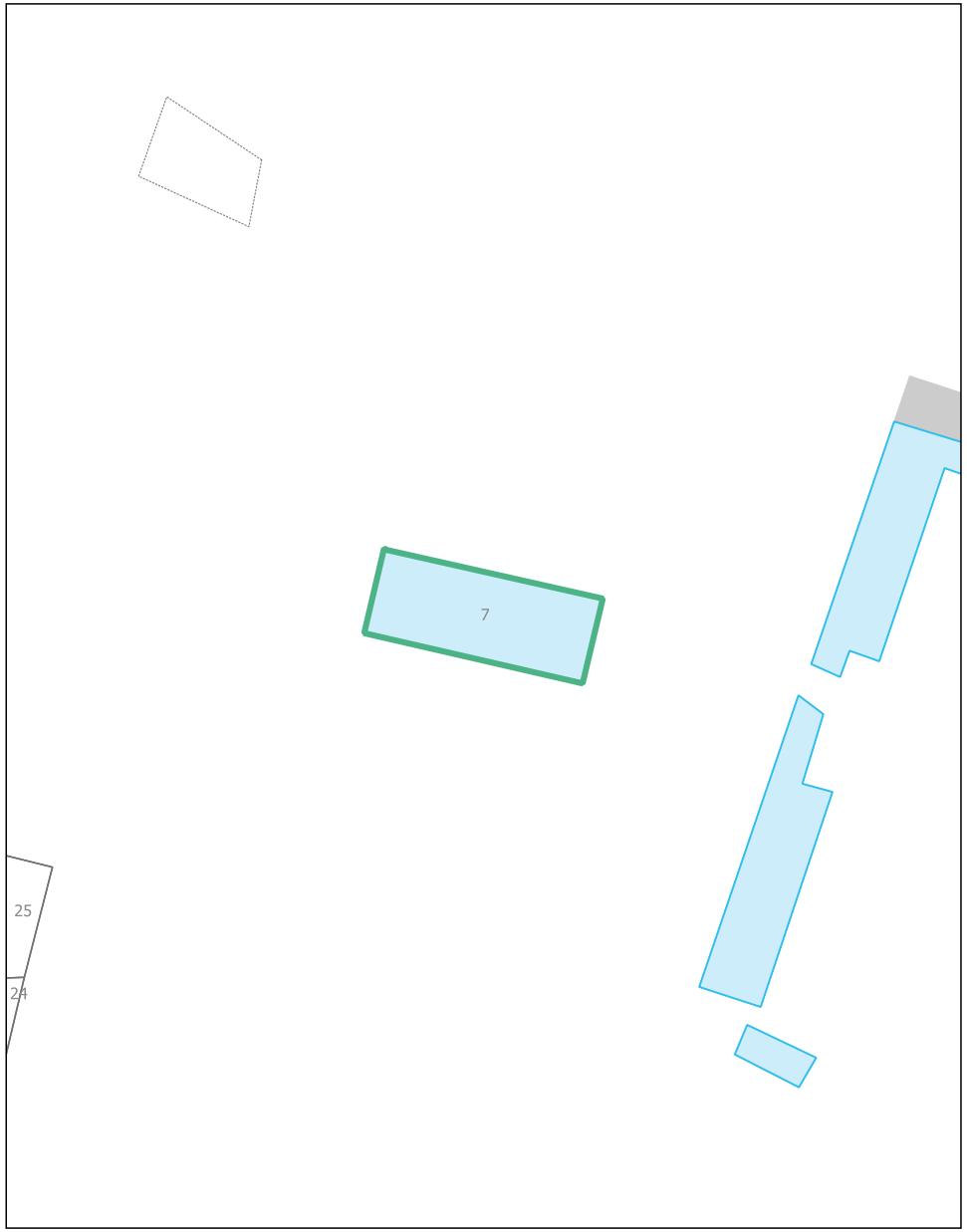

Présence de réseaux : oui

Présence d'une exploitation agricole : non

Destinations / sous-destinations autorisées :

- logement
- hébergement
- activité de service où s'effectue l'accueil d'une clientèle
- artisanat et commerces de détails
- hébergement hôtelier et touristique

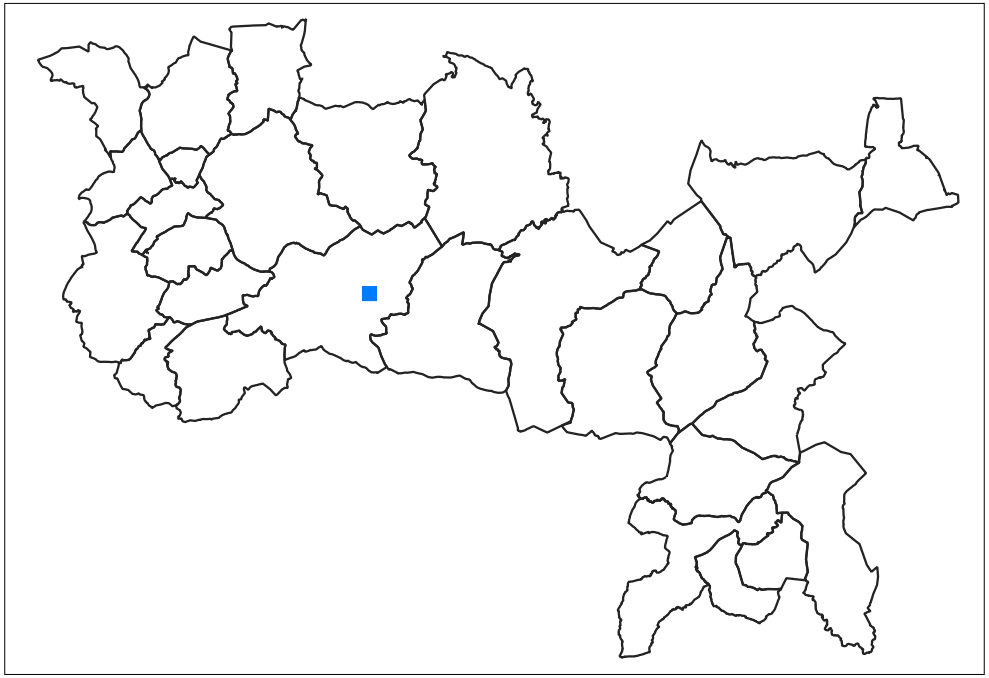

Communauté de Communes
Brenne - Val de Creuse

Commune de Le Blanc

LeBla-54

Lieu-dit : ENVAUX

Parcelle(s) : ZV0007

Surface du bâti :
200.94 m²

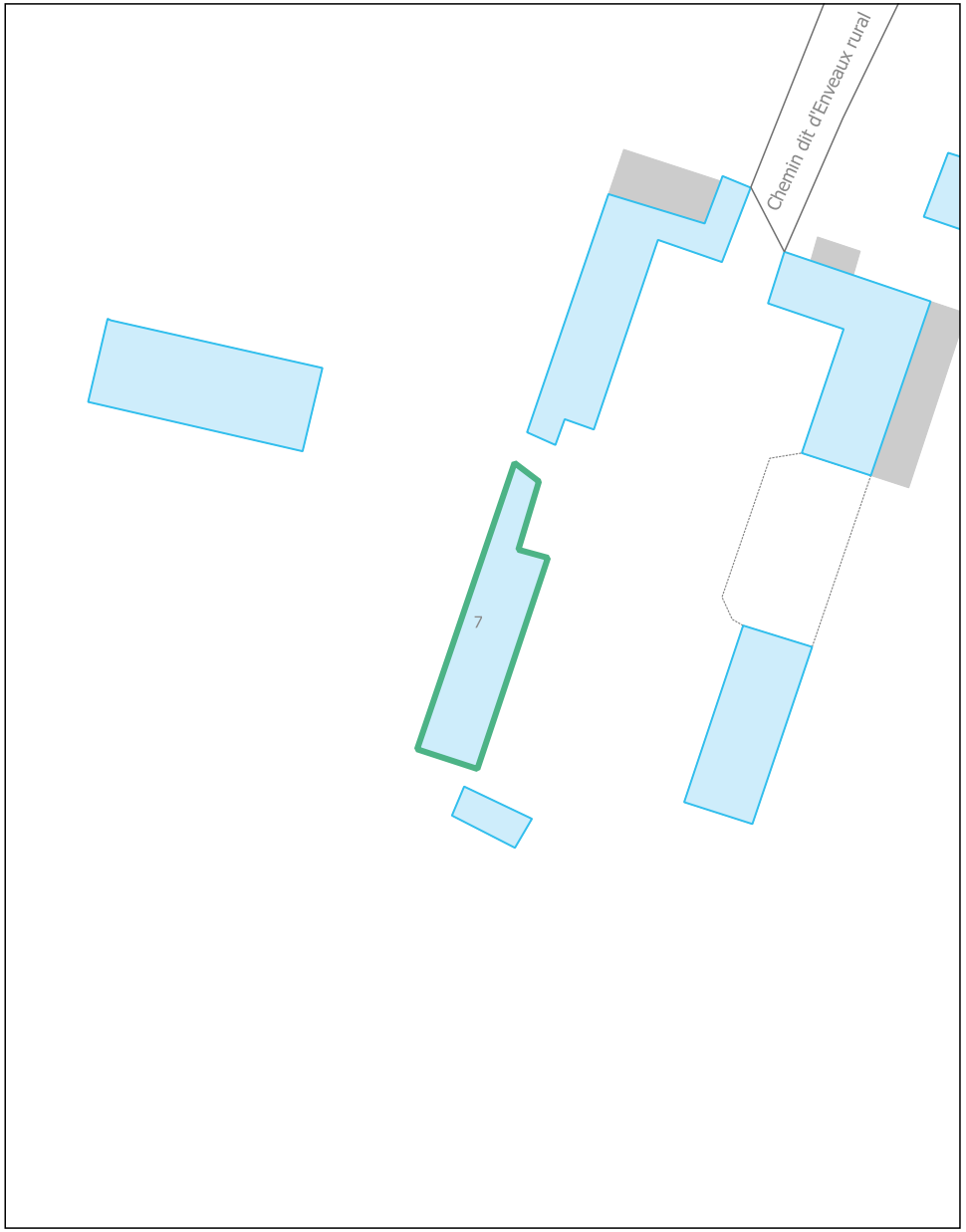

Présence de réseaux : oui

Présence d'une exploitation agricole : non

Destinations / sous-destinations autorisées :

- logement
- hébergement
- artisanat et commerces de détails
- hébergement hôtelier et touristique
- activité de service où s'effectue l'accueil d'une clientèle

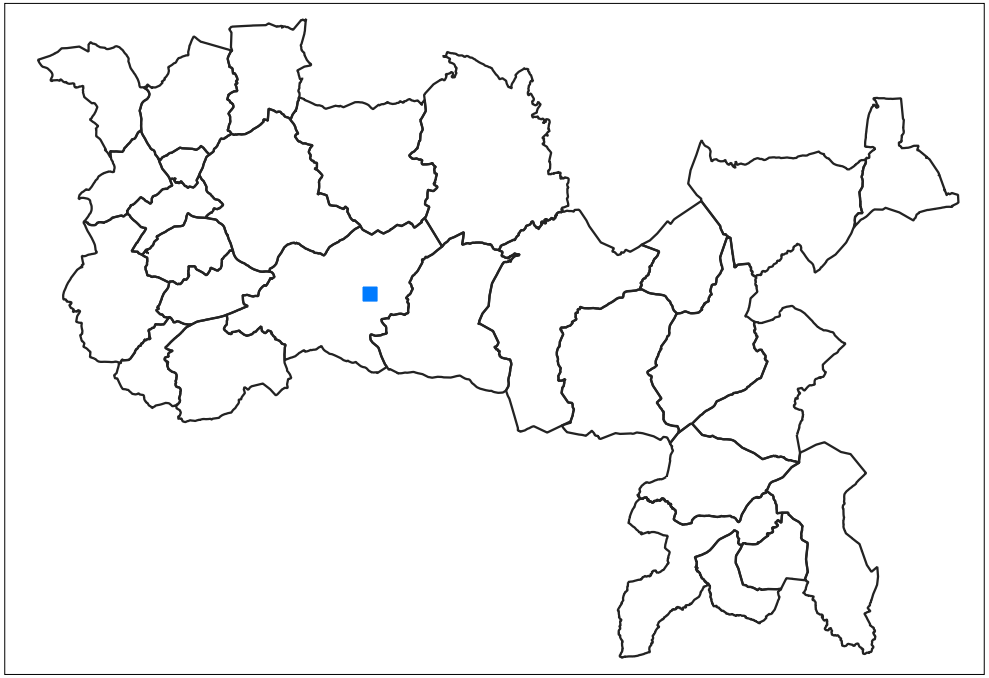

Communauté de Communes
Brenne - Val de Creuse

Commune de Le Blanc

LeBla-55

Lieu-dit : ENVAUX

Parcelle(s) : ZV0007

Surface du bâti :
29.33 m²

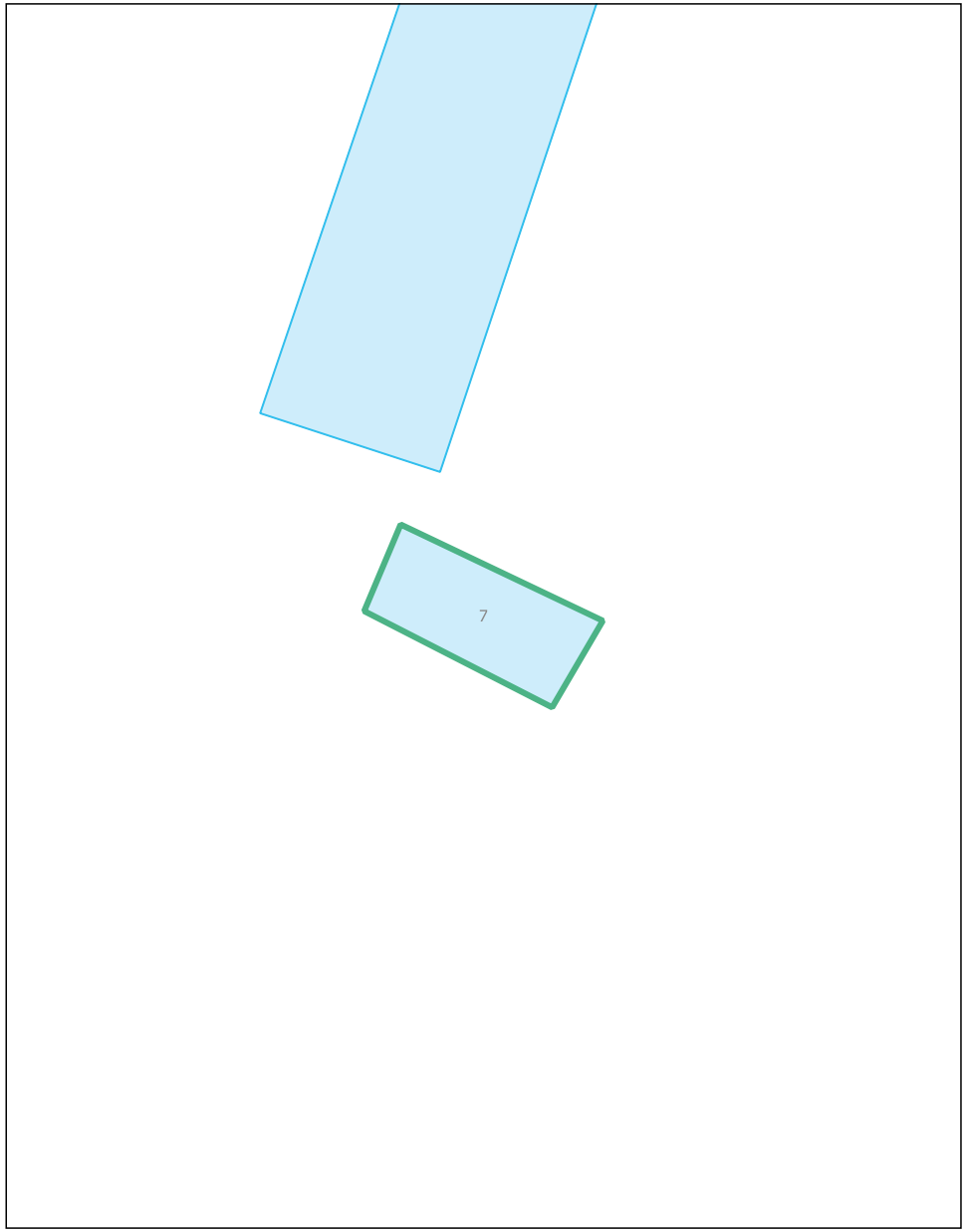

Présence de réseaux : oui

Présence d'une exploitation agricole : non

Destinations / sous-destinations autorisées :

- logement
- hébergement
- activité de service où s'effectue l'accueil d'une clientèle
- artisanat et commerces de détails
- hébergement hôtelier et touristique

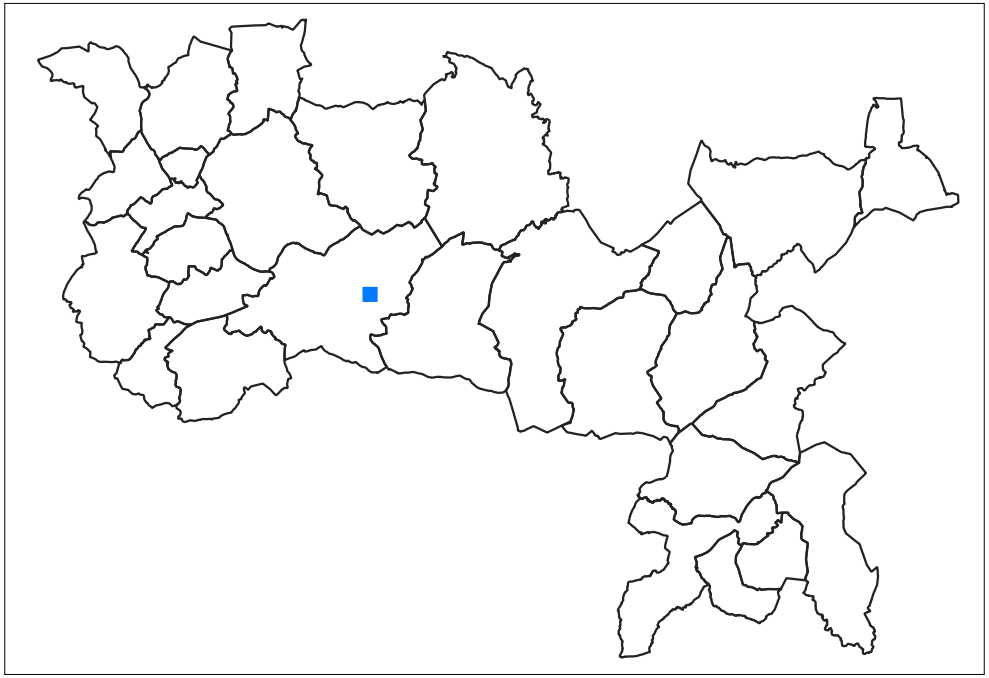

Communauté de Communes
Brenne - Val de Creuse

Commune de Le Blanc

LeBla-56

Lieu-dit : ENVAUX

Parcelle(s) : ZV0007

Surface du bâti :
229.37 m²

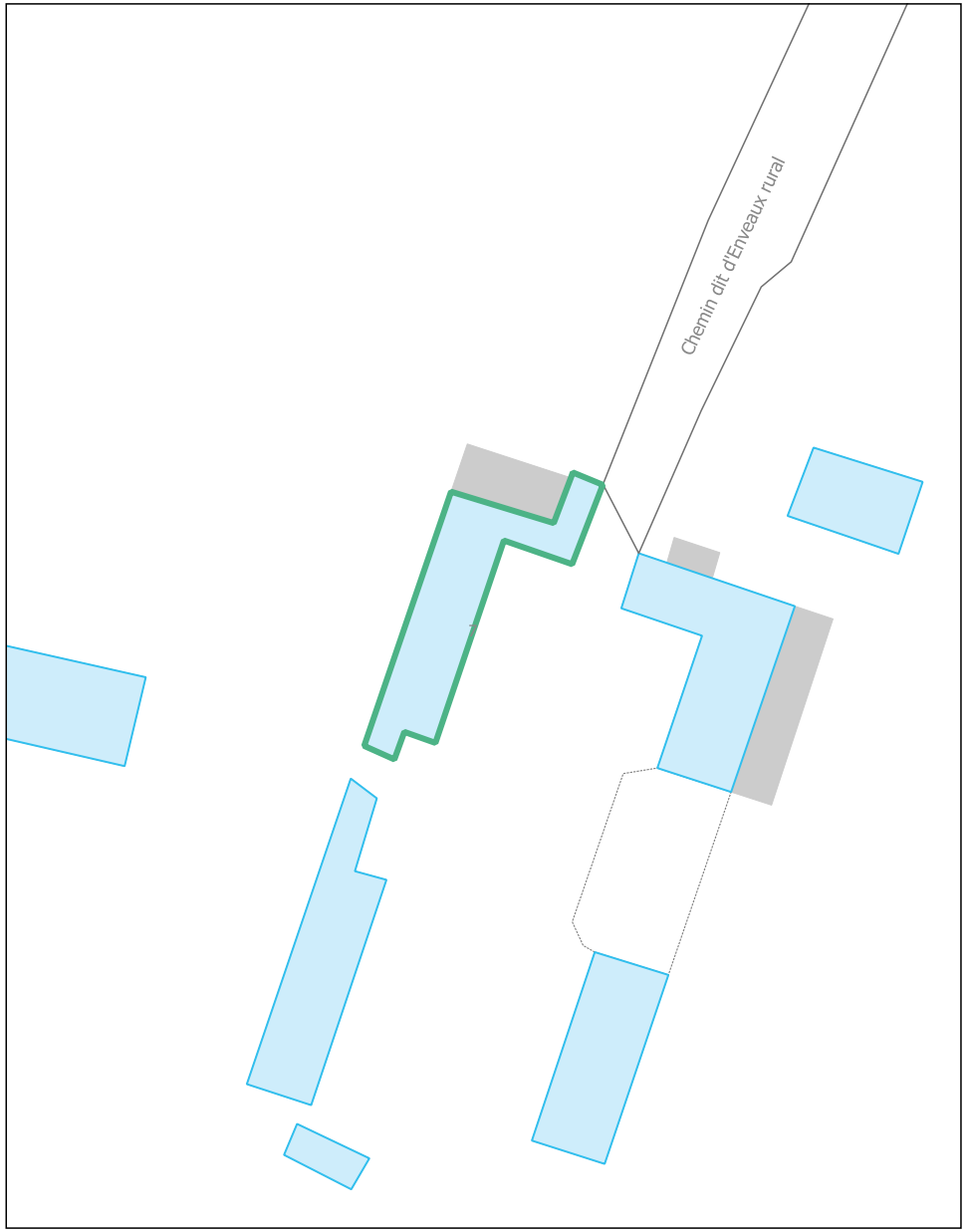

Présence de réseaux : oui

Présence d'une exploitation agricole : non

Destinations / sous-destinations autorisées :

- logement
- hébergement
- activité de service où s'effectue l'accueil d'une clientèle
- artisanat et commerces de détails
- hébergement hôtelier et touristique

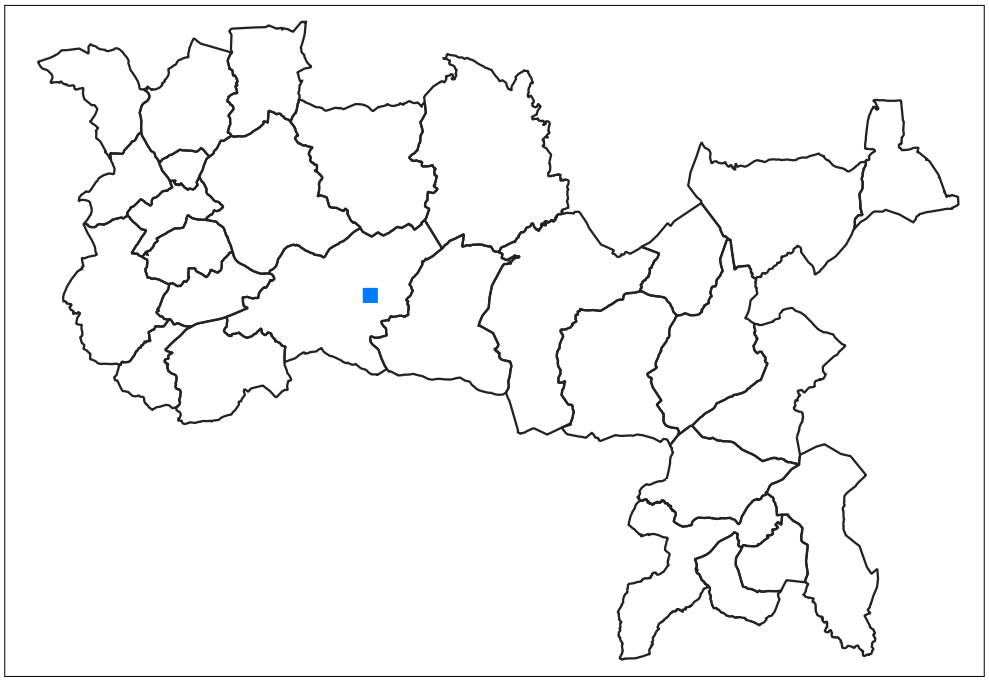

Communauté de Communes
Brenne - Val de Creuse

Commune de Le Blanc

LeBla-57

Lieu-dit : ENVAUX

Parcelle(s) : ZV0007

Surface du bâti :
221.02 m²

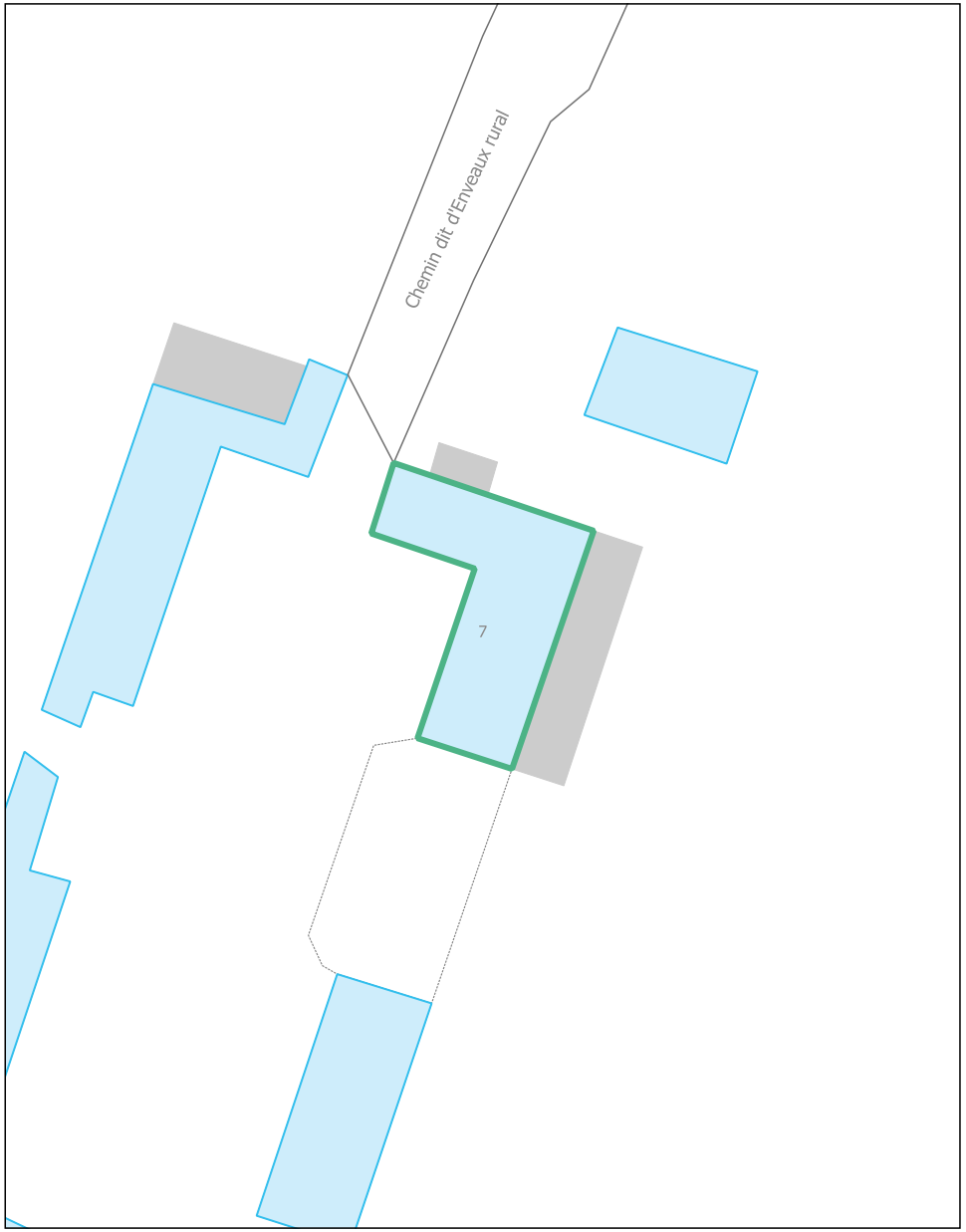

Présence de réseaux : oui

Présence d'une exploitation agricole : non

Destinations / sous-destinations autorisées :

- logement
- hébergement
- activité de service où s'effectue l'accueil d'une clientèle
- artisanat et commerces de détails
- hébergement hôtelier et touristique

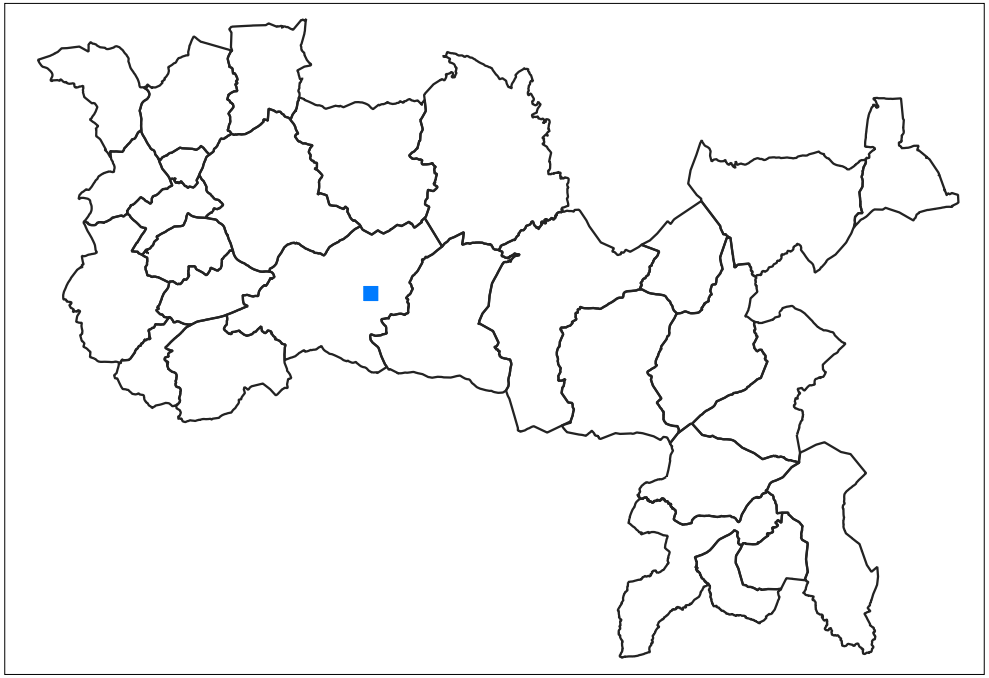

Communauté de Communes
Brenne - Val de Creuse

Commune de Le Blanc

LeBla-58

Lieu-dit : ENVAUX

Parcelle(s) : ZV0007

Surface du bâti :
166.18 m²

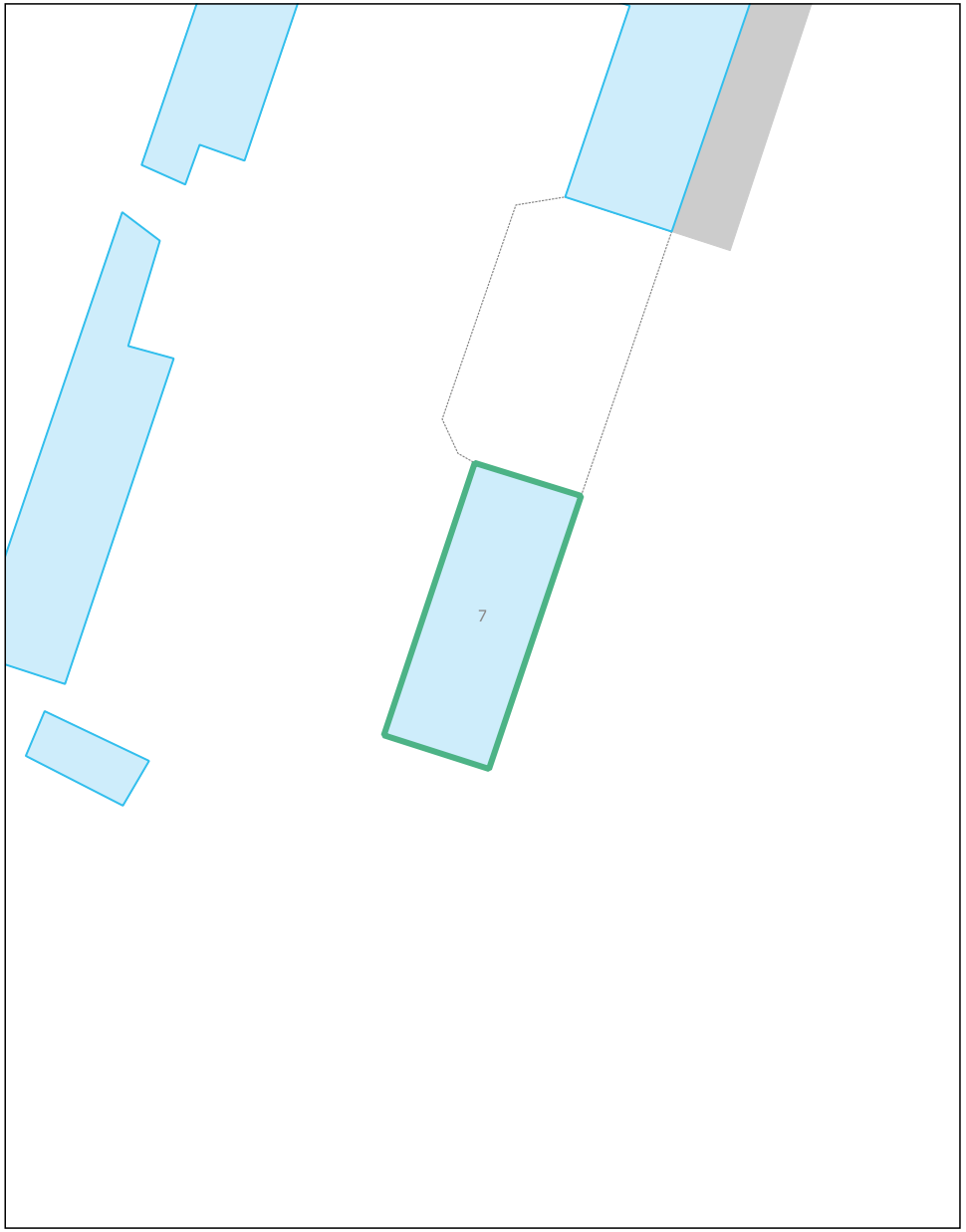

Présence de réseaux : oui

Présence d'une exploitation agricole : non

Destinations / sous-destinations autorisées :

- logement
- hébergement
- activité de service où s'effectue l'accueil d'une clientèle
- artisanat et commerces de détails
- hébergement hôtelier et touristique

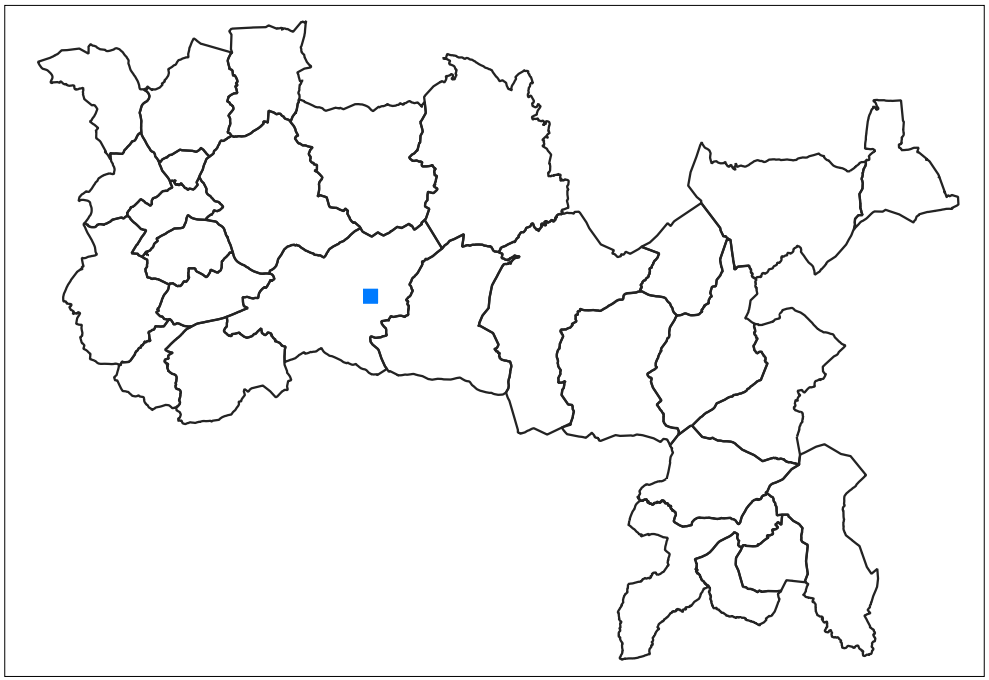

Communauté de Communes
Brenne - Val de Creuse

Commune de Le Blanc

LeBla-59

Lieu-dit : ENVAUX

Parcelle(s) : ZV0007

Surface du bâti :
93.75 m²

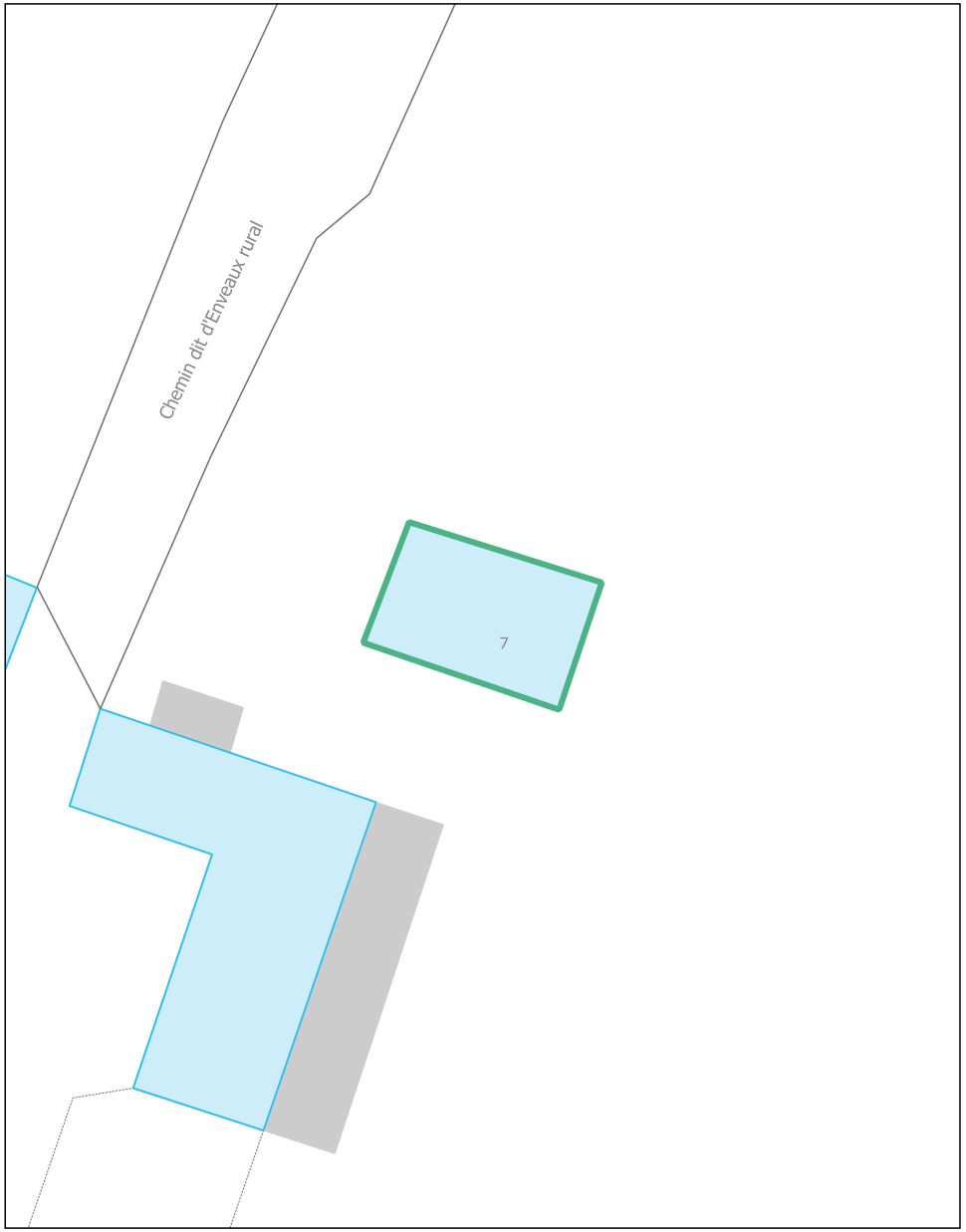

Présence de réseaux : oui

Présence d'une exploitation agricole : non

Destinations / sous-destinations autorisées :

- logement
- hébergement
- activité de service où s'effectue l'accueil d'une clientèle
- artisanat et commerces de détails
- hébergement hôtelier et touristique

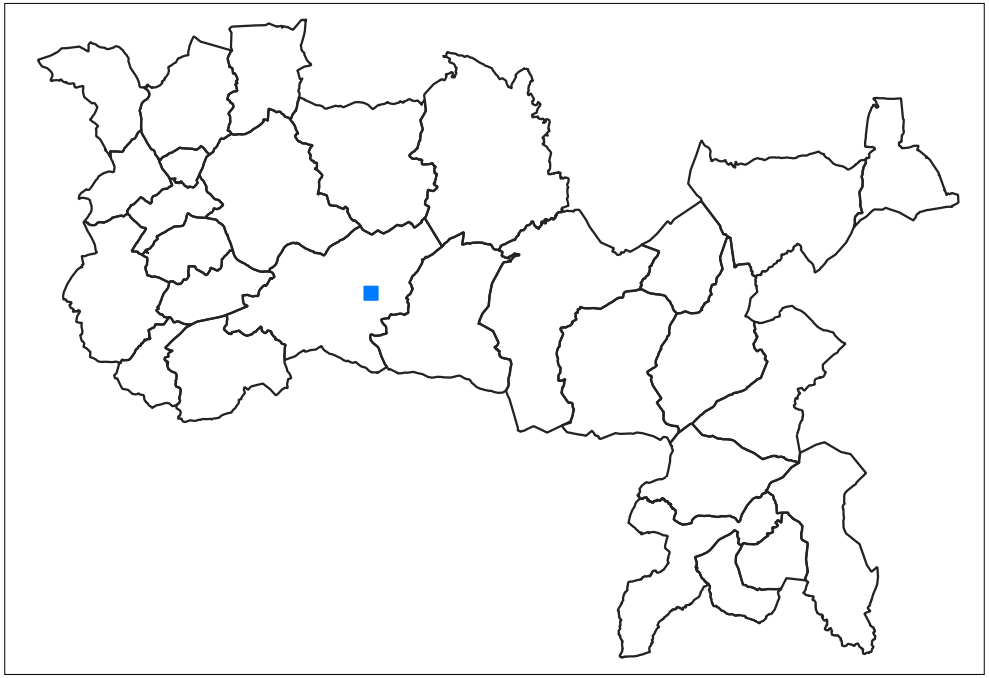

Communauté de Communes
Brenne - Val de Creuse

Commune de Le Blanc

LeBla-60

Lieu-dit : LA BORDERIE

Parcelle(s) : AV0116

Surface du bâti :
284.8 m²

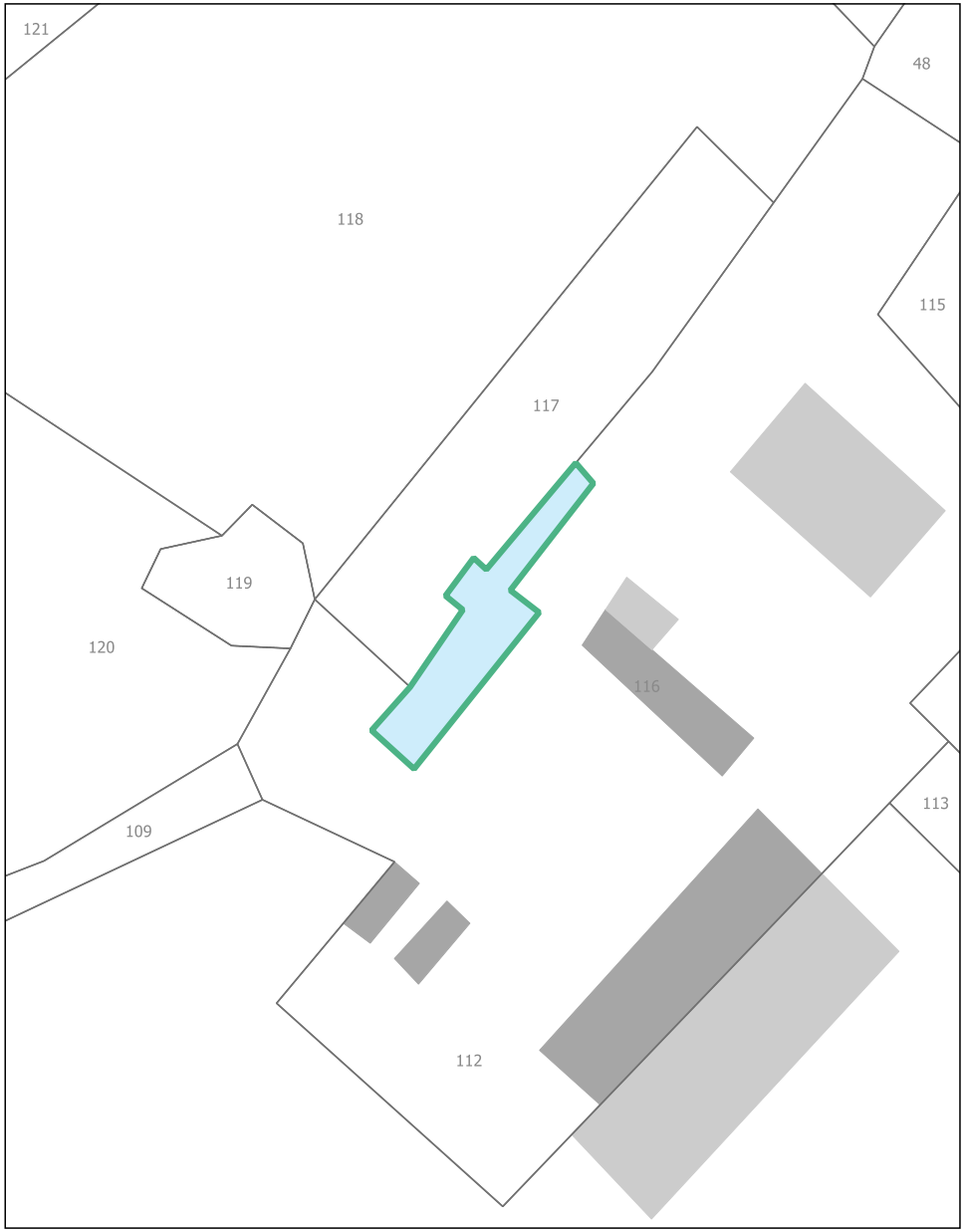

Présence de réseaux : oui

Présence d'une exploitation agricole : non

Destinations / sous-destinations autorisées :

- logement
- hébergement
- activité de service où s'effectue l'accueil d'une clientèle
- artisanat et commerces de détails
- hébergement hôtelier et touristique

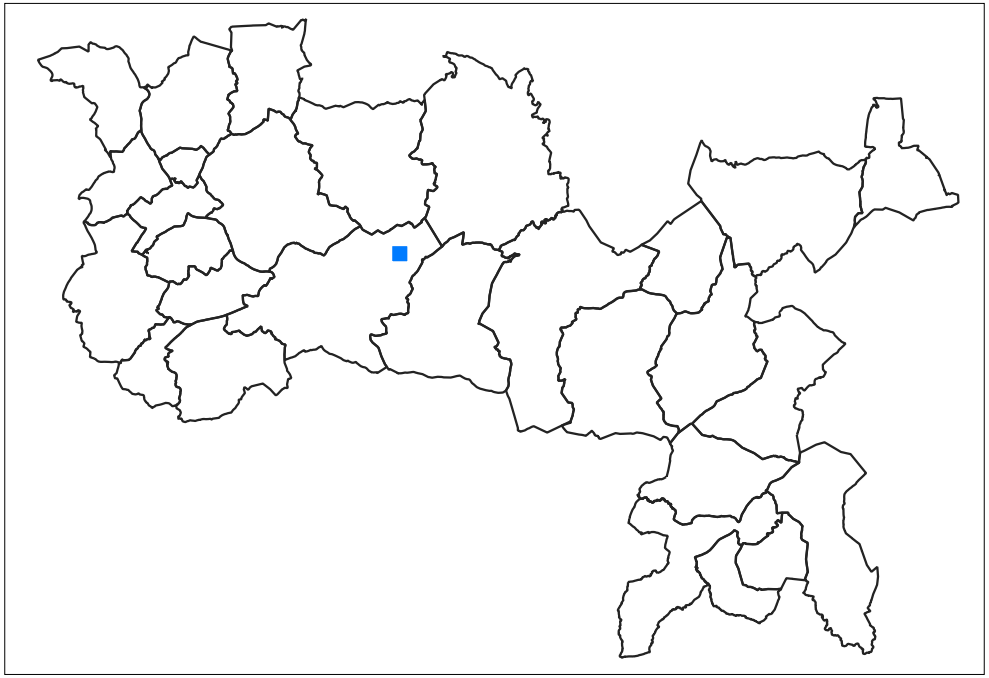

Communauté de Communes
Brenne - Val de Creuse

Commune de Le Blanc

LeBla-61

Lieu-dit : BEAUSEJOUR

Parcelle(s) : ZH0023

Surface du bâti :
151.98 m²

Présence de réseaux : oui

Présence d'une exploitation agricole : non

Destinations / sous-destinations autorisées :

- logement
- hébergement
- artisanat et commerces de détails
- hébergement hôtelier et touristique
- activité de service où s'effectue l'accueil d'une clientèle

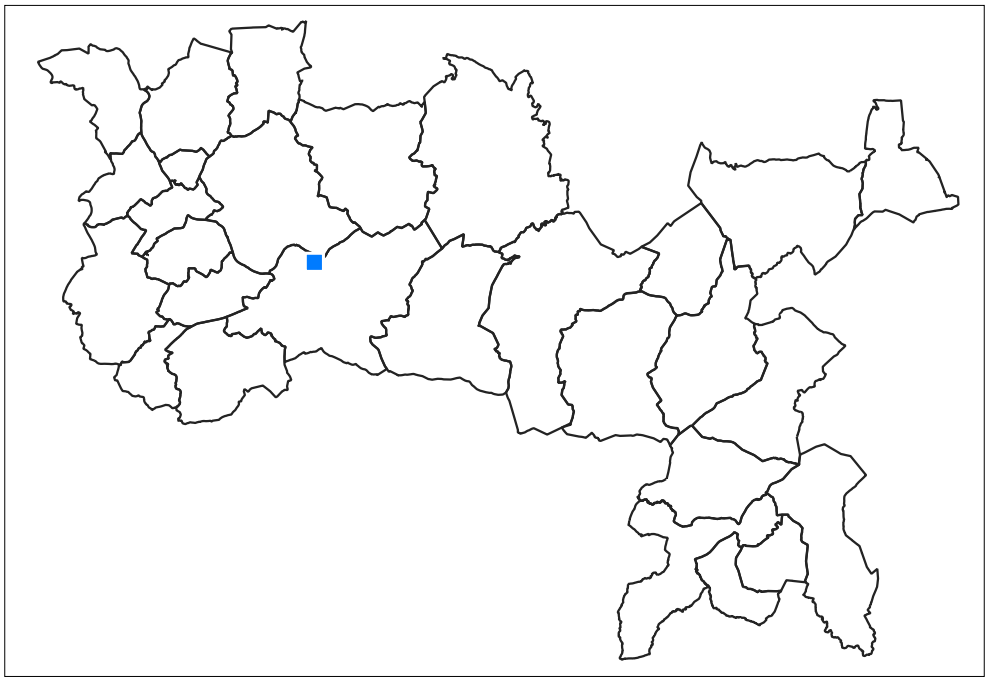

Communauté de Communes
Brenne - Val de Creuse

Commune de Le Blanc

LeBla-62

Lieu-dit : BEAUSEJOUR

Parcelle(s) : ZH0023

Surface du bâti :
107 m²

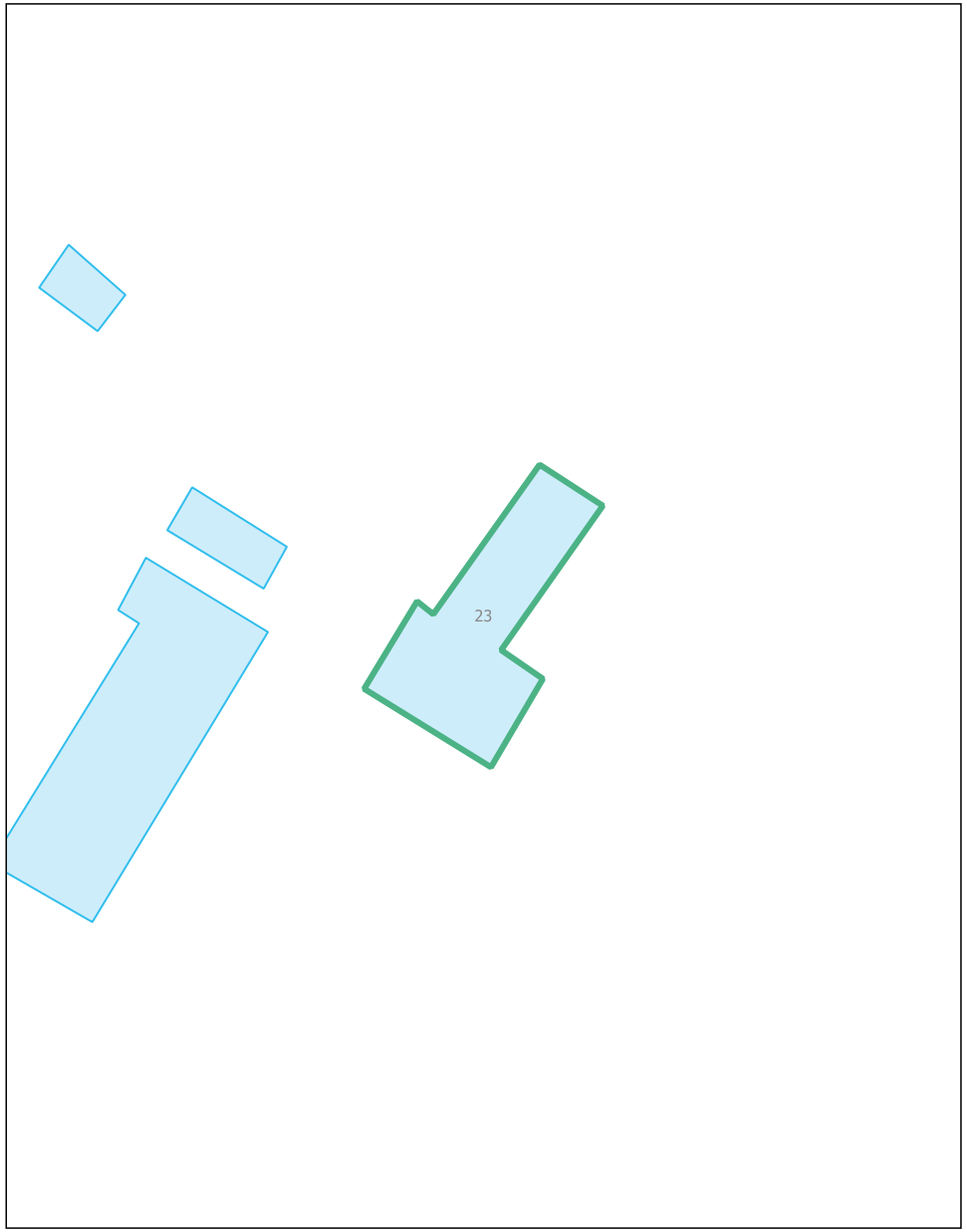

Présence de réseaux : oui

Présence d'une exploitation agricole : non

Destinations / sous-destinations autorisées :

- logement
- hébergement
- artisanat et commerces de détails
- hébergement hôtelier et touristique
- activité de service où s'effectue l'accueil d'une clientèle

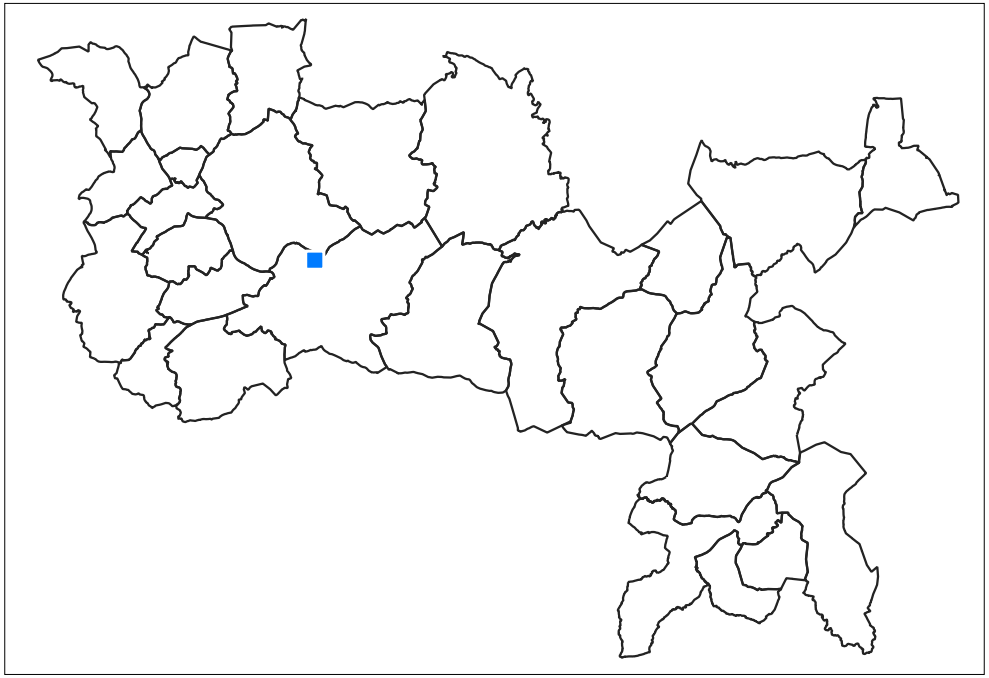

Communauté de Communes
Brenne - Val de Creuse

Commune de Le Blanc

LeBla-63

Lieu-dit : BEAUSEJOUR

Parcelle(s) : ZH0023

Surface du bâti :
20.26 m²

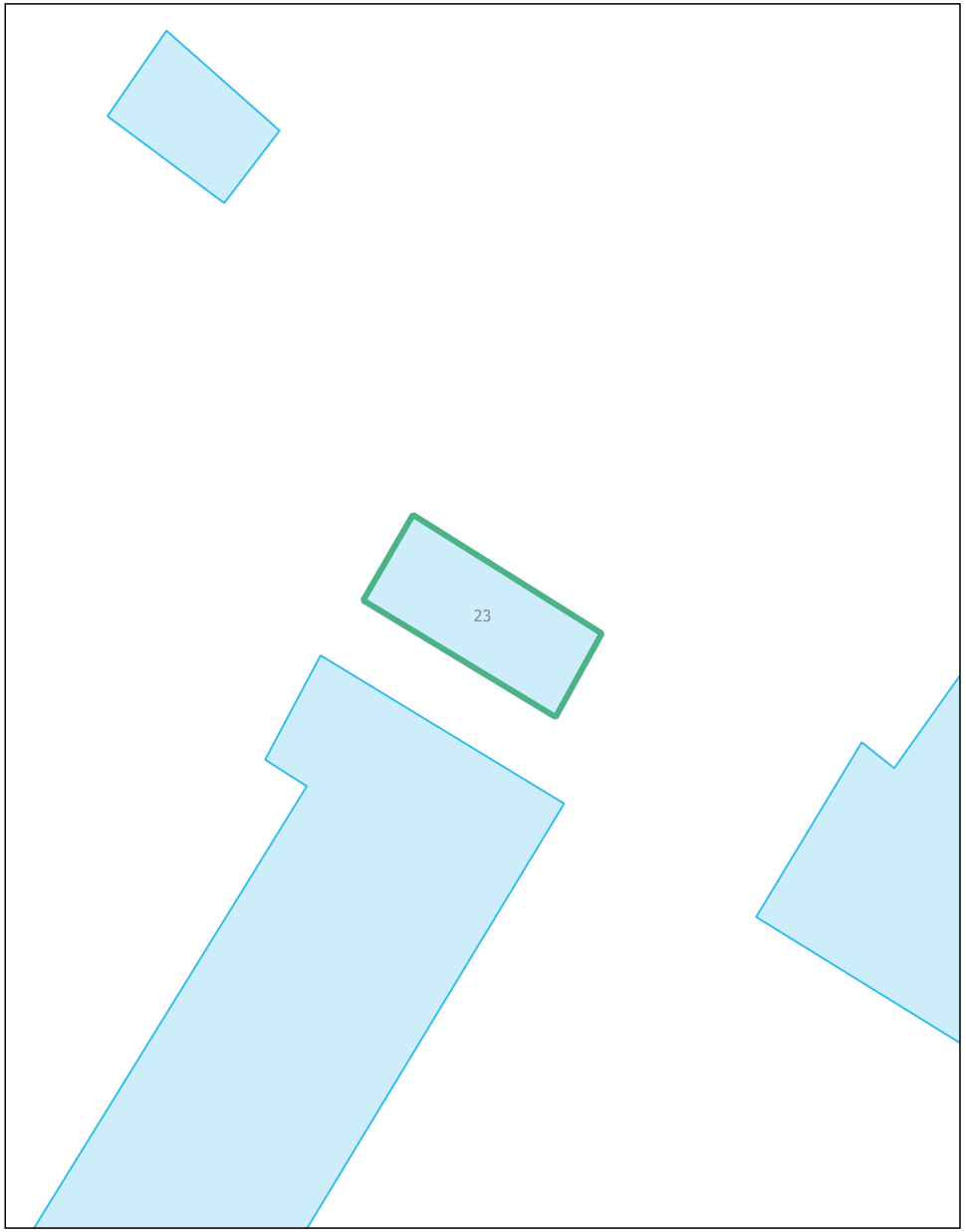

Présence de réseaux : oui

Présence d'une exploitation agricole : non

Destinations / sous-destinations autorisées :

- logement
- hébergement
- artisanat et commerces de détails
- hébergement hôtelier et touristique
- activité de service où s'effectue l'accueil d'une clientèle

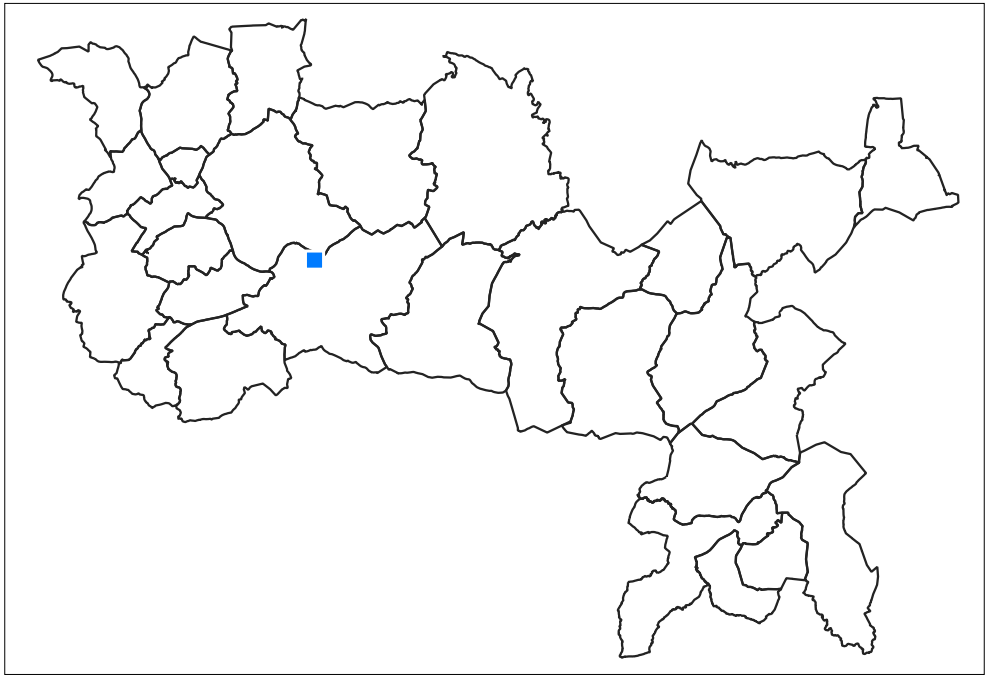

Communauté de Communes
Brenne - Val de Creuse

Commune de Le Blanc

LeBla-64

Lieu-dit : BEAUSEJOUR

Parcelle(s) : ZH0023

Surface du bâti :
13.42 m²

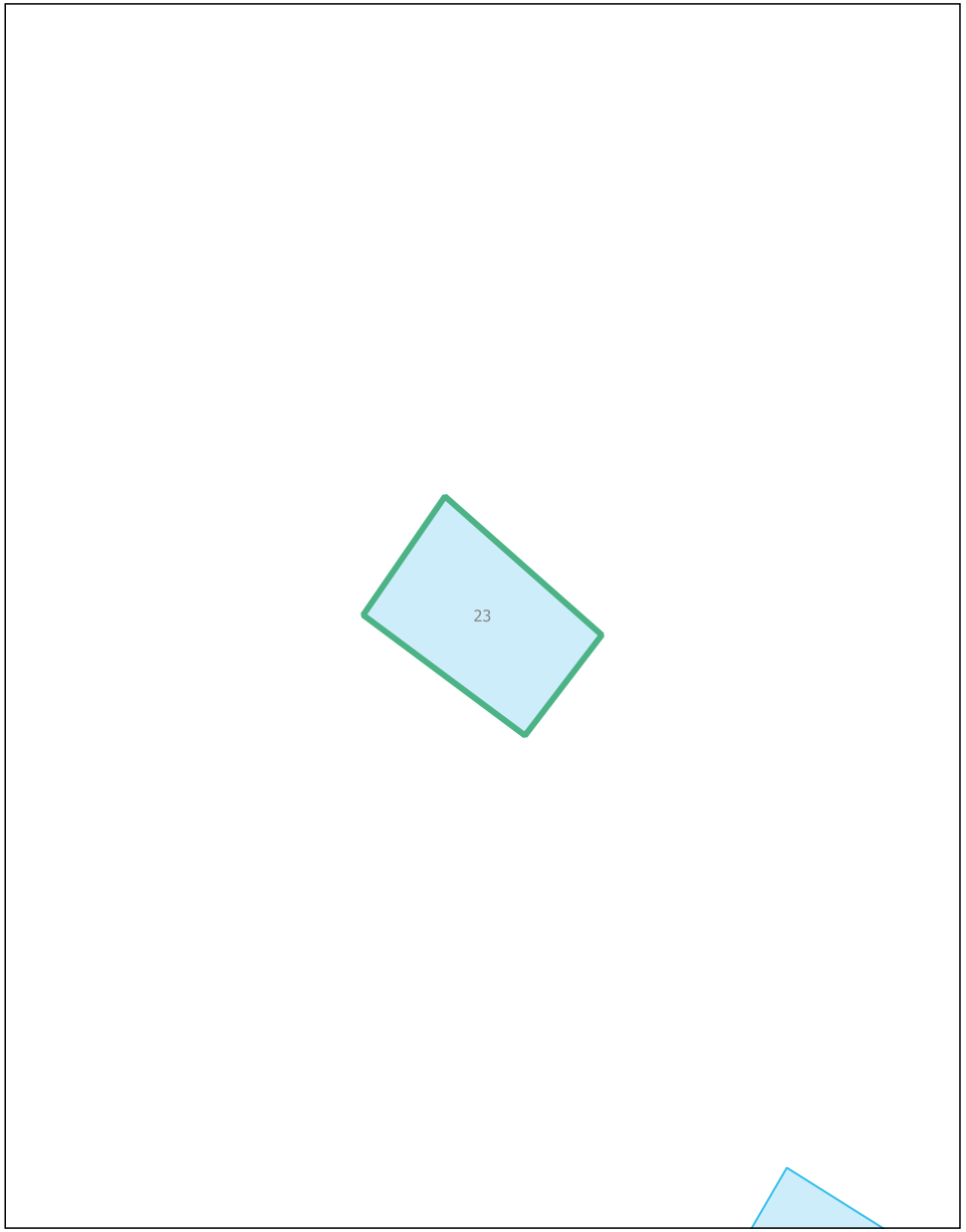

Présence de réseaux : oui

Présence d'une exploitation agricole : non

Destinations / sous-destinations autorisées :

- logement
- hébergement
- artisanat et commerces de détails
- hébergement hôtelier et touristique
- activité de service où s'effectue l'accueil d'une clientèle

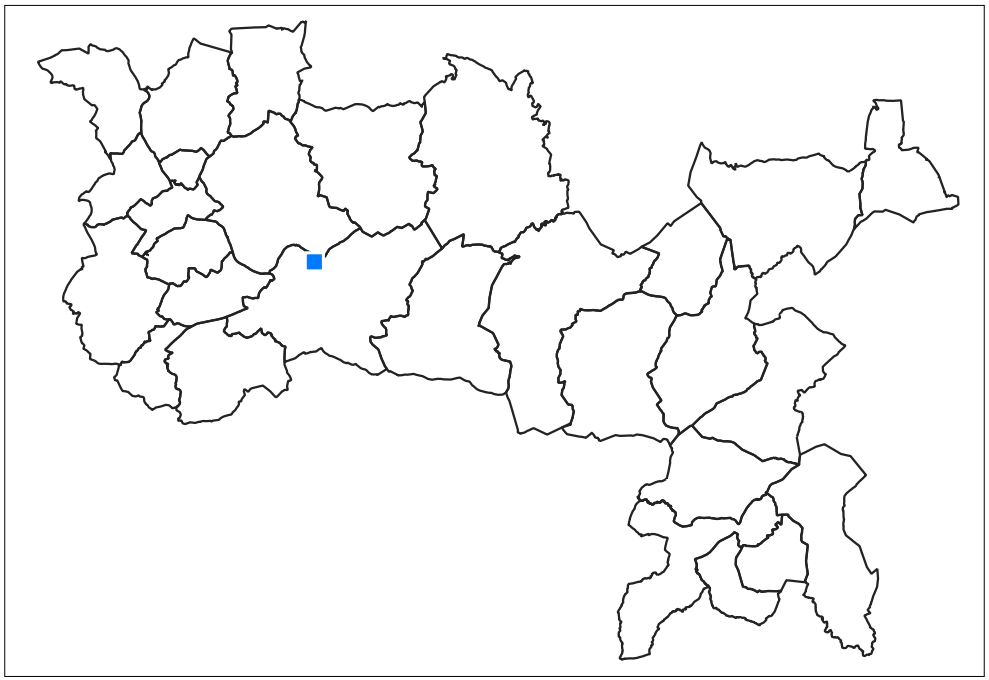

Communauté de Communes
Brenne - Val de Creuse

Commune de Le Blanc

LeBla-65

Lieu-dit : LA FORET

Parcelle(s) : AM0486 - AM0007 - AM0008

Surface du bâti :
291.35 m²

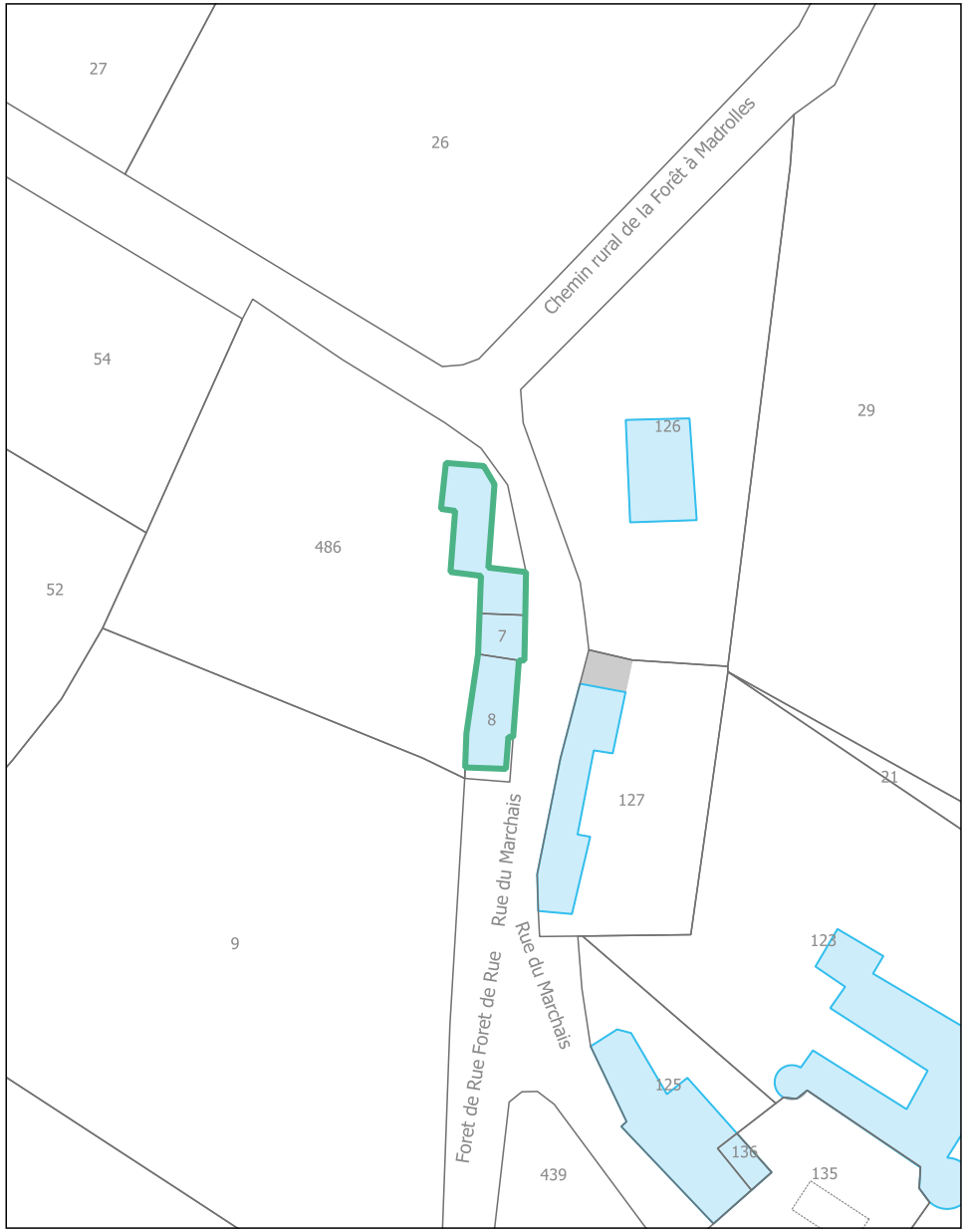

Présence de réseaux : oui

Présence d'une exploitation agricole : non

Destinations / sous-destinations autorisées :

- logement
- hébergement
- activité de service où s'effectue l'accueil d'une clientèle
- artisanat et commerces de détails
- hébergement hôtelier et touristique

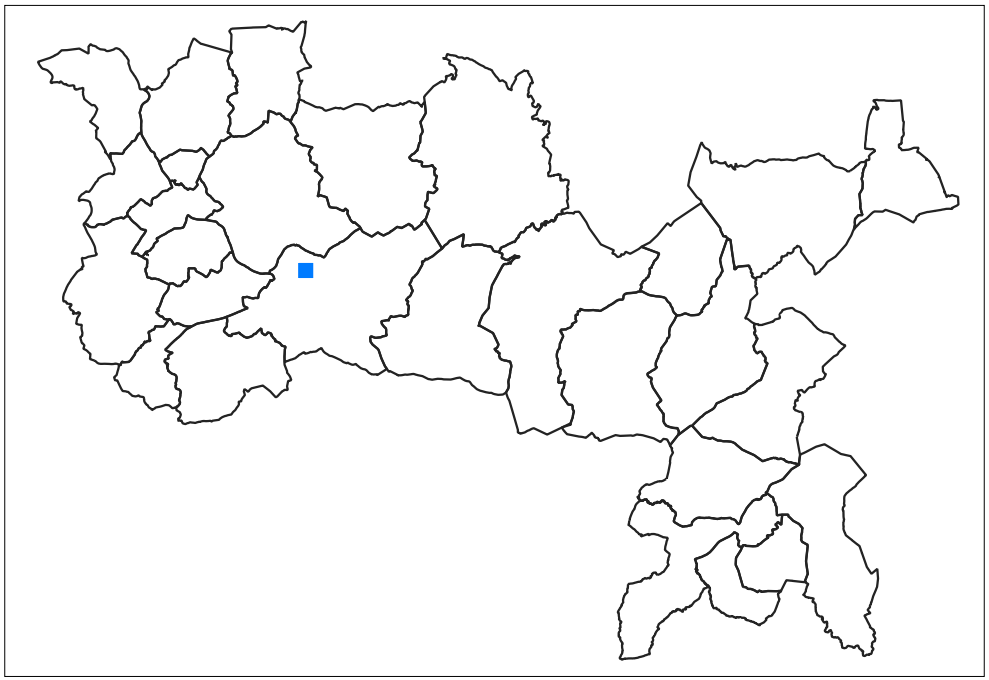

Communauté de Communes
Brenne - Val de Creuse

Commune de Le Blanc

LeBla-66

Lieu-dit : --

Parcelle(s) : ZB0126

Surface du bâti :
144.79 m²

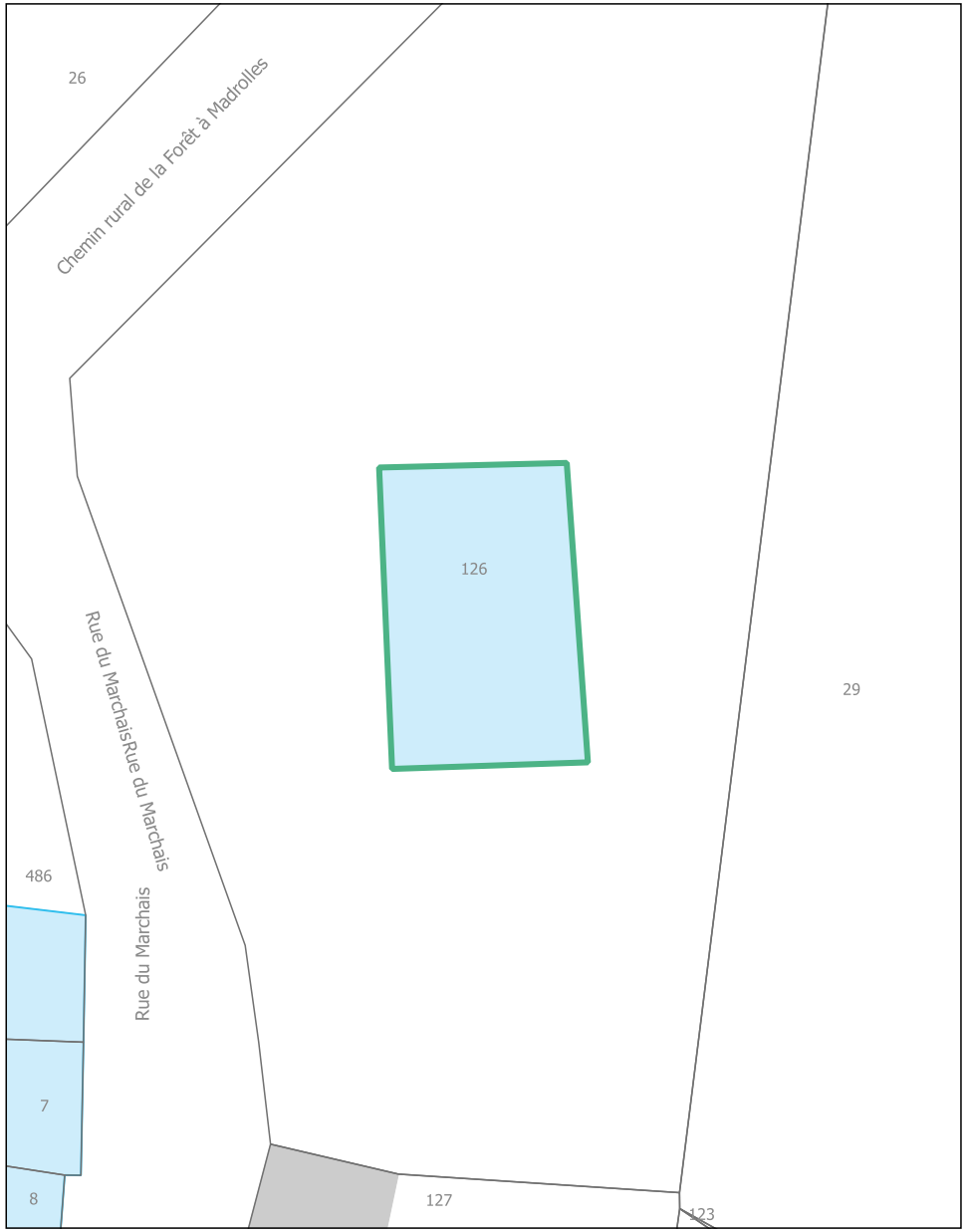

Présence de réseaux : oui

Présence d'une exploitation agricole : non

Destinations / sous-destinations autorisées :

- logement
- hébergement
- activité de service où s'effectue l'accueil d'une clientèle
- artisanat et commerces de détails
- hébergement hôtelier et touristique

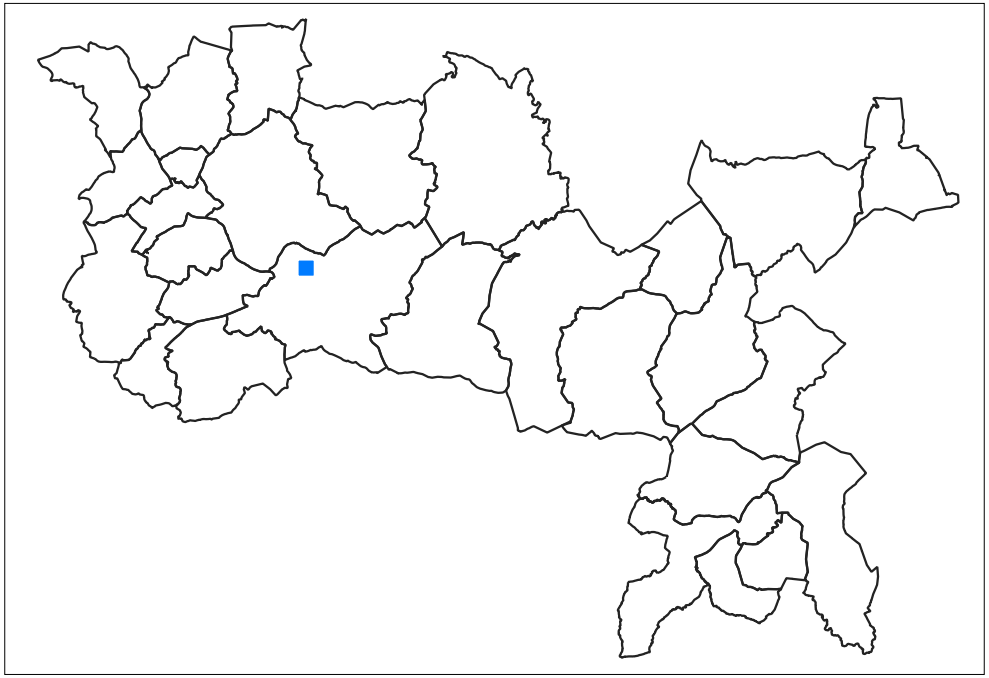

Communauté de Communes
Brenne - Val de Creuse

Commune de Le Blanc

LeBla-67

Lieu-dit : --

Parcelle(s) : ZB0123

Surface du bâti :
556.21 m²

Présence de réseaux : oui

Présence d'une exploitation agricole : non

Destinations / sous-destinations autorisées :

- logement
- hébergement
- activité de service où s'effectue l'accueil d'une clientèle
- artisanat et commerces de détails
- hébergement hôtelier et touristique

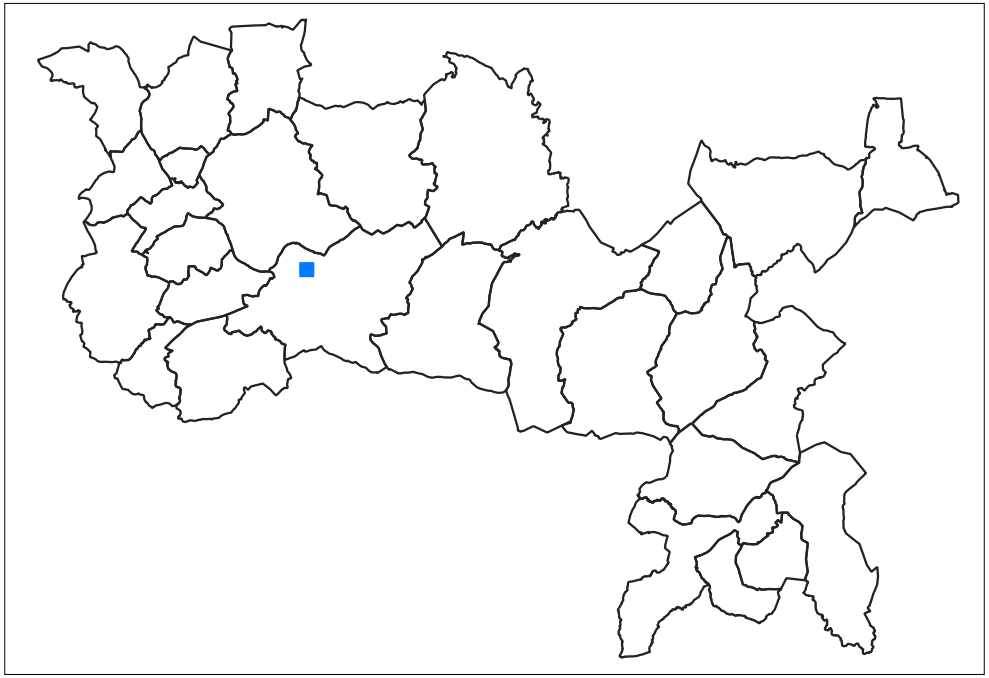

Communauté de Communes
Brenne - Val de Creuse

Commune de Le Blanc

LeBla-68

Lieu-dit : --

Parcelle(s) : ZB0125 - ZB0136

Surface du bâti :
304.48 m²

Présence de réseaux : oui

Présence d'une exploitation agricole : non

Destinations / sous-destinations autorisées :

- logement
- hébergement
- activité de service où s'effectue l'accueil d'une clientèle
- artisanat et commerces de détails
- hébergement hôtelier et touristique

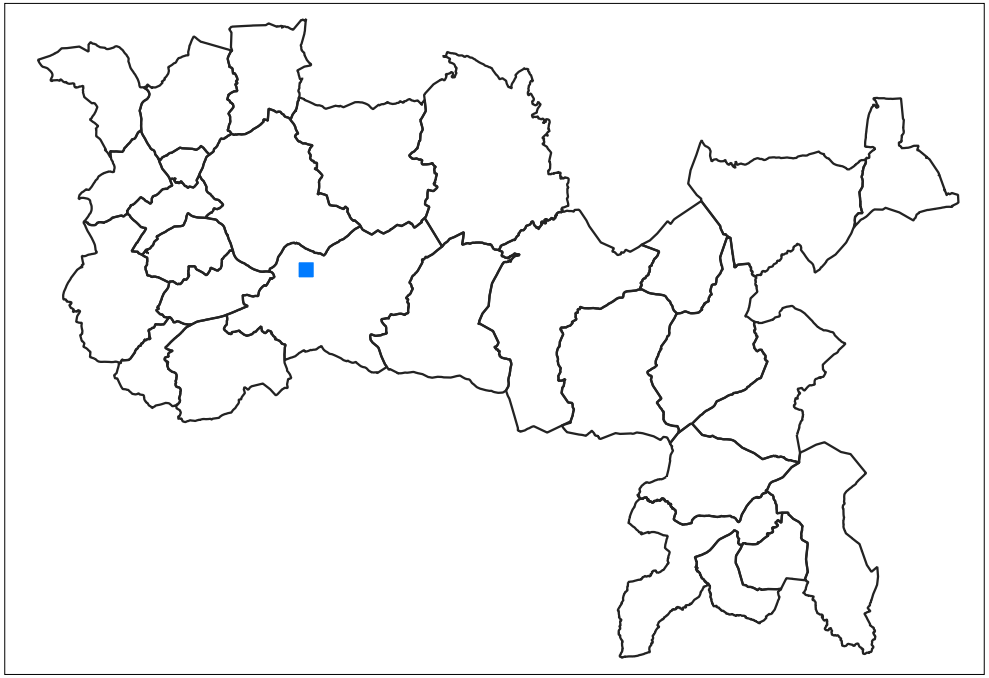

Communauté de Communes
Brenne - Val de Creuse

Commune de Le Blanc

LeBla-69

Lieu-dit : --

Parcelle(s) : ZB0127

Surface du bâti :
196.95 m²

Présence de réseaux : oui

Présence d'une exploitation agricole : non

Destinations / sous-destinations autorisées :

- logement
- hébergement
- activité de service où s'effectue l'accueil d'une clientèle
- artisanat et commerces de détails
- hébergement hôtelier et touristique

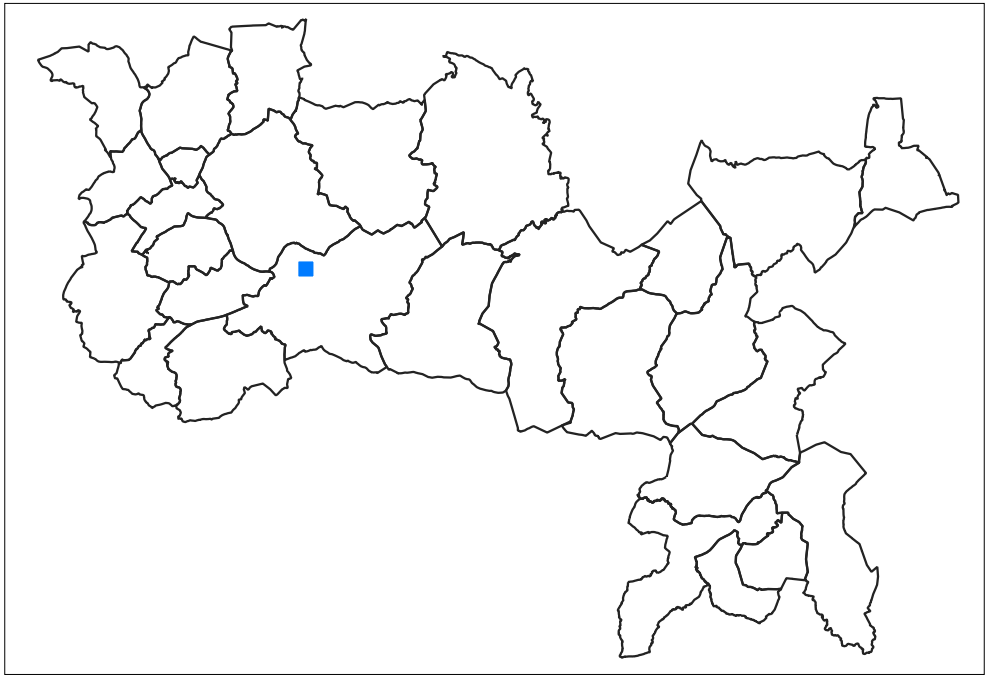

Communauté de Communes
Brenne - Val de Creuse

Commune de Le Blanc

LeBla-70

Lieu-dit : SUCHAU

Parcelle(s) : ZC0072 - ZC0073

Surface du bâti :
189.91 m²

Présence de réseaux : oui

Présence d'une exploitation agricole : non

Destinations / sous-destinations autorisées :

- logement
- hébergement
- activité de service où s'effectue l'accueil d'une clientèle
- artisanat et commerces de détails
- hébergement hôtelier et touristique

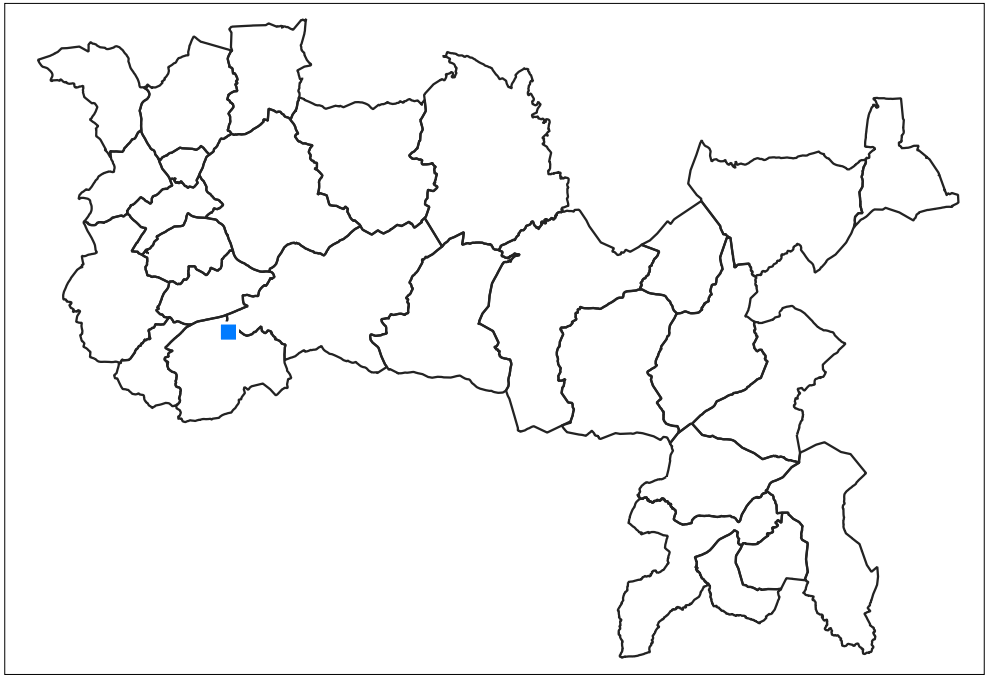

Communauté de Communes
Brenne - Val de Creuse

Commune de Le Blanc

LeBla-71

Lieu-dit : SUCHAU

Parcelle(s) : ZC0076 - ZC0085

Surface du bâti :
287.9 m²

Présence de réseaux : oui

Présence d'une exploitation agricole : non

Destinations / sous-destinations autorisées :

- logement
- hébergement
- activité de service où s'effectue l'accueil d'une clientèle
- artisanat et commerces de détails
- hébergement hôtelier et touristique

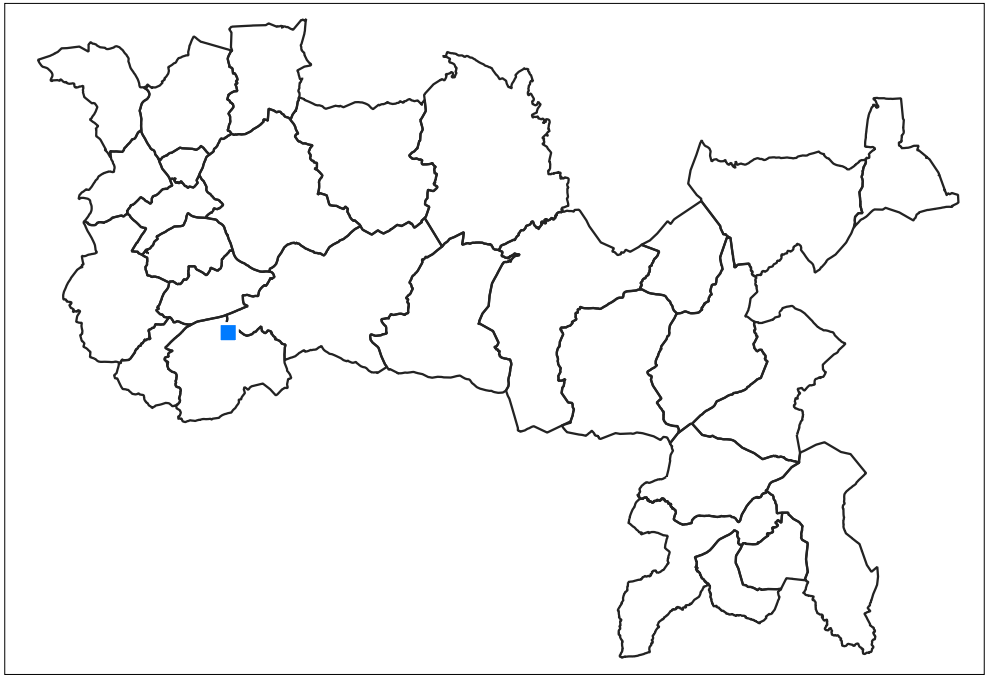

Communauté de Communes
Brenne - Val de Creuse

Commune de Le Blanc

LeBla-72

Lieu-dit : SUCHAU

Parcelle(s) : ZC0075

Surface du bâti :
17.83 m²

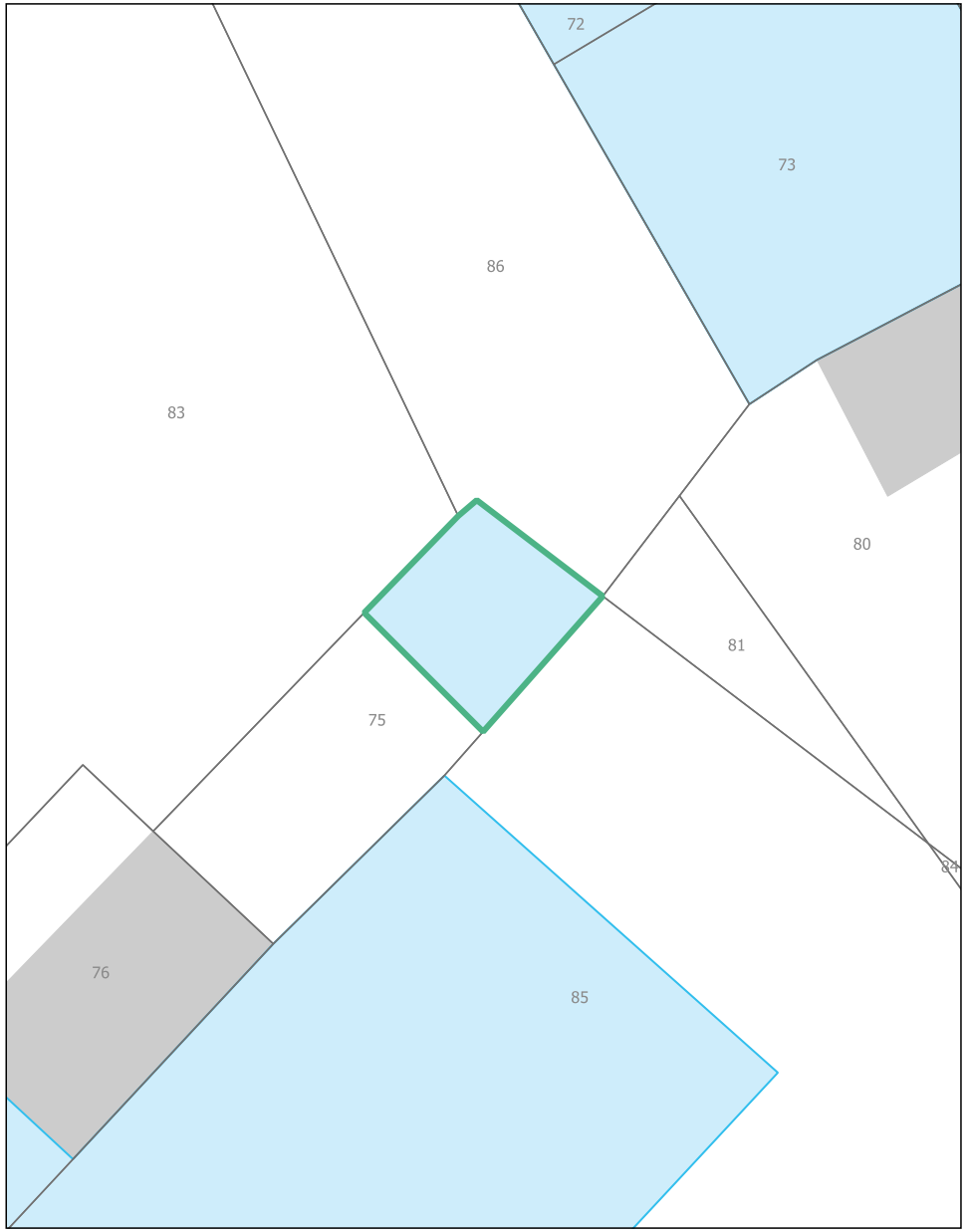

Présence de réseaux : oui

Présence d'une exploitation agricole : non

Destinations / sous-destinations autorisées :

- logement
- hébergement
- artisanat et commerces de détails
- hébergement hôtelier et touristique
- activité de service où s'effectue l'accueil d'une clientèle

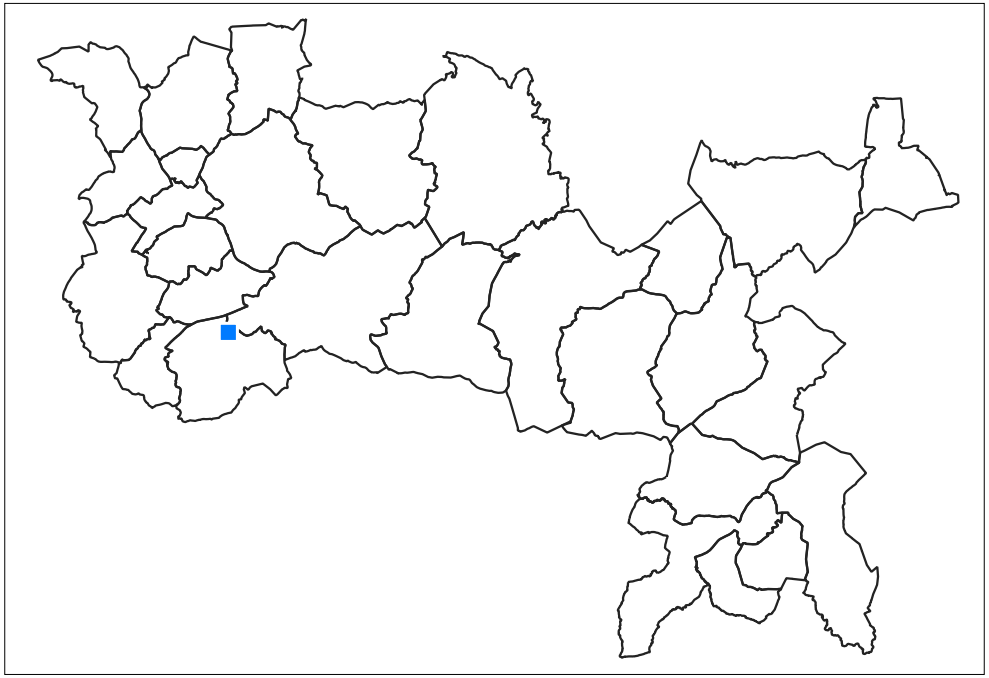

Communauté de Communes
Brenne - Val de Creuse

Commune de Le Blanc

LeBla-73

Lieu-dit : SUCHAU

Parcelle(s) : ZC0085

Surface du bâti :
55.17 m²

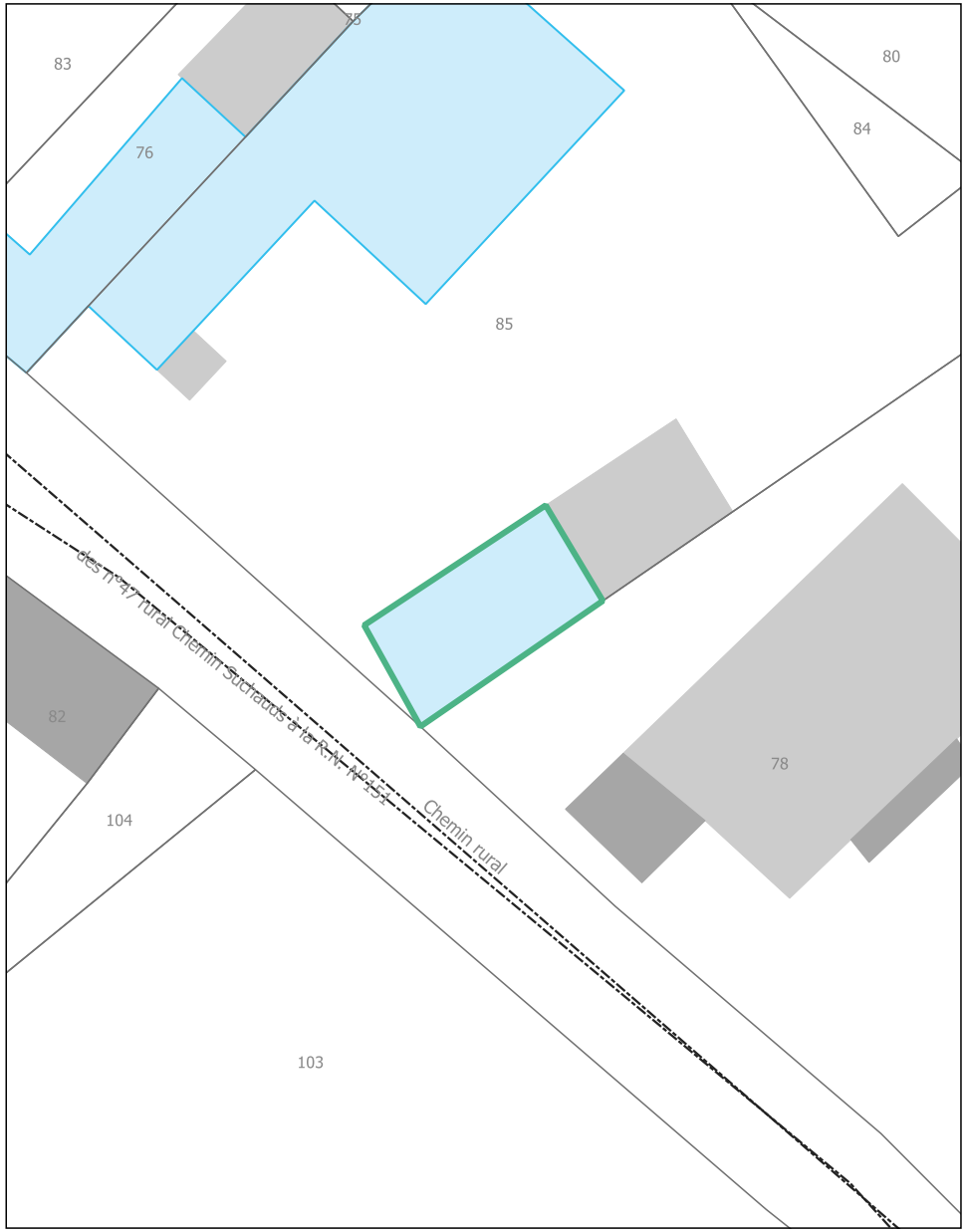

Présence de réseaux : oui

Présence d'une exploitation agricole : non

Destinations / sous-destinations autorisées :

- logement
- hébergement
- activité de service où s'effectue l'accueil d'une clientèle
- artisanat et commerces de détails
- hébergement hôtelier et touristique

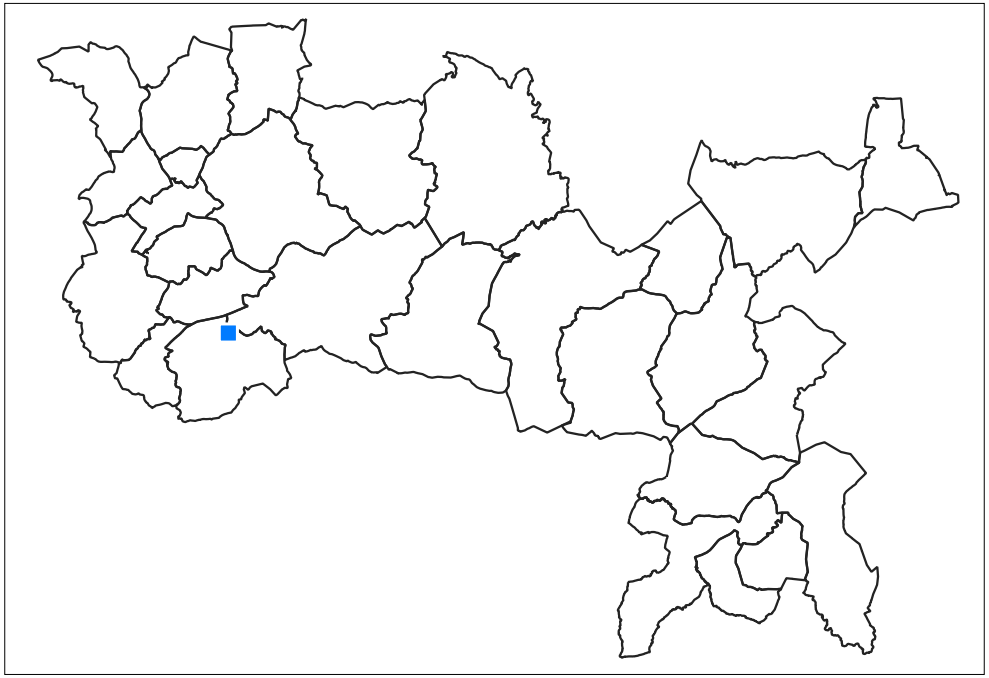

Communauté de Communes
Brenne - Val de Creuse

Commune de Le Blanc

LeBla-74

Lieu-dit : LES BROSSES

Parcelle(s) : BS0100 - BS0122

Surface du bâti :
203.65 m²

Présence de réseaux : oui

Présence d'une exploitation agricole : non

Destinations / sous-destinations autorisées :

- logement
- hébergement
- activité de service où s'effectue l'accueil d'une clientèle
- artisanat et commerces de détails
- hébergement hôtelier et touristique

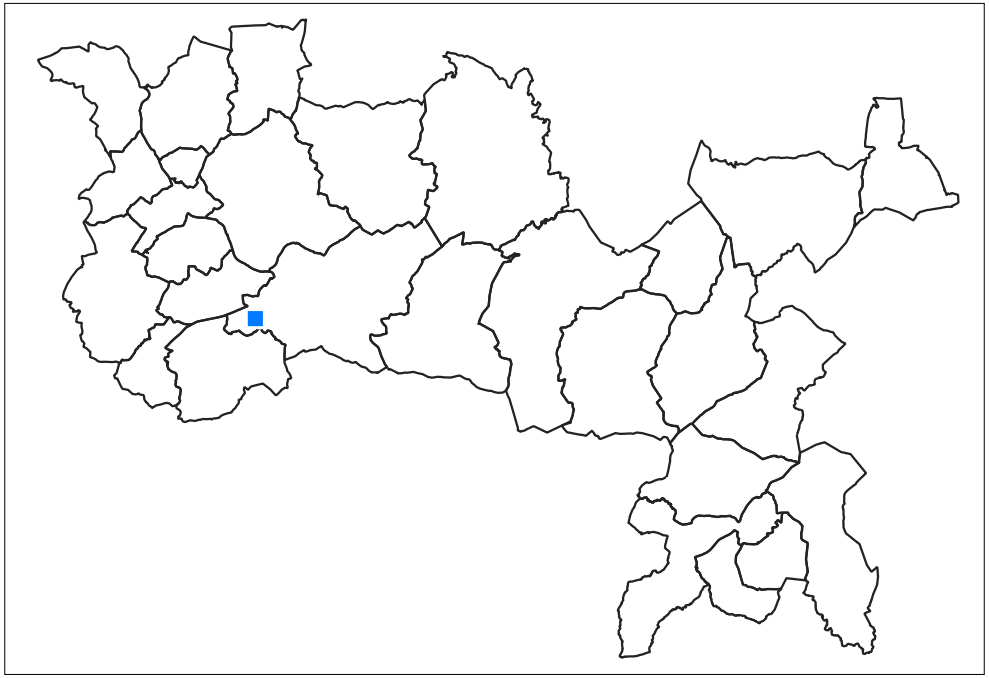

Communauté de Communes
Brenne - Val de Creuse

Commune de Le Blanc

LeBla-75

Lieu-dit : LES BROSSES

Parcelle(s) : BS0120 - BS0123 - BS0030

Surface du bâti :
385.04 m²

Présence de réseaux : oui

Présence d'une exploitation agricole : non

Destinations / sous-destinations autorisées :

- logement
- hébergement
- activité de service où s'effectue l'accueil d'une clientèle
- artisanat et commerces de détails
- hébergement hôtelier et touristique

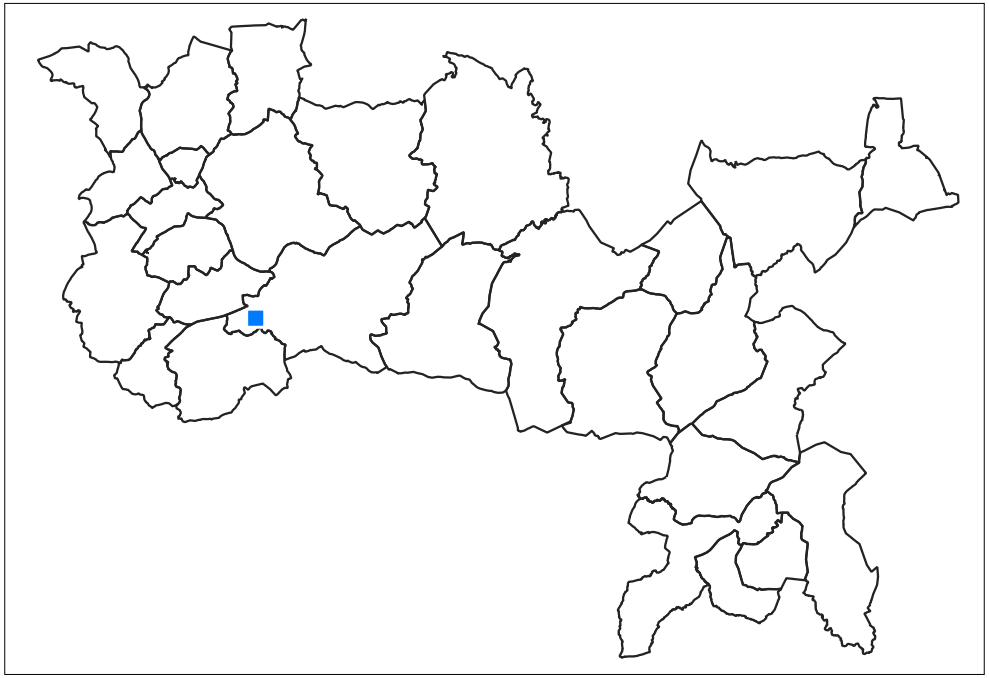

Communauté de Communes
Brenne - Val de Creuse

Commune de Le Blanc

LeBla-76

Lieu-dit : LES BROSSES

Parcelle(s) : BS0122

Surface du bâti :
40.02 m²

Présence de réseaux : oui

Présence d'une exploitation agricole : non

Destinations / sous-destinations autorisées :

- logement
- hébergement
- activité de service où s'effectue l'accueil d'une clientèle
- artisanat et commerces de détails
- hébergement hôtelier et touristique

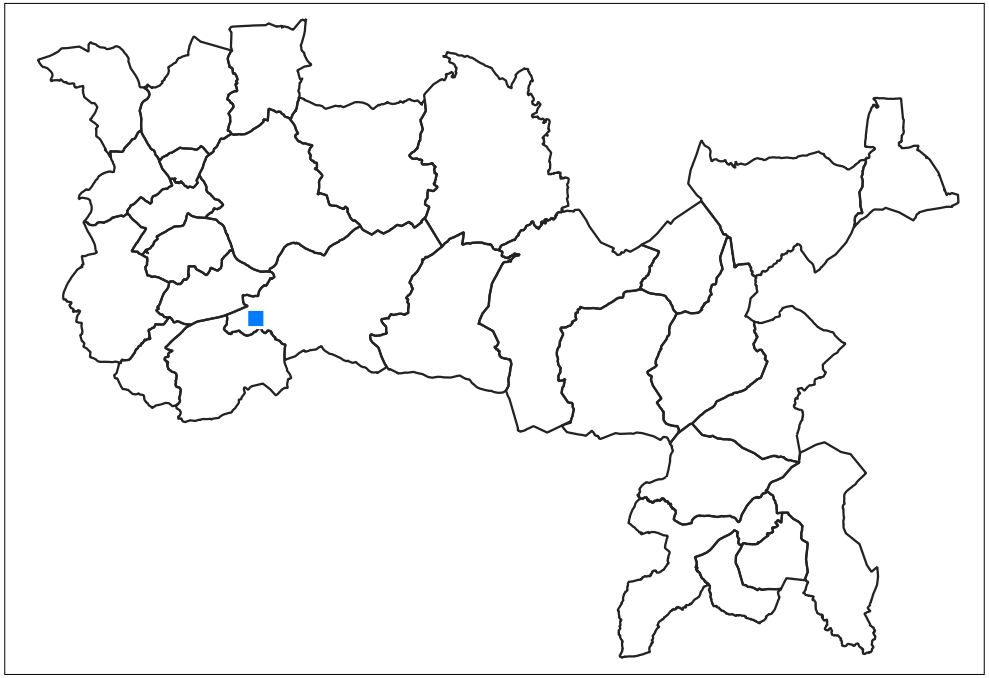

Communauté de Communes
Brenne - Val de Creuse

Commune de Le Blanc

LeBla-77

Lieu-dit : LES BROSSES

Parcelle(s) : BS0069

Surface du bâti :
89.15 m²

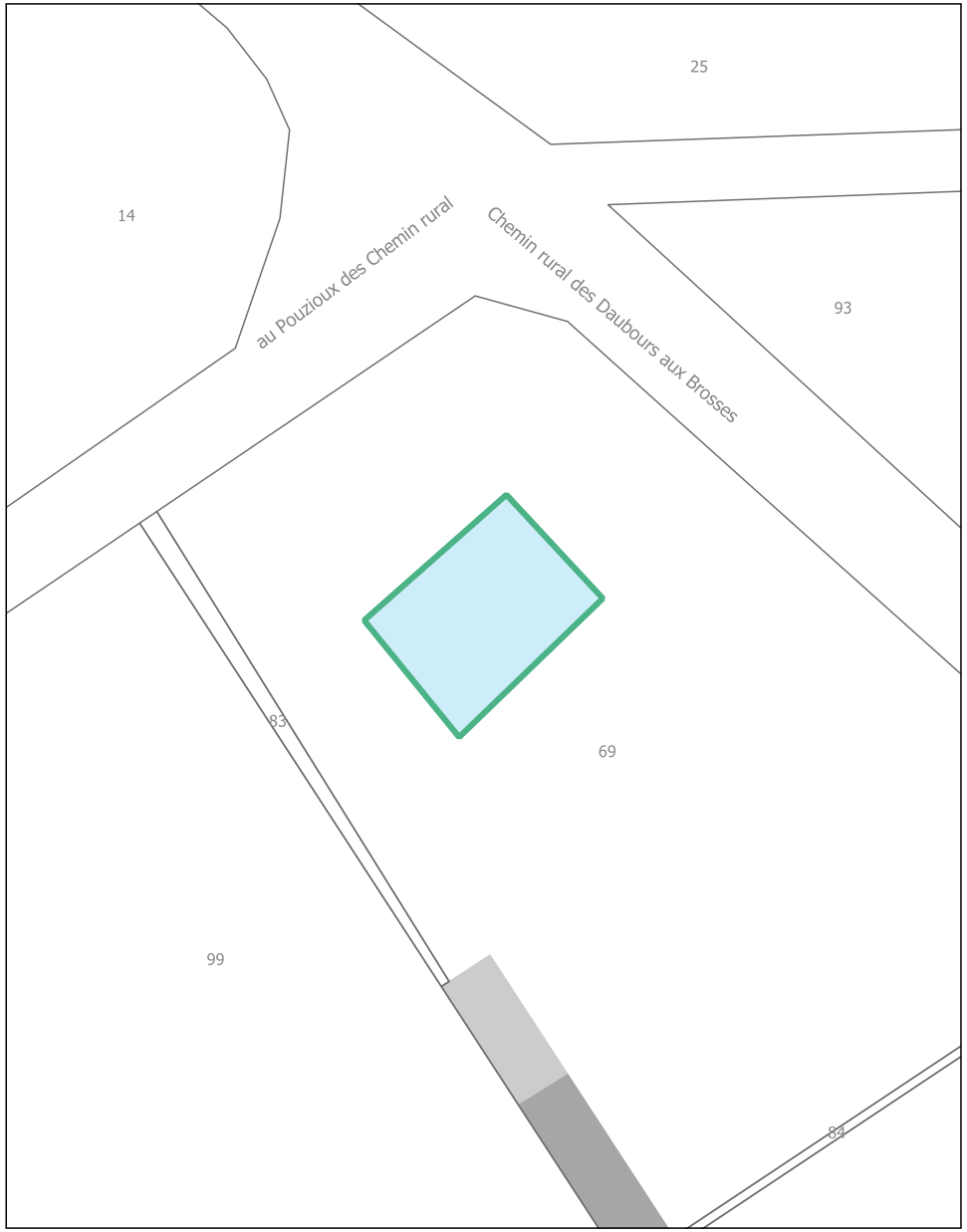

Présence de réseaux : oui

Présence d'une exploitation agricole : non

Destinations / sous-destinations autorisées :

- logement
- hébergement
- artisanat et commerces de détails
- hébergement hôtelier et touristique
- activité de service où s'effectue l'accueil d'une clientèle

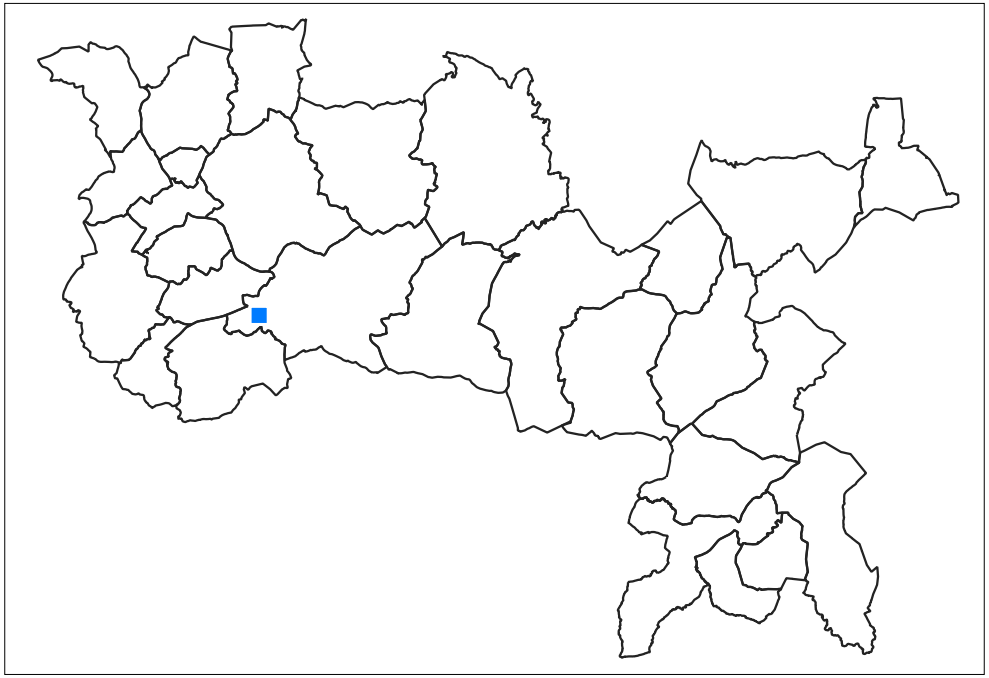

Communauté de Communes
Brenne - Val de Creuse

Commune de Le Blanc

LeBla-78

Lieu-dit : LES BROSSES

Parcelle(s) : BS0027

Surface du bâti :
45.28 m²

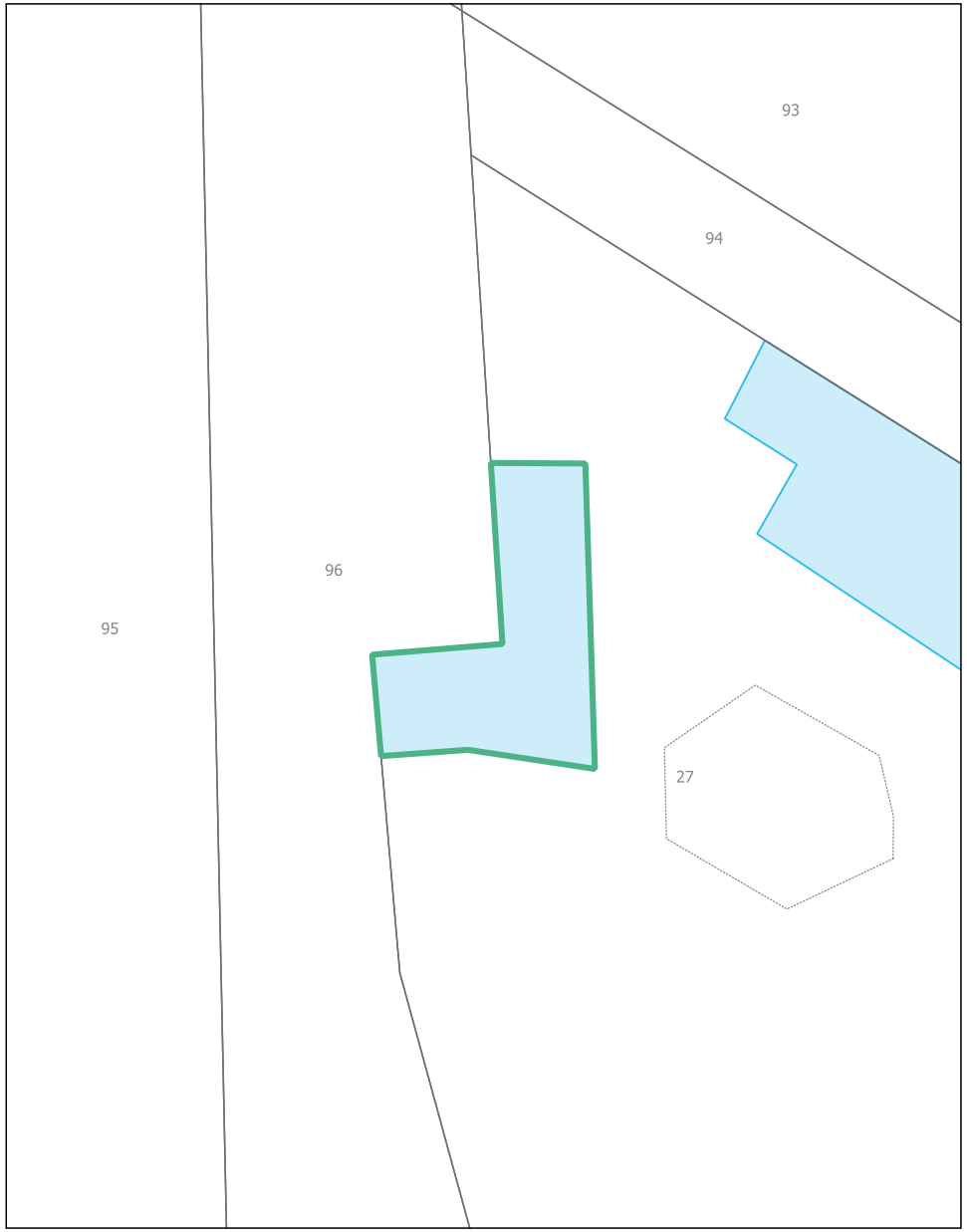

Présence de réseaux : oui

Présence d'une exploitation agricole : non

Destinations / sous-destinations autorisées :

- logement
- hébergement
- activité de service où s'effectue l'accueil d'une clientèle
- artisanat et commerces de détails
- hébergement hôtelier et touristique

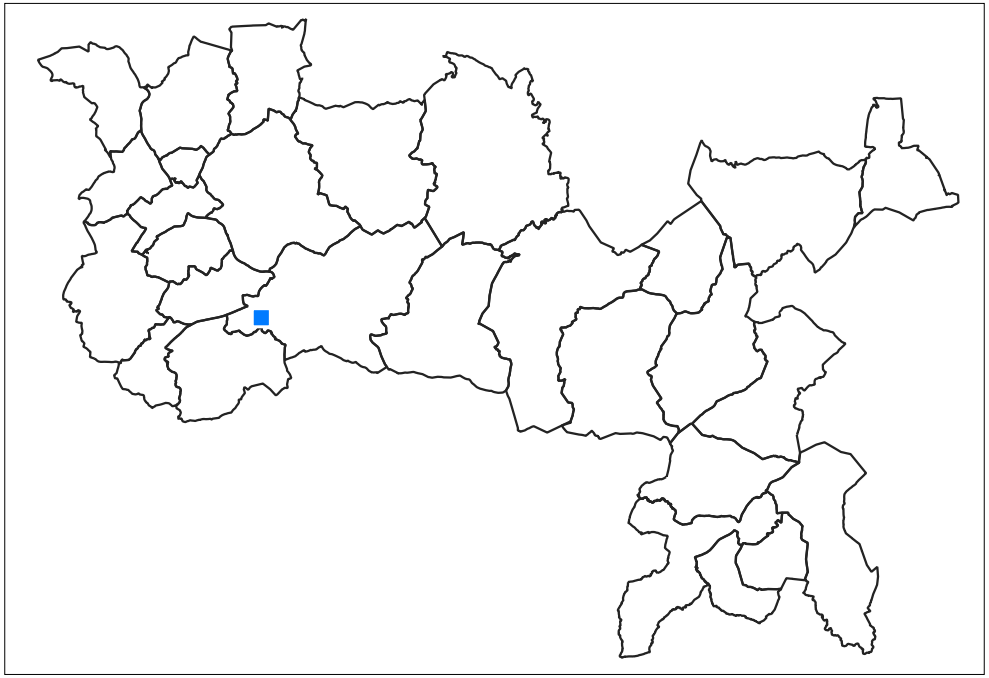

Communauté de Communes
Brenne - Val de Creuse

Commune de Le Blanc

LeBla-79

Lieu-dit : LES BROSSES

Parcelle(s) : BS0027

Surface du bâti :
128.37 m²

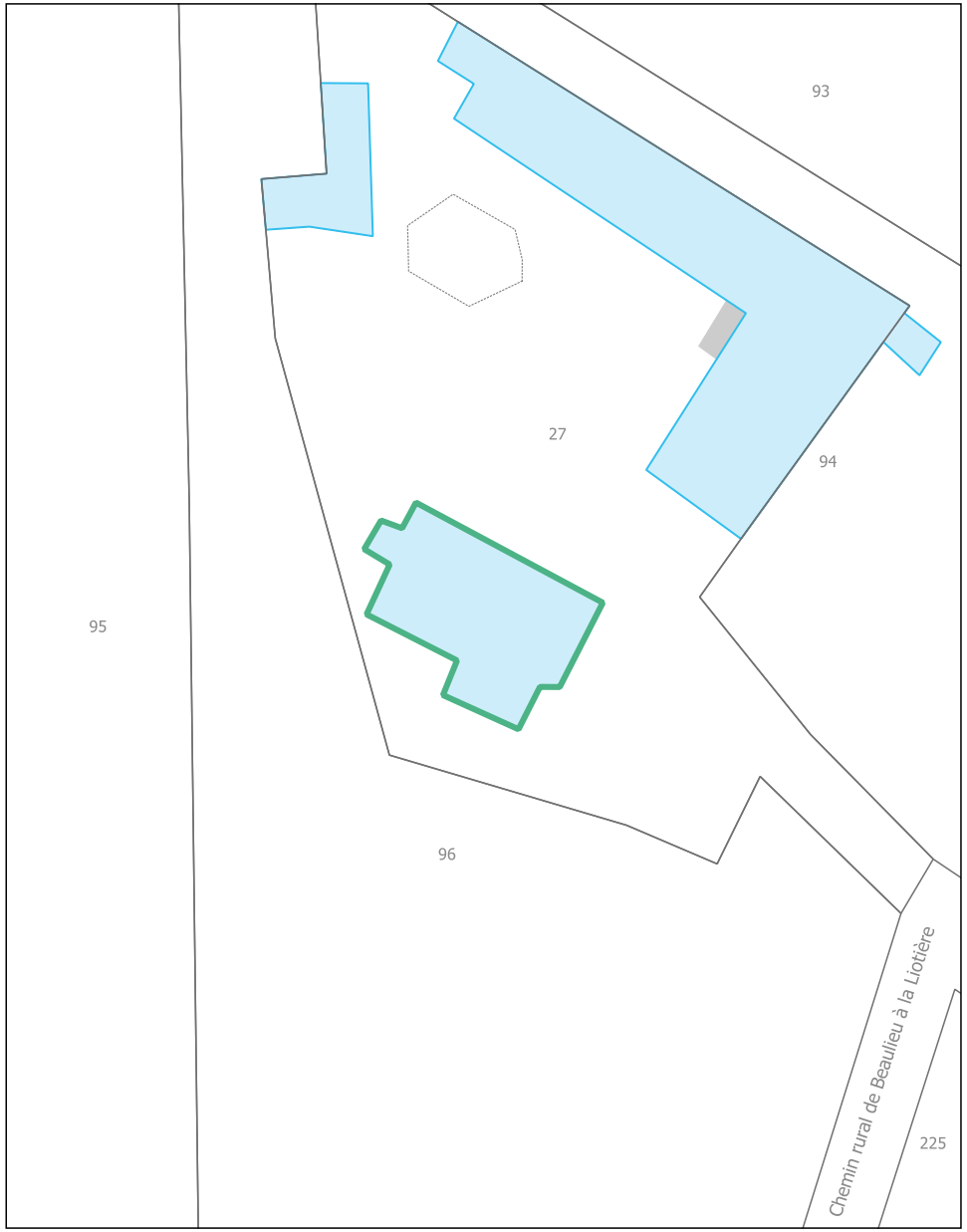

Présence de réseaux : oui

Présence d'une exploitation agricole : non

Destinations / sous-destinations autorisées :

- logement
- hébergement
- activité de service où s'effectue l'accueil d'une clientèle
- artisanat et commerces de détails
- hébergement hôtelier et touristique

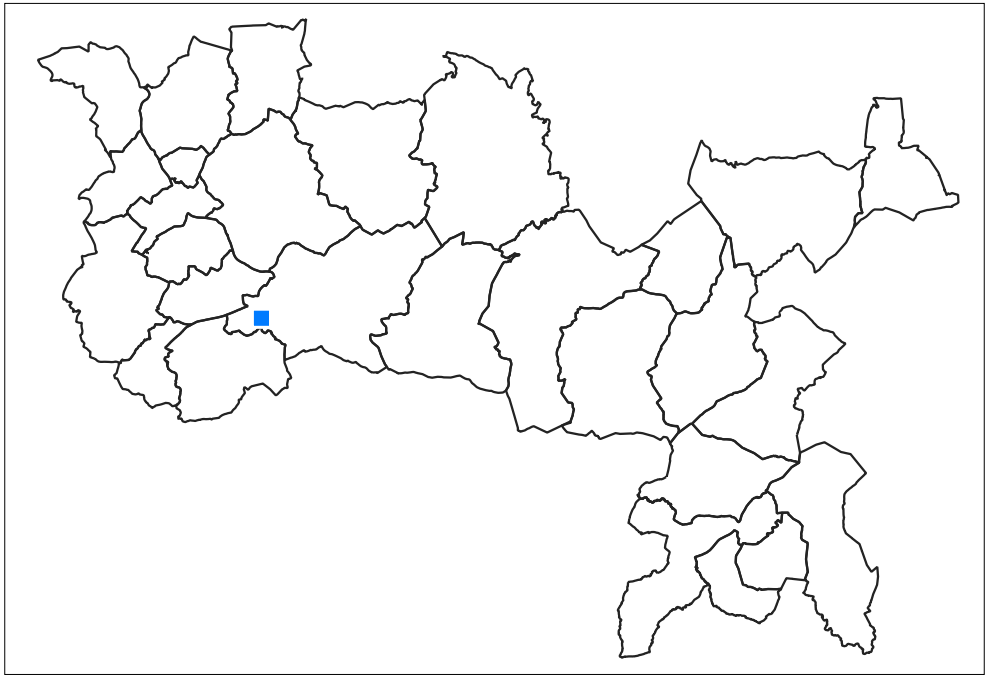

Communauté de Communes
Brenne - Val de Creuse

Commune de Le Blanc

LeBla-80

Lieu-dit : LES BROSSES

Parcelle(s) : BS0027 - BS0094

Surface du bâti :
316.92 m²

Présence de réseaux : oui

Présence d'une exploitation agricole : non

Destinations / sous-destinations autorisées :

- logement
- hébergement
- activité de service où s'effectue l'accueil d'une clientèle
- artisanat et commerces de détails
- hébergement hôtelier et touristique

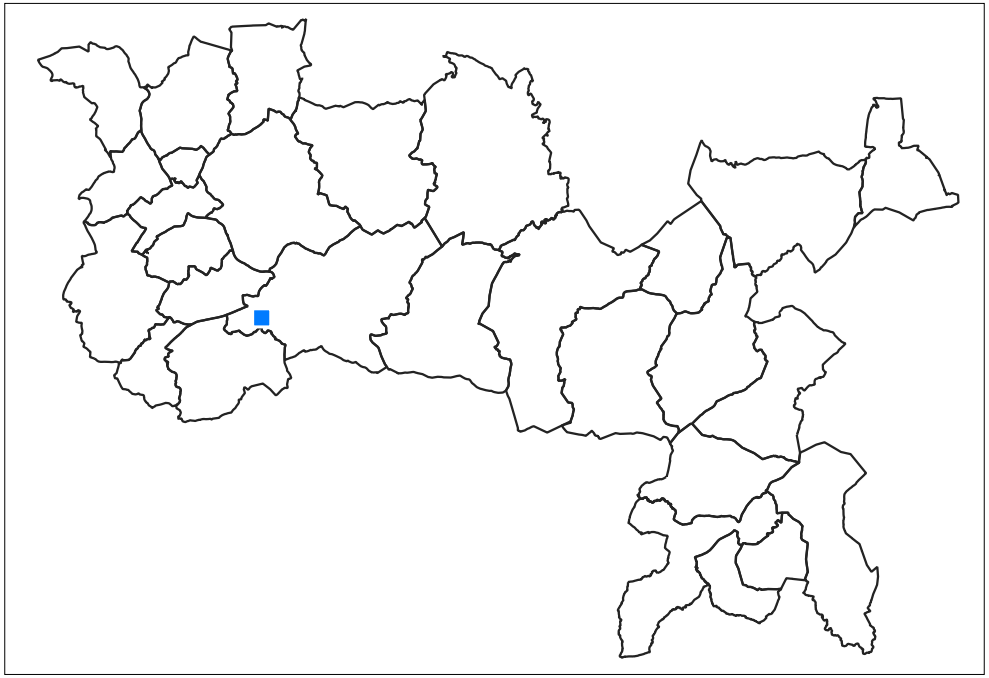

Communauté de Communes
Brenne - Val de Creuse

Commune de Le Blanc

LeBla-81

Lieu-dit : LA BOURRATIERE

Parcelle(s) : BS0009

Surface du bâti :
206.48 m²

Présence de réseaux : oui

Présence d'une exploitation agricole : non

Destinations / sous-destinations autorisées :

- logement
- hébergement
- artisanat et commerces de détails
- hébergement hôtelier et touristique
- activité de service où s'effectue l'accueil d'une clientèle

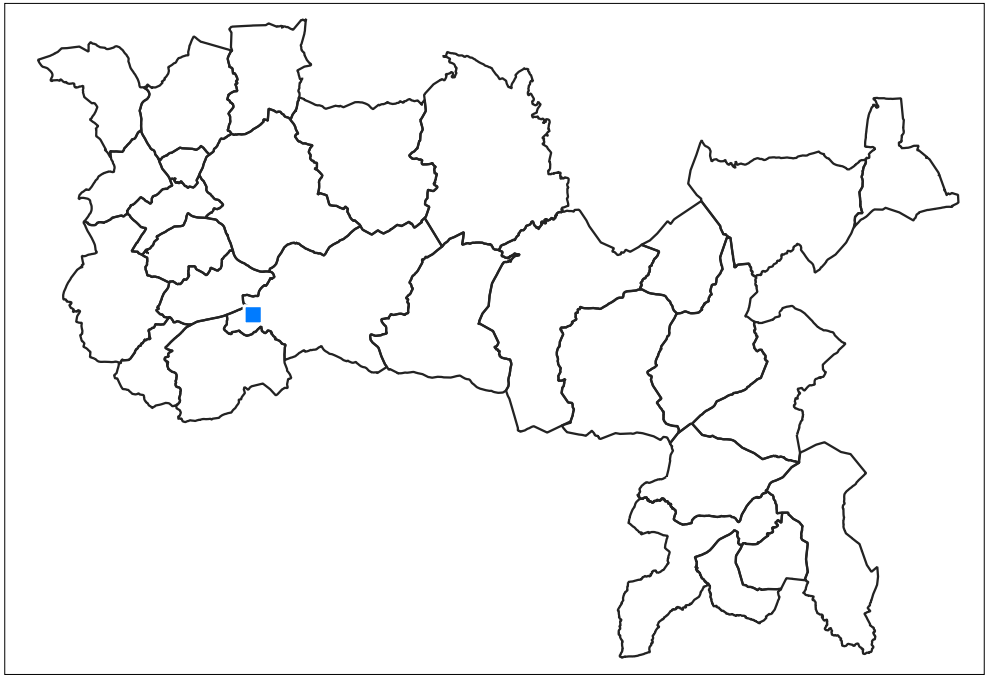

Communauté de Communes
Brenne - Val de Creuse

Commune de Le Blanc

LeBla-82

Lieu-dit : LA BOURRATIERE

Parcelle(s) : BS0009

Surface du bâti :
172.16 m²

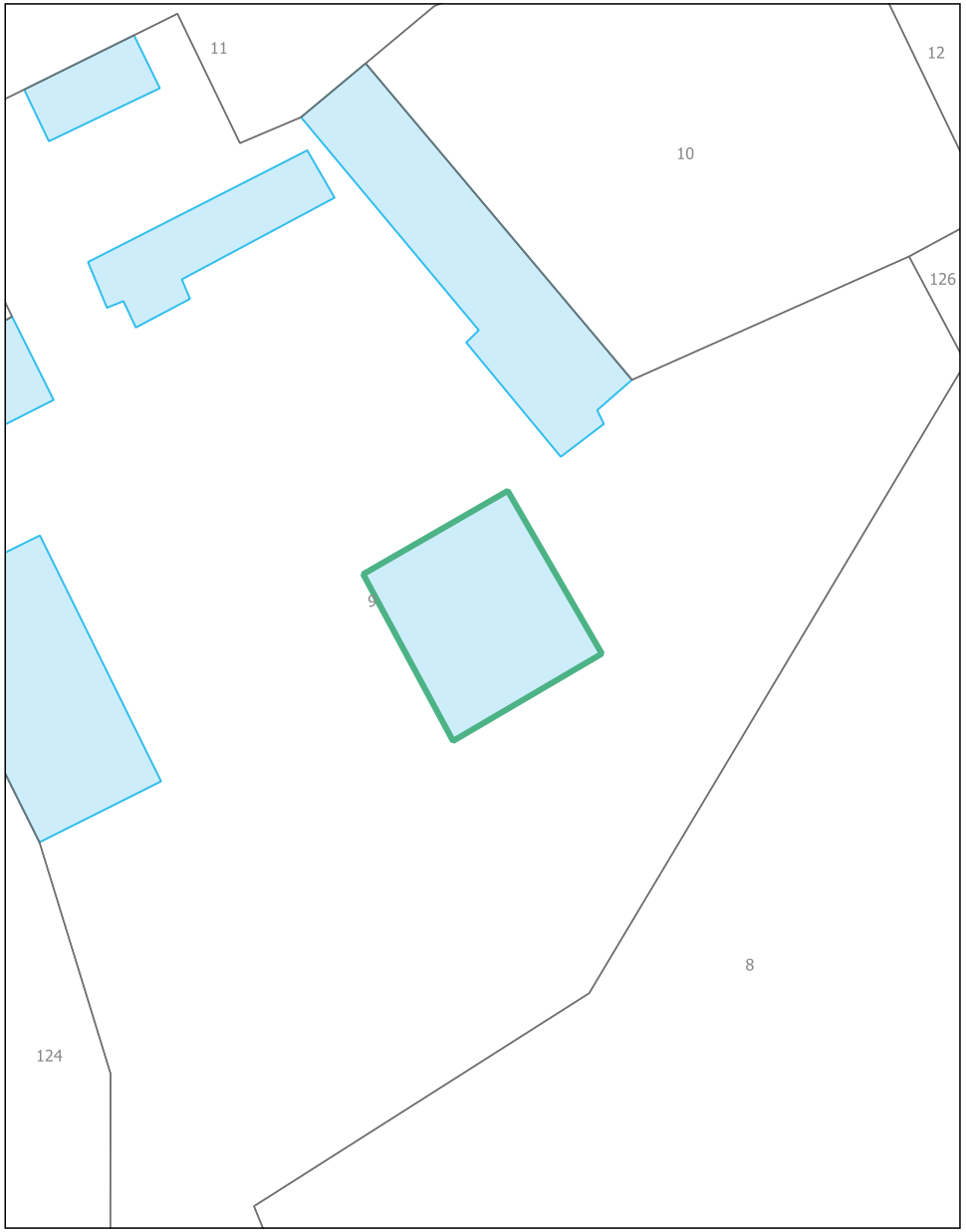

Présence de réseaux : oui

Présence d'une exploitation agricole : non

Destinations / sous-destinations autorisées :

- logement
- hébergement
- artisanat et commerces de détails
- hébergement hôtelier et touristique
- activité de service où s'effectue l'accueil d'une clientèle

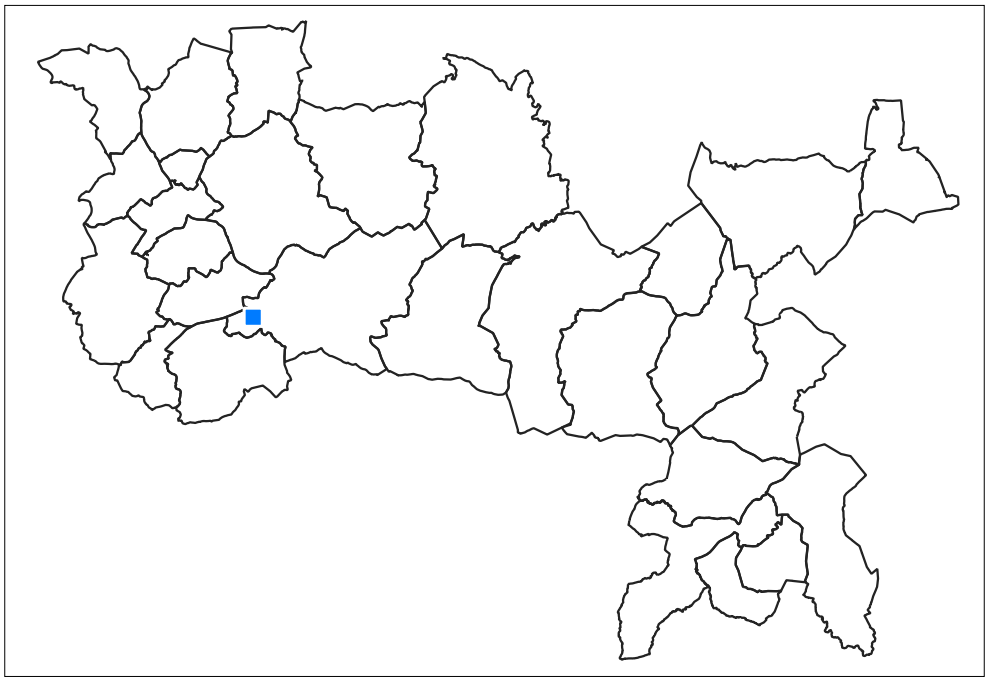

Communauté de Communes
Brenne - Val de Creuse

Commune de Le Blanc

LeBla-83

Lieu-dit : LA BOURRATIERE

Parcelle(s) : BS0009

Surface du bâti :
201.69 m²

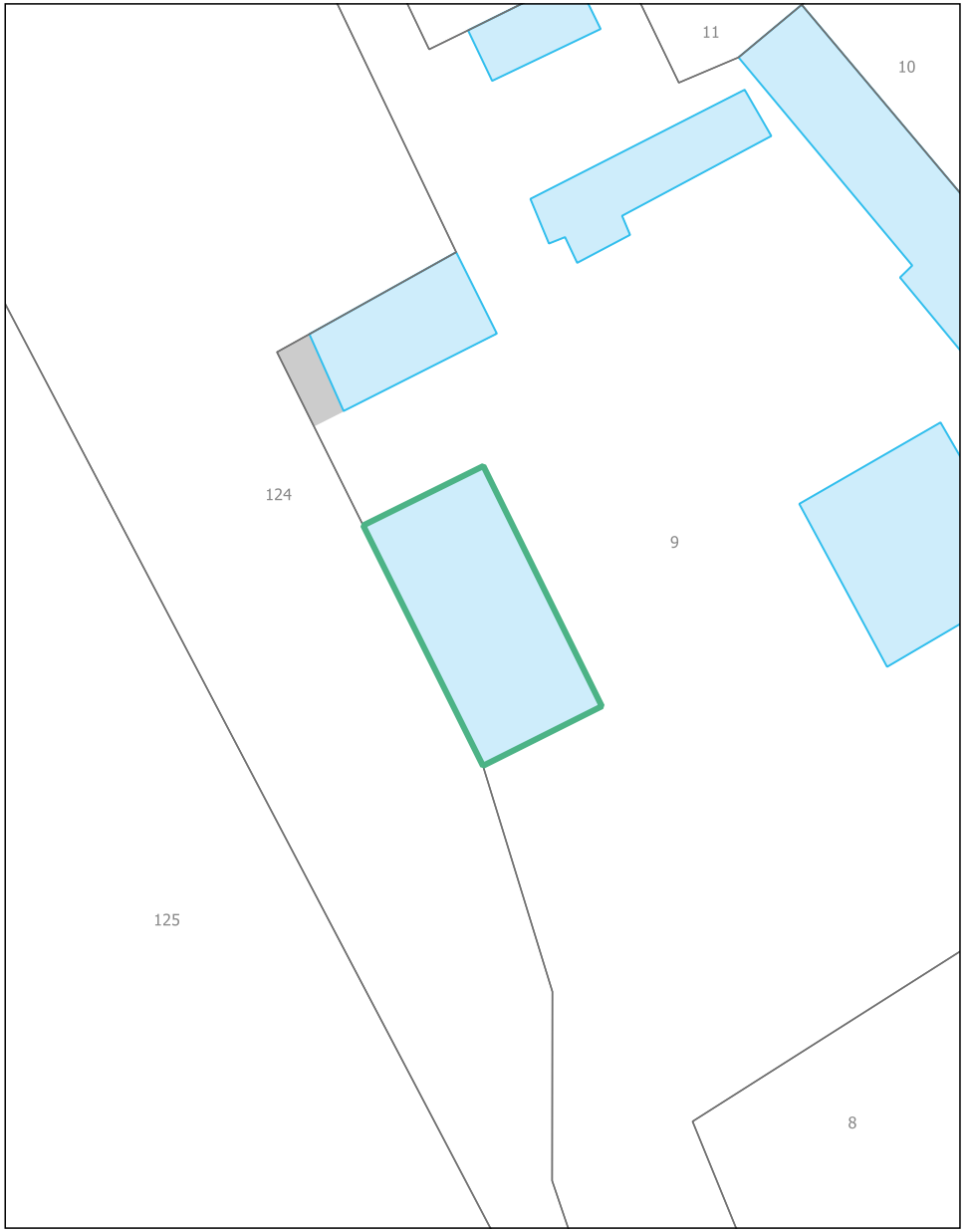

Présence de réseaux : oui

Présence d'une exploitation agricole : non

Destinations / sous-destinations autorisées :

- logement
- hébergement
- activité de service où s'effectue l'accueil d'une clientèle
- artisanat et commerces de détails
- hébergement hôtelier et touristique

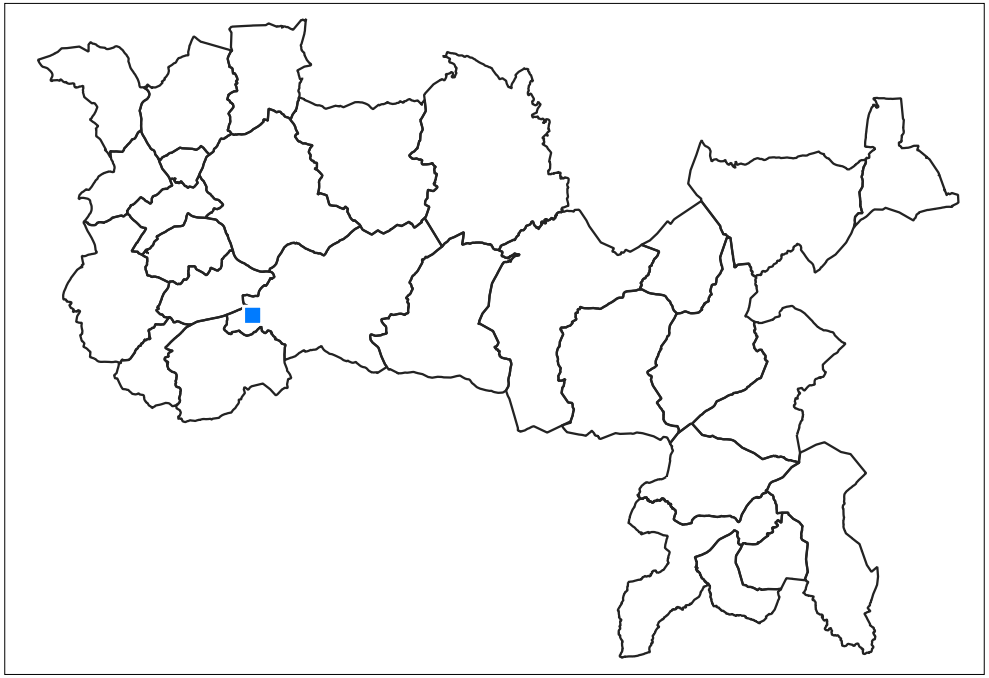

Communauté de Communes
Brenne - Val de Creuse

Commune de Le Blanc

LeBla-84

Lieu-dit : LA BOURRATIERE

Parcelle(s) : BS0009

Surface du bâti :
83.69 m²

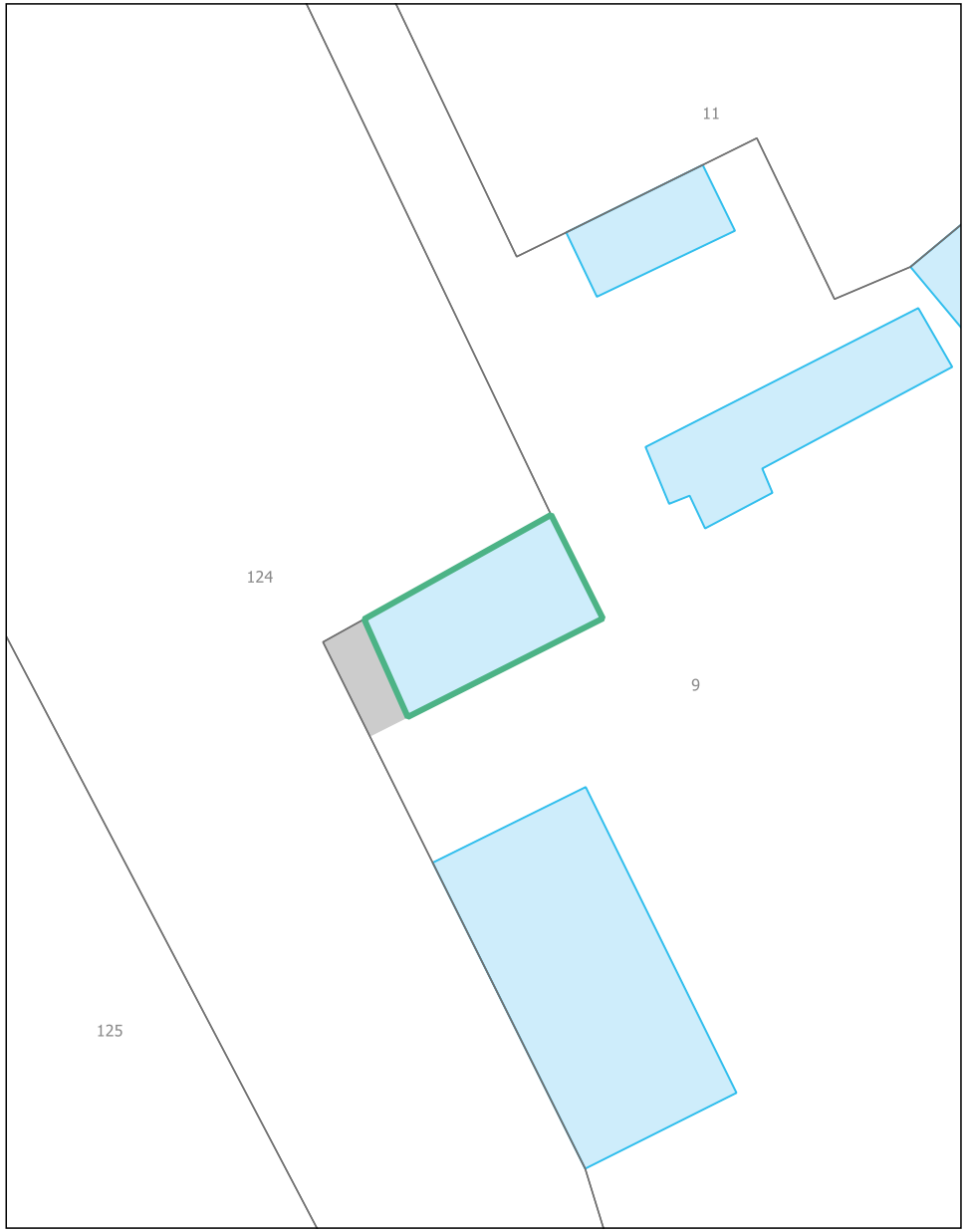

Présence de réseaux : oui

Présence d'une exploitation agricole : non

Destinations / sous-destinations autorisées :

- logement
- hébergement
- activité de service où s'effectue l'accueil d'une clientèle
- artisanat et commerces de détails
- hébergement hôtelier et touristique

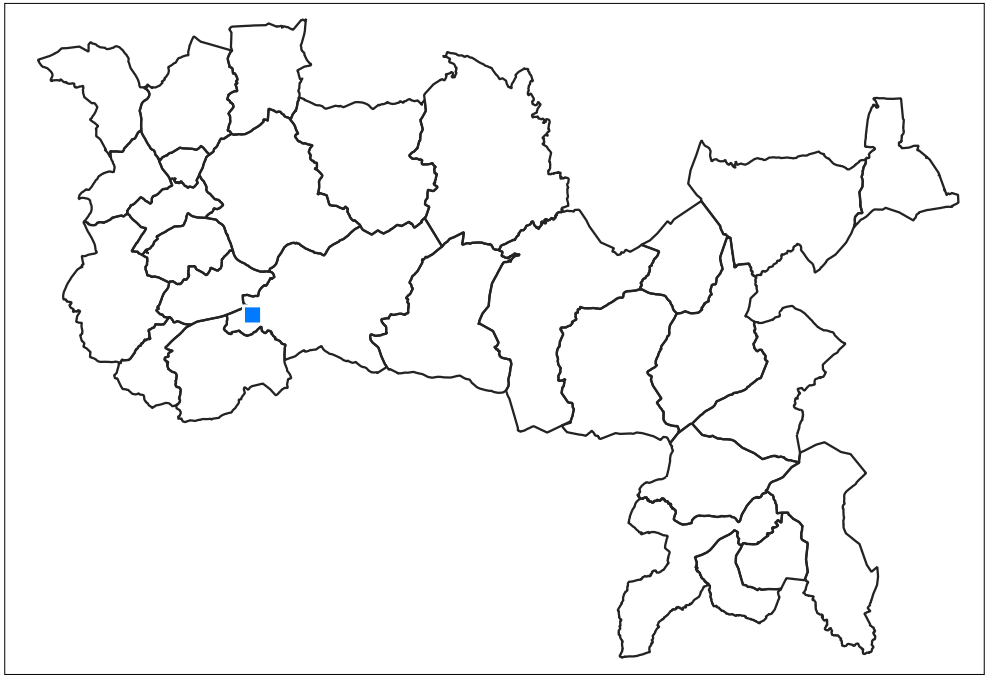

Communauté de Communes
Brenne - Val de Creuse

Commune de Le Blanc

LeBla-85

Lieu-dit : LA BOURRATIERE

Parcelle(s) : BS0009

Surface du bâti :
82.72 m²

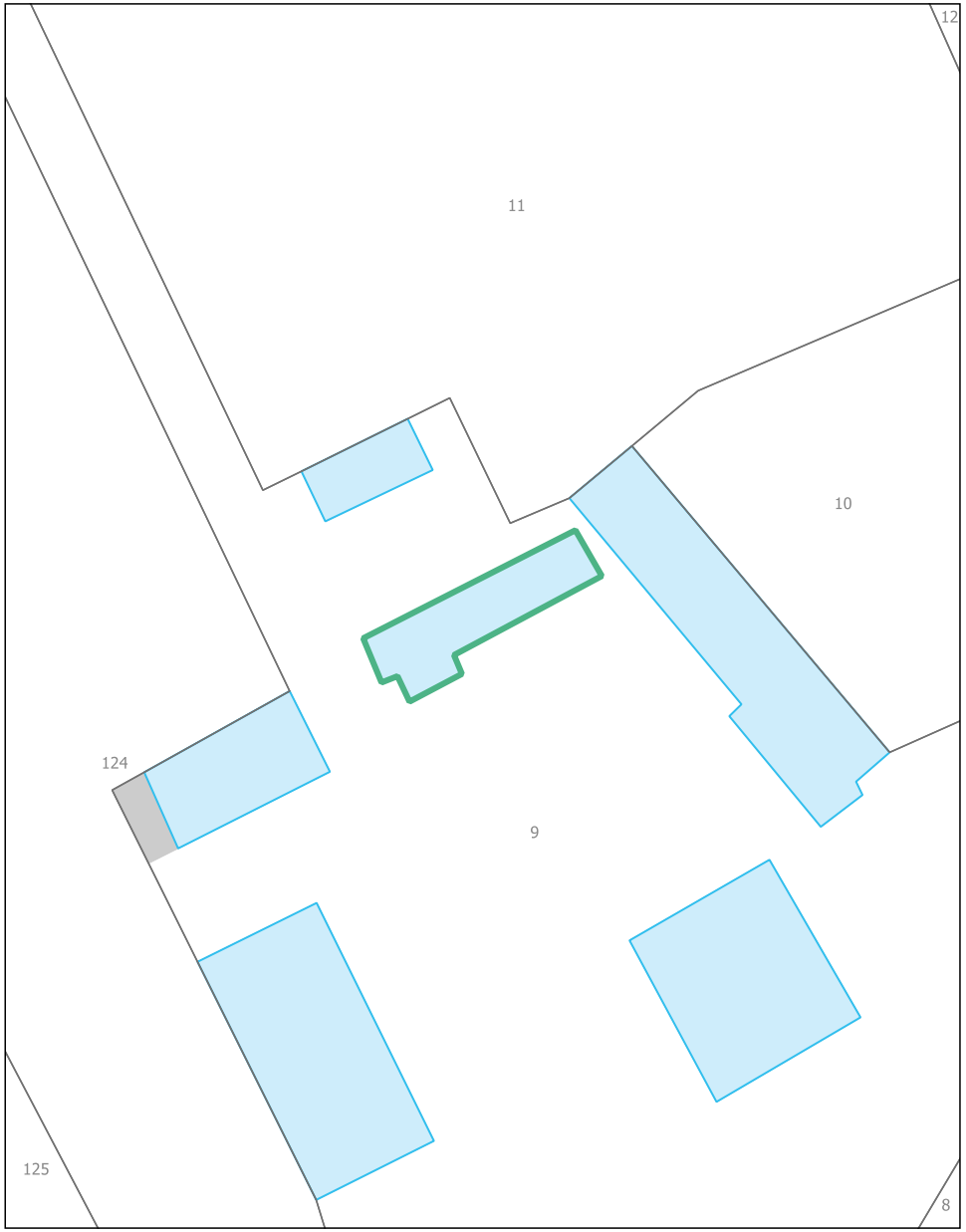

Présence de réseaux : oui

Présence d'une exploitation agricole : non

Destinations / sous-destinations autorisées :

- logement
- hébergement
- artisanat et commerces de détails
- hébergement hôtelier et touristique
- activité de service où s'effectue l'accueil d'une clientèle

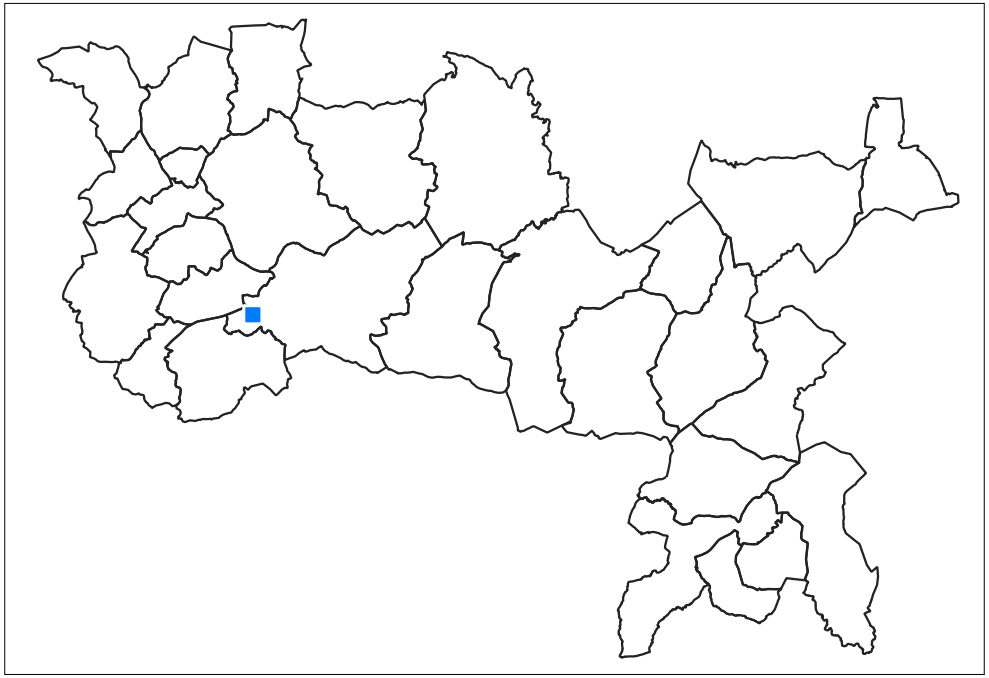

Communauté de Communes
Brenne - Val de Creuse

Commune de Le Blanc

LeBla-86

Lieu-dit : LA BOURRATIERE

Parcelle(s) : BS0009

Surface du bâti :
38.34 m²

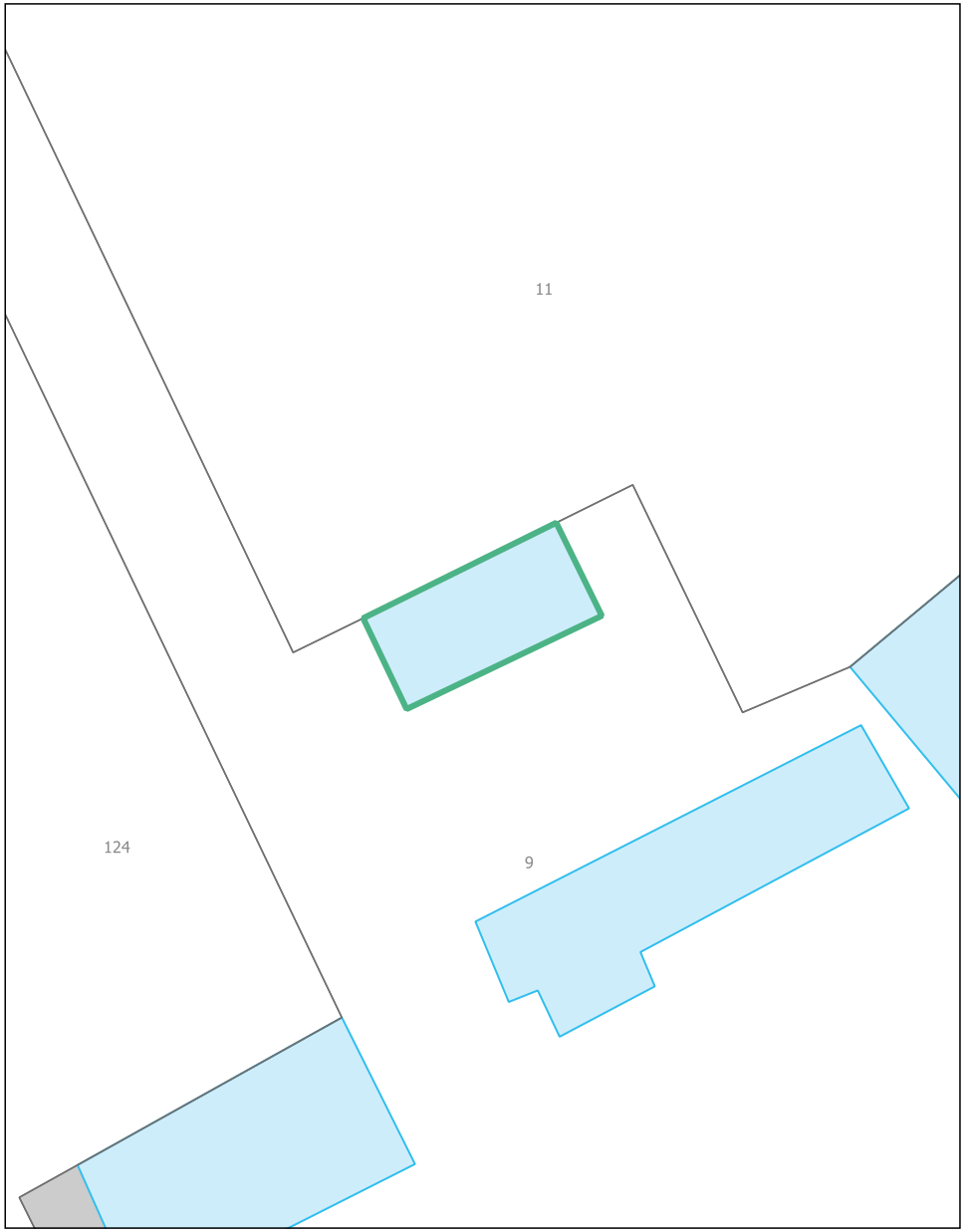

Présence de réseaux : oui

Présence d'une exploitation agricole : non

Destinations / sous-destinations autorisées :

- logement
- hébergement
- activité de service où s'effectue l'accueil d'une clientèle
- artisanat et commerces de détails
- hébergement hôtelier et touristique

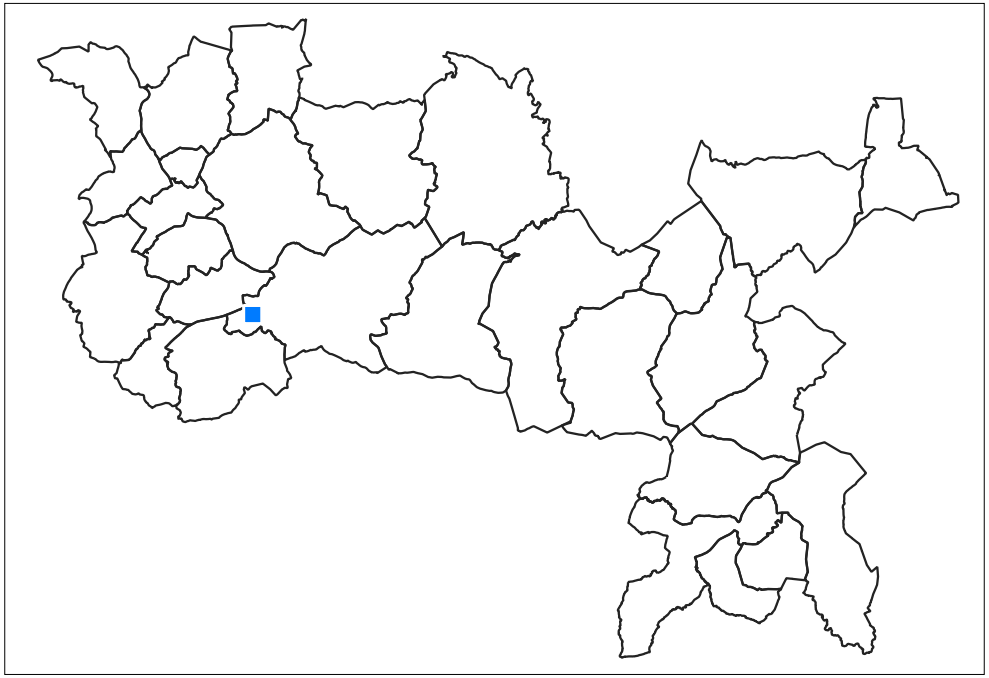

Communauté de Communes
Brenne - Val de Creuse

Commune de Le Blanc

LeBla-87

Lieu-dit : LES AGES

Parcelle(s) : BL0154

Surface du bâti :
244.65 m²

Présence de réseaux : oui

Présence d'une exploitation agricole : non

Destinations / sous-destinations autorisées :

- logement
- hébergement
- activité de service où s'effectue l'accueil d'une clientèle
- artisanat et commerces de détails
- hébergement hôtelier et touristique

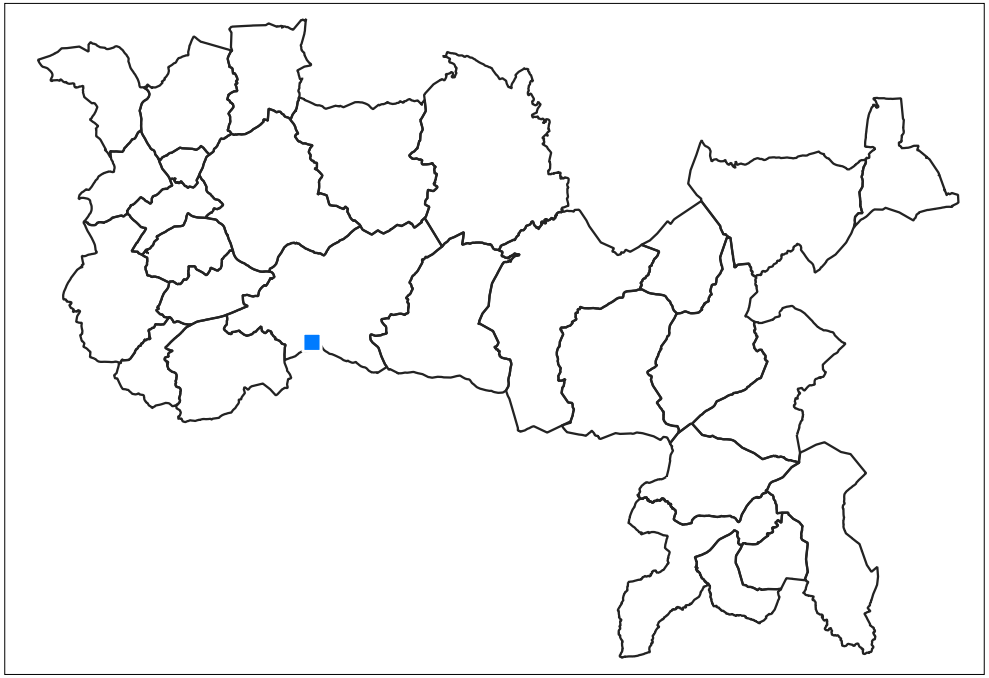

Communauté de Communes
Brenne - Val de Creuse

Commune de Le Blanc

LeBla-88

Lieu-dit : LES AGES

Parcelle(s) : BL0154

Surface du bâti :
325.46 m²

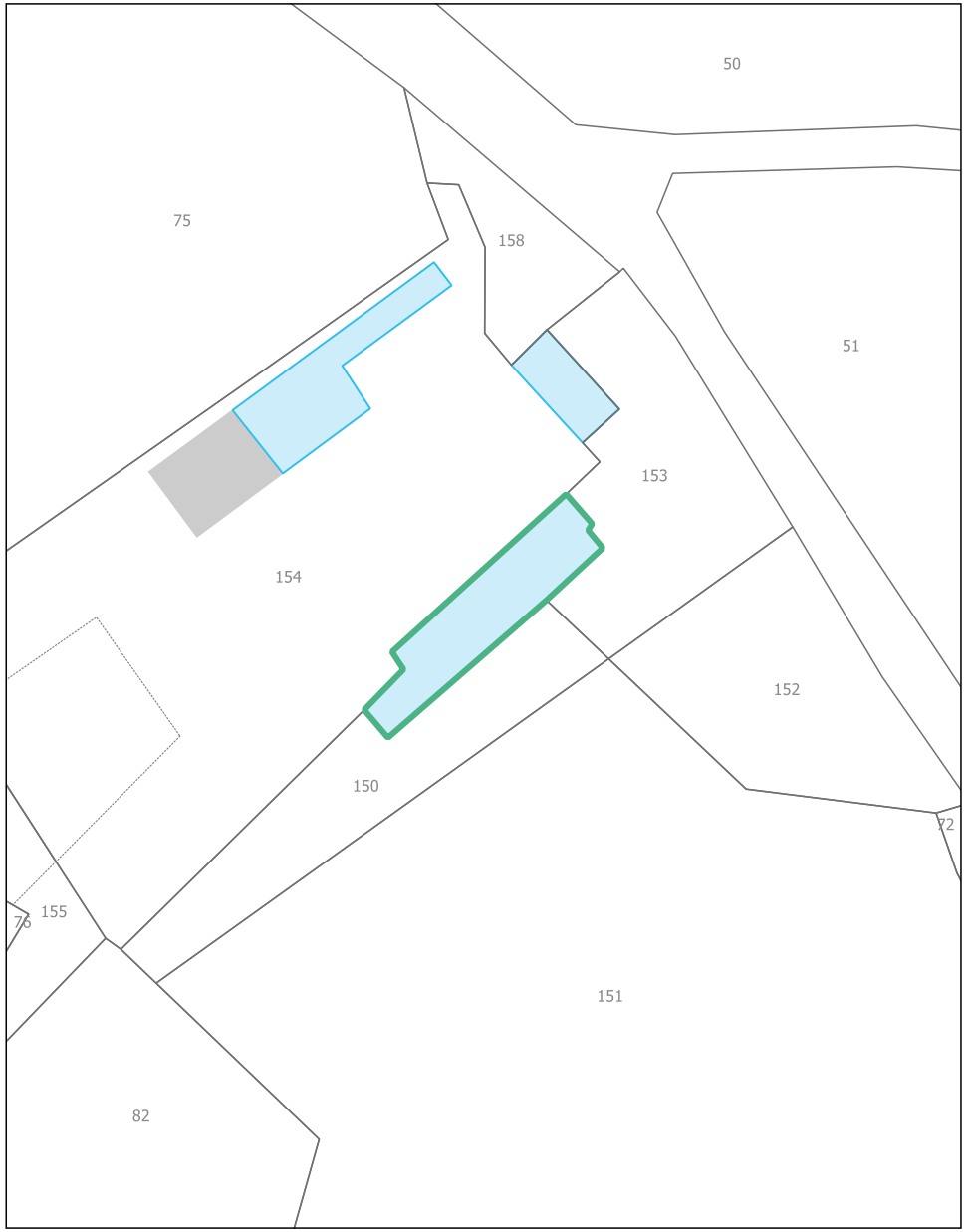

Présence de réseaux : oui

Présence d'une exploitation agricole : non

Destinations / sous-destinations autorisées :

- logement
- hébergement
- activité de service où s'effectue l'accueil d'une clientèle
- artisanat et commerces de détails
- hébergement hôtelier et touristique

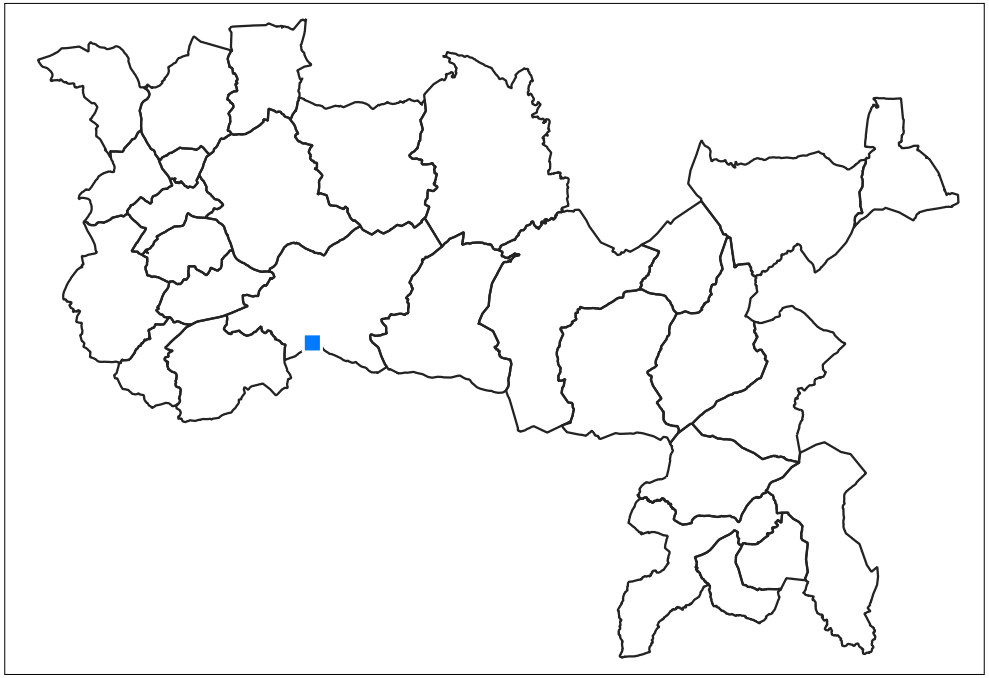

Communauté de Communes
Brenne - Val de Creuse

Commune de Le Blanc

LeBla-89

Lieu-dit : LES AGES

Parcelle(s) : BL0154

Surface du bâti :
100.42 m²

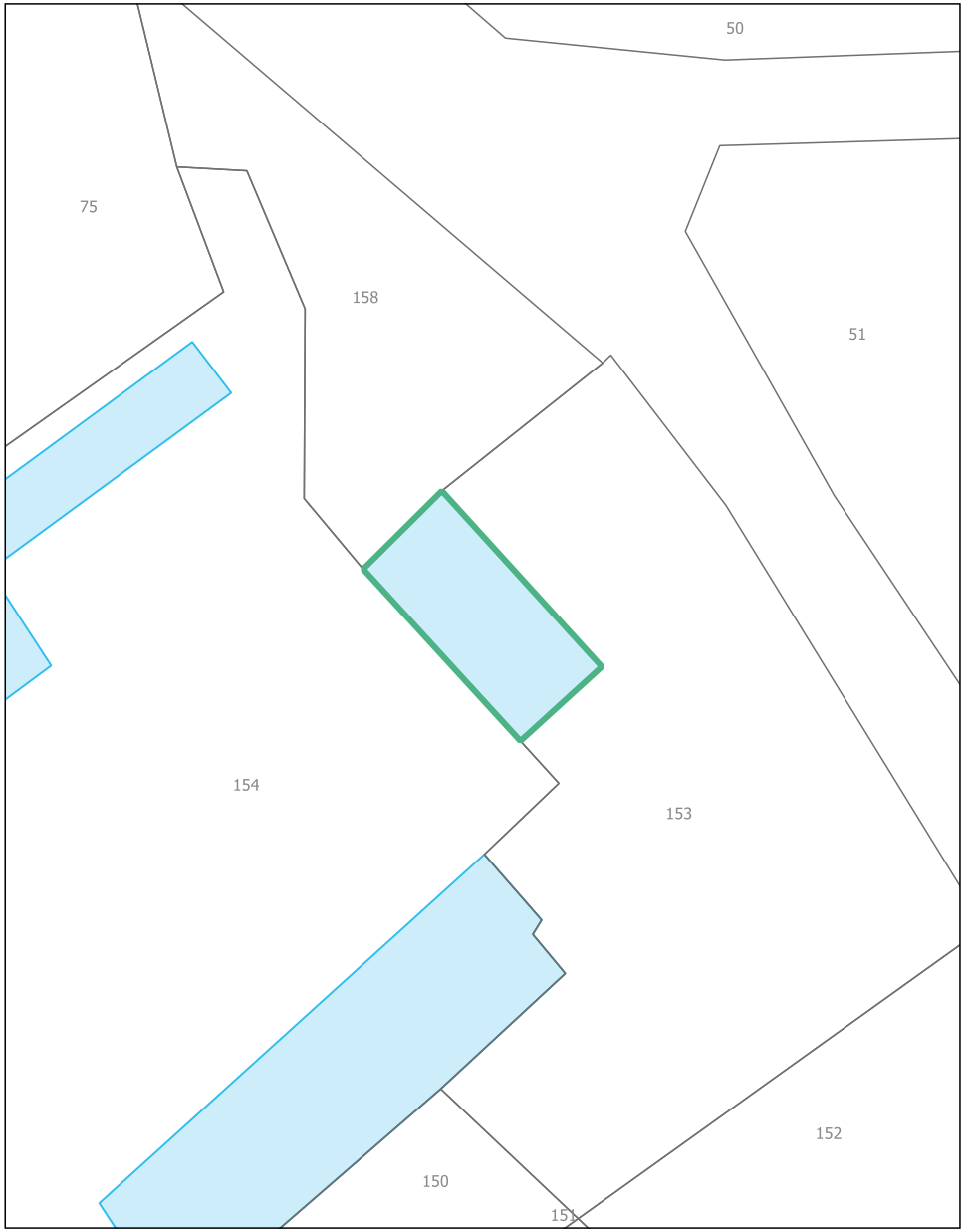

Présence de réseaux : oui

Présence d'une exploitation agricole : non

Destinations / sous-destinations autorisées :

- logement
- hébergement
- activité de service où s'effectue l'accueil d'une clientèle
- artisanat et commerces de détails
- hébergement hôtelier et touristique

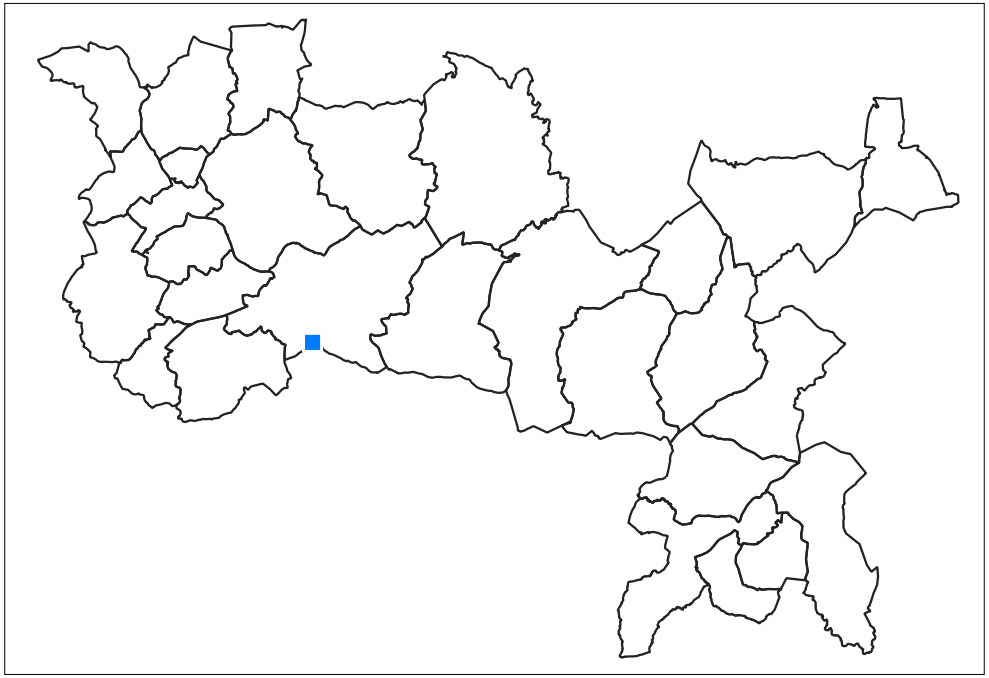

Communauté de Communes
Brenne - Val de Creuse

Commune de Le Blanc

LeBla-90

Lieu-dit : LES AGES

Parcelle(s) : BL0145

Surface du bâti :
260.49 m²

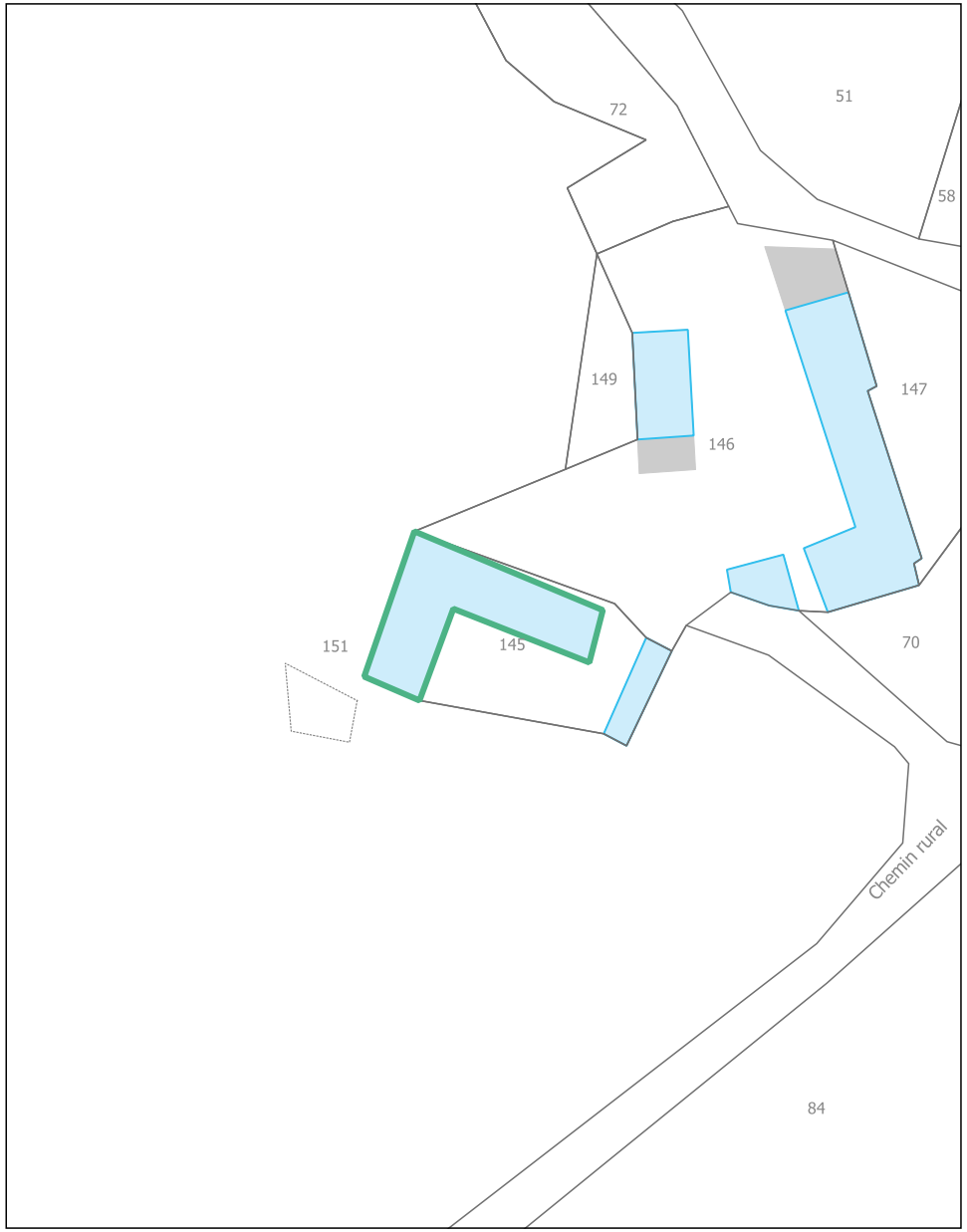

Présence de réseaux : oui

Présence d'une exploitation agricole : non

Destinations / sous-destinations autorisées :

- logement
- hébergement
- activité de service où s'effectue l'accueil d'une clientèle
- artisanat et commerces de détails
- hébergement hôtelier et touristique

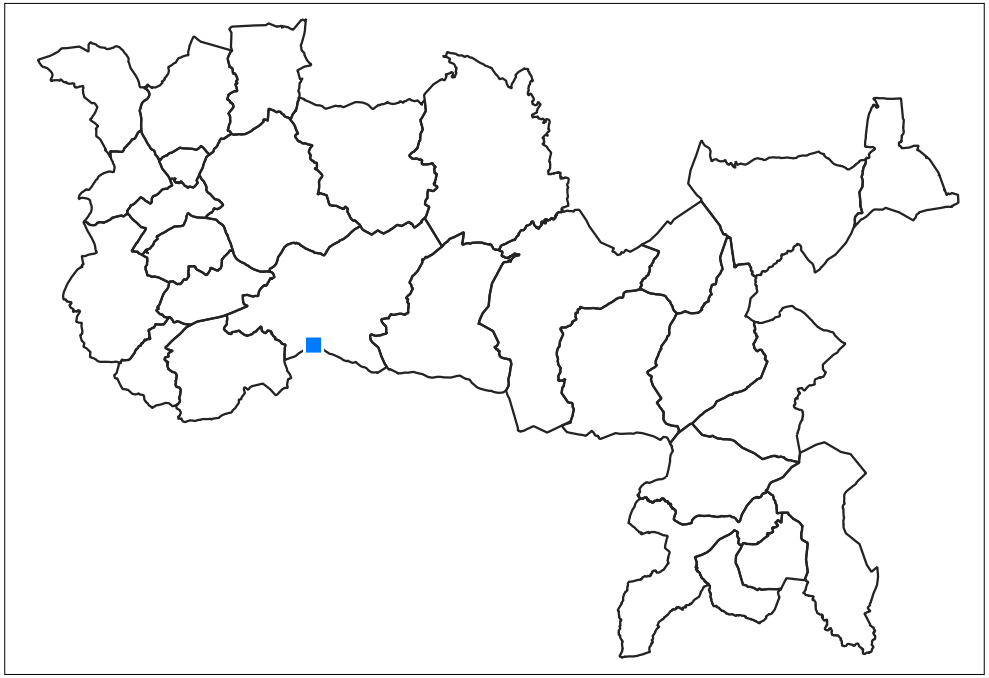

Communauté de Communes
Brenne - Val de Creuse

Commune de Le Blanc

LeBla-91

Lieu-dit : LES AGES

Parcelle(s) : BL0145

Surface du bâti :
42.9 m²

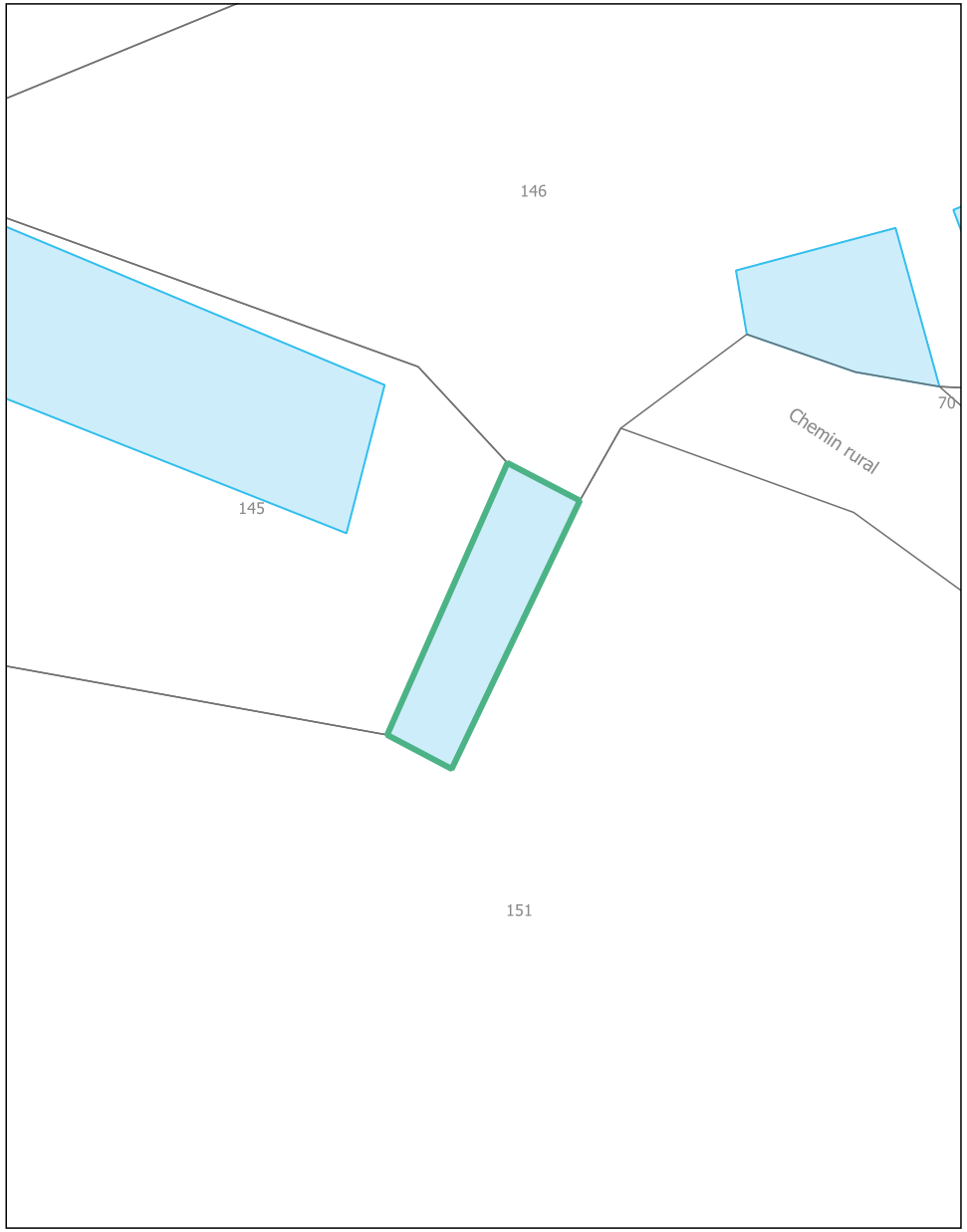

Présence de réseaux : oui

Présence d'une exploitation agricole : non

Destinations / sous-destinations autorisées :

- logement
- hébergement
- activité de service où s'effectue l'accueil d'une clientèle
- artisanat et commerces de détails
- hébergement hôtelier et touristique

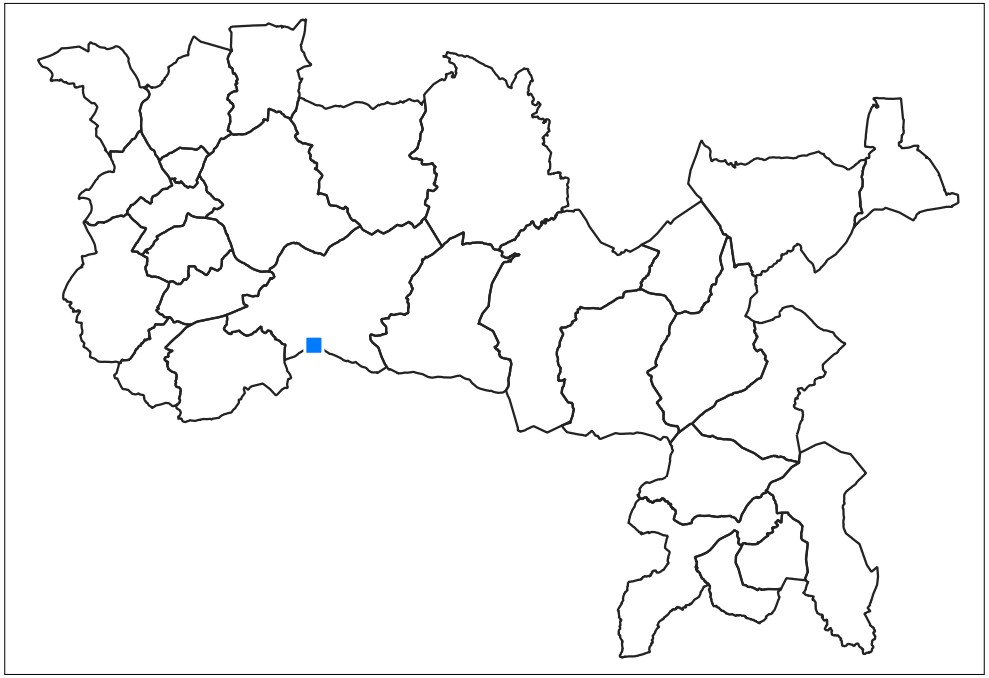

Communauté de Communes
Brenne - Val de Creuse

Commune de Le Blanc

LeBla-92

Lieu-dit : LES AGES

Parcelle(s) : BL0146

Surface du bâti :
311.8 m²

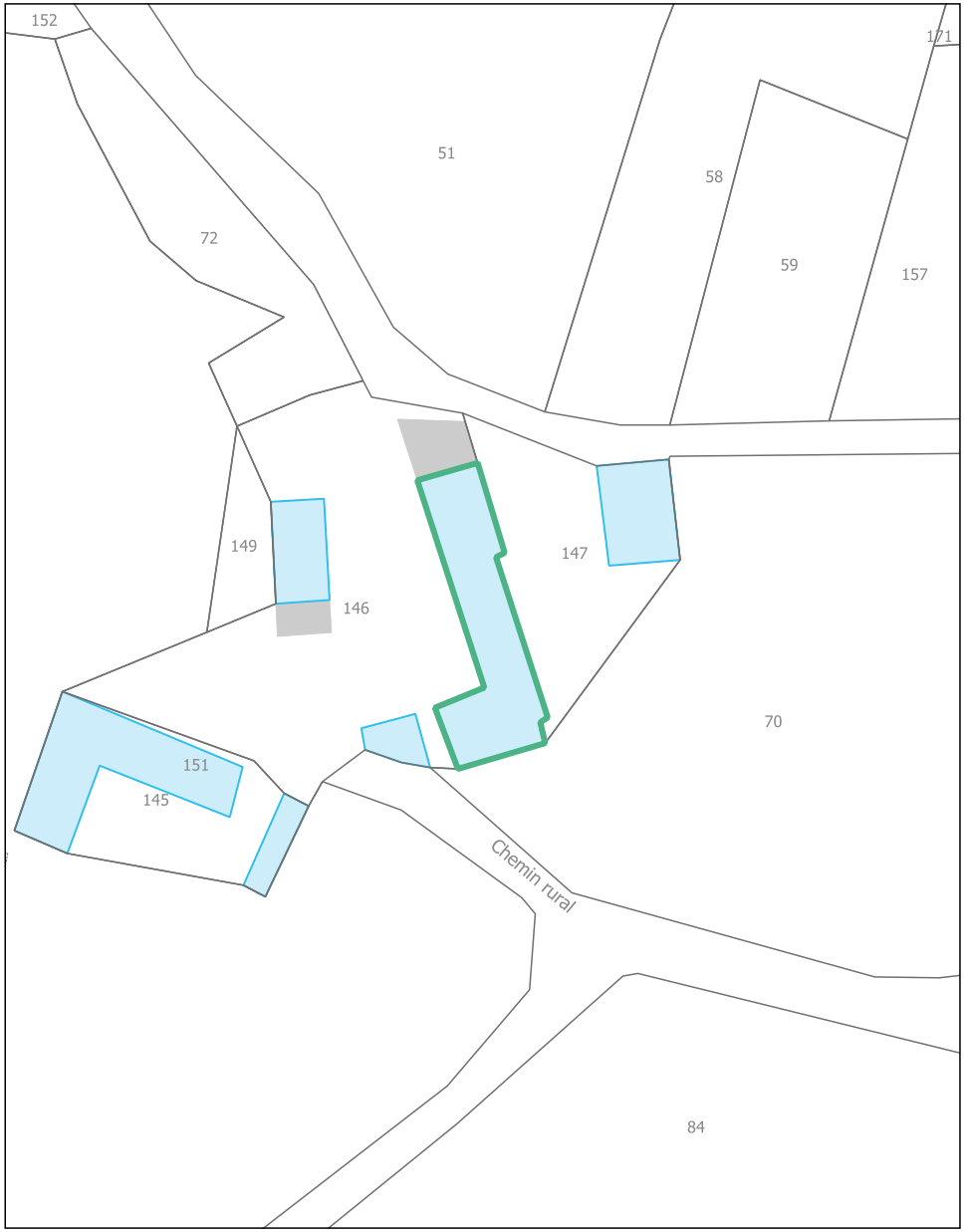

Présence de réseaux : oui

Présence d'une exploitation agricole : non

Destinations / sous-destinations autorisées :

- logement
- hébergement
- activité de service où s'effectue l'accueil d'une clientèle
- artisanat et commerces de détails
- hébergement hôtelier et touristique

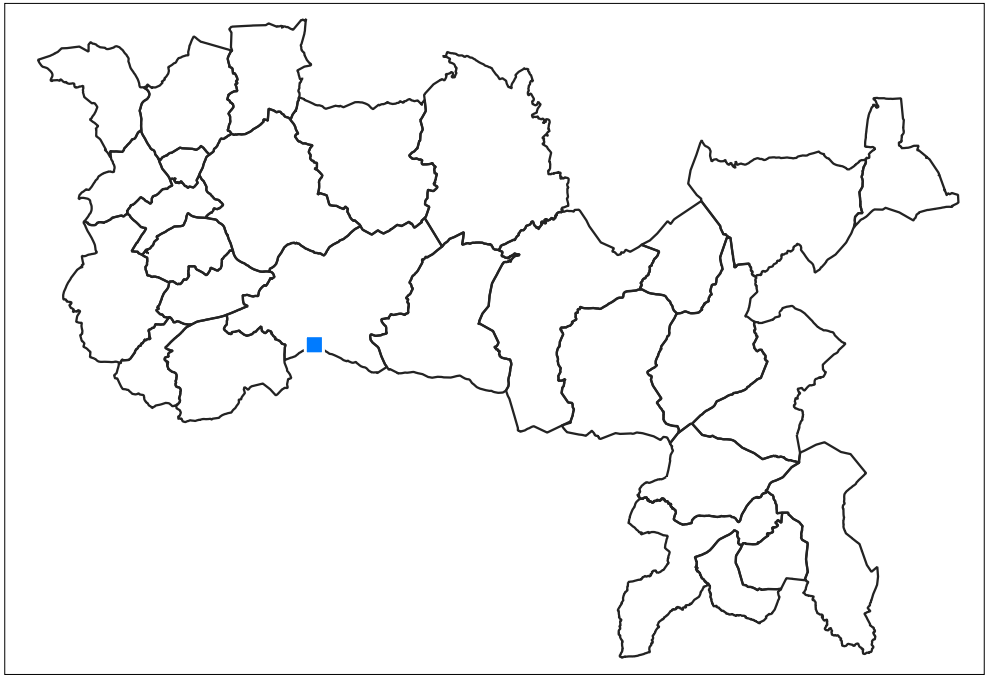

Communauté de Communes
Brenne - Val de Creuse

Commune de Le Blanc

LeBla-93

Lieu-dit : LES AGES

Parcelle(s) : BL0146

Surface du bâti :
37.87 m²

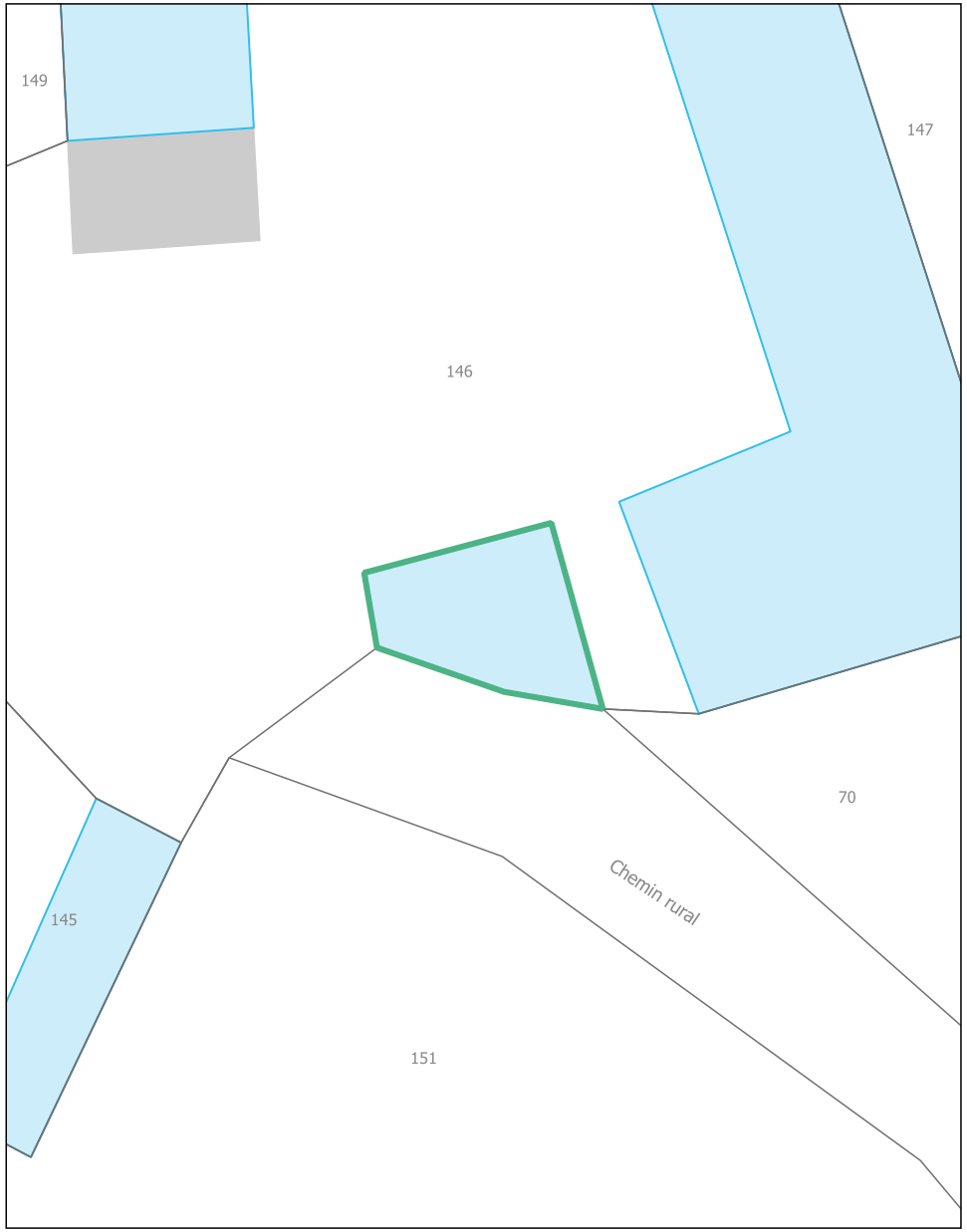

Présence de réseaux : oui

Présence d'une exploitation agricole : non

Destinations / sous-destinations autorisées :

- logement
- hébergement
- activité de service où s'effectue l'accueil d'une clientèle
- artisanat et commerces de détails
- hébergement hôtelier et touristique

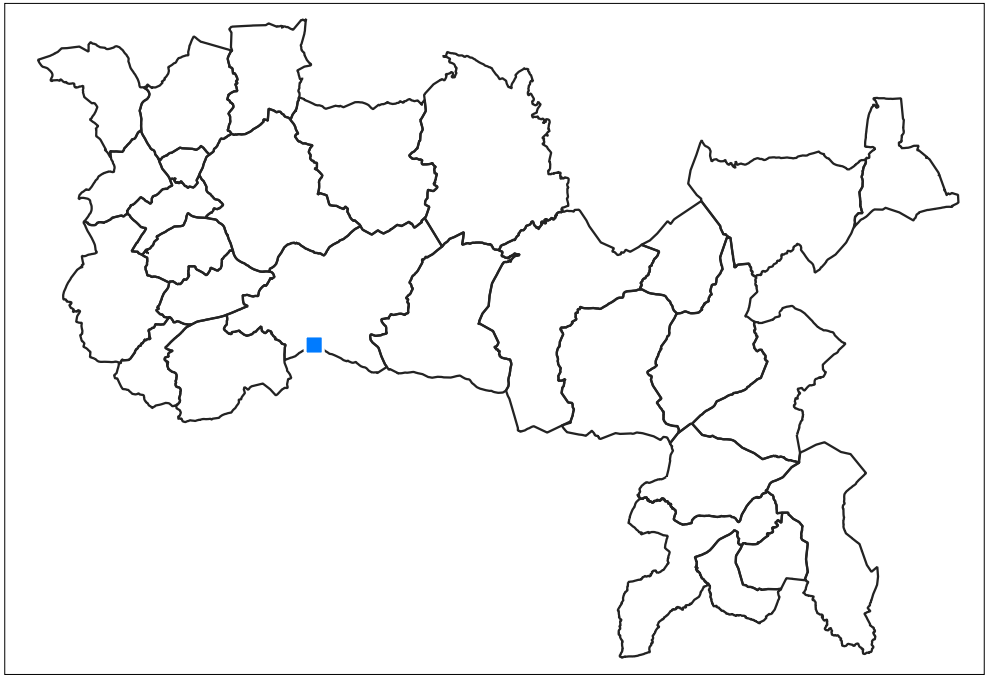

Communauté de Communes
Brenne - Val de Creuse

Commune de Le Blanc

LeBla-94

Lieu-dit : LES AGES

Parcelle(s) : BL0146

Surface du bâti :
89.12 m²

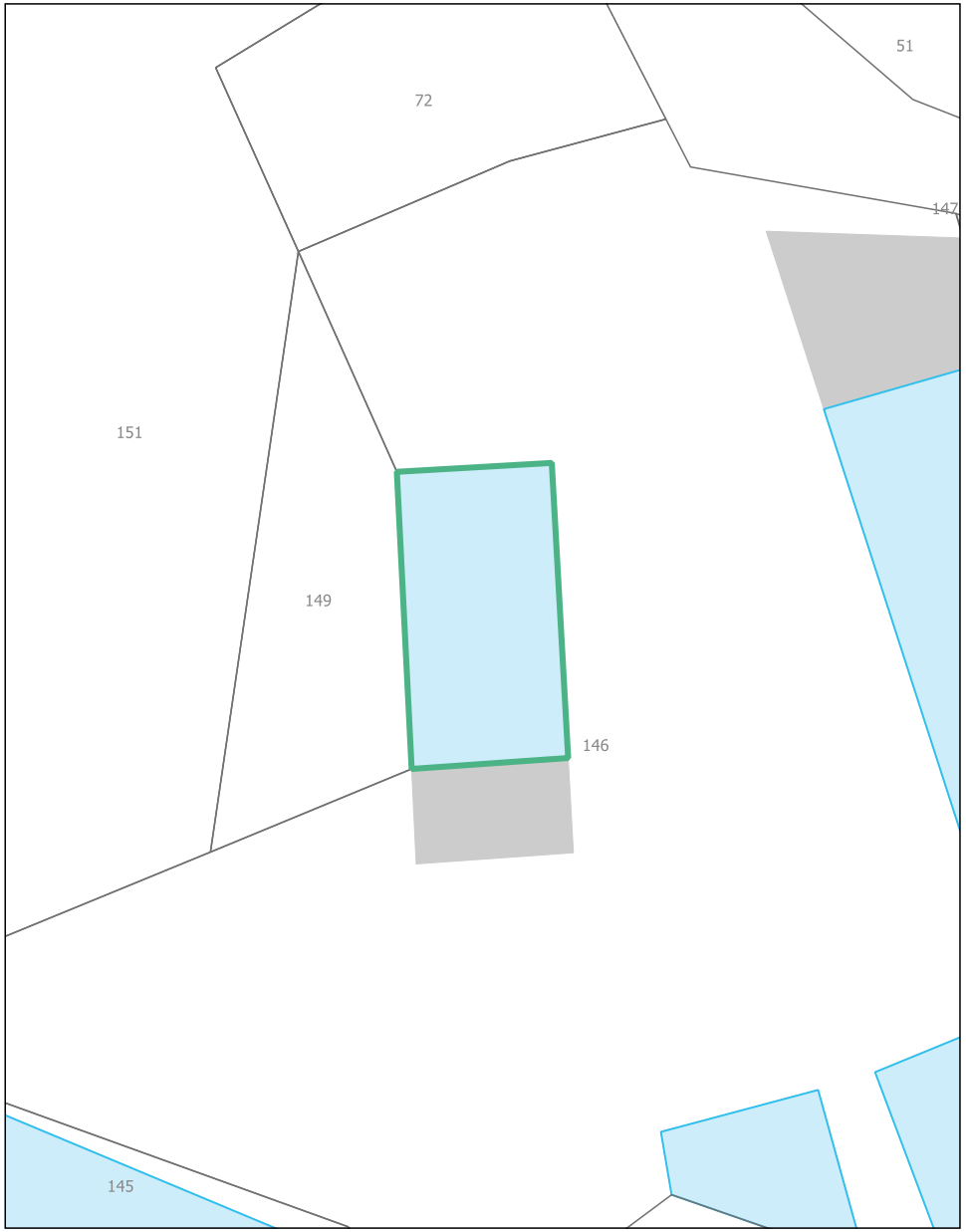

Présence de réseaux : oui

Présence d'une exploitation agricole : non

Destinations / sous-destinations autorisées :

- logement
- hébergement
- activité de service où s'effectue l'accueil d'une clientèle
- artisanat et commerces de détails
- hébergement hôtelier et touristique

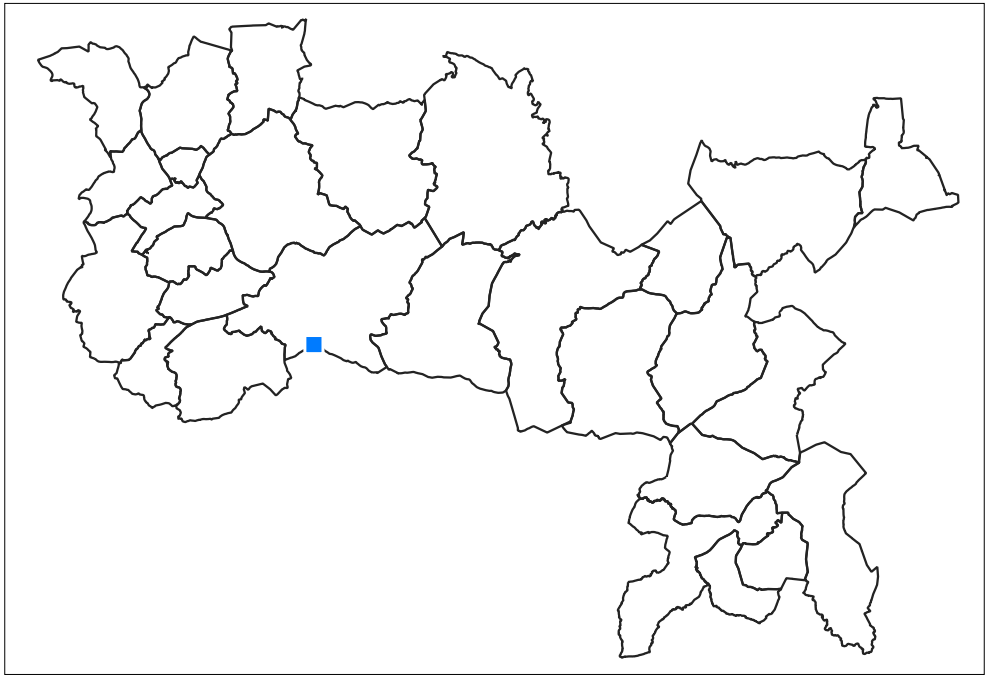

Communauté de Communes
Brenne - Val de Creuse

Commune de Le Blanc

LeBla-95

Lieu-dit : LES AGES

Parcelle(s) : BL0147

Surface du bâti :
118.53 m²

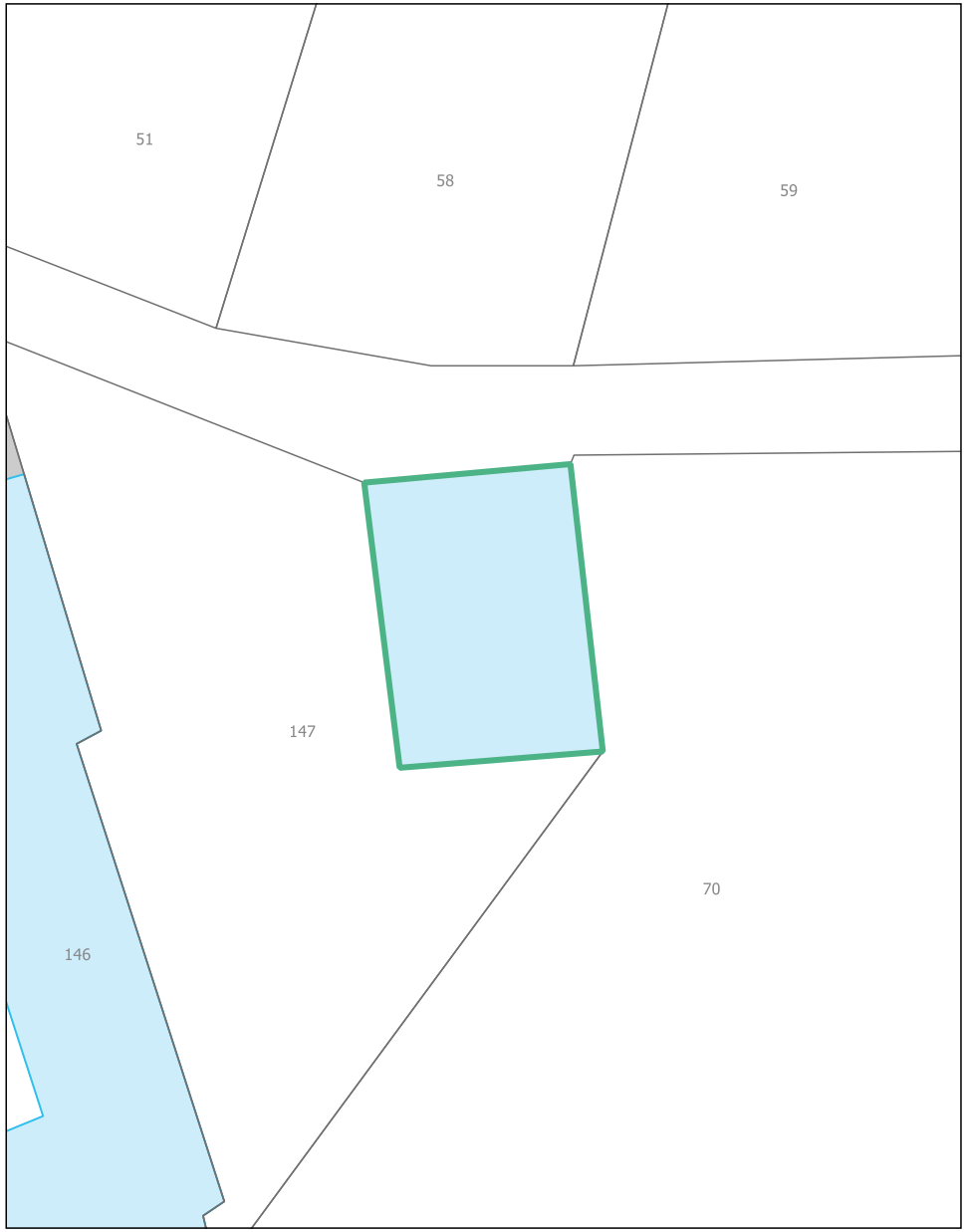

Présence de réseaux : oui

Présence d'une exploitation agricole : non

Destinations / sous-destinations autorisées :

- logement
- hébergement
- activité de service où s'effectue l'accueil d'une clientèle
- artisanat et commerces de détails
- hébergement hôtelier et touristique

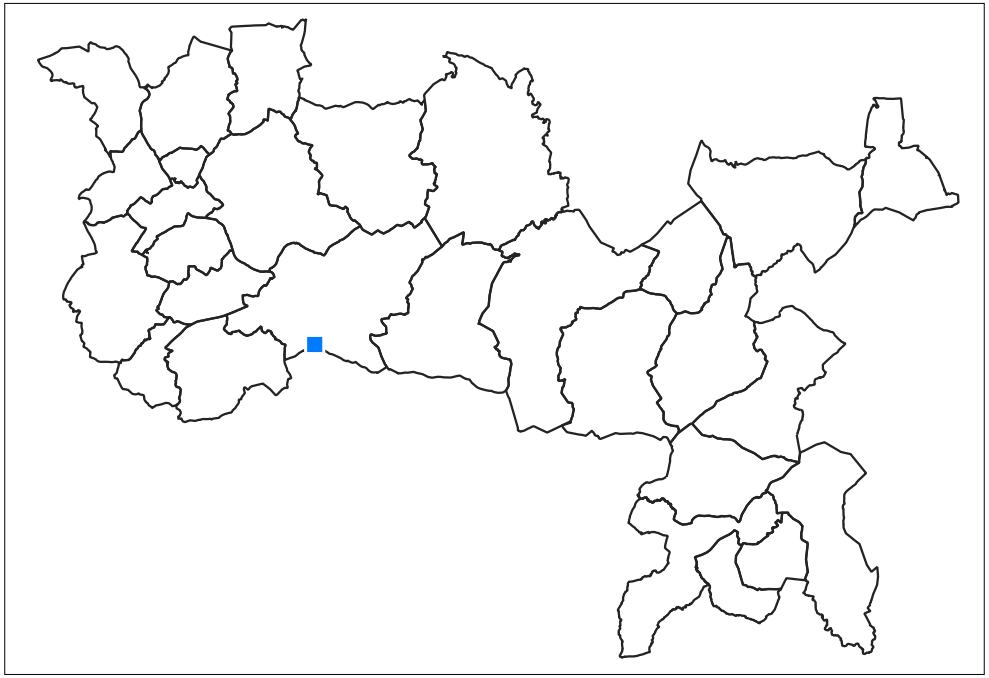

Communauté de Communes
Brenne - Val de Creuse

Commune de Le Blanc

LeBla-96

Lieu-dit : LES AGES

Parcelle(s) : BL0081

Surface du bâti :
321.51 m²

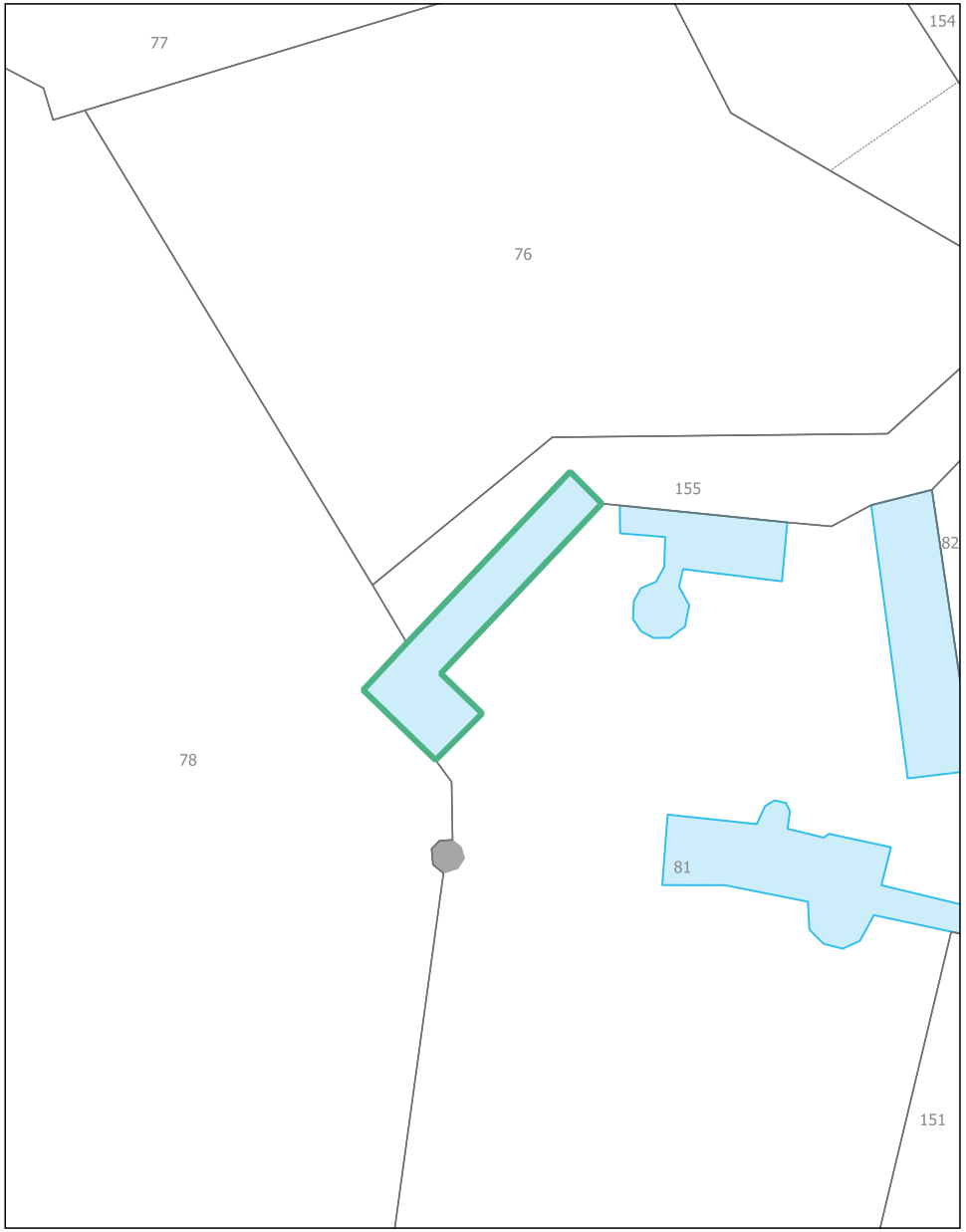

Présence de réseaux : oui

Présence d'une exploitation agricole : non

Destinations / sous-destinations autorisées :

- logement
- hébergement
- activité de service où s'effectue l'accueil d'une clientèle
- artisanat et commerces de détails
- hébergement hôtelier et touristique

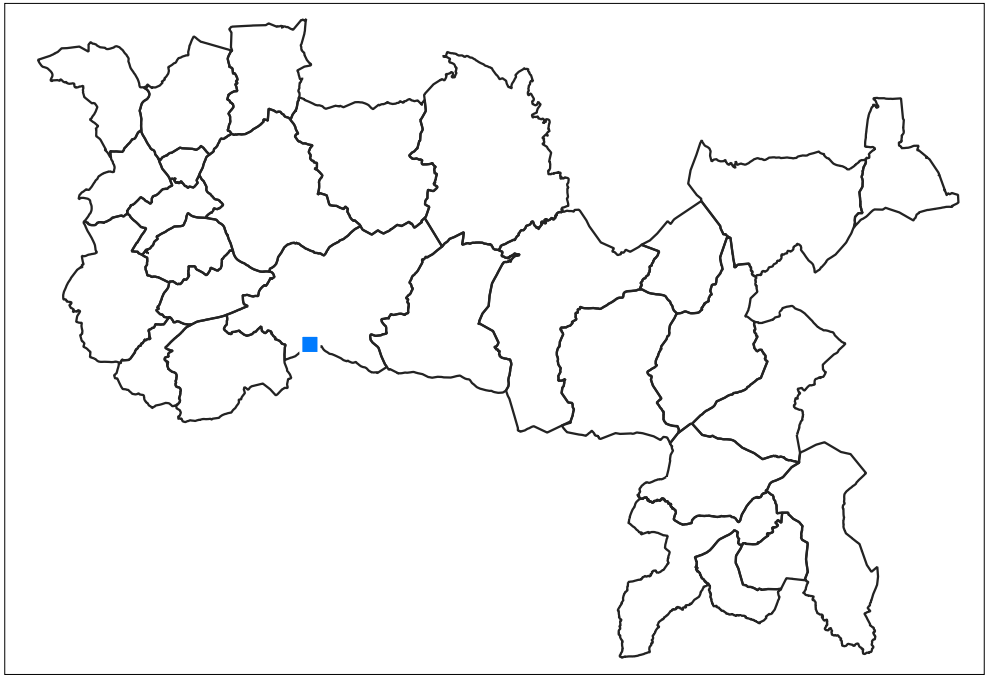

Communauté de Communes
Brenne - Val de Creuse

Commune de Le Blanc

LeBla-97

Lieu-dit : LES AGES

Parcelle(s) : BL0081

Surface du bâti :
204.61 m²

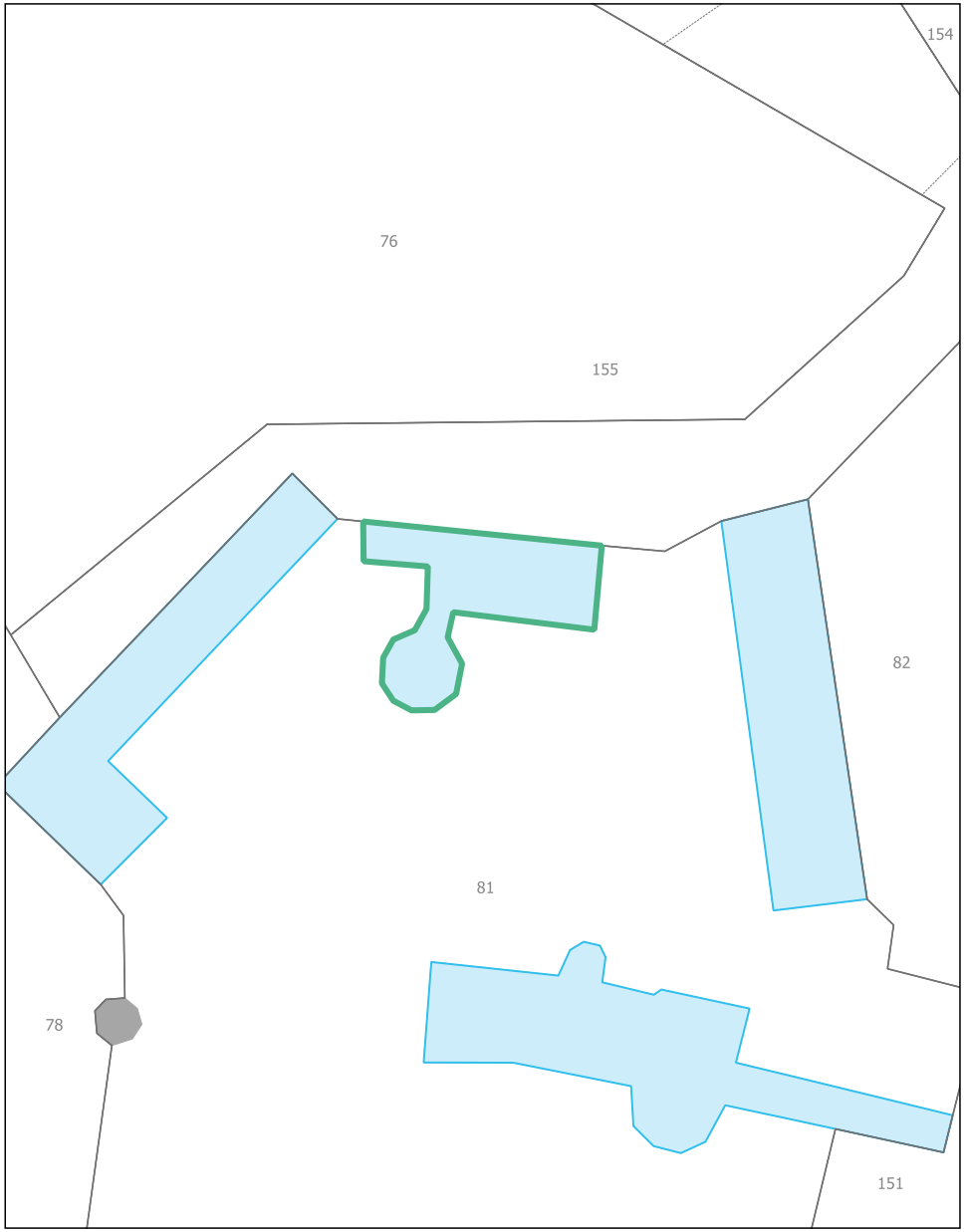

Présence de réseaux : oui

Présence d'une exploitation agricole : non

Destinations / sous-destinations autorisées :

- logement
- hébergement
- artisanat et commerces de détails
- hébergement hôtelier et touristique
- activité de service où s'effectue l'accueil d'une clientèle

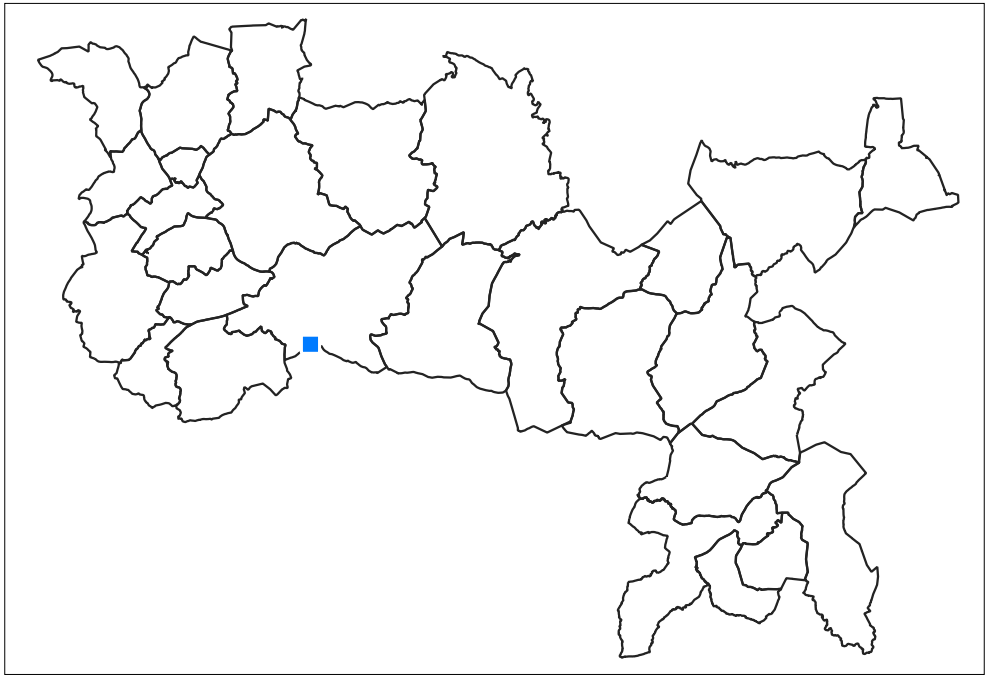

Communauté de Communes
Brenne - Val de Creuse

Commune de Le Blanc

LeBla-98

Lieu-dit : LES AGES

Parcelle(s) : BL0081

Surface du bâti :
333.09 m²

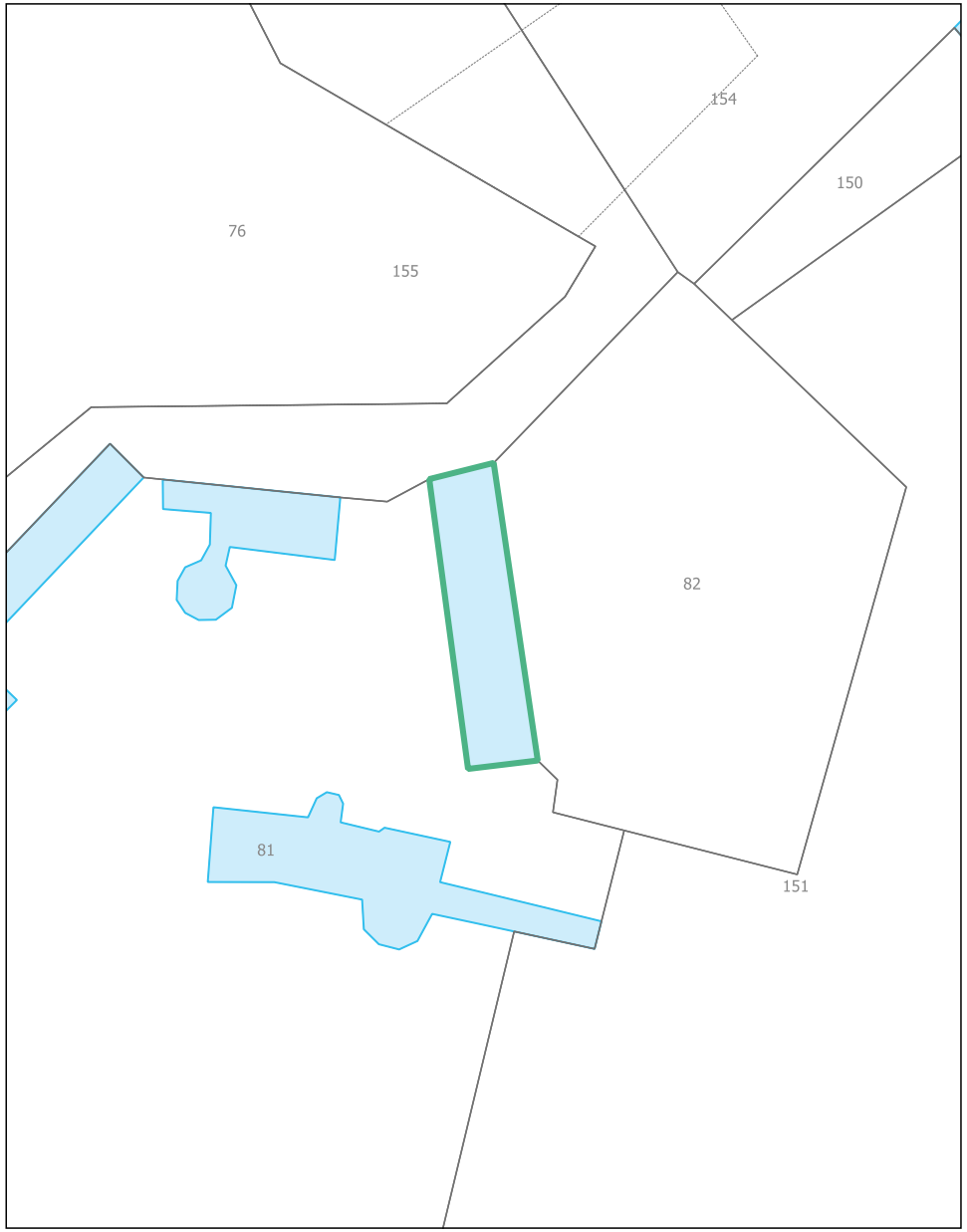

Présence de réseaux : oui

Présence d'une exploitation agricole : non

Destinations / sous-destinations autorisées :

- logement
- hébergement
- activité de service où s'effectue l'accueil d'une clientèle
- artisanat et commerces de détails
- hébergement hôtelier et touristique

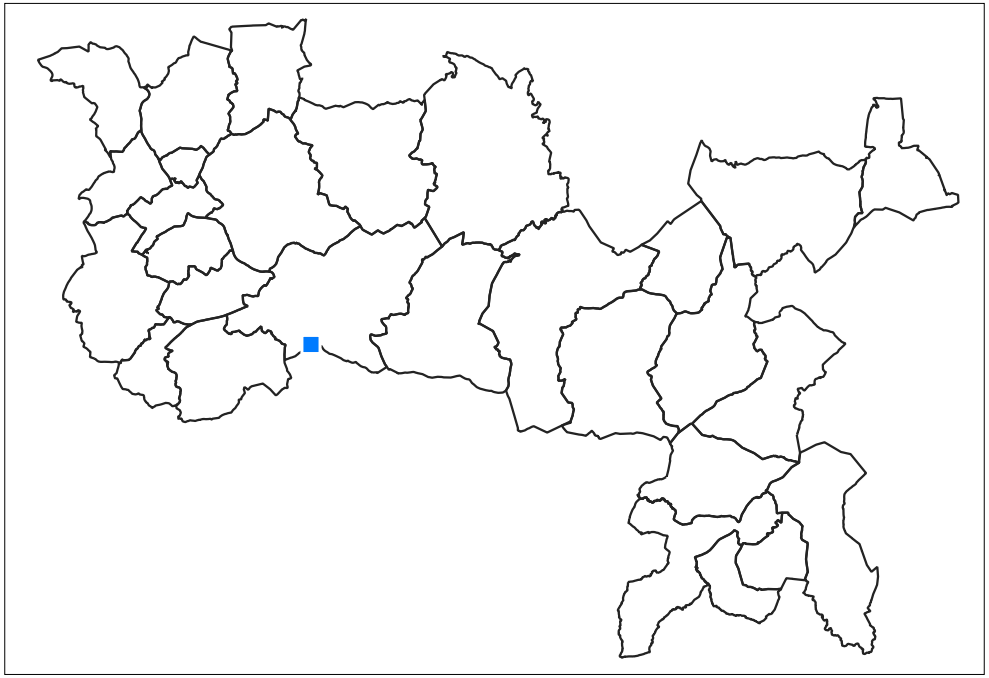

Communauté de Communes
Brenne - Val de Creuse

Commune de Le Blanc

LeBla-99

Lieu-dit : LES AGES

Parcelle(s) : BL0081

Surface du bâti :
410.05 m²

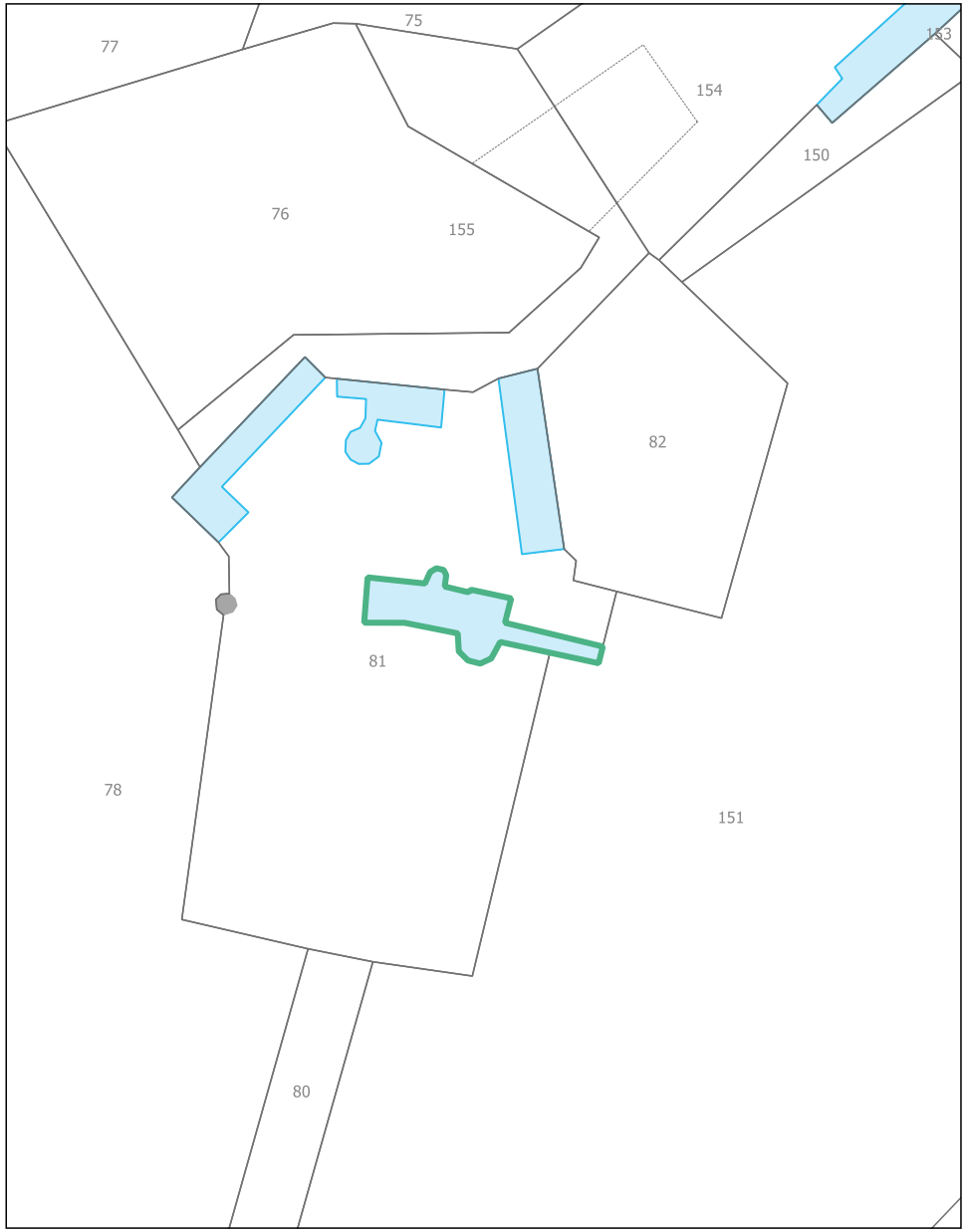

Présence de réseaux : oui

Présence d'une exploitation agricole : non

Destinations / sous-destinations autorisées :

- logement
- hébergement
- activité de service où s'effectue l'accueil d'une clientèle
- artisanat et commerces de détails
- hébergement hôtelier et touristique

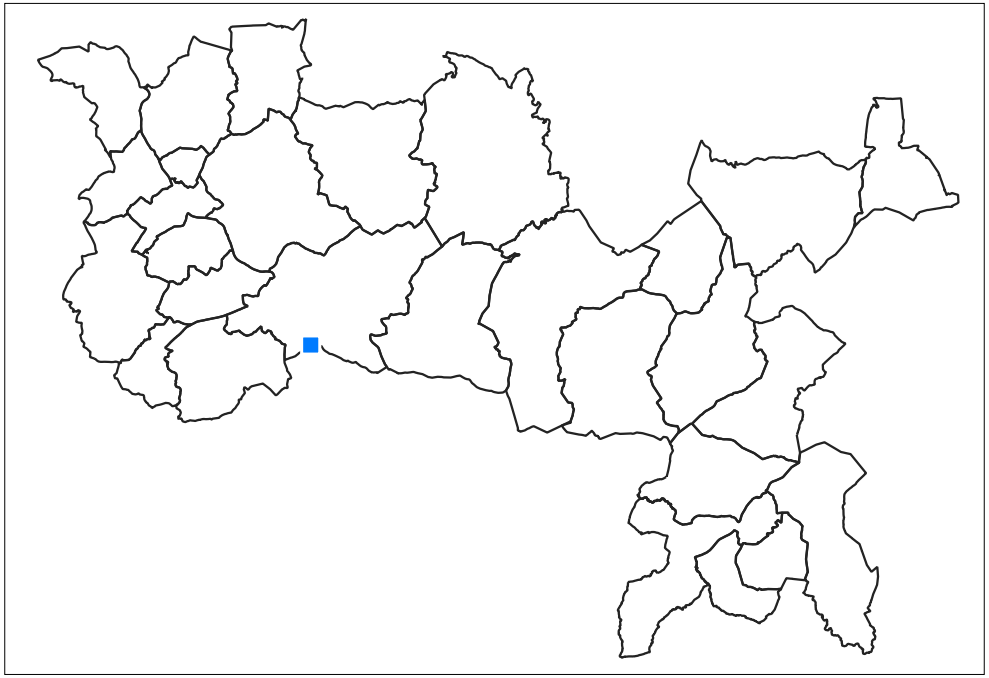

Communauté de Communes
Brenne - Val de Creuse

Commune de Lurais

Lura-01

Lieu-dit : LES BASSES GRANGES

Parcelle(s) : 0A0155

Surface du bâti :
47.97 m²

Présence de réseaux : oui

Présence d'une exploitation agricole : non

Destinations / sous-destinations autorisées :

- logement
- hébergement
- activité de service où s'effectue l'accueil d'une clientèle
- artisanat et commerces de détails
- hébergement hôtelier et touristique

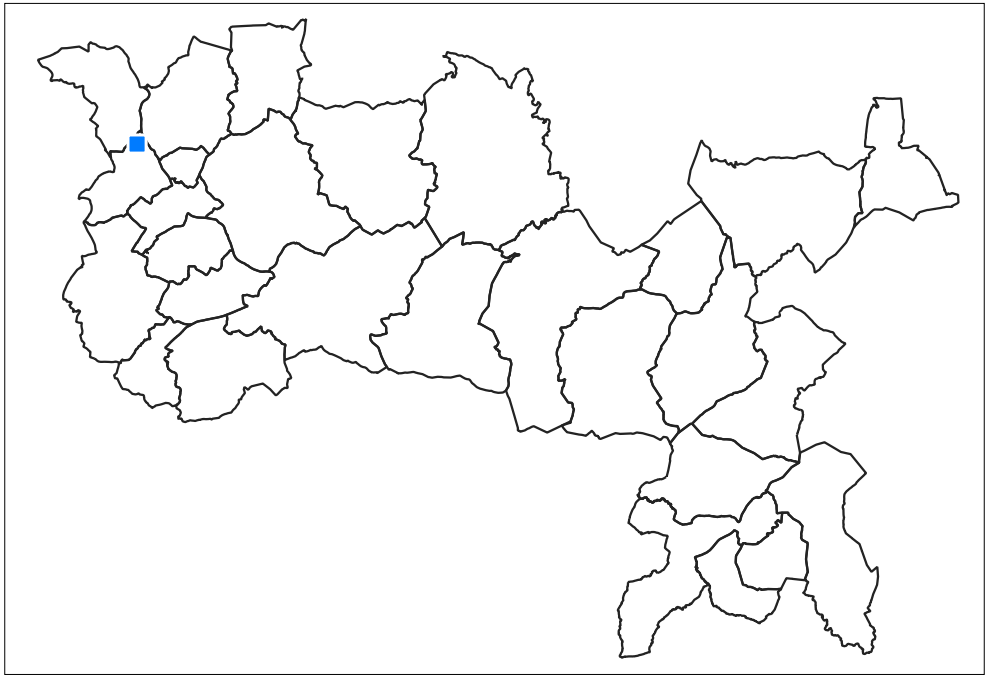

Communauté de Communes
Brenne - Val de Creuse

Commune de Lurais

Lura-02

Lieu-dit : LES BASSES GRANGES

Parcelle(s) : 0A0155

Surface du bâti :
55.93 m²

Présence de réseaux : oui

Présence d'une exploitation agricole : non

Destinations / sous-destinations autorisées :

- logement
- hébergement
- activité de service où s'effectue l'accueil d'une clientèle
- artisanat et commerces de détails
- hébergement hôtelier et touristique

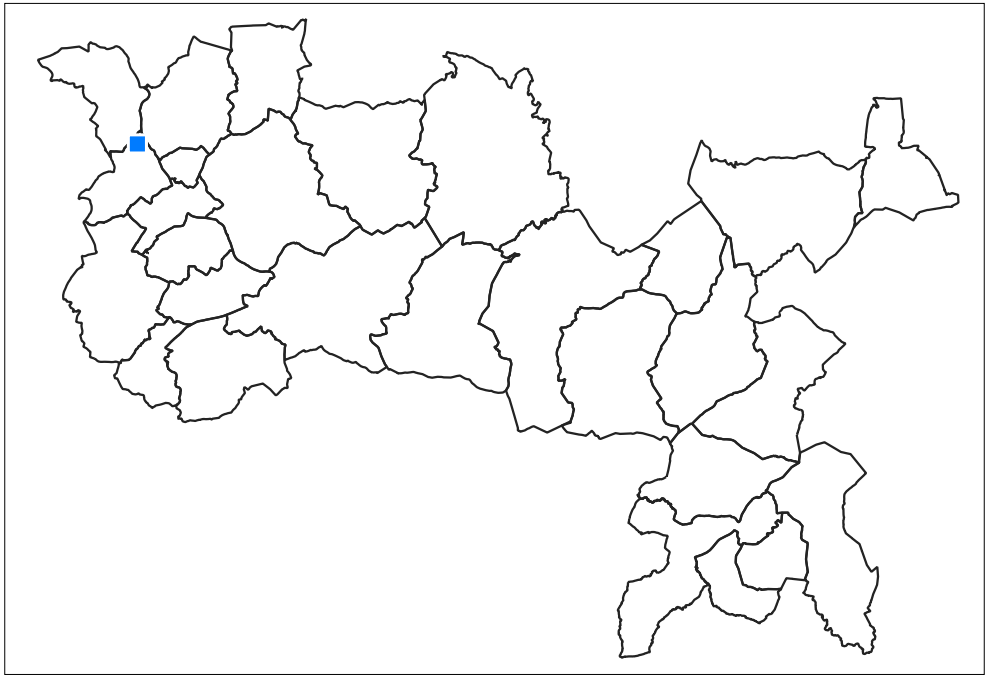

Communauté de Communes
Brenne - Val de Creuse

Commune de Lurais

Lura-03

Lieu-dit : LES BASSES GRANGES

Parcelle(s) : 0A0080

Surface du bâti :
226.38 m²

Présence de réseaux : oui

Présence d'une exploitation agricole : non

Destinations / sous-destinations autorisées :

- logement
- hébergement
- activité de service où s'effectue l'accueil d'une clientèle
- artisanat et commerces de détails
- hébergement hôtelier et touristique

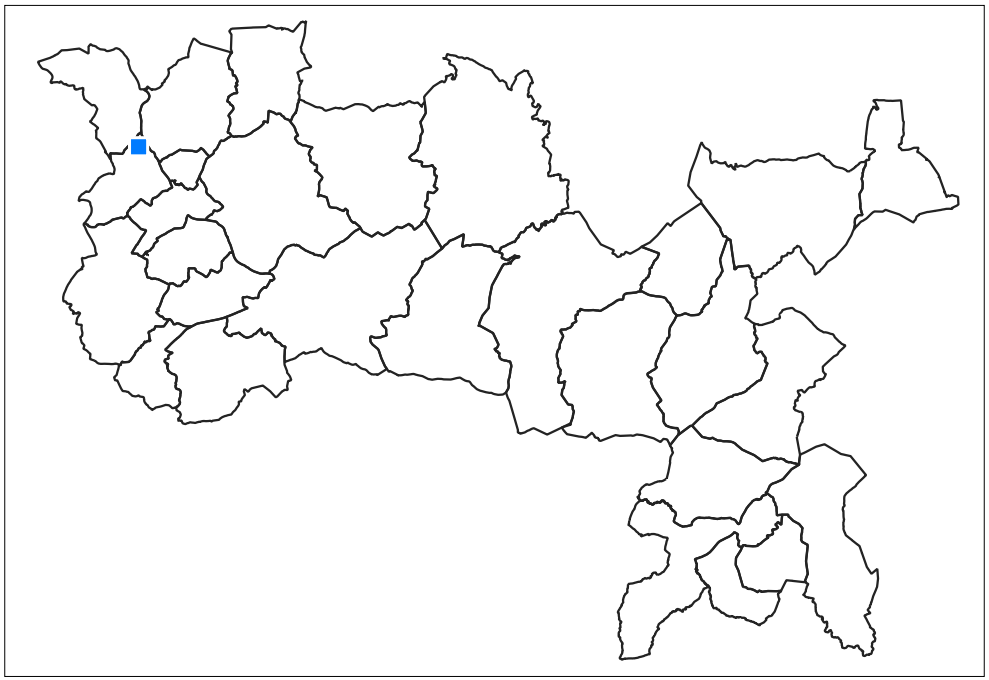

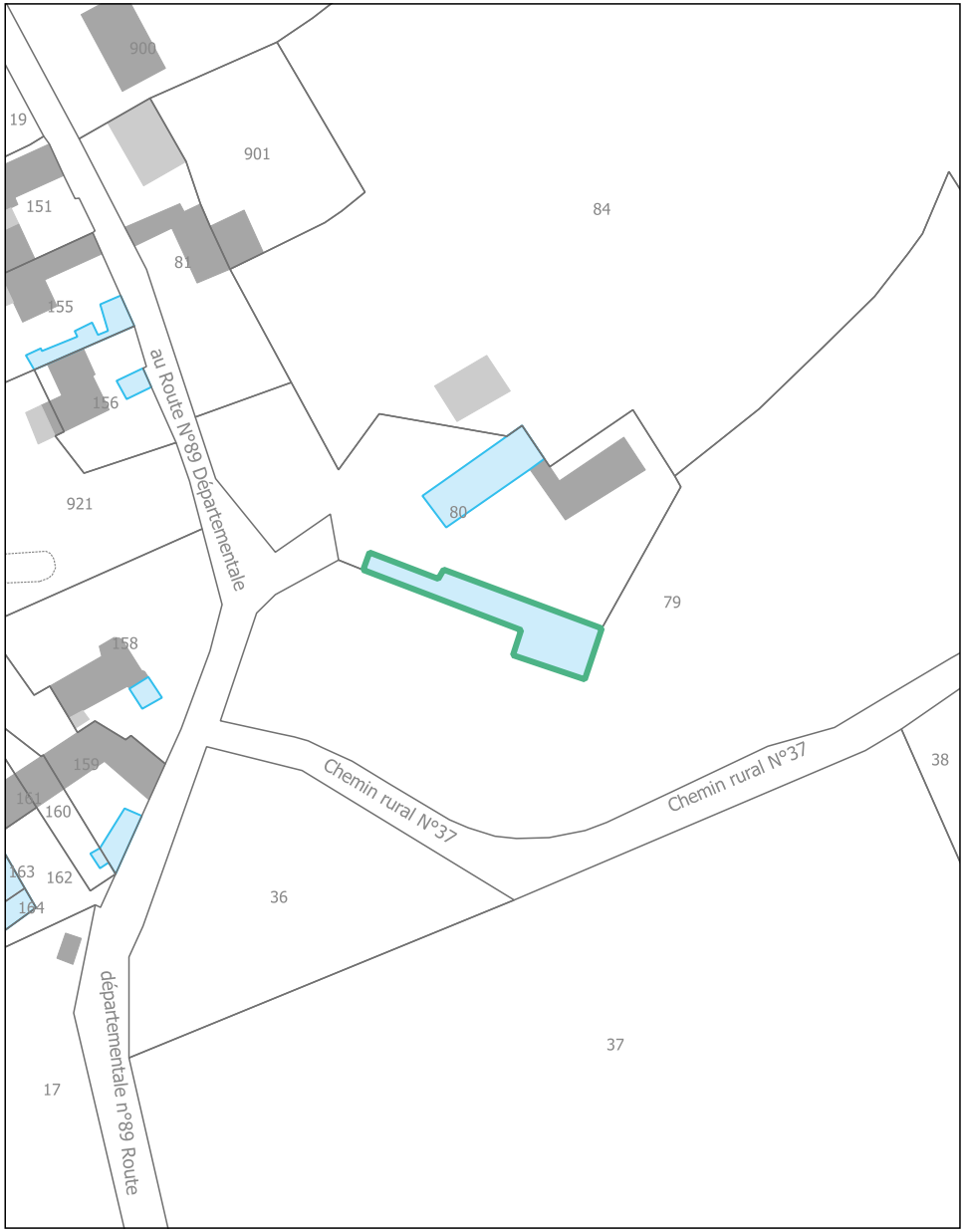

Communauté de Communes
Brenne - Val de Creuse

Commune de Lurais

Lura-04

Lieu-dit : LES BASSES GRANGES

Parcelle(s) : 0A0080

Surface du bâti :
131.6 m²

Présence de réseaux : oui

Présence d'une exploitation agricole : non

Destinations / sous-destinations autorisées :

- logement
- hébergement
- activité de service où s'effectue l'accueil d'une clientèle
- artisanat et commerces de détails
- hébergement hôtelier et touristique

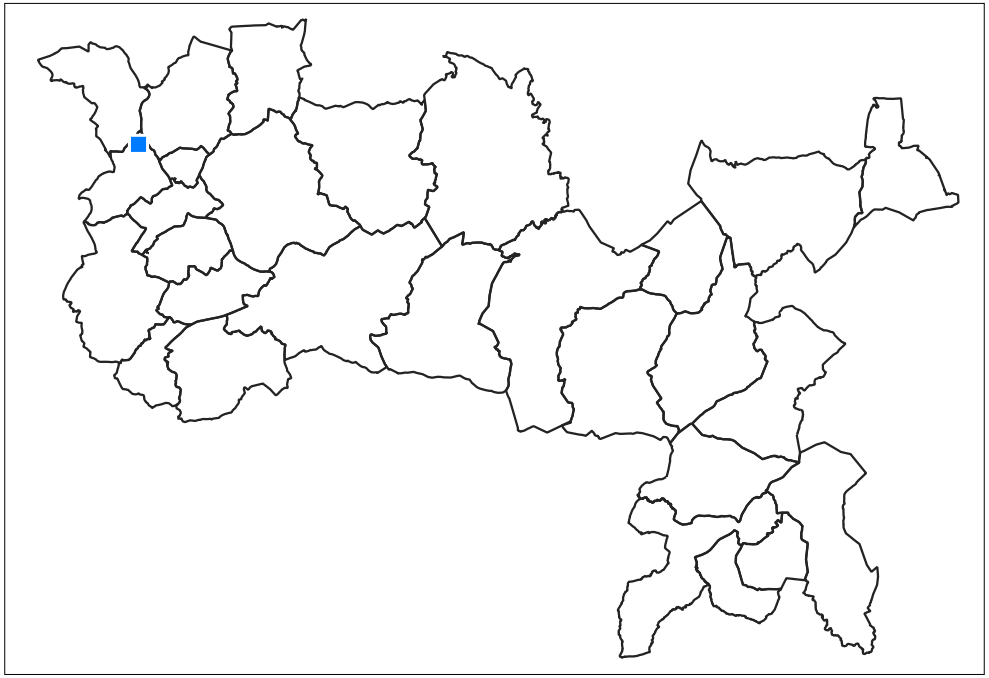

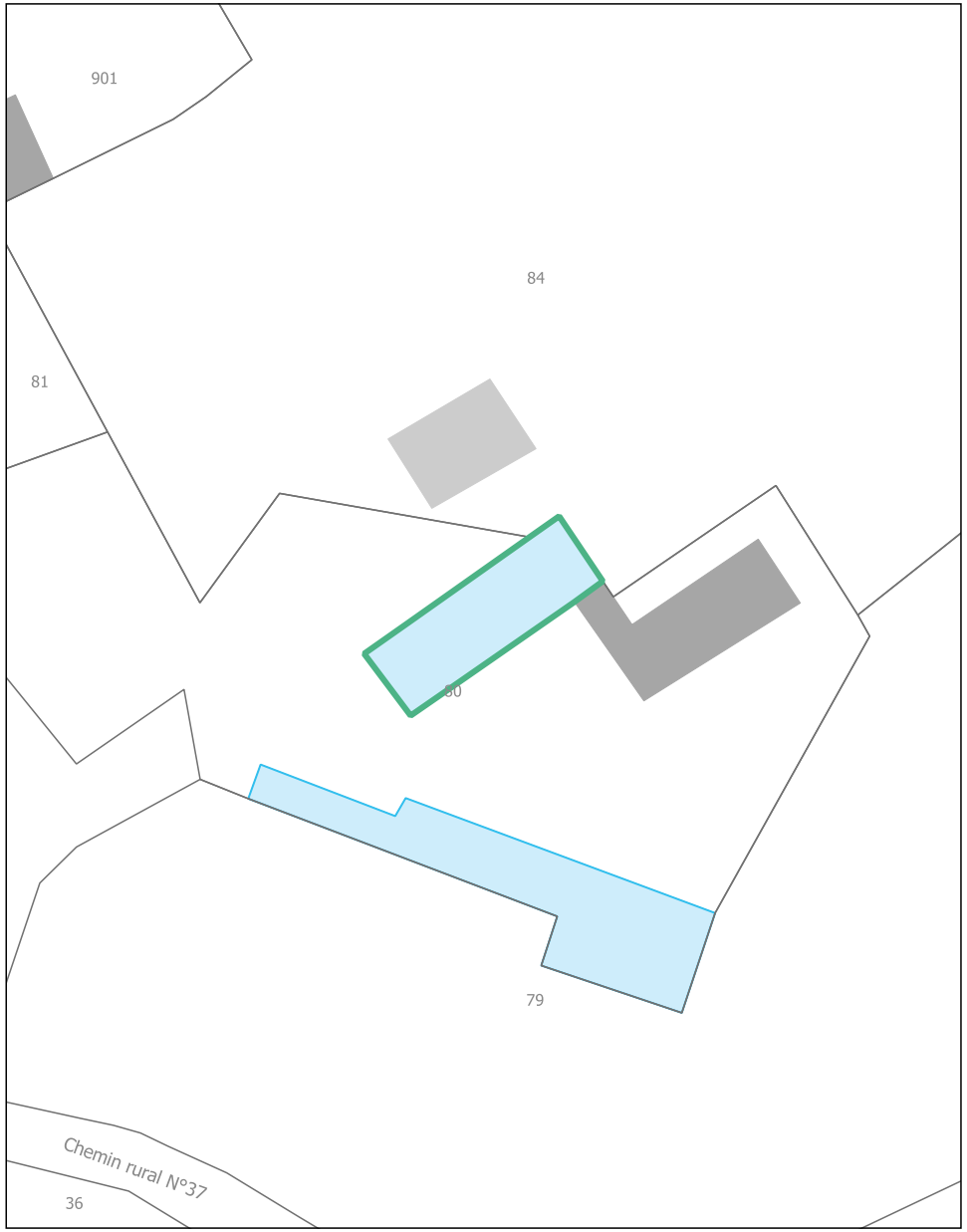

Communauté de Communes
Brenne - Val de Creuse

Commune de Lurais

Lura-05

Lieu-dit : LES BASSES GRANGES

Parcelle(s) : 0A0921

Surface du bâti :
66.82 m²

Présence de réseaux : oui

Présence d'une exploitation agricole : non

Destinations / sous-destinations autorisées :

- logement
- hébergement
- activité de service où s'effectue l'accueil d'une clientèle
- artisanat et commerces de détails
- hébergement hôtelier et touristique

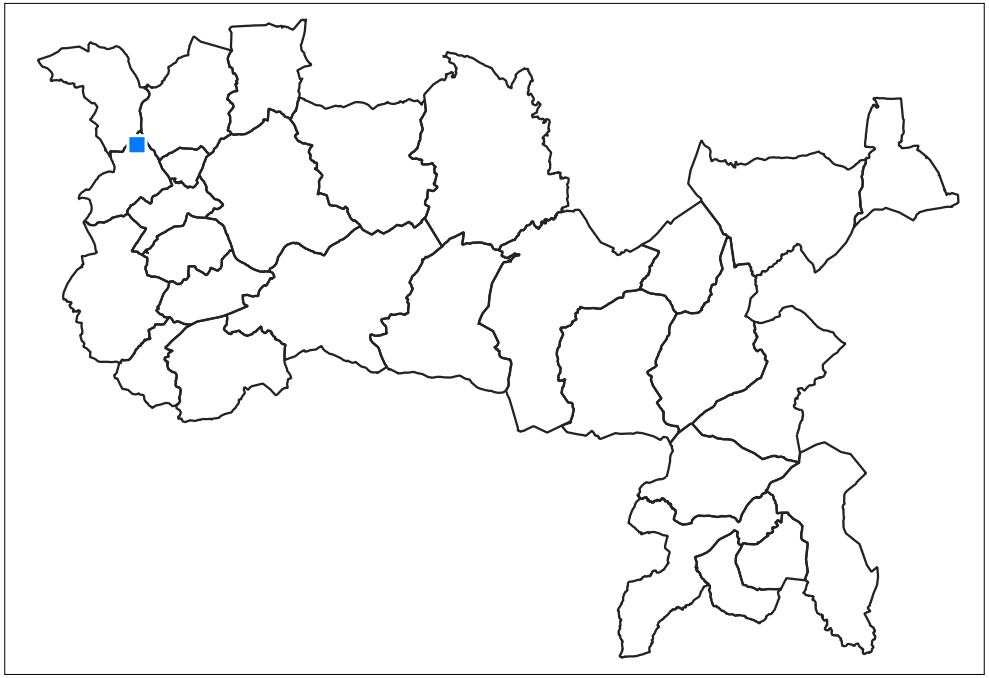

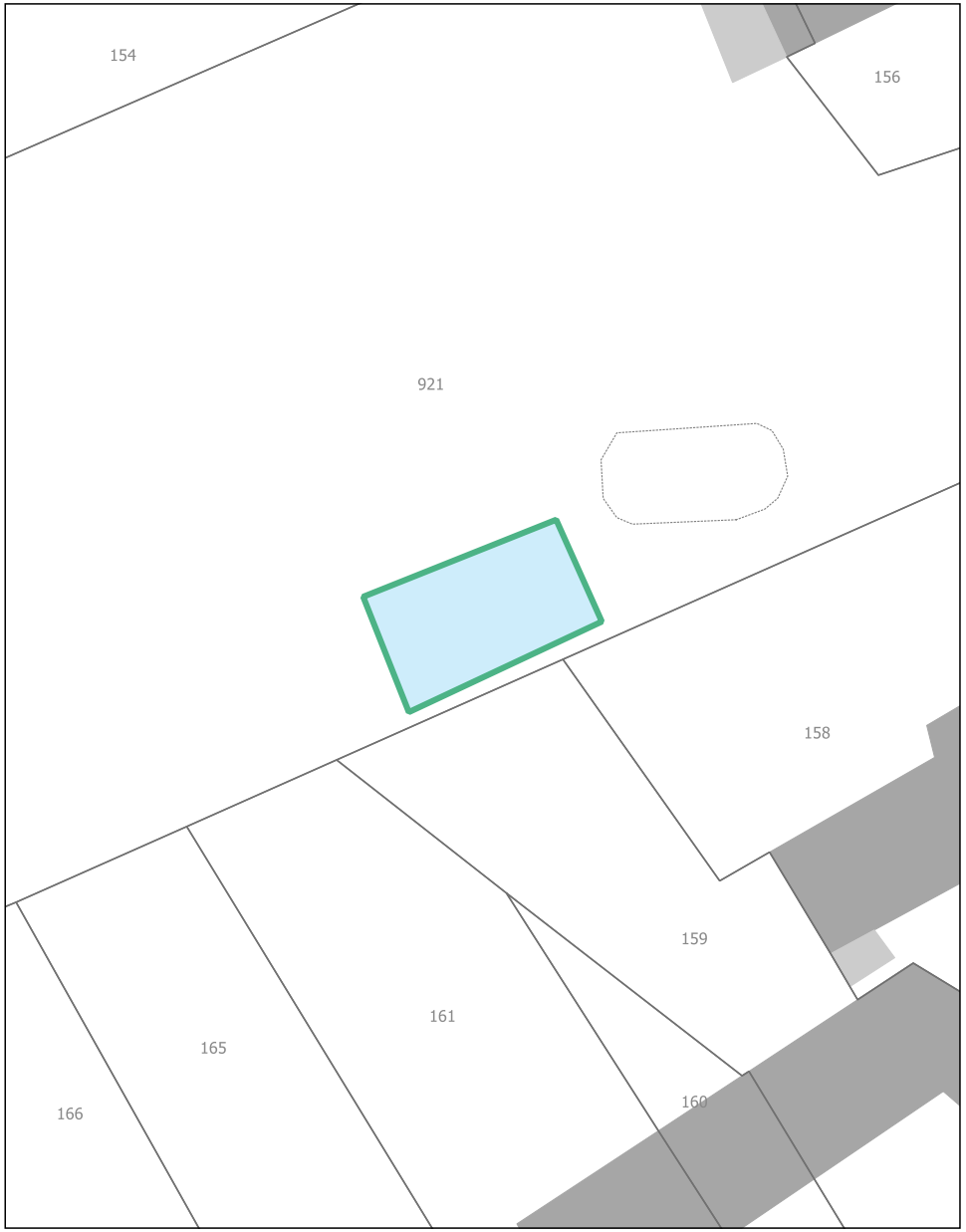

Communauté de Communes
Brenne - Val de Creuse

Commune de Lurais

Lura-06

Lieu-dit : LES BASSES GRANGES

Parcelle(s) : 0A0156

Surface du bâti :
16.05 m²

Présence de réseaux : oui

Présence d'une exploitation agricole : non

Destinations / sous-destinations autorisées :

- logement
- hébergement
- artisanat et commerces de détails
- hébergement hôtelier et touristique
- activité de service où s'effectue l'accueil d'une clientèle

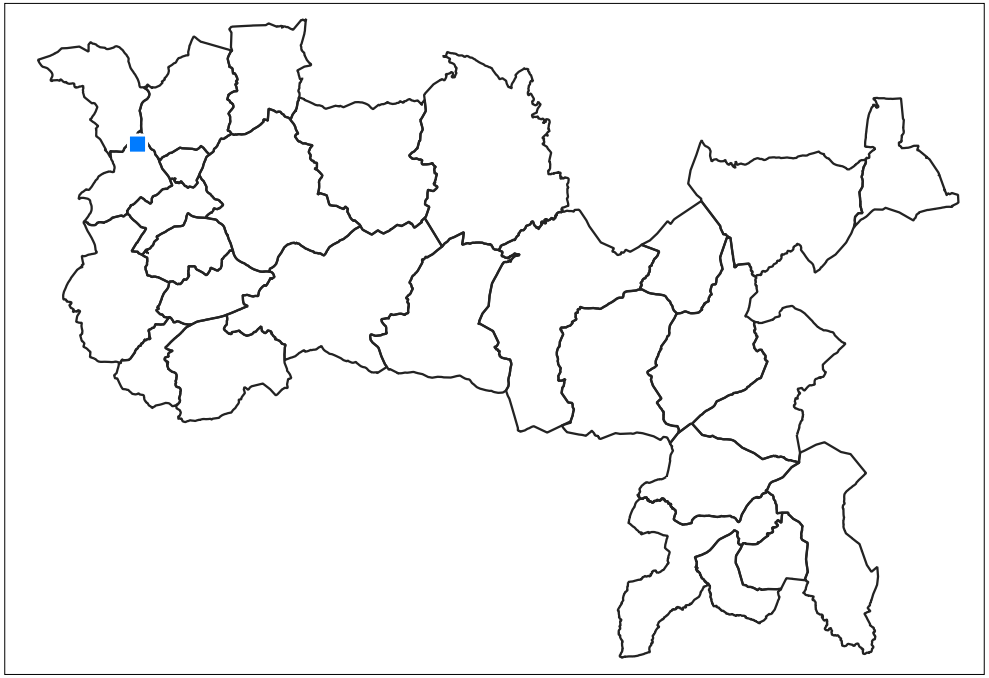

Communauté de Communes
Brenne - Val de Creuse

Commune de Lurais

Lura-07

Lieu-dit : LES BASSES GRANGES

Parcelle(s) : 0A0158

Surface du bâti :
14.87 m²

Présence de réseaux : oui

Présence d'une exploitation agricole : non

Destinations / sous-destinations autorisées :

- logement
- hébergement
- activité de service où s'effectue l'accueil d'une clientèle
- artisanat et commerces de détails
- hébergement hôtelier et touristique

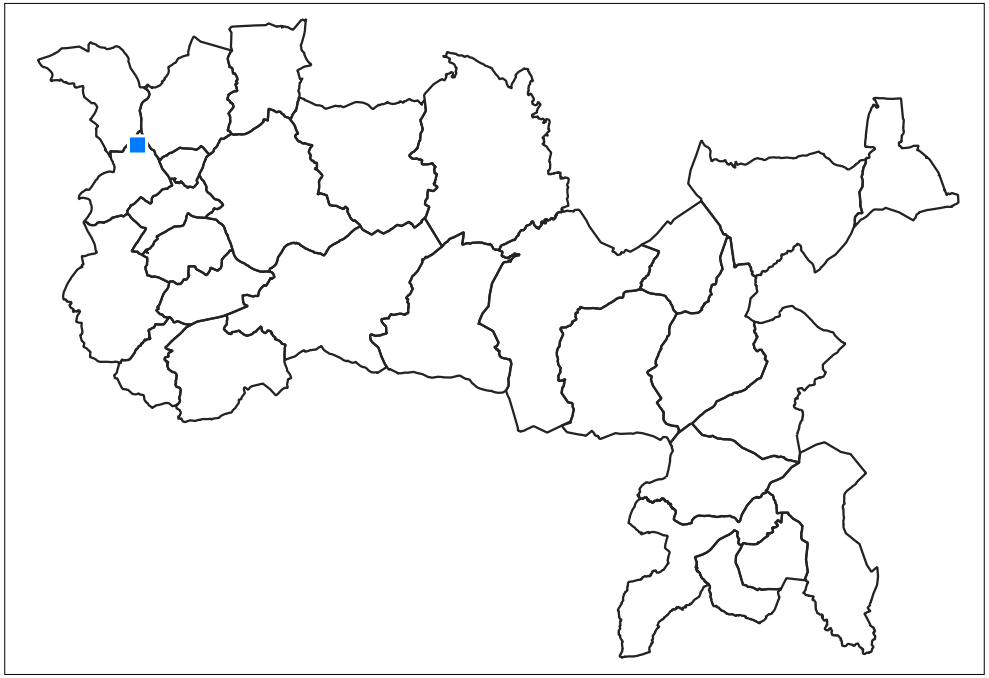

Communauté de Communes
Brenne - Val de Creuse

Commune de Lurais

Lura-08

Lieu-dit : LA GALONNERIE

Parcelle(s) : 0A0321

Surface du bâti :
35.33 m²

Présence de réseaux : oui

Présence d'une exploitation agricole : non

Destinations / sous-destinations autorisées :

- logement
- hébergement
- activité de service où s'effectue l'accueil d'une clientèle
- artisanat et commerces de détails
- hébergement hôtelier et touristique

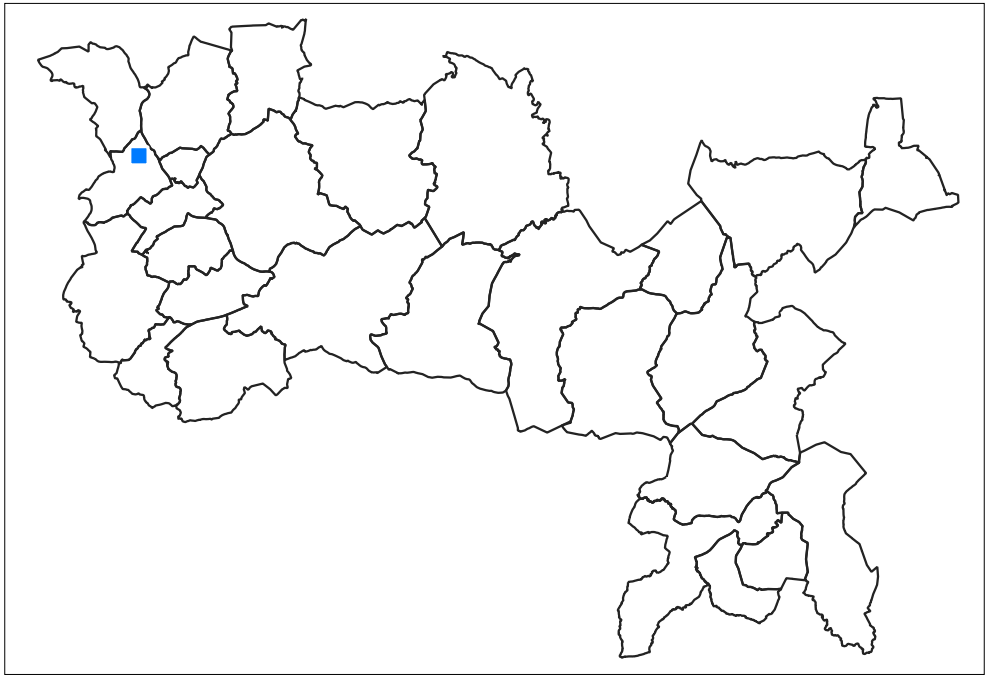

Communauté de Communes
Brenne - Val de Creuse

Commune de Lurais

Lura-09

Lieu-dit : LA GALONNERIE

Parcelle(s) : 0A0960

Surface du bâti :
163.1 m²

Présence de réseaux : oui

Présence d'une exploitation agricole : non

Destinations / sous-destinations autorisées :

- logement
- hébergement
- activité de service où s'effectue l'accueil d'une clientèle
- artisanat et commerces de détails
- hébergement hôtelier et touristique

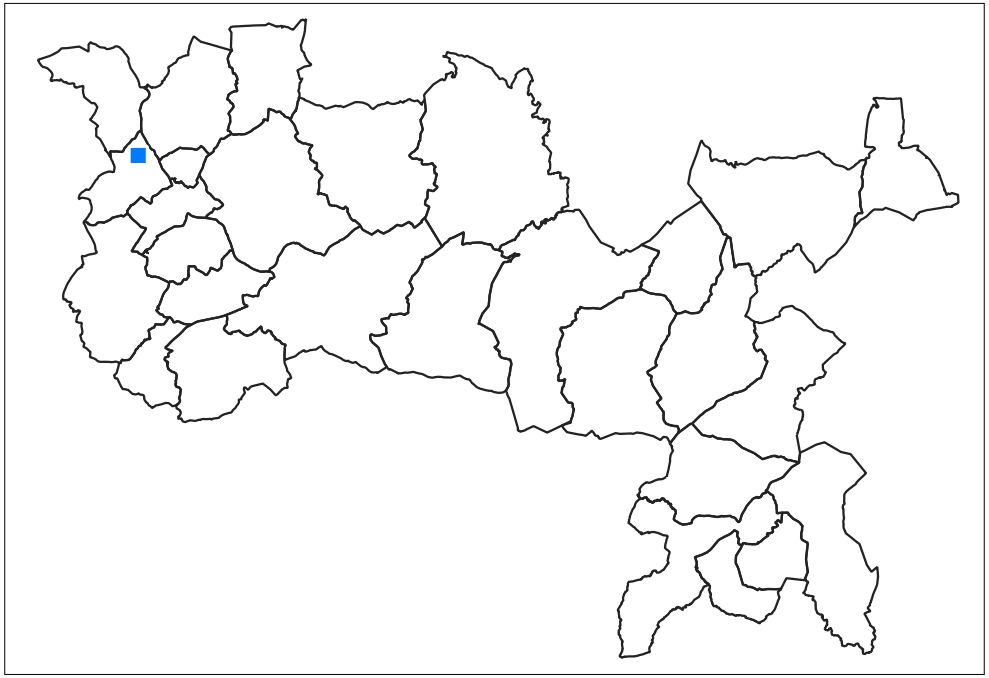

Communauté de Communes
Brenne - Val de Creuse

Commune de Lurais

Lura-10

Lieu-dit : LA GALONNERIE

Parcelle(s) : 0A0961

Surface du bâti :
90.7 m²

Présence de réseaux : oui

Présence d'une exploitation agricole : non

Destinations / sous-destinations autorisées :

- logement
- hébergement
- artisanat et commerces de détails
- hébergement hôtelier et touristique
- activité de service où s'effectue l'accueil d'une clientèle

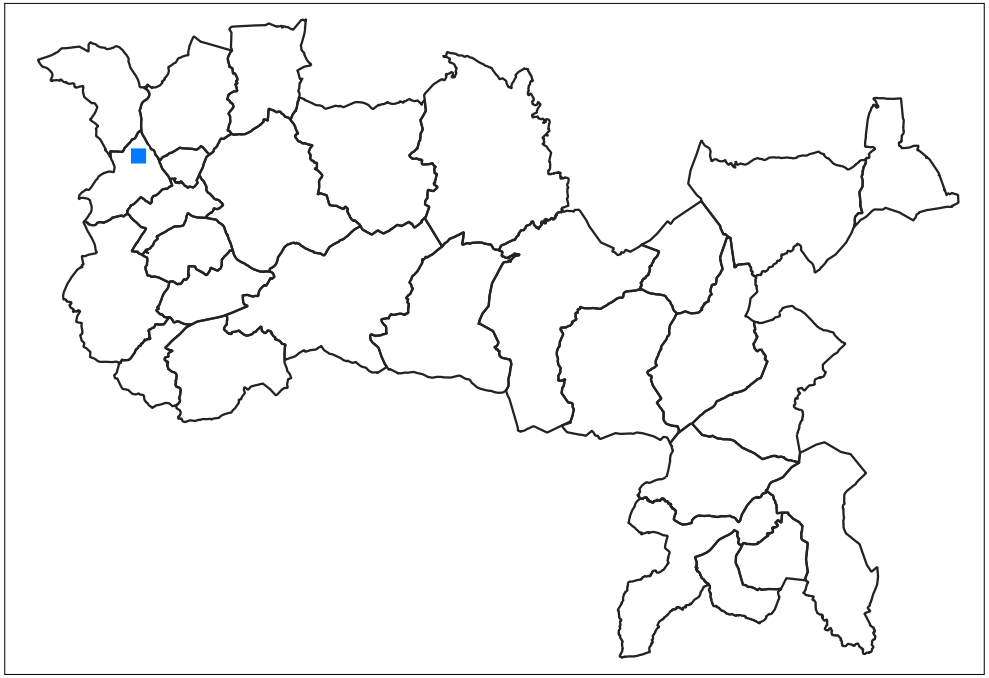

Communauté de Communes
Brenne - Val de Creuse

Commune de Lurais

Lura-10

Lieu-dit : LA GALONNERIE

Parcelle(s) : 0A0961

Surface du bâti :
56.22 m²

Présence de réseaux : oui

Présence d'une exploitation agricole : non

Destinations / sous-destinations autorisées :

- logement
- hébergement
- activité de service où s'effectue l'accueil d'une clientèle
- artisanat et commerces de détails
- hébergement hôtelier et touristique

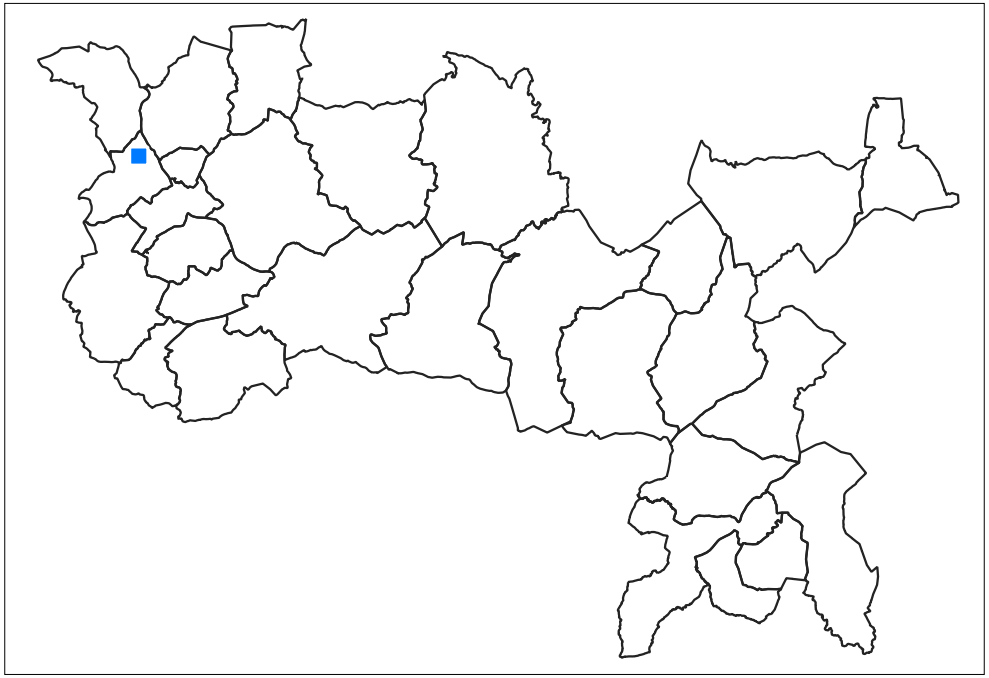

Communauté de Communes
Brenne - Val de Creuse

Commune de Lurais

Lura-11

Lieu-dit : LA GALONNERIE

Parcelle(s) : 0A0961

Surface du bâti :
244.28 m²

Présence de réseaux : oui

Présence d'une exploitation agricole : non

Destinations / sous-destinations autorisées :

- logement
- hébergement
- artisanat et commerces de détails
- hébergement hôtelier et touristique
- activité de service où s'effectue l'accueil d'une clientèle

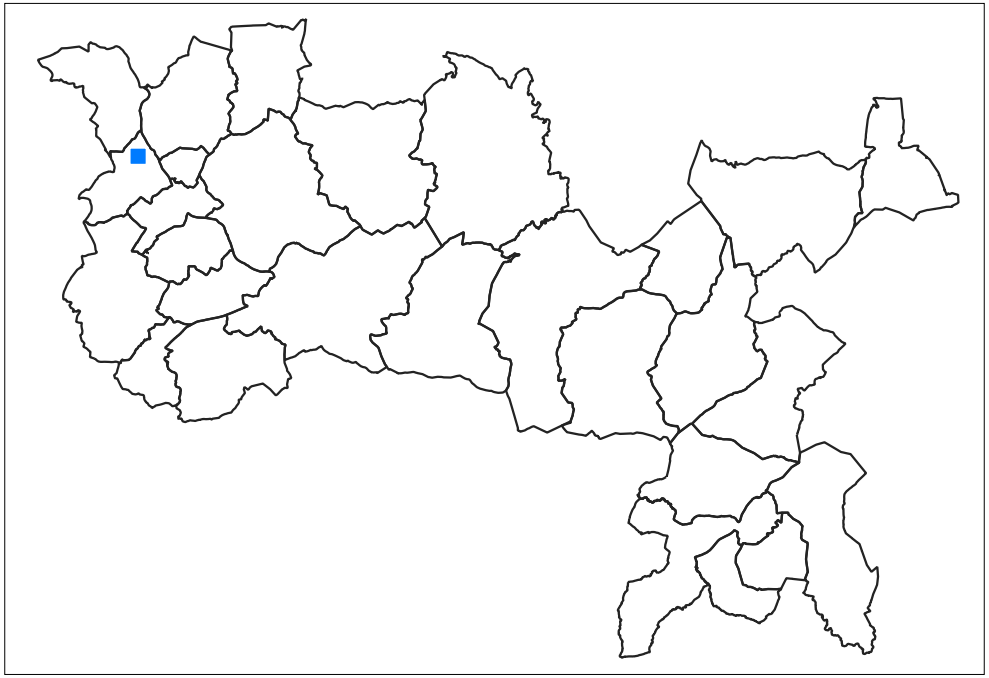

Communauté de Communes
Brenne - Val de Creuse

Commune de Lurais

Lura-12

Lieu-dit : LA RIDELIERE

Parcelle(s) : 0A0631

Surface du bâti :
203.32 m²

Présence de réseaux : oui

Présence d'une exploitation agricole : non

Destinations / sous-destinations autorisées :

- logement
- hébergement
- activité de service où s'effectue l'accueil d'une clientèle
- artisanat et commerces de détails
- hébergement hôtelier et touristique

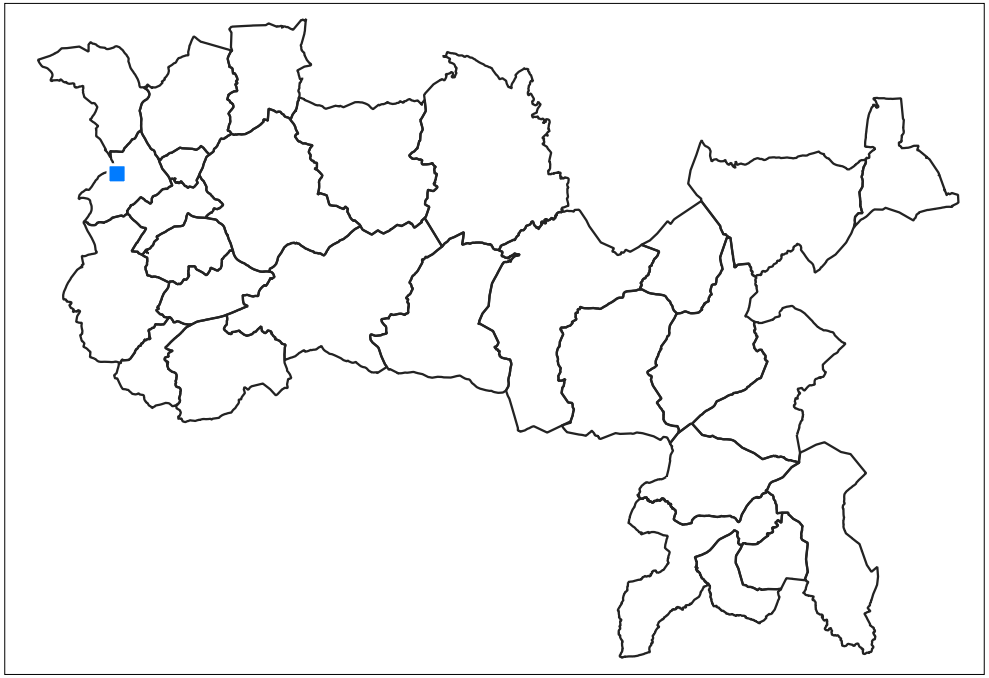

Communauté de Communes
Brenne - Val de Creuse

Commune de Lurais

Lura-13

Lieu-dit : JEAUMANGE

Parcelle(s) : 0A0389

Surface du bâti :
26.38 m²

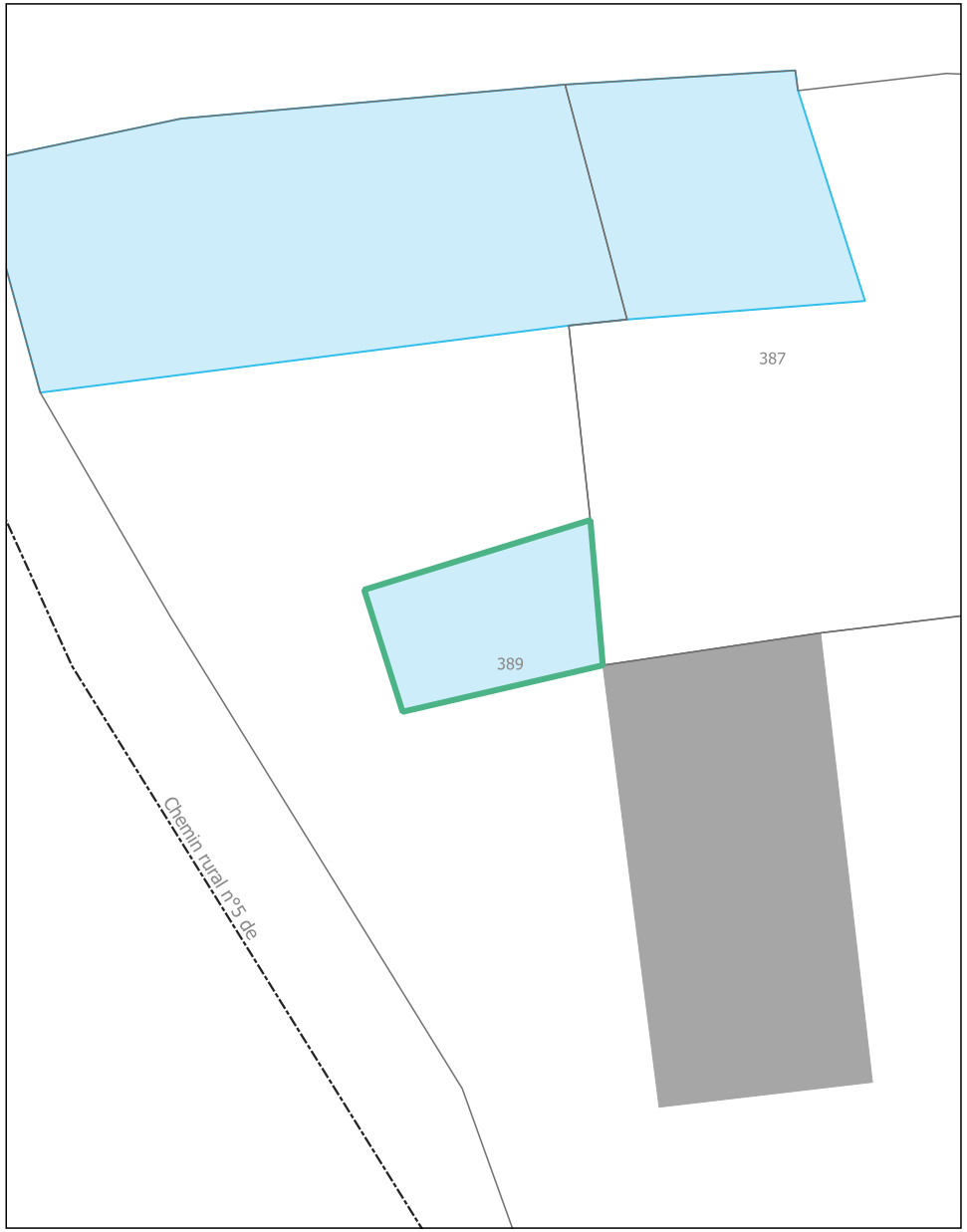

Présence de réseaux : oui

Présence d'une exploitation agricole : non

Destinations / sous-destinations autorisées :

- logement
- hébergement
- activité de service où s'effectue l'accueil d'une clientèle
- artisanat et commerces de détails
- hébergement hôtelier et touristique

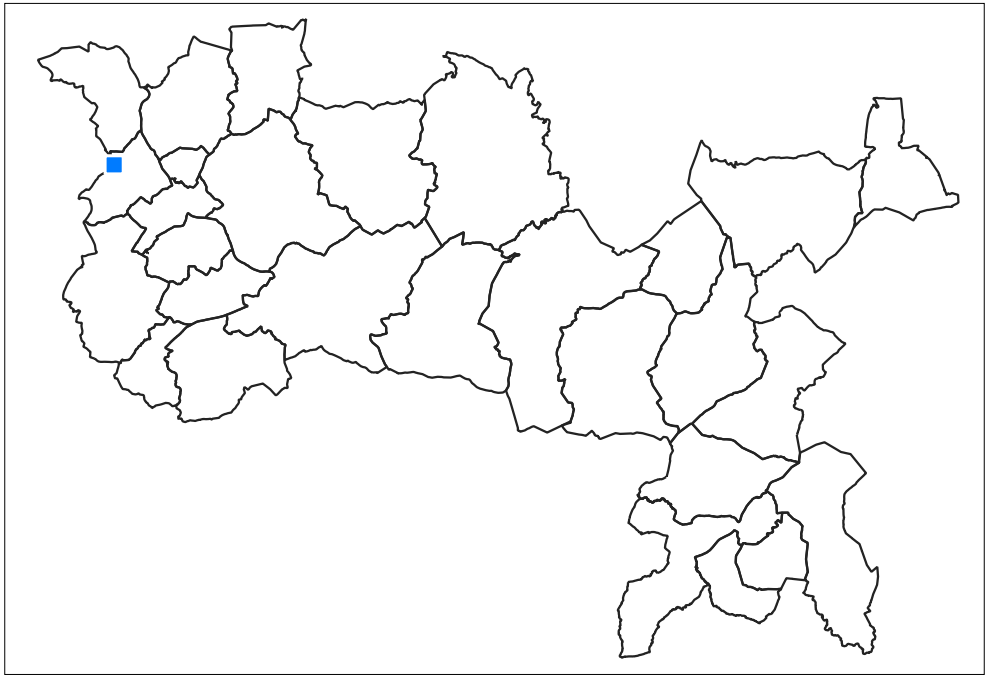

Communauté de Communes
Brenne - Val de Creuse

Commune de Lurais

Lura-14

Lieu-dit : LA LIGNE

Parcelle(s) : 0A0831

Surface du bâti :
60.05 m²

Présence de réseaux : oui

Présence d'une exploitation agricole : non

Destinations / sous-destinations autorisées :

- logement
- hébergement
- activité de service où s'effectue l'accueil d'une clientèle
- artisanat et commerces de détails
- hébergement hôtelier et touristique

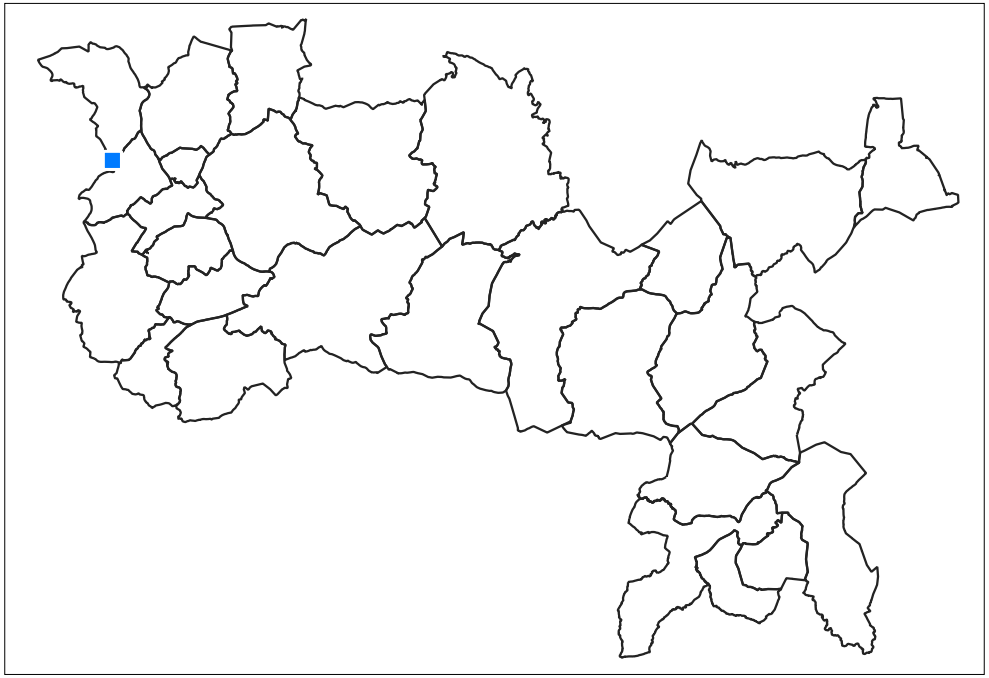

Communauté de Communes
Brenne - Val de Creuse

Commune de Lurais

Lura-15

Lieu-dit : CHATEAU DE LA CONTE

Parcelle(s) : 0B1317

Surface du bâti :
115.03 m²

Présence de réseaux : oui

Présence d'une exploitation agricole : non

Destinations / sous-destinations autorisées :

- logement
- hébergement
- activité de service où s'effectue l'accueil d'une clientèle
- artisanat et commerces de détails
- hébergement hôtelier et touristique

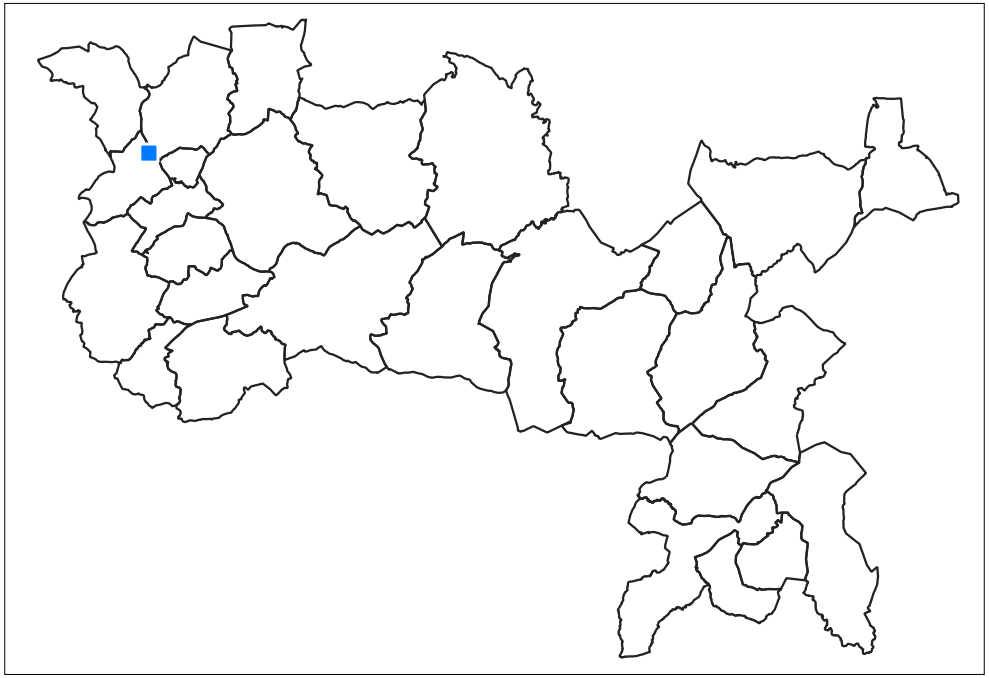

Communauté de Communes
Brenne - Val de Creuse

Commune de Lurais

Lura-16

Lieu-dit : LA BORDERIE

Parcelle(s) : 0B1268

Surface du bâti :
38.38 m²

Présence de réseaux : oui

Présence d'une exploitation agricole : non

Destinations / sous-destinations autorisées :

- logement
- hébergement
- activité de service où s'effectue l'accueil d'une clientèle
- artisanat et commerces de détails
- hébergement hôtelier et touristique

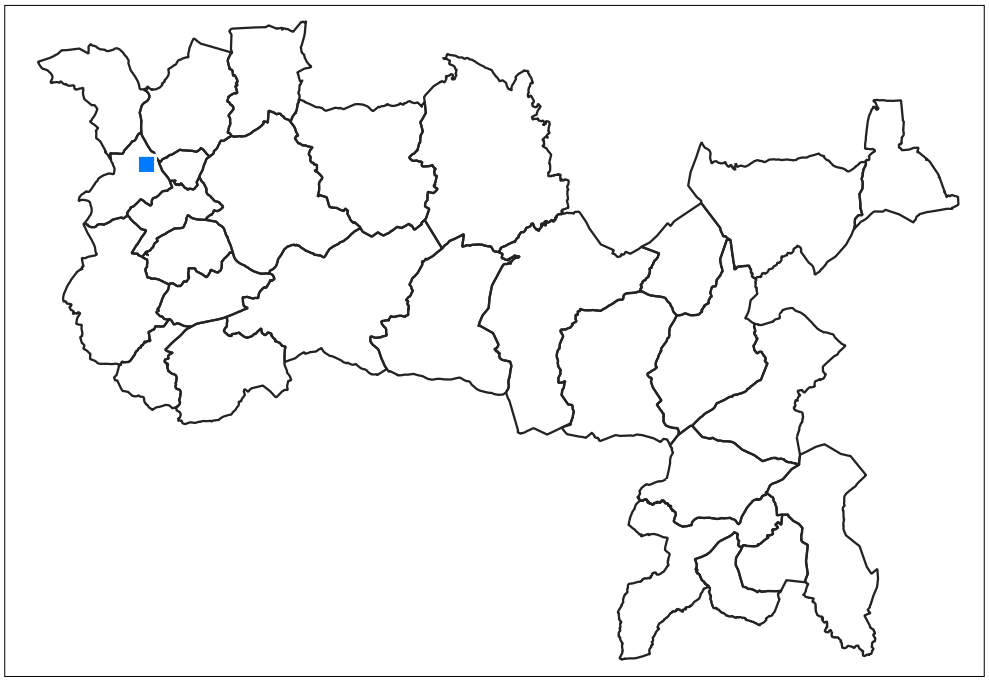

Communauté de Communes
Brenne - Val de Creuse

Commune de Lurais

Lura-17

Lieu-dit : LES CUEILLES

Parcelle(s) : 0B0430

Surface du bâti :
58.64 m²

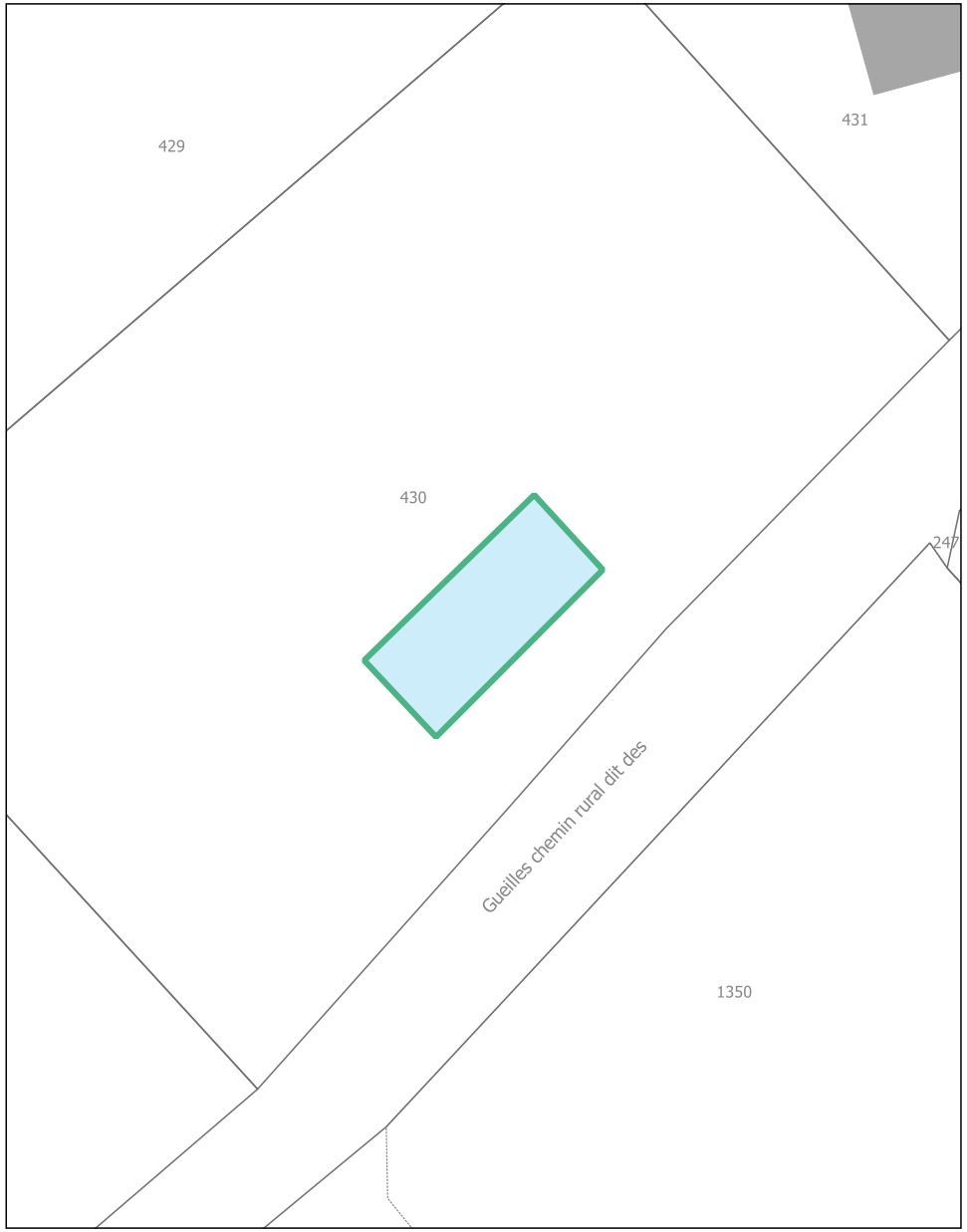

Présence de réseaux : oui

Présence d'une exploitation agricole : non

Destinations / sous-destinations autorisées :

- logement
- hébergement
- artisanat et commerces de détails
- hébergement hôtelier et touristique
- activité de service où s'effectue l'accueil d'une clientèle

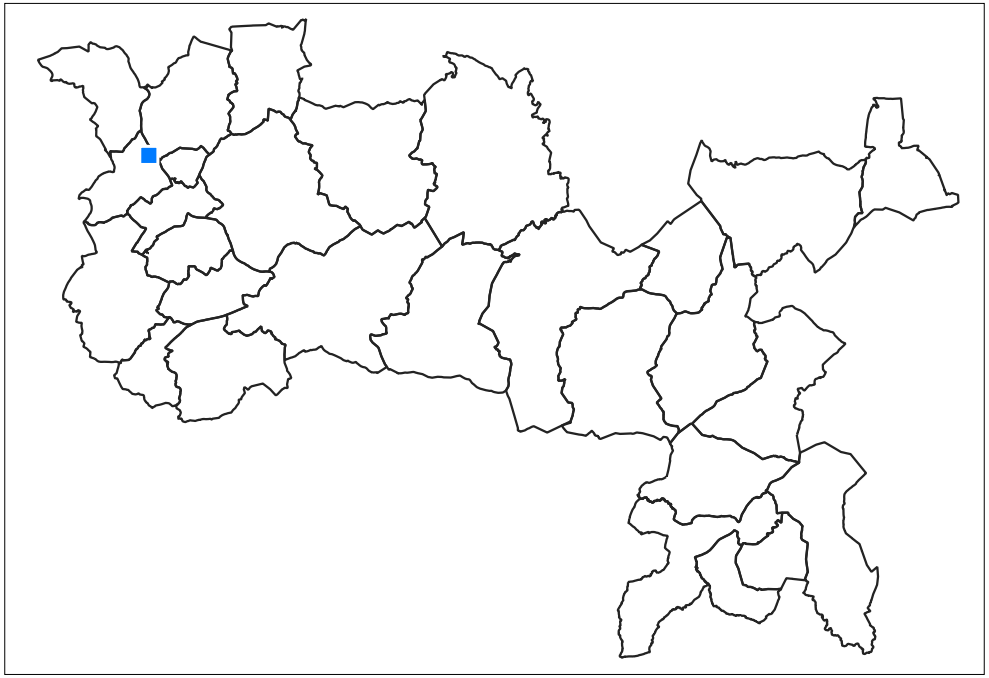

Communauté de Communes
Brenne - Val de Creuse

Commune de Lurais

Lura-18

Lieu-dit : LES HAUTES GRANGES

Parcelle(s) : 0B0722

Surface du bâti :
178.44 m²

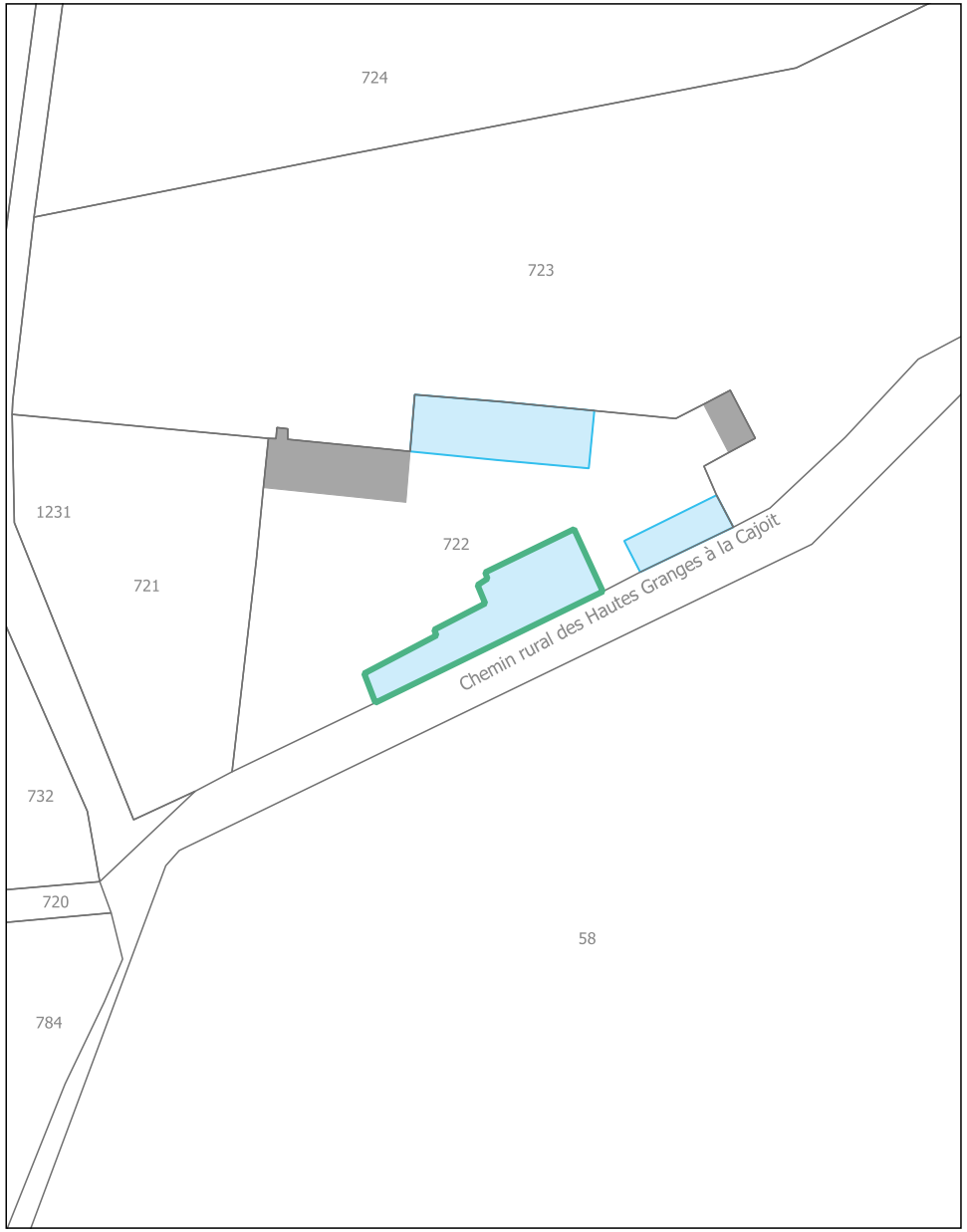

Présence de réseaux : oui

Présence d'une exploitation agricole : non

Destinations / sous-destinations autorisées :

- logement
- hébergement
- activité de service où s'effectue l'accueil d'une clientèle
- artisanat et commerces de détails
- hébergement hôtelier et touristique

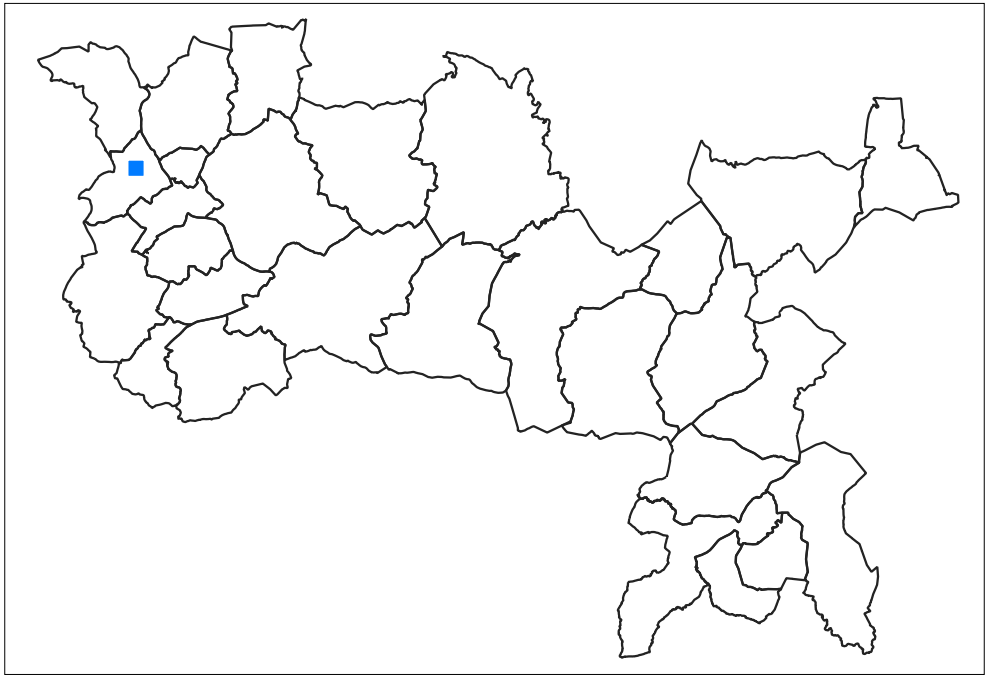

Communauté de Communes
Brenne - Val de Creuse

Commune de Lurais

Lura-19

Lieu-dit : LES HAUTES GRANGES

Parcelle(s) : 0B0722

Surface du bâti :
52.09 m²

Présence de réseaux : oui

Présence d'une exploitation agricole : non

Destinations / sous-destinations autorisées :

- logement
- hébergement
- artisanat et commerces de détails
- hébergement hôtelier et touristique
- activité de service où s'effectue l'accueil d'une clientèle

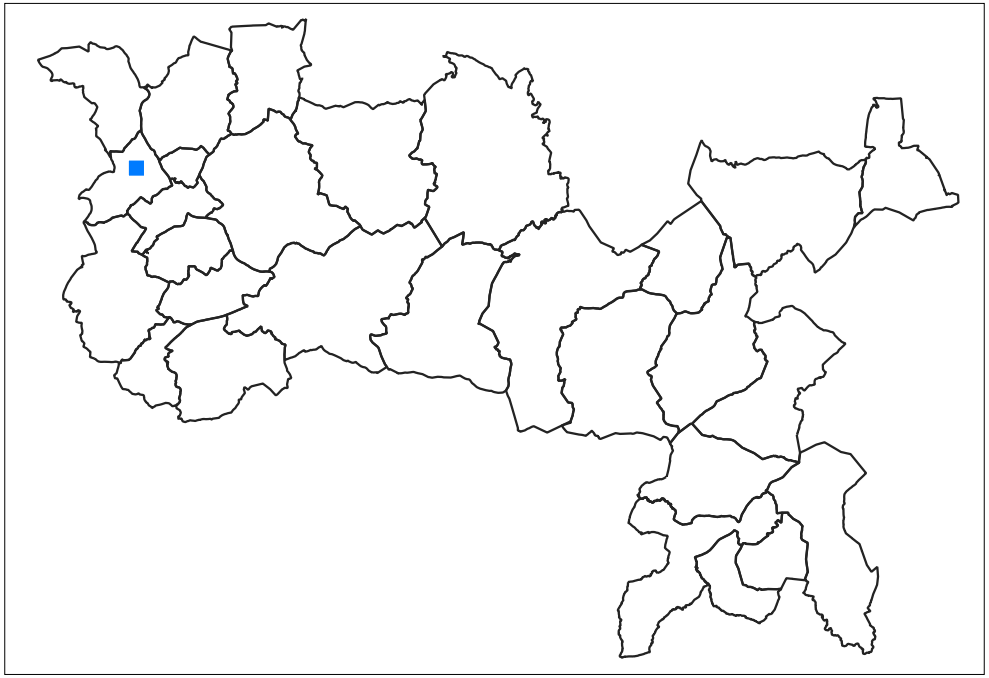

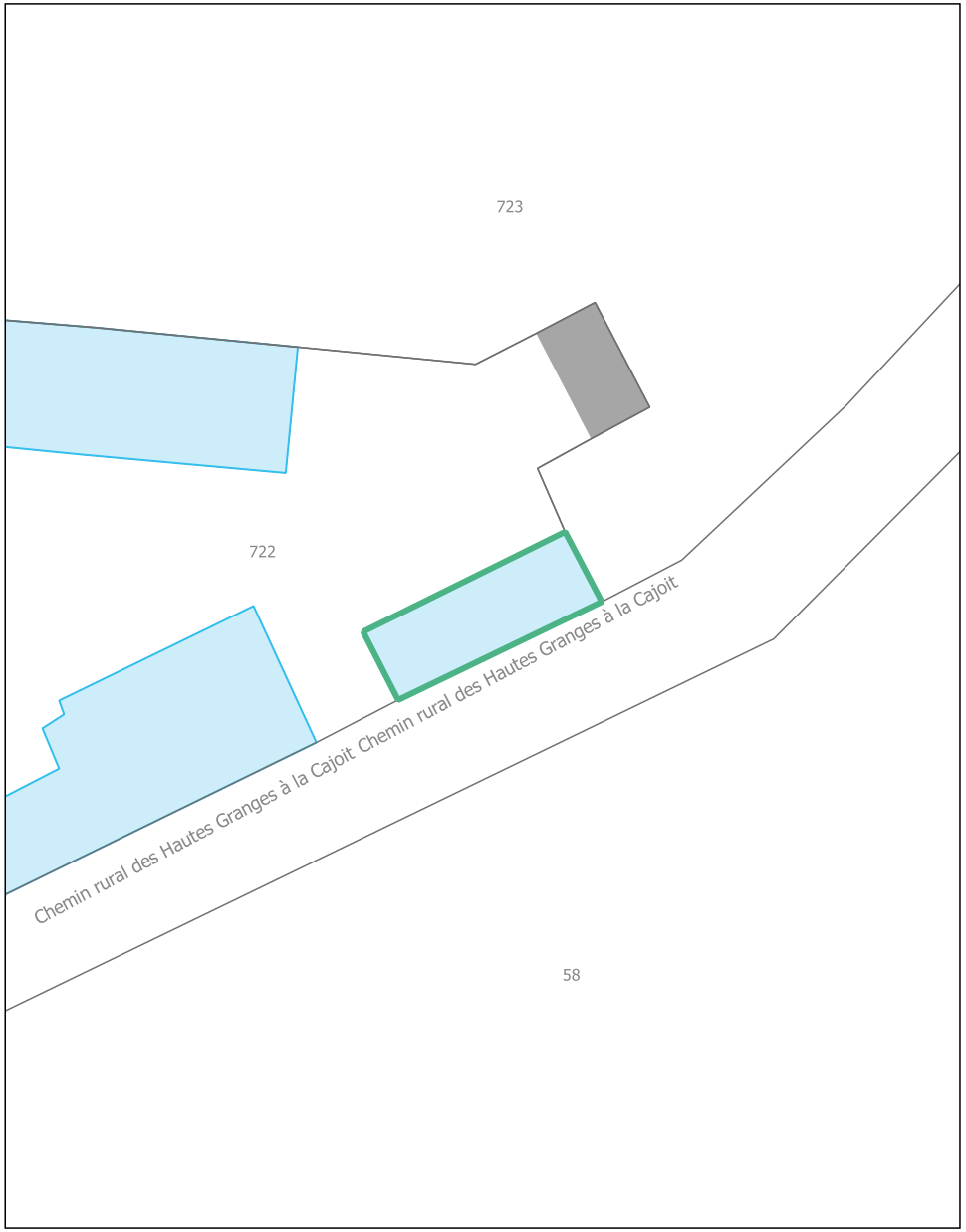

Communauté de Communes
Brenne - Val de Creuse

Commune de Lurais

Lura-20

Lieu-dit : LES HAUTES GRANGES

Parcelle(s) : 0B0722

Surface du bâti :
147.77 m²

Présence de réseaux : oui

Présence d'une exploitation agricole : non

Destinations / sous-destinations autorisées :

- logement
- hébergement
- artisanat et commerces de détails
- hébergement hôtelier et touristique
- activité de service où s'effectue l'accueil d'une clientèle

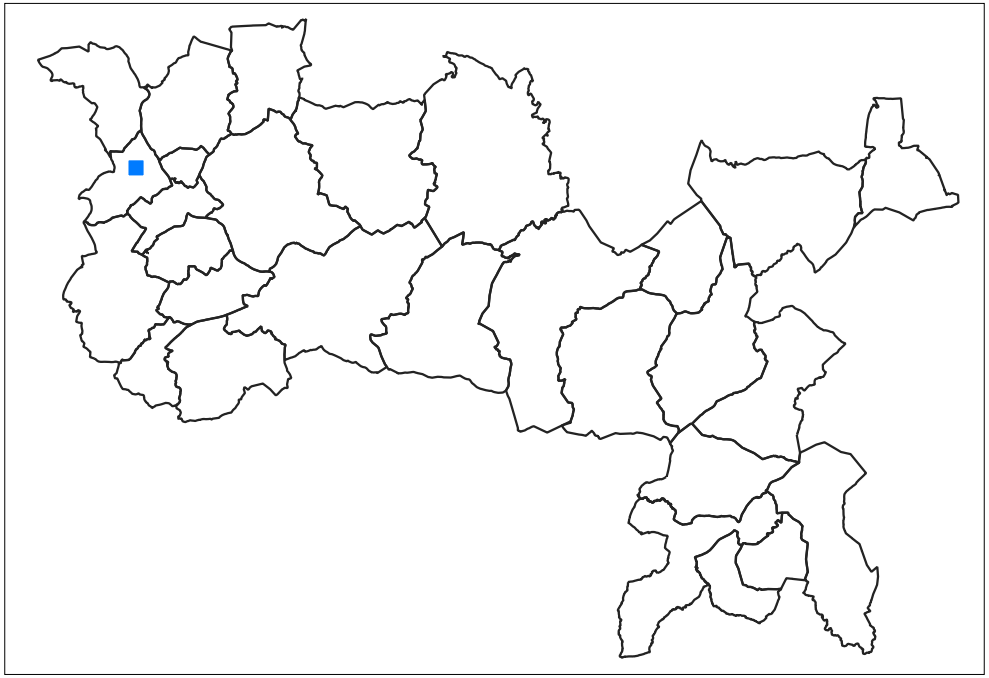

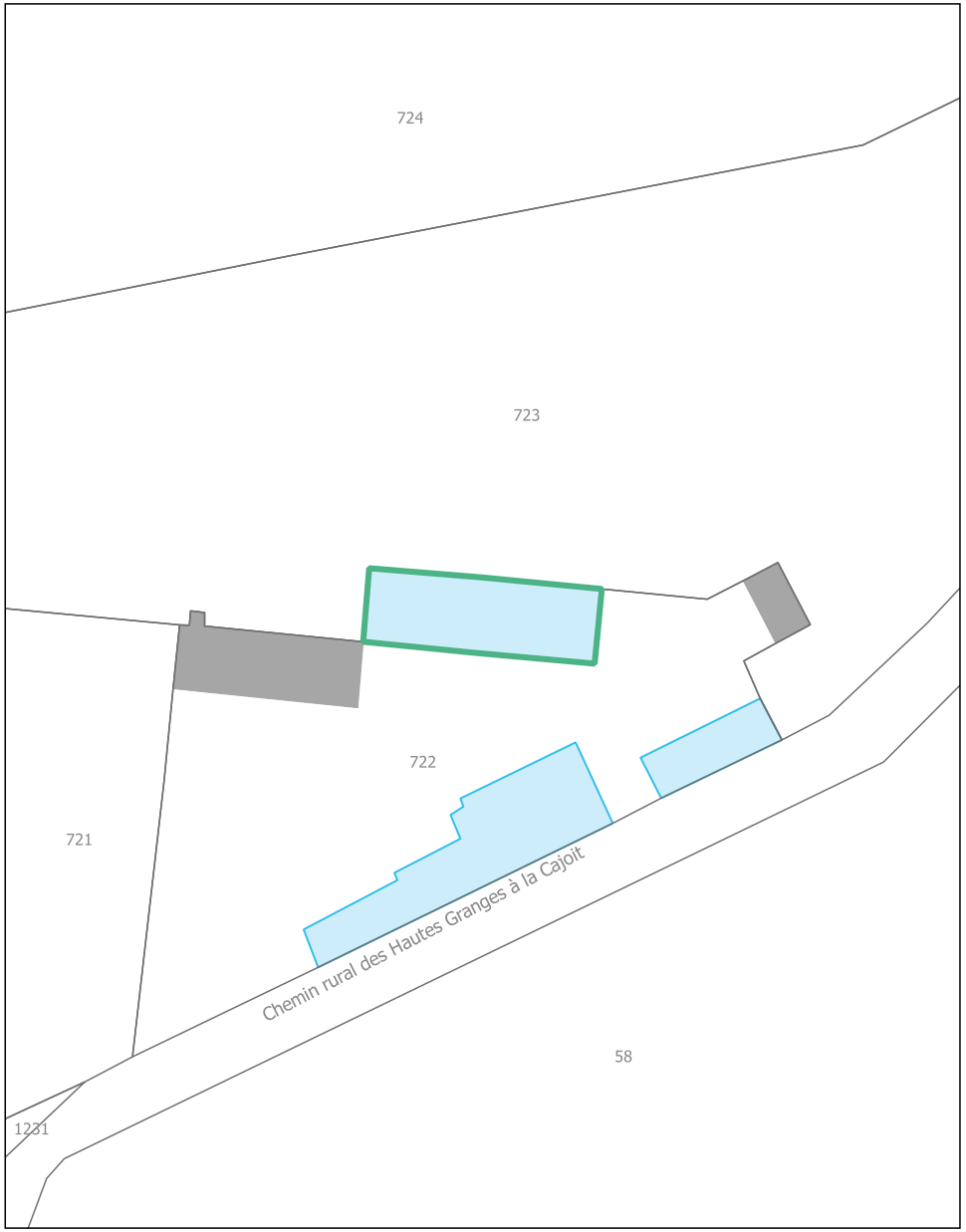

Communauté de Communes
Brenne - Val de Creuse

Commune de Lurais

Lura-21

Lieu-dit : LA FOLIE

Parcelle(s) : 0B0445

Surface du bâti :
98.67 m²

Présence de réseaux : oui

Présence d'une exploitation agricole : non

Destinations / sous-destinations autorisées :

- logement
- hébergement
- activité de service où s'effectue l'accueil d'une clientèle
- artisanat et commerces de détails
- hébergement hôtelier et touristique

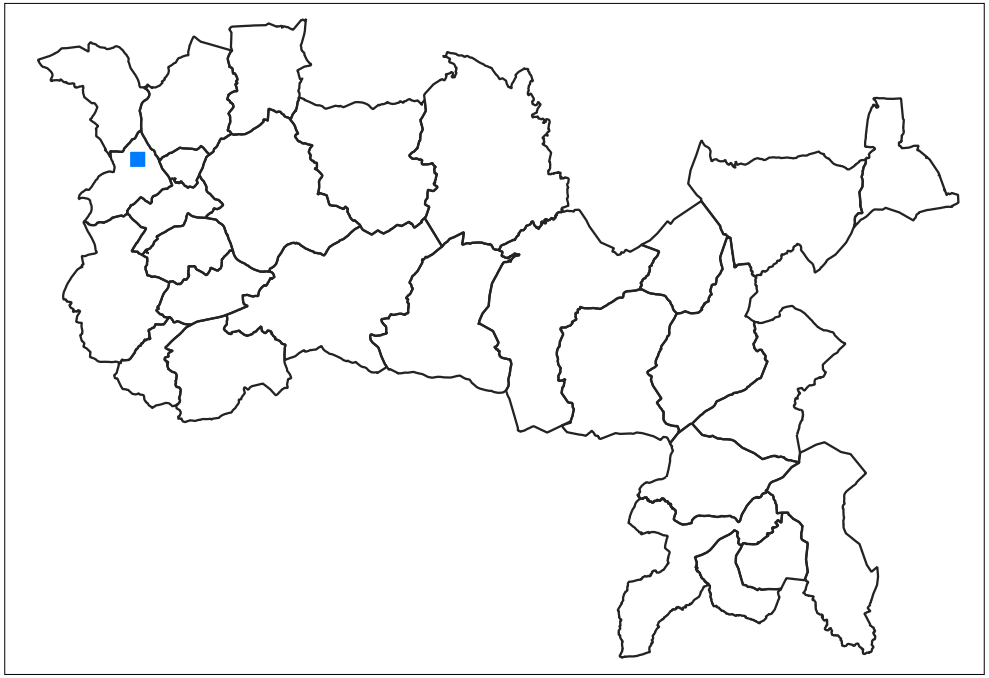

Communauté de Communes
Brenne - Val de Creuse

Commune de Lurais

Lura-22

Lieu-dit : LA FOLIE

Parcelle(s) : 0B0449

Surface du bâti :
150.44 m²

Présence de réseaux : oui

Présence d'une exploitation agricole : non

Destinations / sous-destinations autorisées :

- logement
- hébergement
- activité de service où s'effectue l'accueil d'une clientèle
- artisanat et commerces de détails
- hébergement hôtelier et touristique

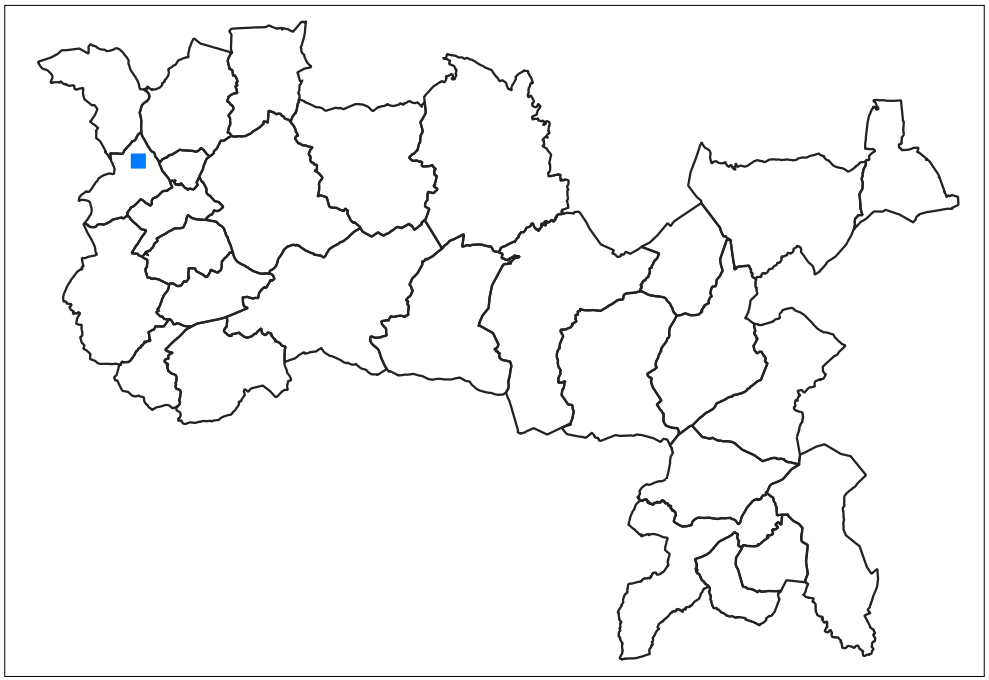

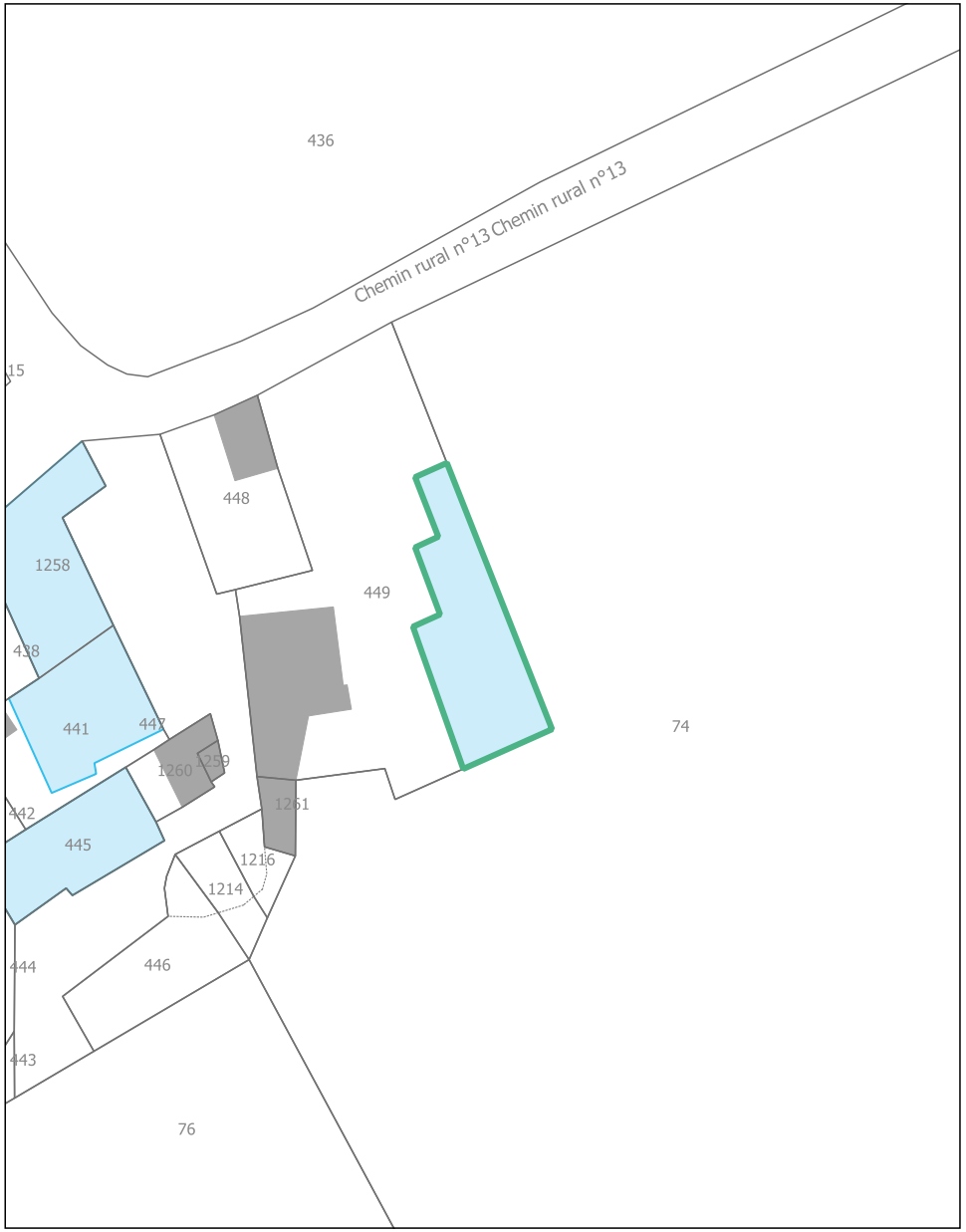

Communauté de Communes
Brenne - Val de Creuse

Commune de Lurais

Lura-23

Lieu-dit : LA JOITIERE

Parcelle(s) : 0B1074

Surface du bâti :
67.1 m²

Présence de réseaux : oui

Présence d'une exploitation agricole : non

Destinations / sous-destinations autorisées :

- logement
- hébergement
- artisanat et commerces de détails
- hébergement hôtelier et touristique
- activité de service où s'effectue l'accueil d'une clientèle

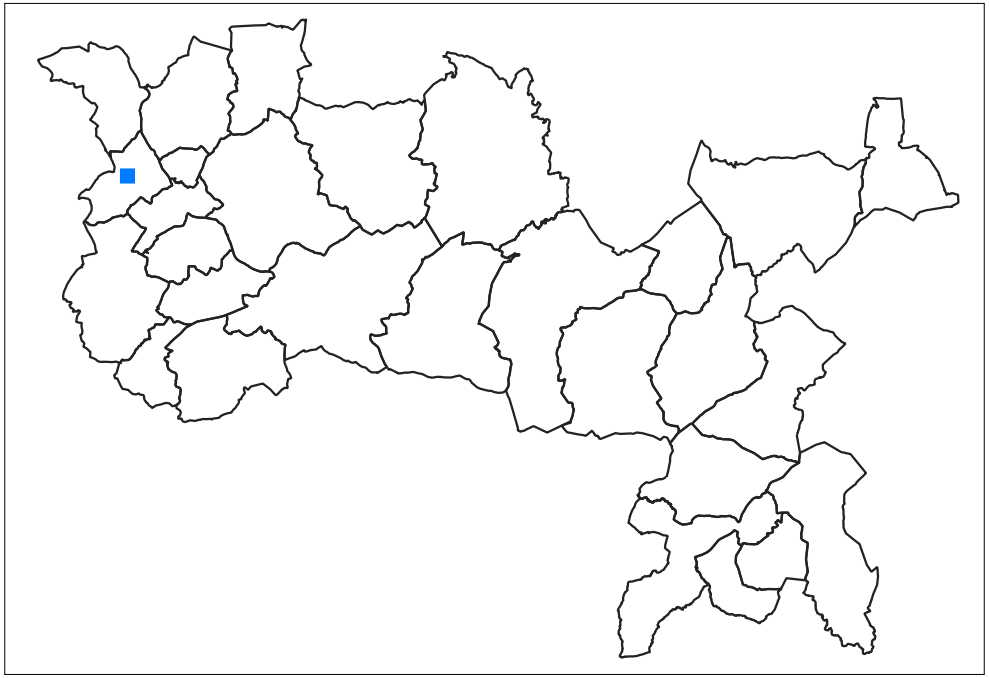

Communauté de Communes
Brenne - Val de Creuse

Commune de Lurais

Lura-24

Lieu-dit : LA JOITIERE

Parcelle(s) : 0B1094

Surface du bâti :
229.99 m²

Présence de réseaux : oui

Présence d'une exploitation agricole : non

Destinations / sous-destinations autorisées :

- logement
- hébergement
- activité de service où s'effectue l'accueil d'une clientèle
- artisanat et commerces de détails
- hébergement hôtelier et touristique

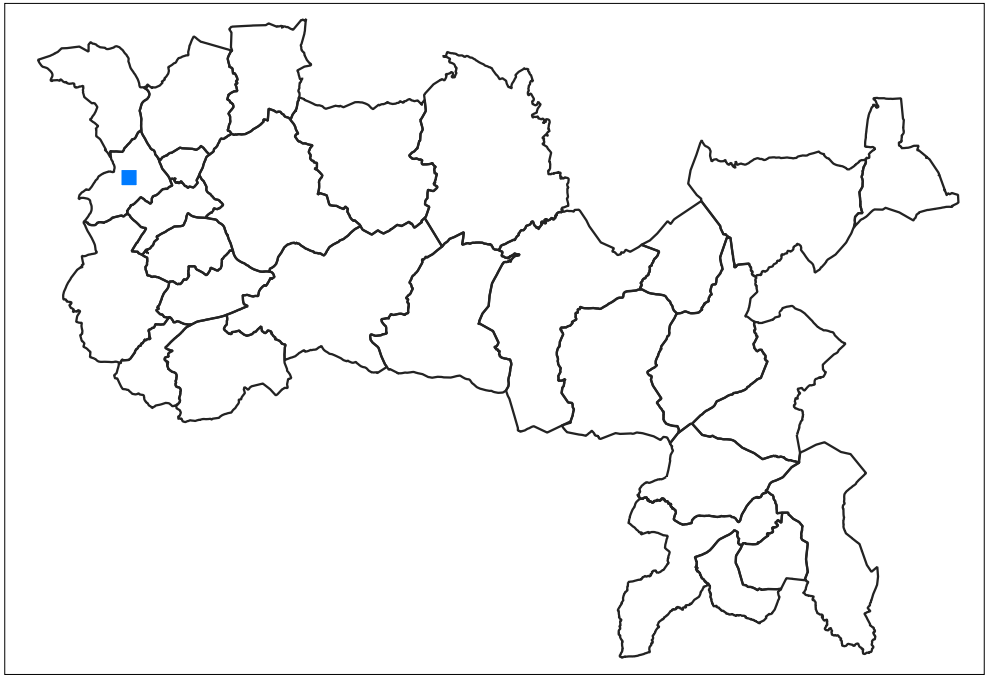

Communauté de Communes
Brenne - Val de Creuse

Commune de Lurais

Lura-25

Lieu-dit : LA JOITIERE

Parcelle(s) : 0B1094

Surface du bâti :
26.09 m²

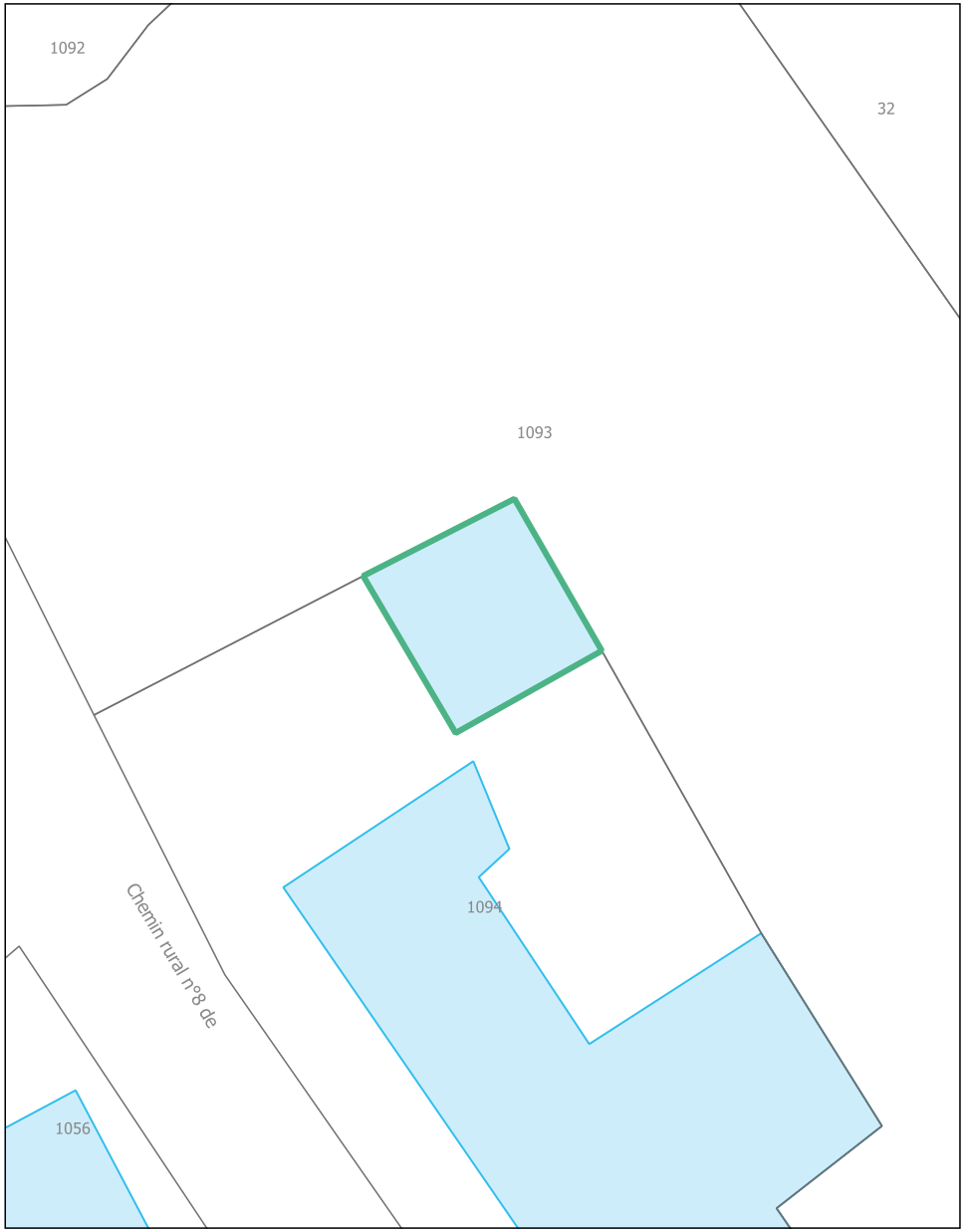

Présence de réseaux : oui

Présence d'une exploitation agricole : non

Destinations / sous-destinations autorisées :

- logement
- hébergement
- artisanat et commerces de détails
- hébergement hôtelier et touristique
- activité de service où s'effectue l'accueil d'une clientèle

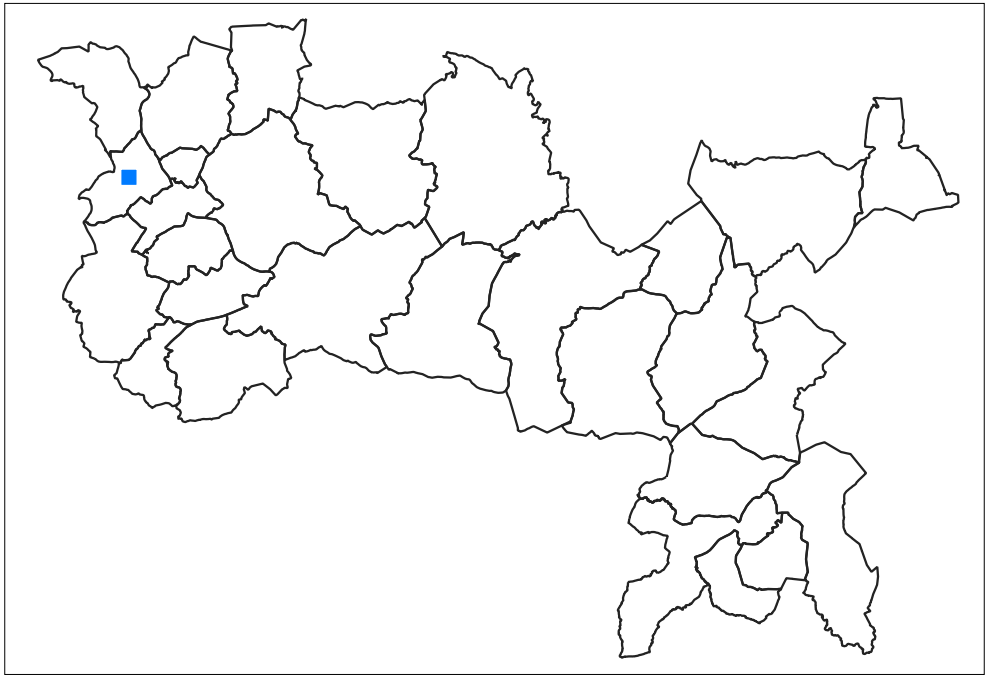

Communauté de Communes
Brenne - Val de Creuse

Commune de Lurais

Lura-26

Lieu-dit : LA JOITIERE

Parcelle(s) : 0B1056

Surface du bâti :
107.38 m²

Présence de réseaux : oui

Présence d'une exploitation agricole : non

Destinations / sous-destinations autorisées :

- logement
- hébergement
- activité de service où s'effectue l'accueil d'une clientèle
- artisanat et commerces de détails
- hébergement hôtelier et touristique

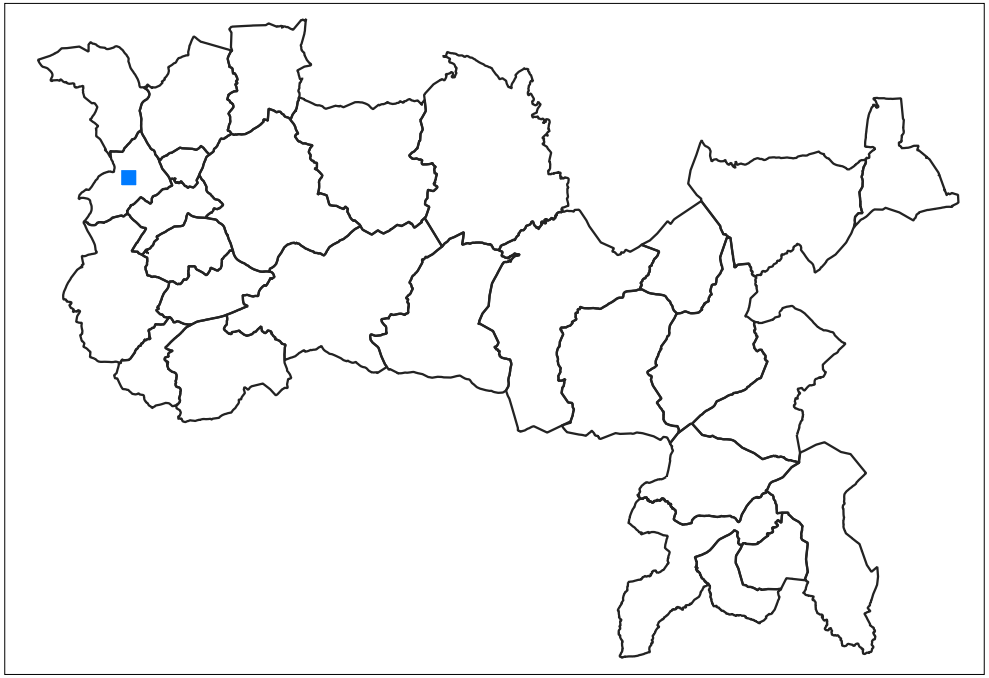

Communauté de Communes
Brenne - Val de Creuse

Commune de Lurais

Lura-27

Lieu-dit : LA BRUNETTERIE

Parcelle(s) : 0C1029

Surface du bâti :
75.98 m²

Présence de réseaux : oui

Présence d'une exploitation agricole : non

Destinations / sous-destinations autorisées :

- logement
- hébergement
- activité de service où s'effectue l'accueil d'une clientèle
- artisanat et commerces de détails
- hébergement hôtelier et touristique

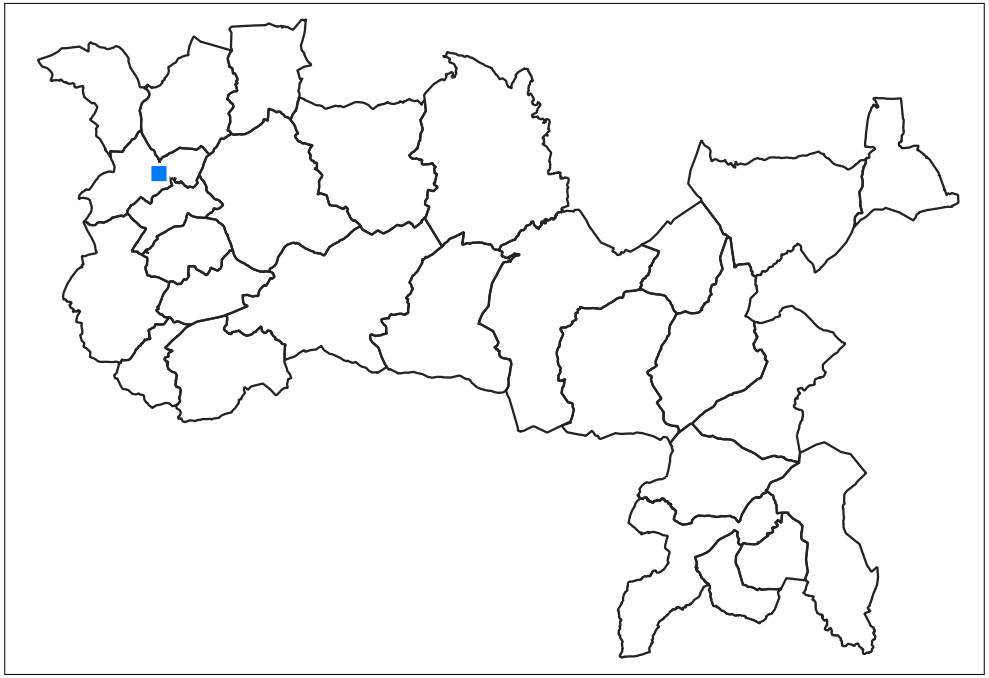

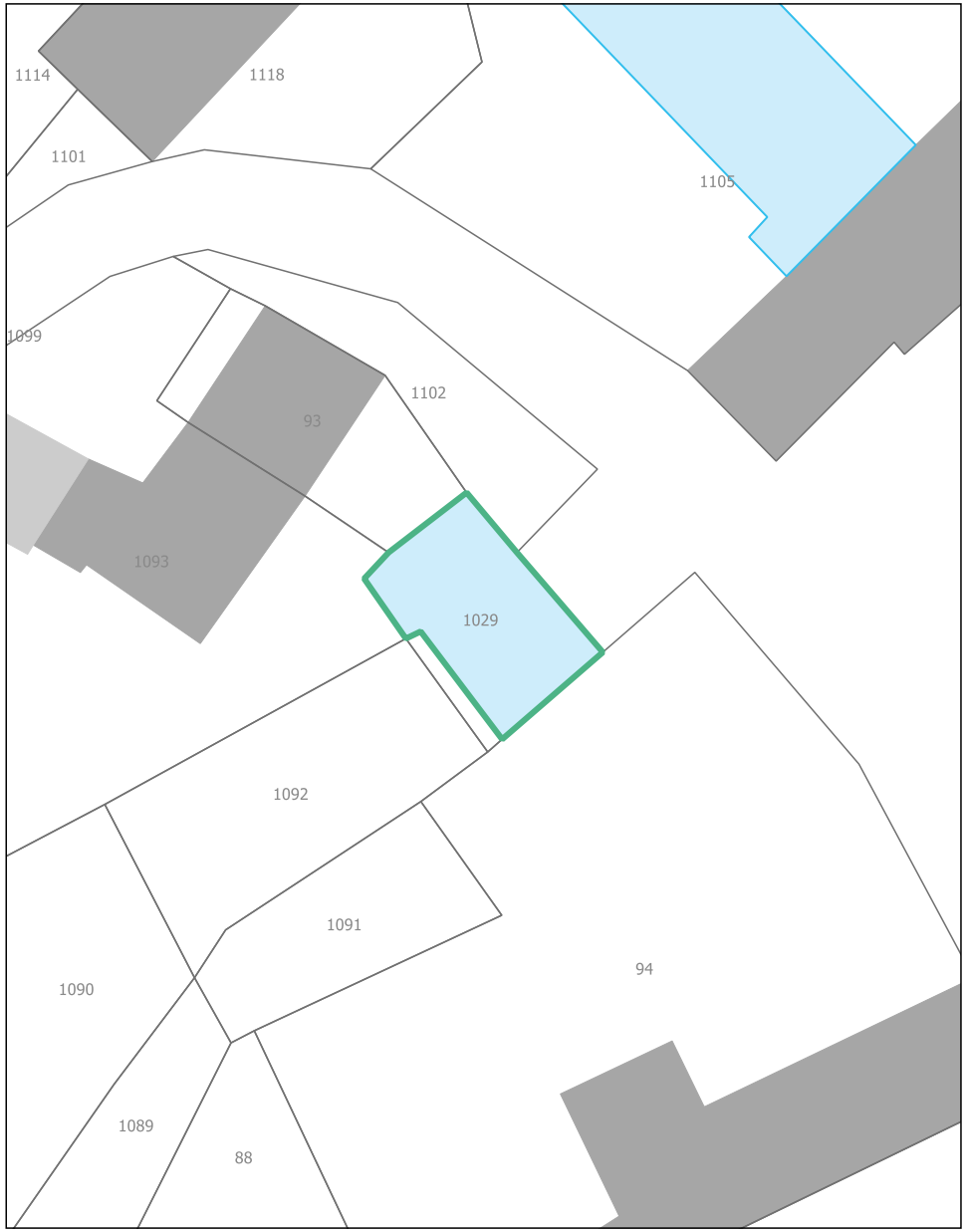

Communauté de Communes
Brenne - Val de Creuse

Commune de Lurais

Lura-28

Lieu-dit : LA BRUNETTERIE

Parcelle(s) : 0C1105

Surface du bâti :
180.45 m²

Présence de réseaux : oui

Présence d'une exploitation agricole : non

Destinations / sous-destinations autorisées :

- logement
- hébergement
- activité de service où s'effectue l'accueil d'une clientèle
- artisanat et commerces de détails
- hébergement hôtelier et touristique

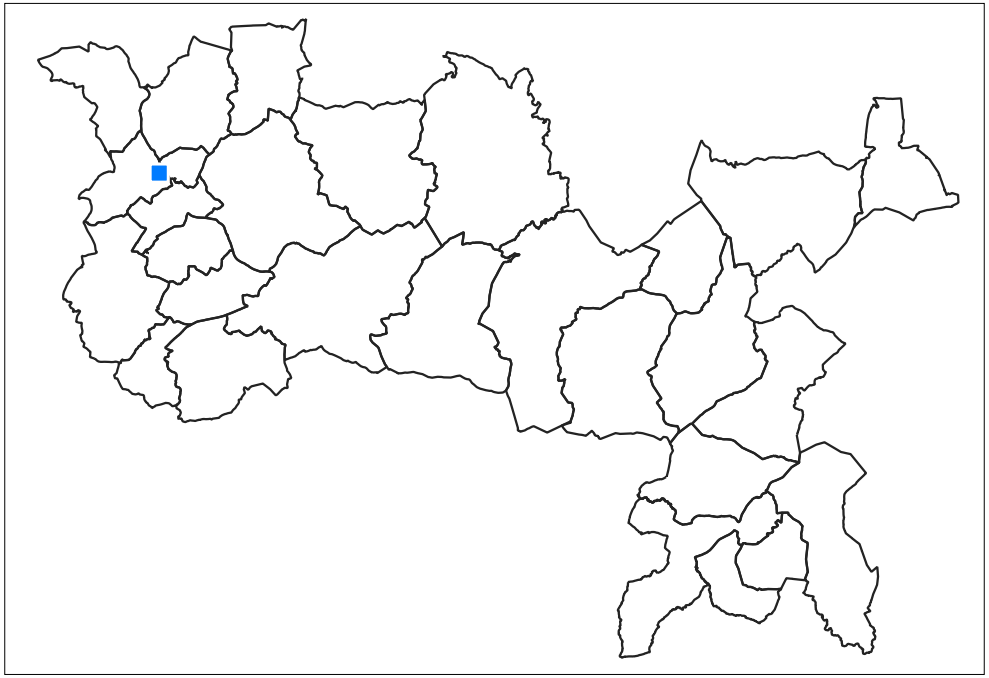

Communauté de Communes
Brenne - Val de Creuse

Commune de Lurais

Lura-29

Lieu-dit : LE BOIS D'ANGLES

Parcelle(s) : 0C1127

Surface du bâti :
479.61 m²

Présence de réseaux : oui

Présence d'une exploitation agricole : non

Destinations / sous-destinations autorisées :

- logement
- hébergement
- activité de service où s'effectue l'accueil d'une clientèle
- artisanat et commerces de détails
- hébergement hôtelier et touristique

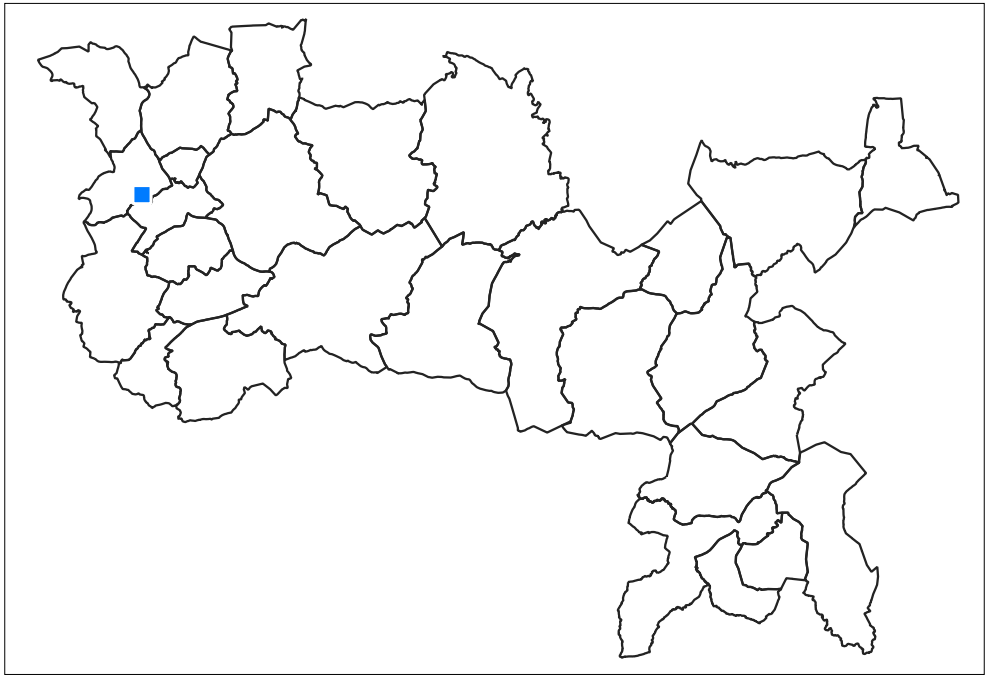

Communauté de Communes
Brenne - Val de Creuse

Commune de Lurais

Lura-30

Lieu-dit : LE BOIS D'ANGLES

Parcelle(s) : 0C0696

Surface du bâti :
26.37 m²

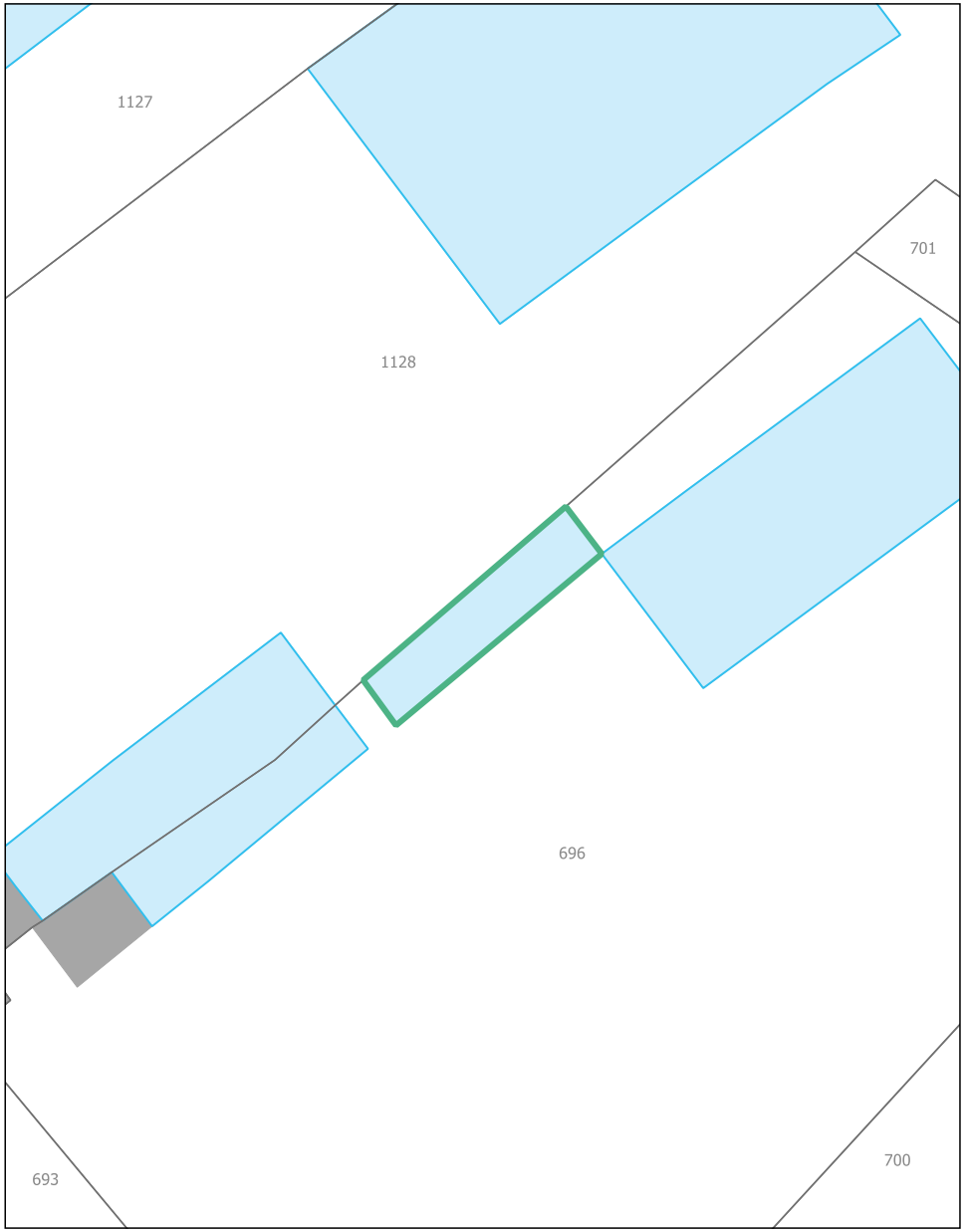

Présence de réseaux : oui

Présence d'une exploitation agricole : non

Destinations / sous-destinations autorisées :

- logement
- hébergement
- artisanat et commerces de détails
- hébergement hôtelier et touristique
- activité de service où s'effectue l'accueil d'une clientèle

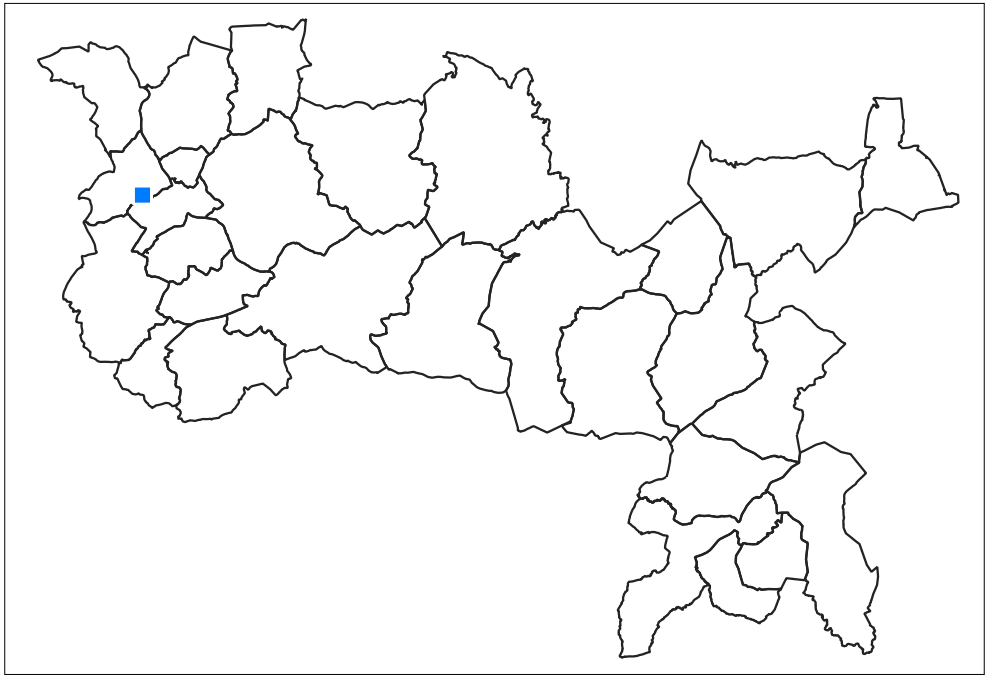

Communauté de Communes
Brenne - Val de Creuse

Commune de Lurais

Lura-31

Lieu-dit : LE BOIS D'ANGLES

Parcelle(s) : 0C0696

Surface du bâti :
114.72 m²

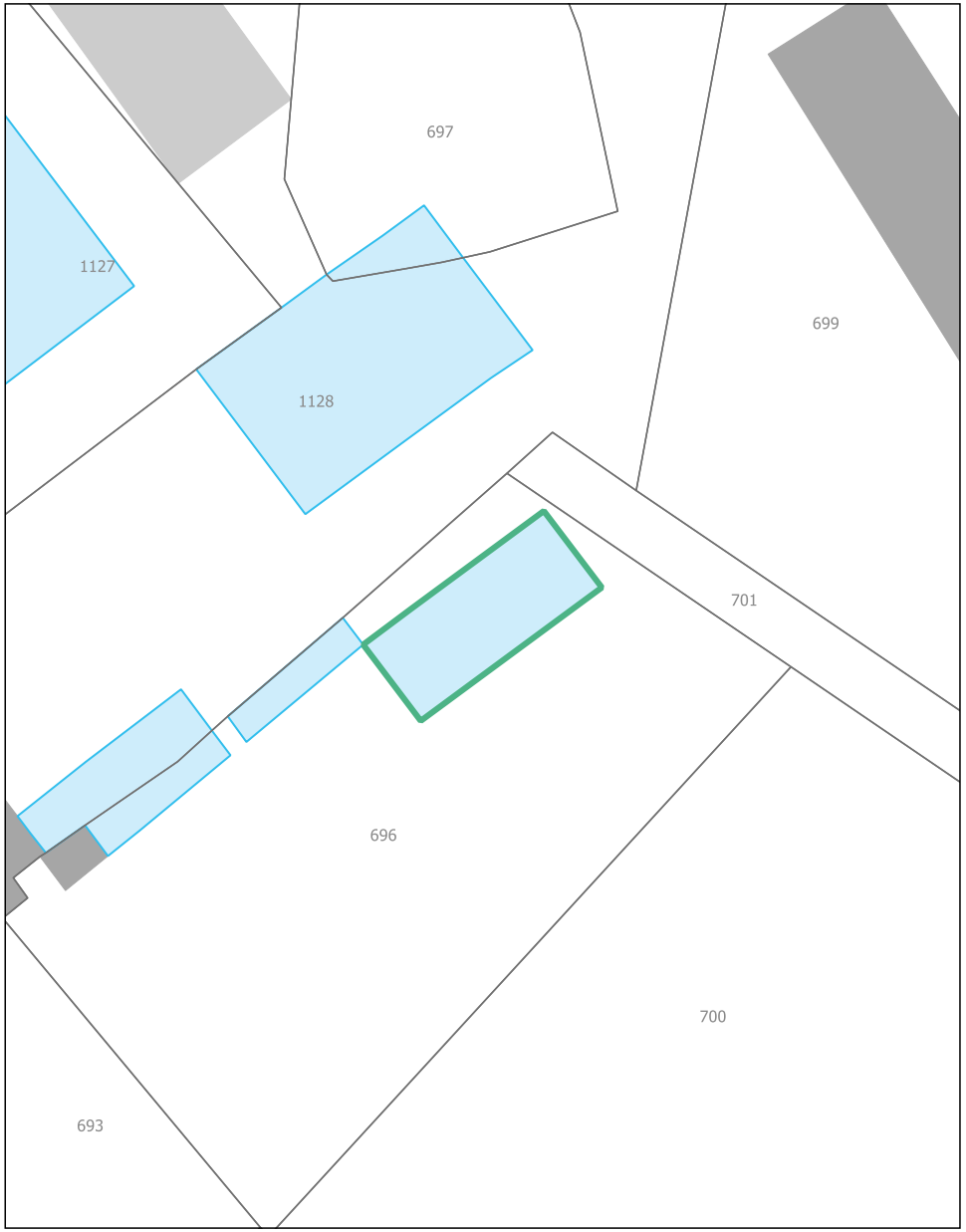

Présence de réseaux : oui

Présence d'une exploitation agricole : non

Destinations / sous-destinations autorisées :

- logement
- hébergement
- activité de service où s'effectue l'accueil d'une clientèle
- artisanat et commerces de détails
- hébergement hôtelier et touristique

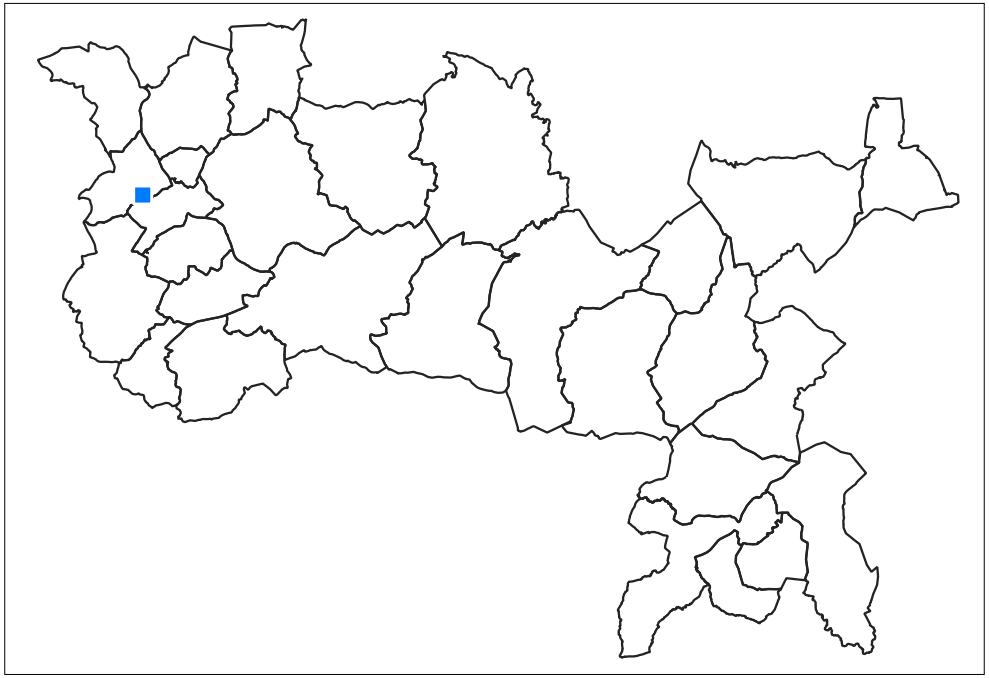

Communauté de Communes
Brenne - Val de Creuse

Commune de Lurais

Lura-32

Lieu-dit : LA BRISETIERE

Parcelle(s) : 0D0050

Surface du bâti :
28.49 m²

Présence de réseaux : oui

Présence d'une exploitation agricole : non

Destinations / sous-destinations autorisées :

- logement
- hébergement
- activité de service où s'effectue l'accueil d'une clientèle
- artisanat et commerces de détails
- hébergement hôtelier et touristique

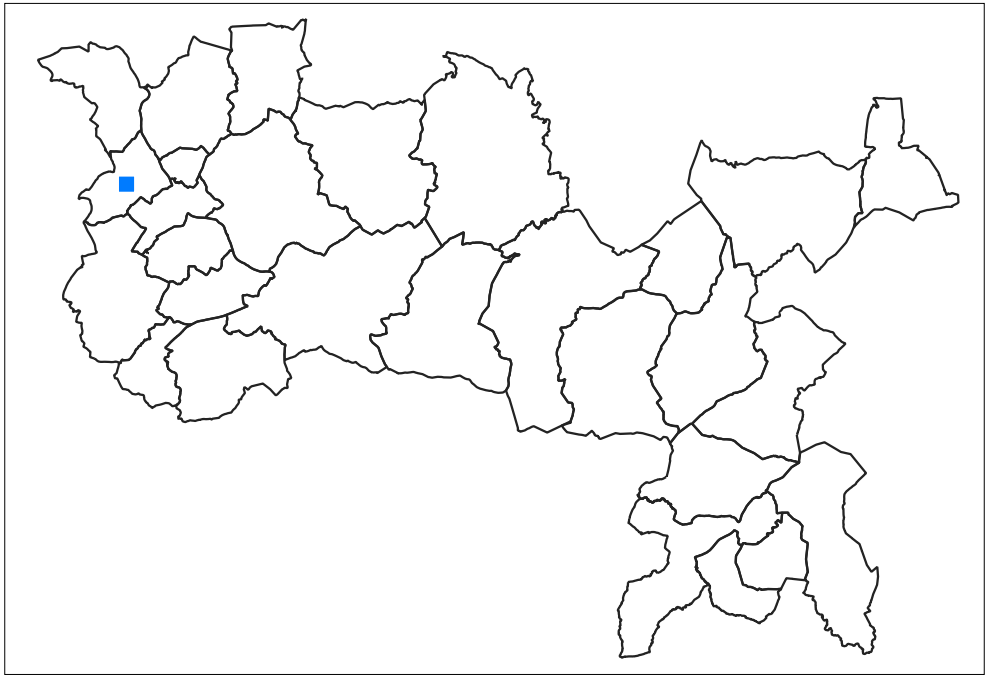

Communauté de Communes
Brenne - Val de Creuse

Commune de Lurais

Lura-33

Lieu-dit : LA BRISETIERE

Parcelle(s) : 0D0045

Surface du bâti :
40.61 m²

Présence de réseaux : oui

Présence d'une exploitation agricole : non

Destinations / sous-destinations autorisées :

- logement
- hébergement
- artisanat et commerces de détails
- hébergement hôtelier et touristique
- activité de service où s'effectue l'accueil d'une clientèle

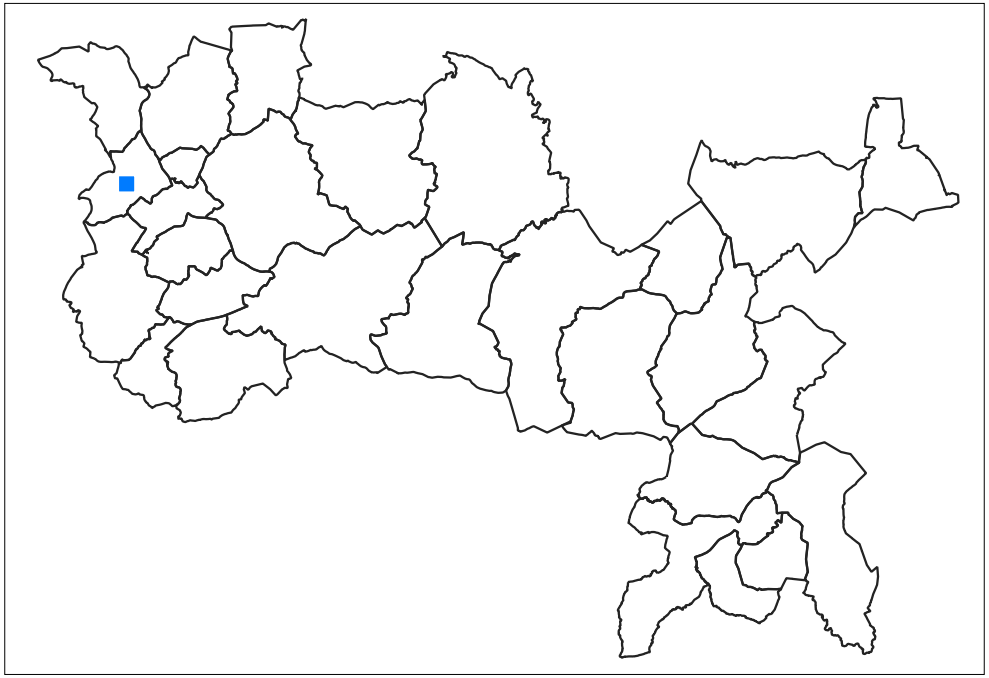

Communauté de Communes
Brenne - Val de Creuse

Commune de Lurais

Lura-34

Lieu-dit : COREIL COREIL

Parcelle(s) : 0D0583

Surface du bâti :
72.26 m²

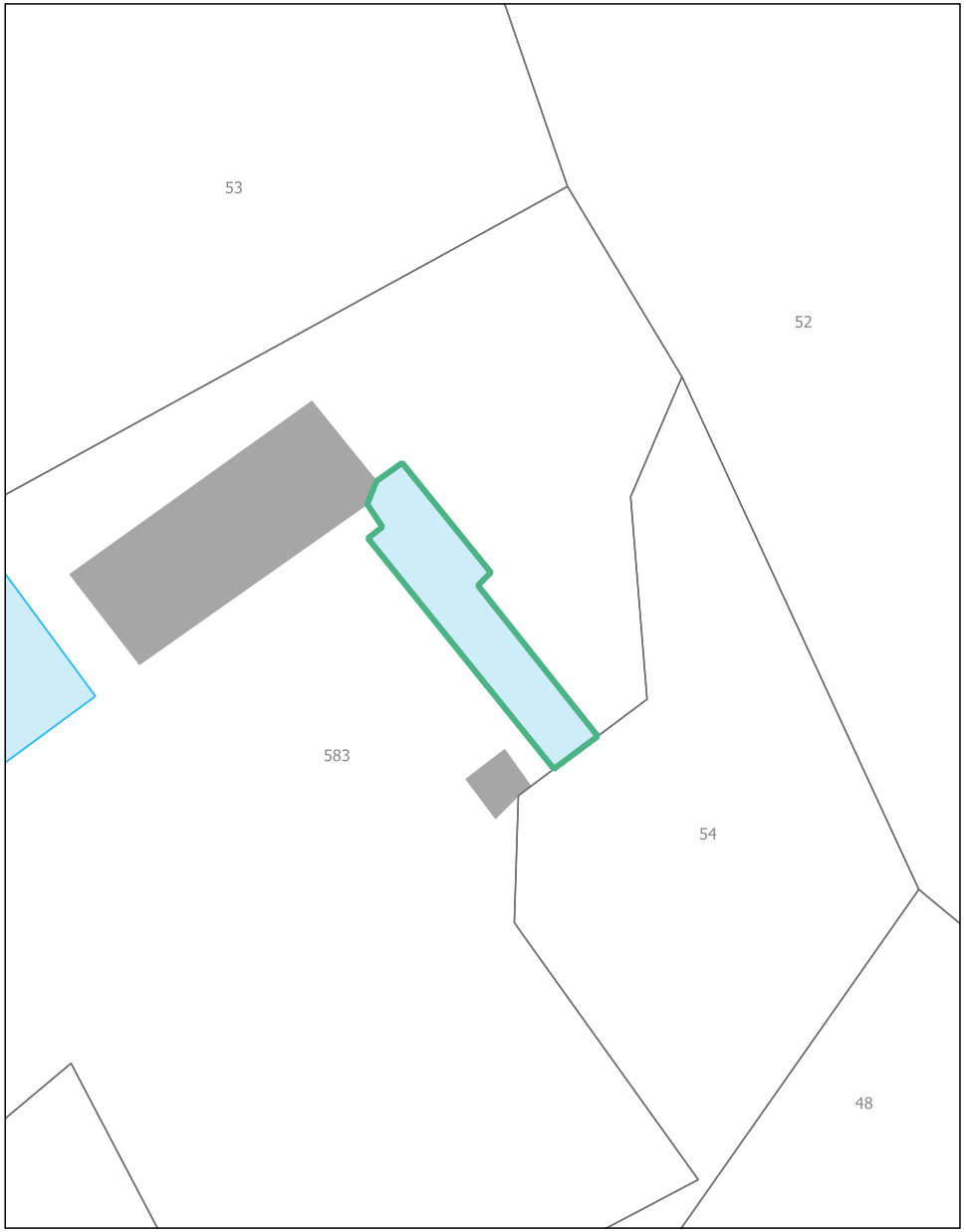

Présence de réseaux : oui

Présence d'une exploitation agricole : non

Destinations / sous-destinations autorisées :

- logement
- hébergement
- activité de service où s'effectue l'accueil d'une clientèle
- artisanat et commerces de détails
- hébergement hôtelier et touristique

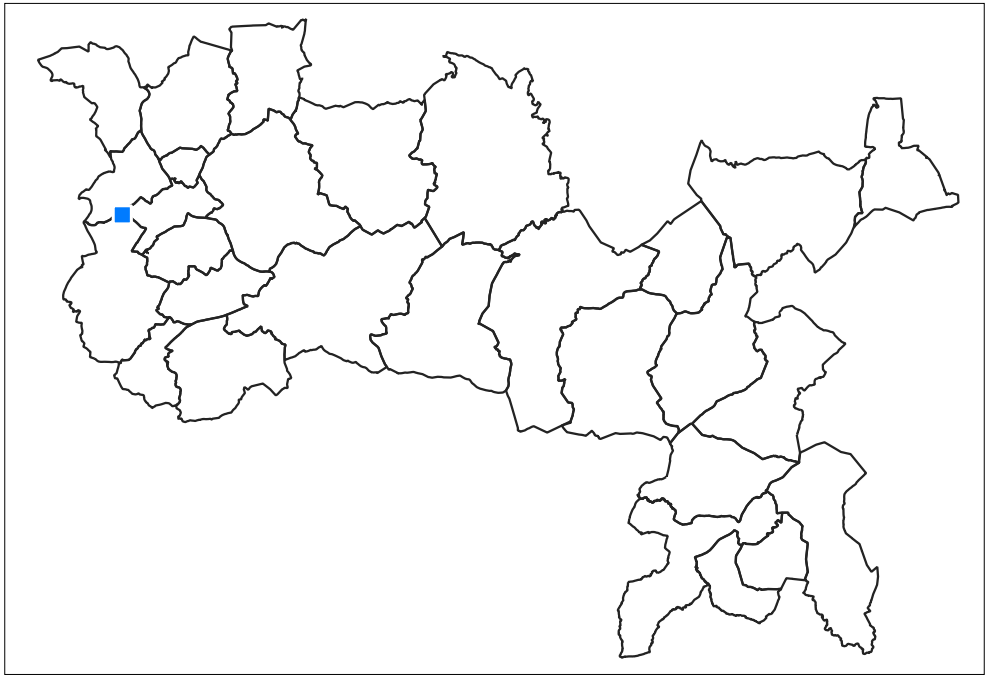

Communauté de Communes
Brenne - Val de Creuse

Commune de Lurais

Lura-35

Lieu-dit : COREIL COREIL

Parcelle(s) : 0D0583

Surface du bâti :
187.17 m²

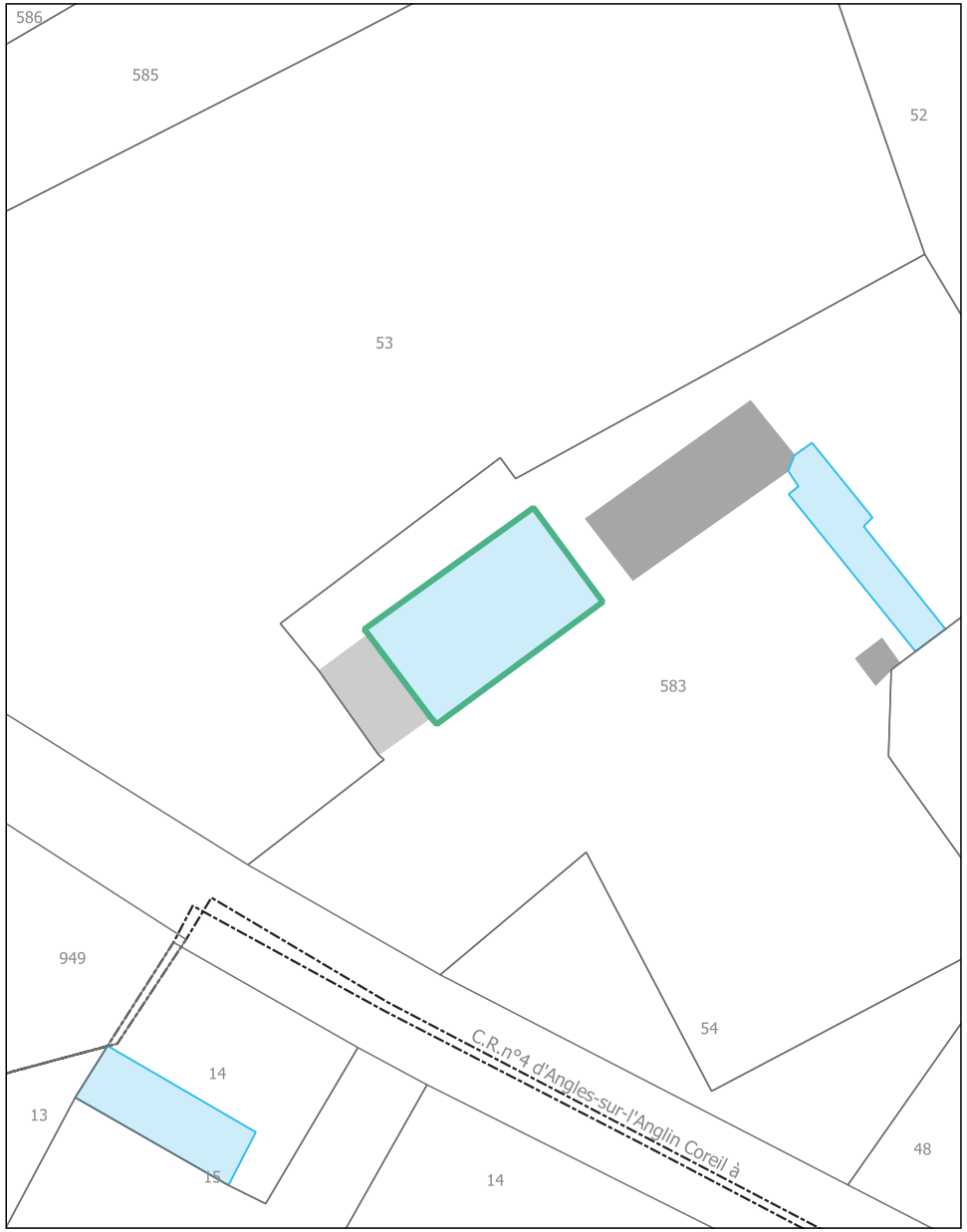

Présence de réseaux : oui

Présence d'une exploitation agricole : non

Destinations / sous-destinations autorisées :

- logement
- hébergement
- activité de service où s'effectue l'accueil d'une clientèle
- artisanat et commerces de détails
- hébergement hôtelier et touristique

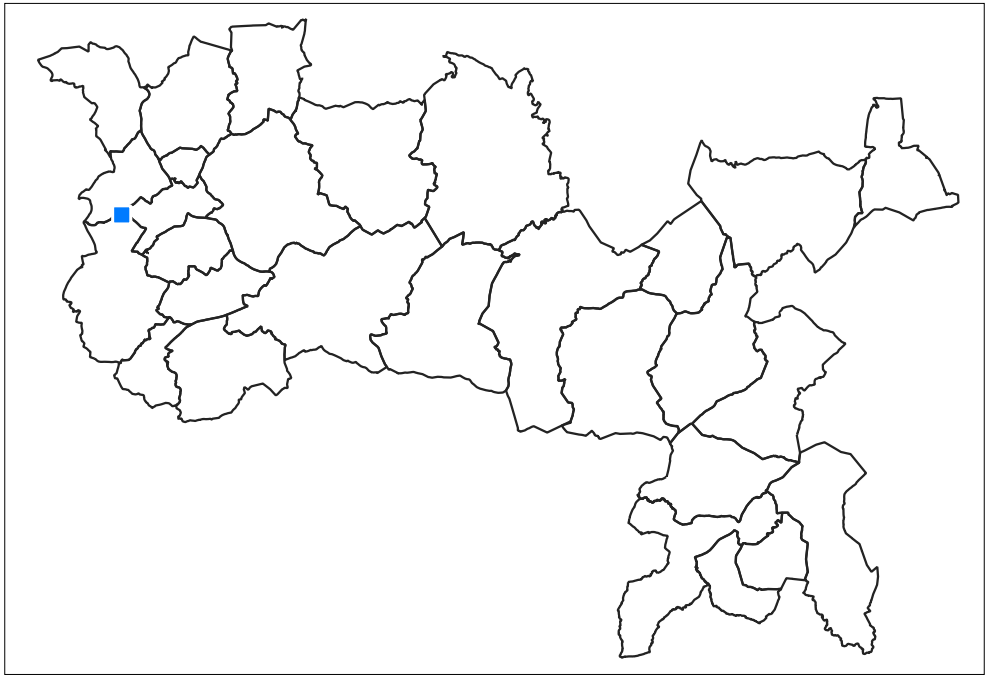

Communauté de Communes
Brenne - Val de Creuse

Commune de Lurais

Lura-36

Lieu-dit : BAISEBORDE

Parcelle(s) : 0E0072

Surface du bâti :
44.02 m²

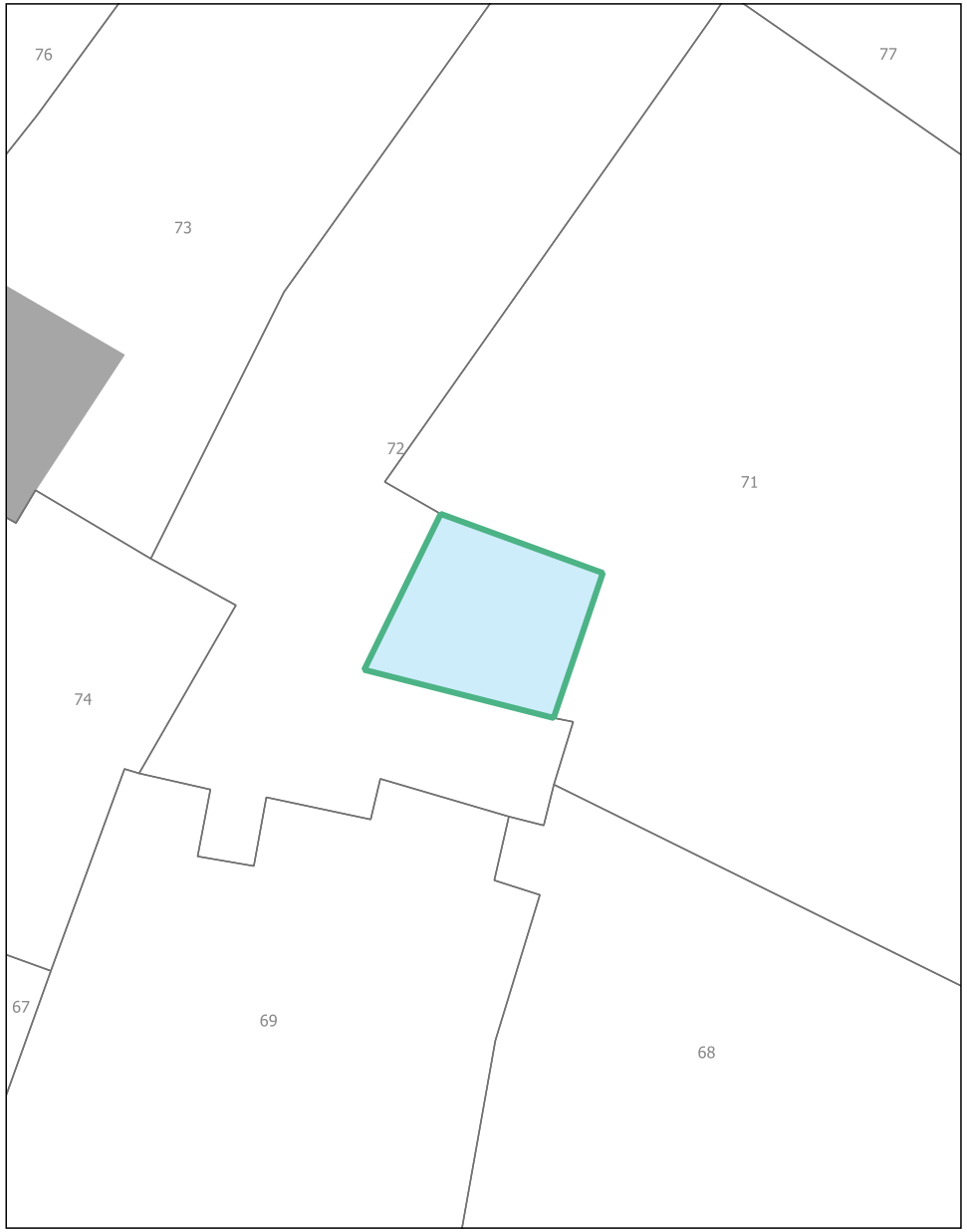

Présence de réseaux : oui

Présence d'une exploitation agricole : non

Destinations / sous-destinations autorisées :

- logement
- hébergement
- artisanat et commerces de détails
- hébergement hôtelier et touristique
- activité de service où s'effectue l'accueil d'une clientèle

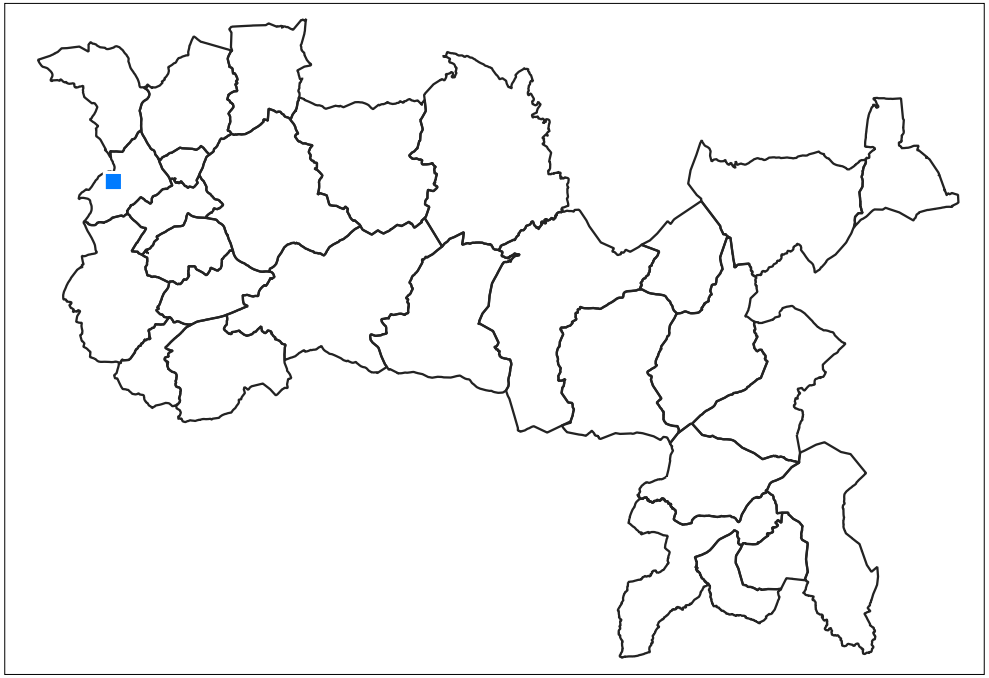

Communauté de Communes
Brenne - Val de Creuse

Commune de Lurais

Lura-37

Lieu-dit : LES PRUNIERES

Parcelle(s) : 0E0051

Surface du bâti :
312.65 m²

Présence de réseaux : oui

Présence d'une exploitation agricole : non

Destinations / sous-destinations autorisées :

- logement
- hébergement
- activité de service où s'effectue l'accueil d'une clientèle
- artisanat et commerces de détails
- hébergement hôtelier et touristique

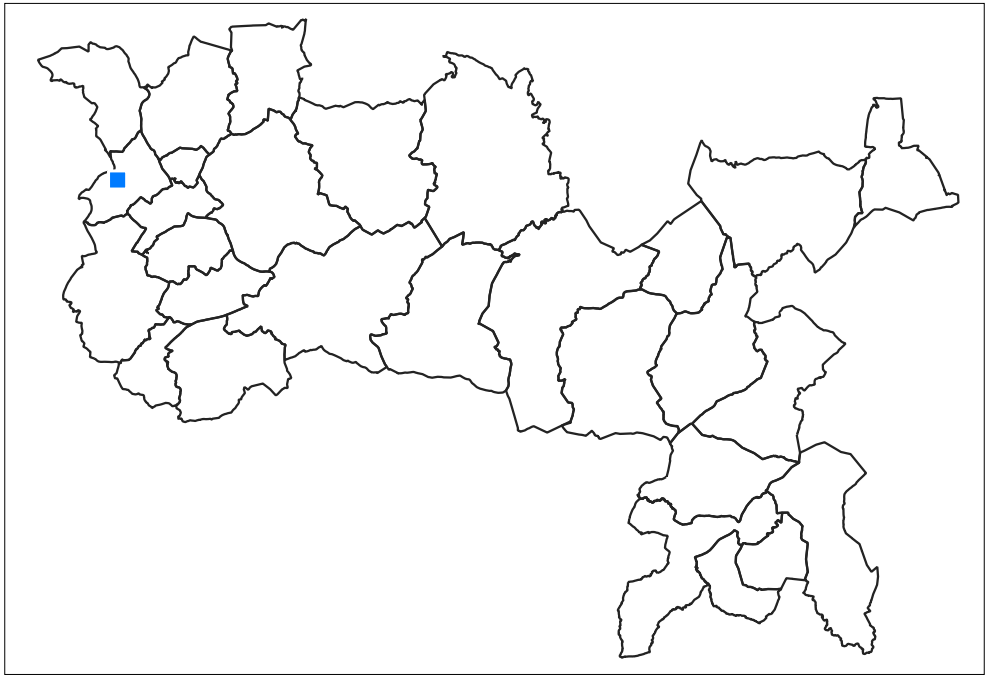

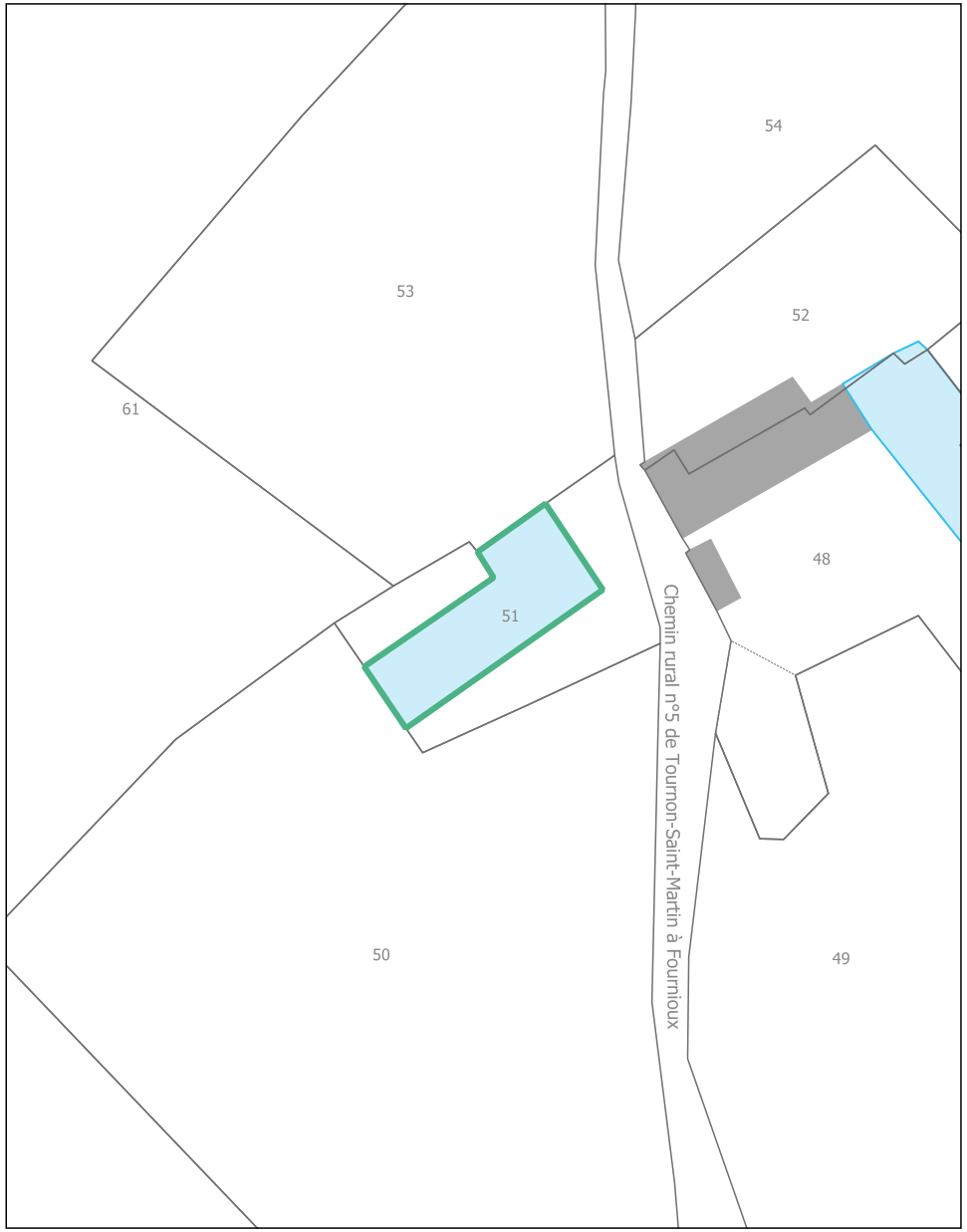

Communauté de Communes
Brenne - Val de Creuse

Commune de Lurais

Lura-38

Lieu-dit : BAISEBORDE

Parcelle(s) : 0E0076

Surface du bâti :
156 m²

Présence de réseaux : oui

Présence d'une exploitation agricole : non

Destinations / sous-destinations autorisées :

- logement
- hébergement
- artisanat et commerces de détails
- hébergement hôtelier et touristique
- activité de service où s'effectue l'accueil d'une clientèle

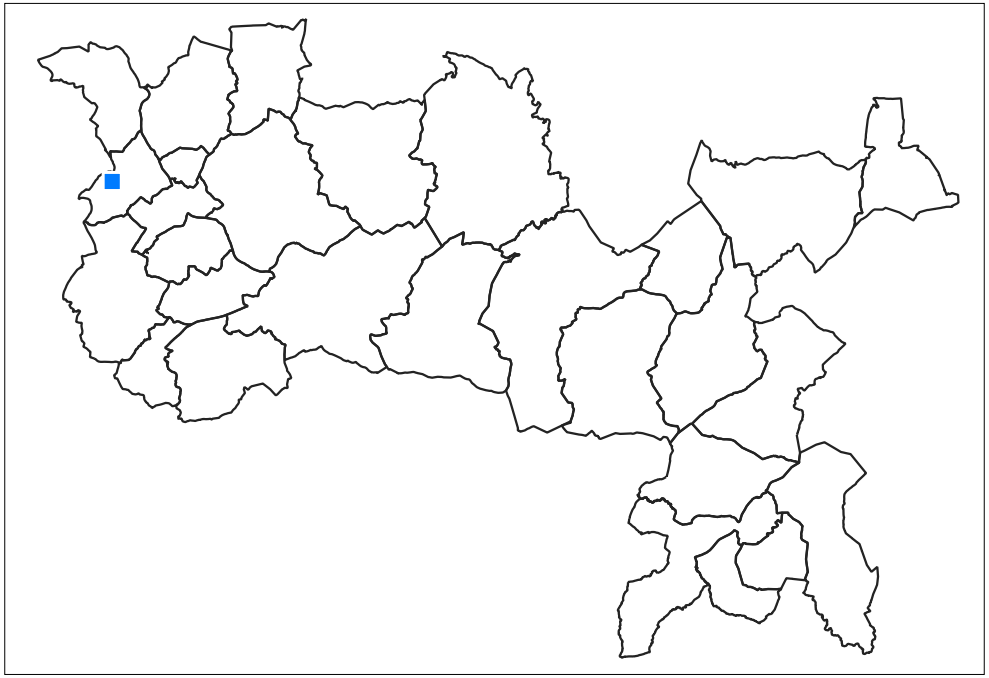

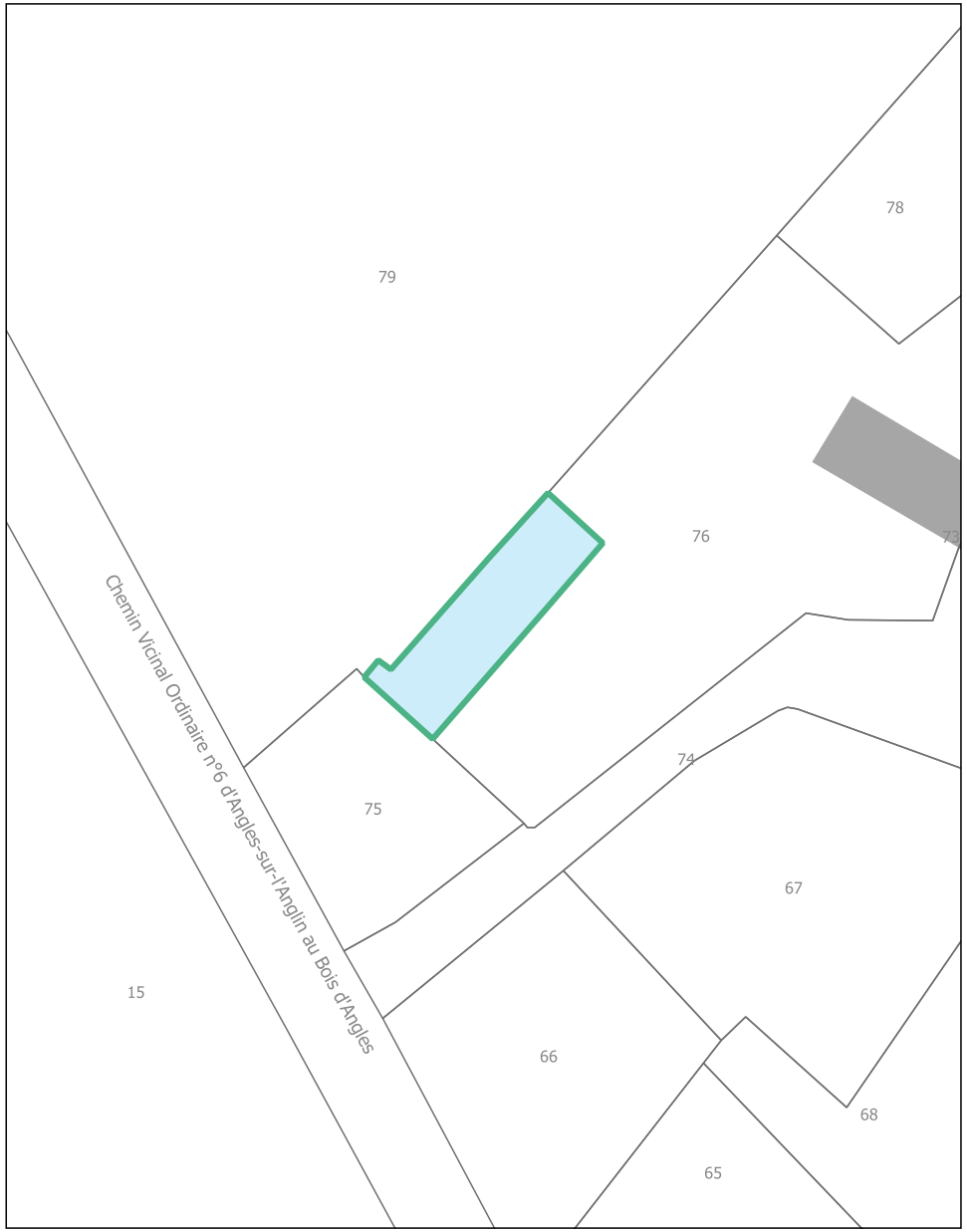

Communauté de Communes
Brenne - Val de Creuse

Commune de Lurais

Lura-39

Lieu-dit : FOURNIOUX

Parcelle(s) : 0E0736

Surface du bâti :
50.15 m²

Présence de réseaux : oui

Présence d'une exploitation agricole : non

Destinations / sous-destinations autorisées :

- logement
- hébergement
- artisanat et commerces de détails
- hébergement hôtelier et touristique
- activité de service où s'effectue l'accueil d'une clientèle

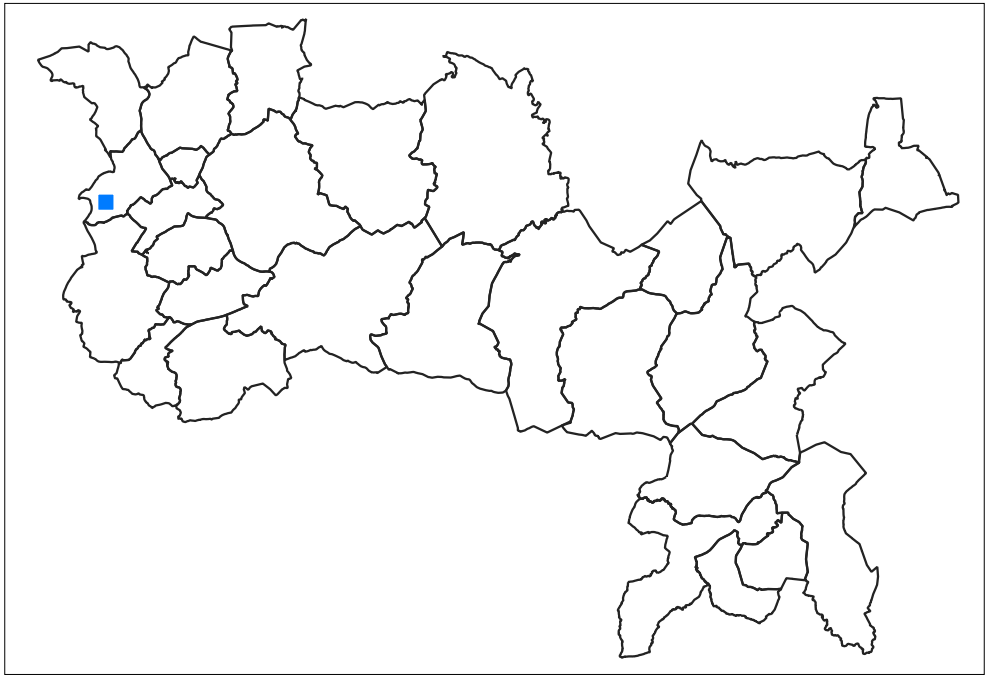

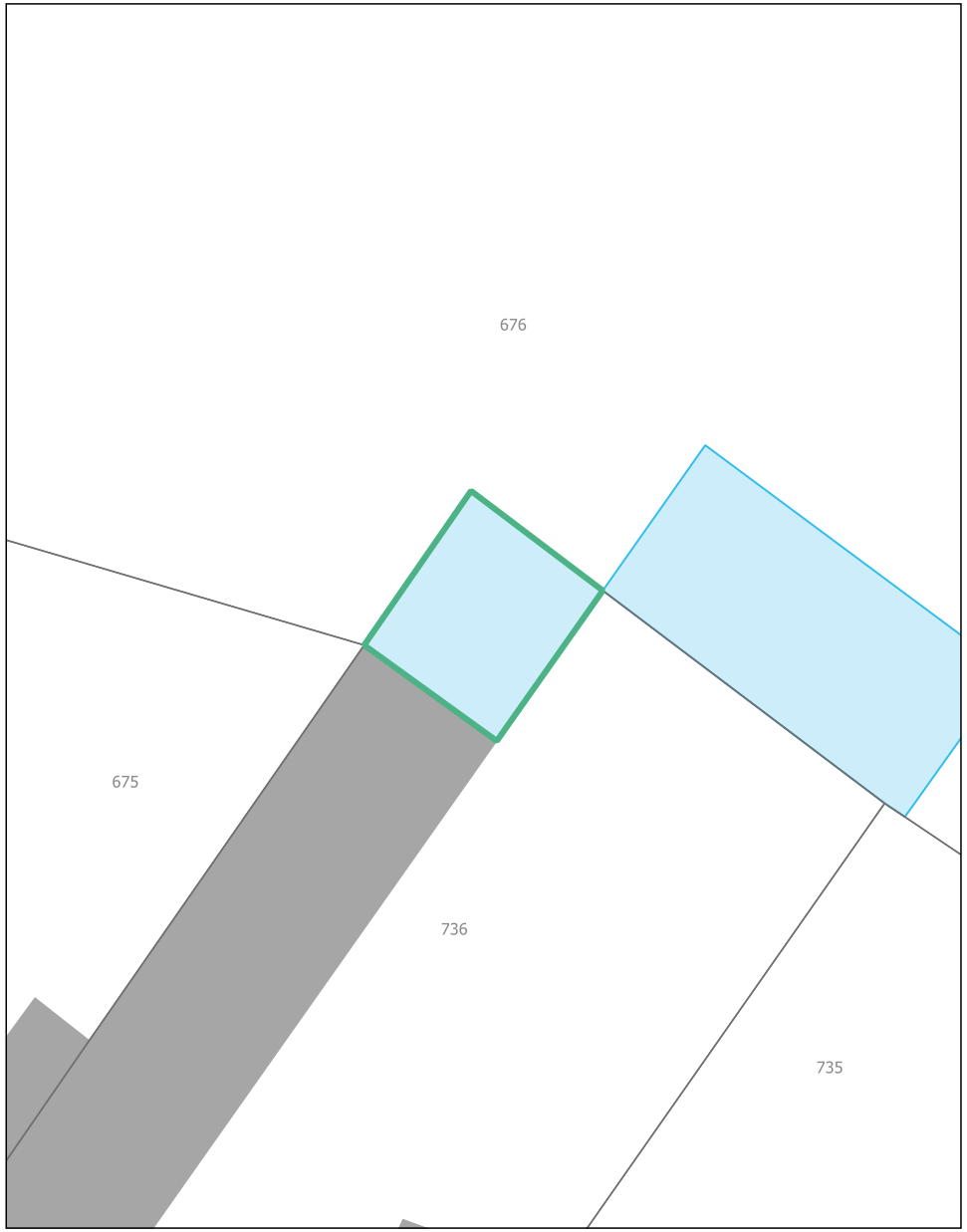

Communauté de Communes
Brenne - Val de Creuse

Commune de Lurais

Lura-40

Lieu-dit : LES BUSSIERES

Parcelle(s) : 0E0676

Surface du bâti :
111.19 m²

Présence de réseaux : oui

Présence d'une exploitation agricole : non

Destinations / sous-destinations autorisées :

- logement
- hébergement
- artisanat et commerces de détails
- hébergement hôtelier et touristique
- activité de service où s'effectue l'accueil d'une clientèle

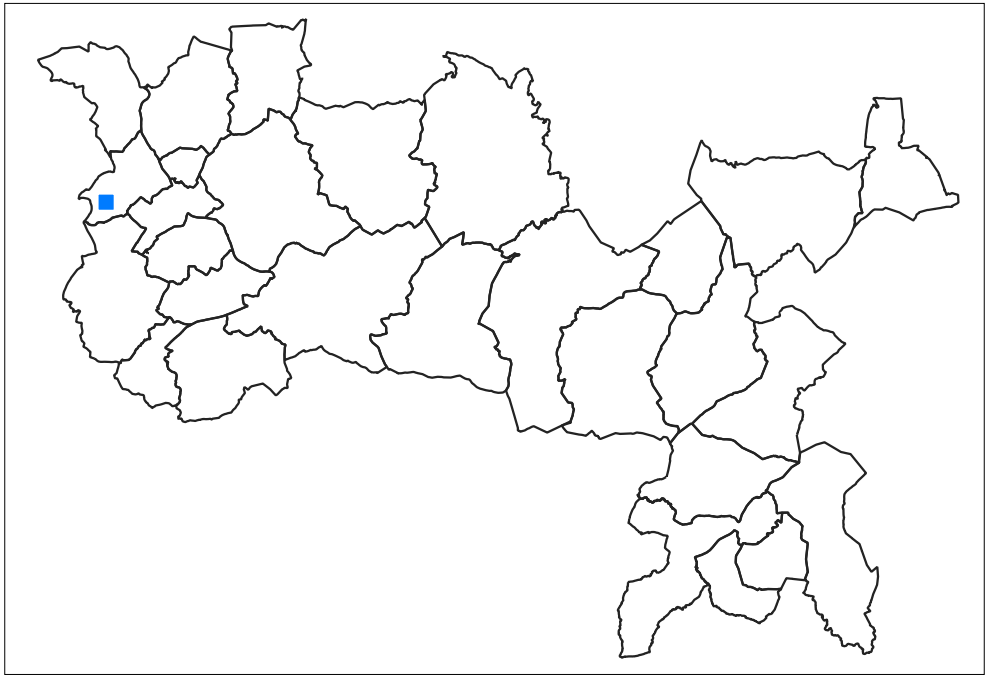

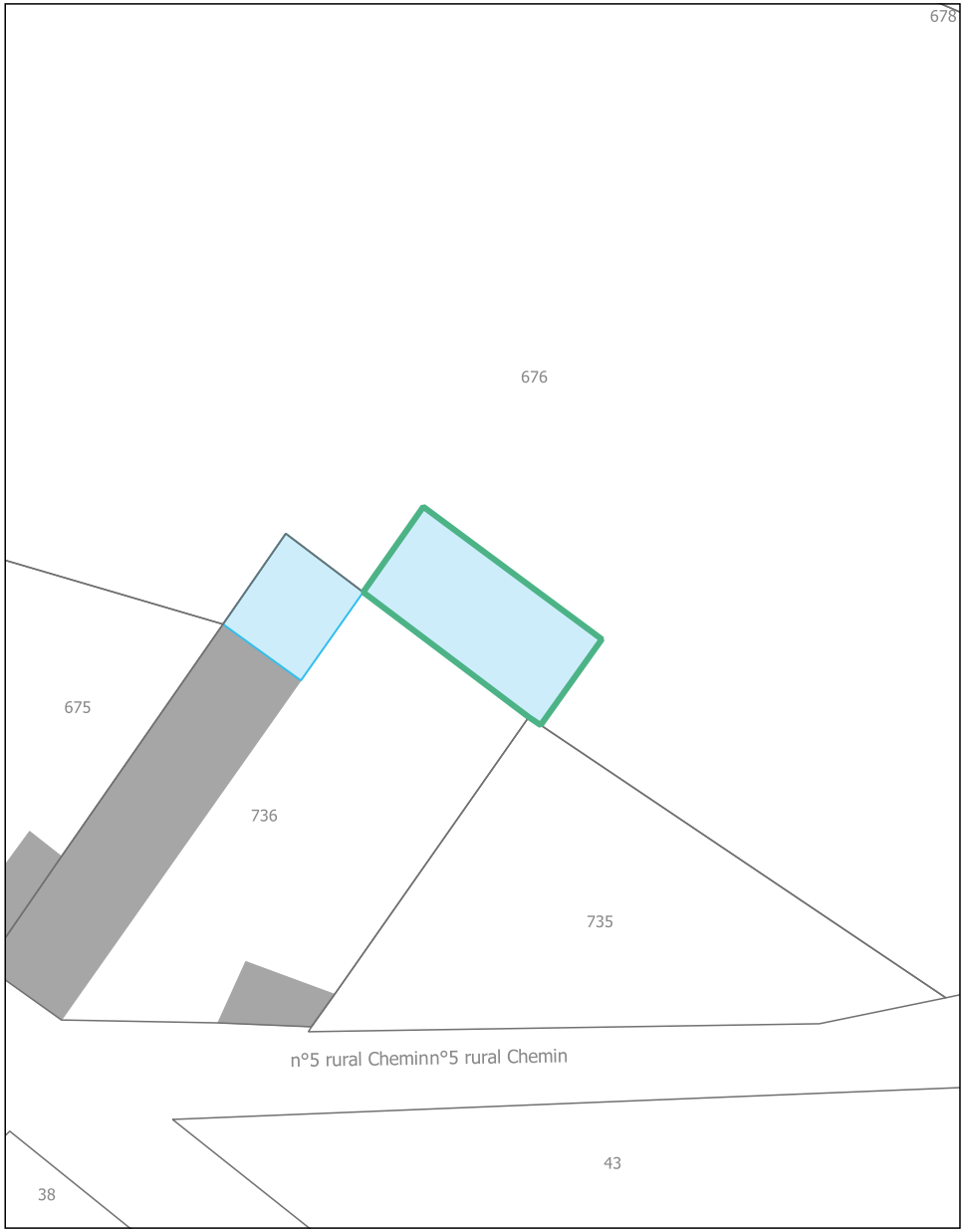

Communauté de Communes
Brenne - Val de Creuse

Commune de Lurais

Lura-41

Lieu-dit : FOURNIOUX

Parcelle(s) : 0E0723

Surface du bâti :
60.1 m²

Présence de réseaux : oui

Présence d'une exploitation agricole : non

Destinations / sous-destinations autorisées :

- logement
- hébergement
- activité de service où s'effectue l'accueil d'une clientèle
- artisanat et commerces de détails
- hébergement hôtelier et touristique

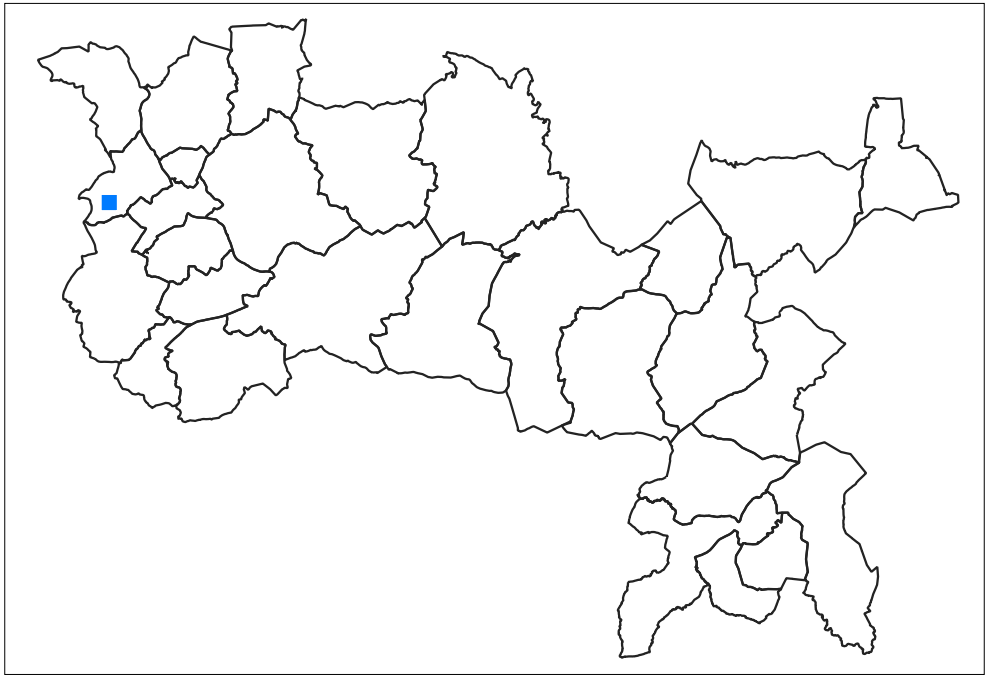

Communauté de Communes
Brenne - Val de Creuse

Commune de Lurais

Lura-42

Lieu-dit : FOURNIOUX

Parcelle(s) : 0E0748

Surface du bâti :
70.03 m²

Présence de réseaux : oui

Présence d'une exploitation agricole : non

Destinations / sous-destinations autorisées :

- logement
- hébergement
- activité de service où s'effectue l'accueil d'une clientèle
- artisanat et commerces de détails
- hébergement hôtelier et touristique

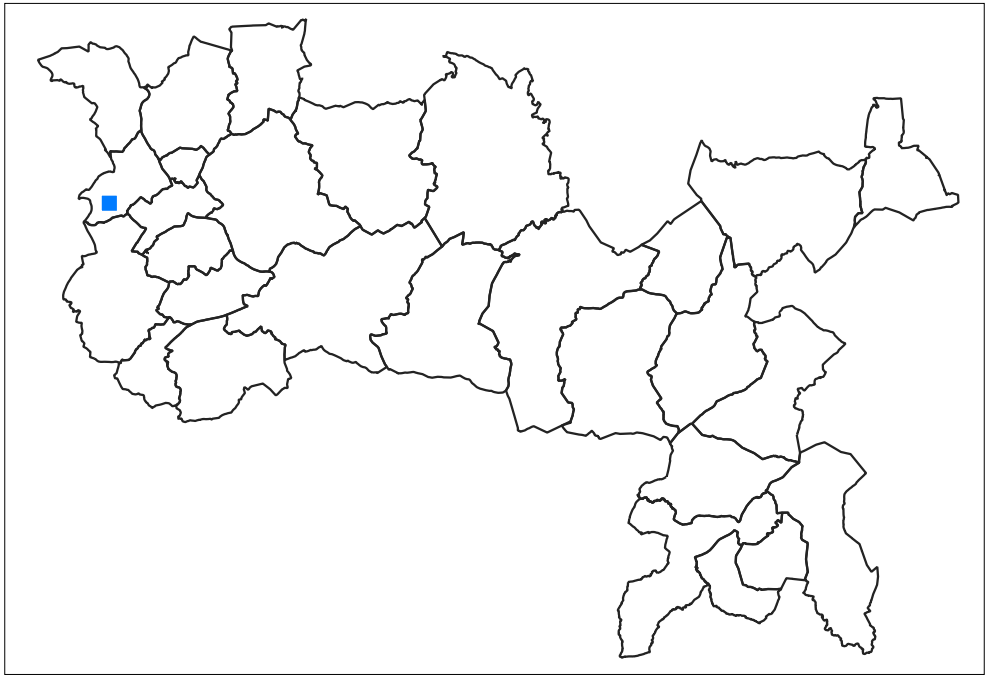

Communauté de Communes
Brenne - Val de Creuse

Commune de Lurais

Lura-43

Lieu-dit : FOURNIOUX

Parcelle(s) : 0E0749

Surface du bâti :
51.77 m²

Présence de réseaux : oui

Présence d'une exploitation agricole : non

Destinations / sous-destinations autorisées :

- logement
- hébergement
- activité de service où s'effectue l'accueil d'une clientèle
- artisanat et commerces de détails
- hébergement hôtelier et touristique

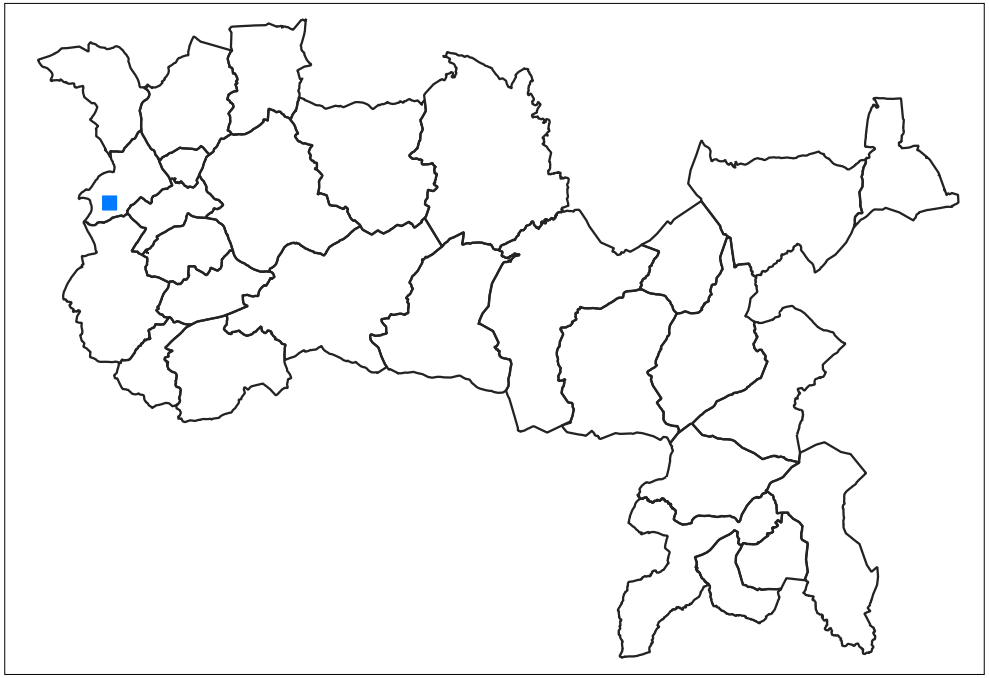

Communauté de Communes
Brenne - Val de Creuse

Commune de Lurais

Lura-44

Lieu-dit : LE HAUT RIVES

Parcelle(s) : 0E1247

Surface du bâti :
170.52 m²

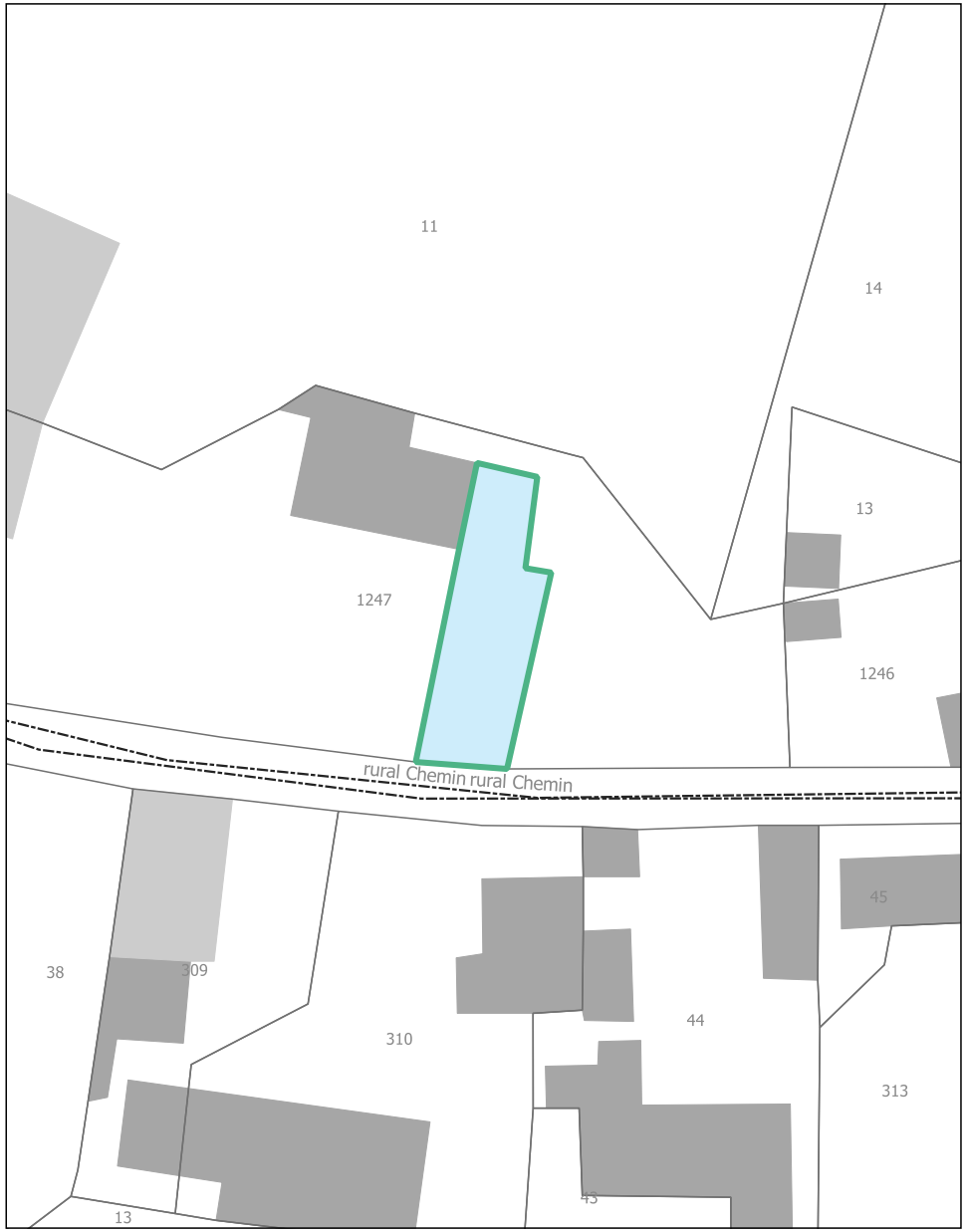

Présence de réseaux : oui

Présence d'une exploitation agricole : non

Destinations / sous-destinations autorisées :

- logement
- hébergement
- activité de service où s'effectue l'accueil d'une clientèle
- artisanat et commerces de détails
- hébergement hôtelier et touristique

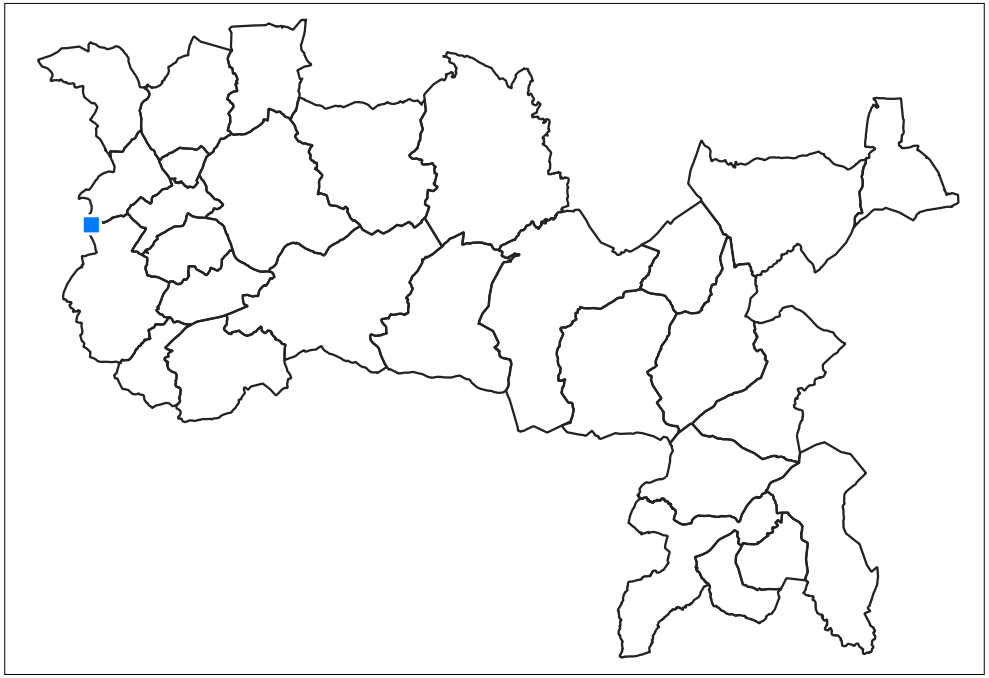

Communauté de Communes
Brenne - Val de Creuse

Commune de Lurais

Lura-45

Lieu-dit : LES GERBAUDIERES

Parcelle(s) : ZA0054

Surface du bâti :
103.62 m²

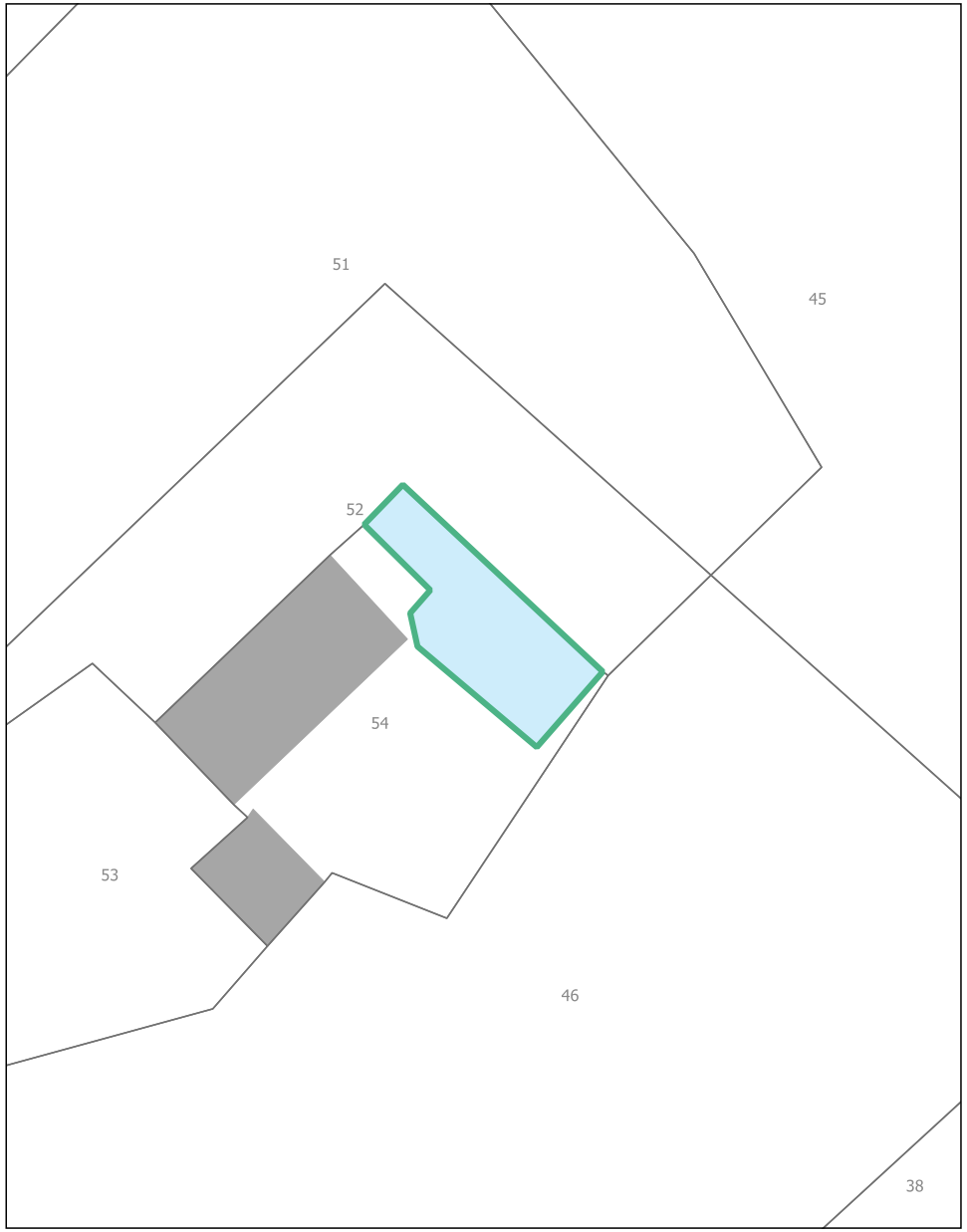

Présence de réseaux : oui

Présence d'une exploitation agricole : non

Destinations / sous-destinations autorisées :

- logement
- hébergement
- activité de service où s'effectue l'accueil d'une clientèle
- artisanat et commerces de détails
- hébergement hôtelier et touristique

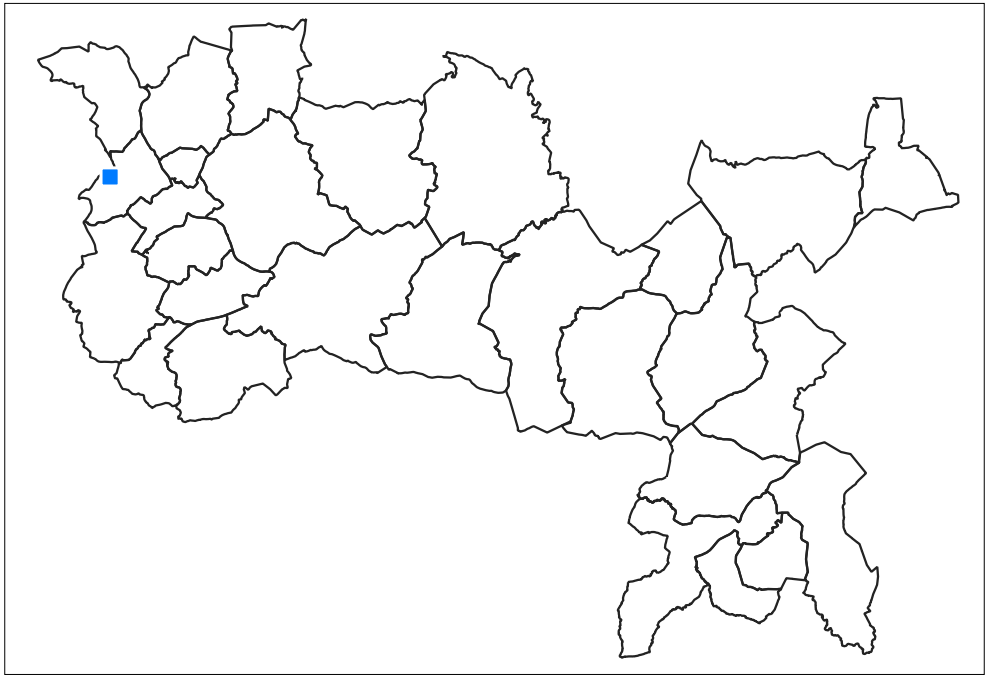

Communauté de Communes
Brenne - Val de Creuse

Commune de Lurais

Lura-46

Lieu-dit : LA PERINERIE

Parcelle(s) : ZE0134

Surface du bâti :
14.92 m²

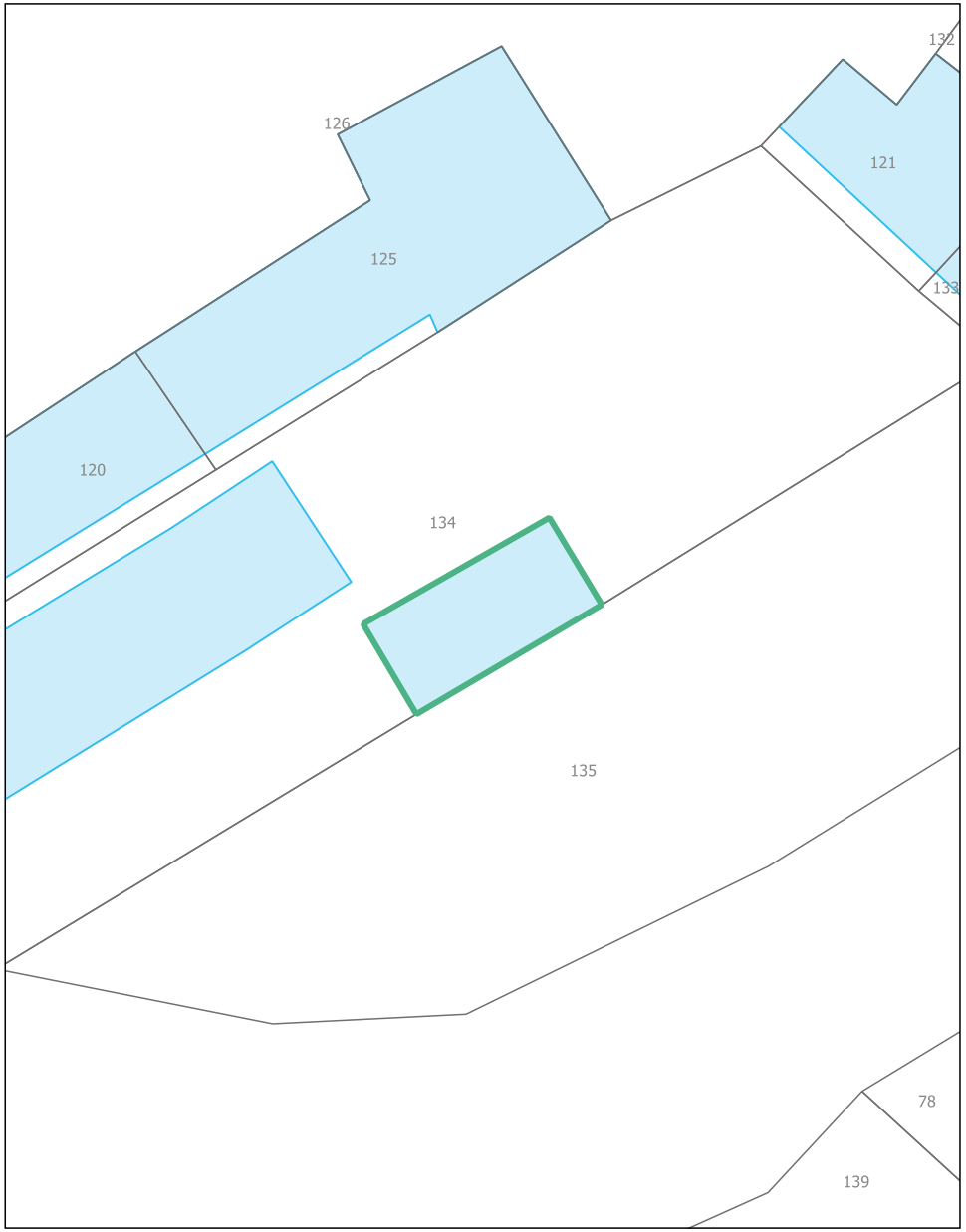

Présence de réseaux : oui

Présence d'une exploitation agricole : non

Destinations / sous-destinations autorisées :

- logement
- hébergement
- activité de service où s'effectue l'accueil d'une clientèle
- artisanat et commerces de détails
- hébergement hôtelier et touristique

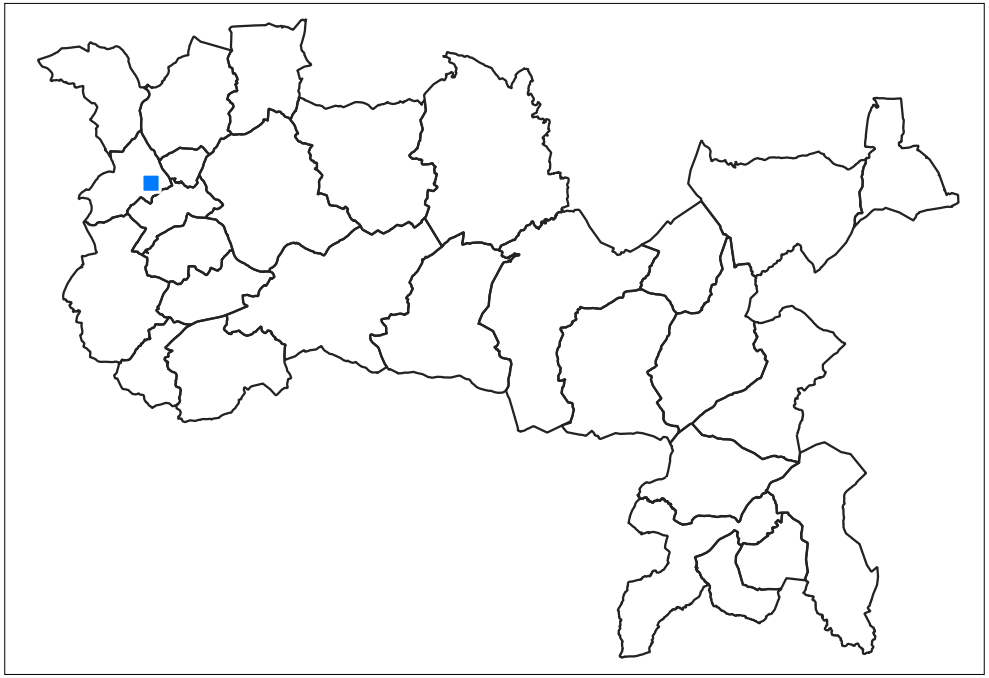

Communauté de Communes
Brenne - Val de Creuse

Commune de Lurais

Lura-47

Lieu-dit : LA PERINERIE

Parcelle(s) : ZE0134

Surface du bâti :
49.02 m²

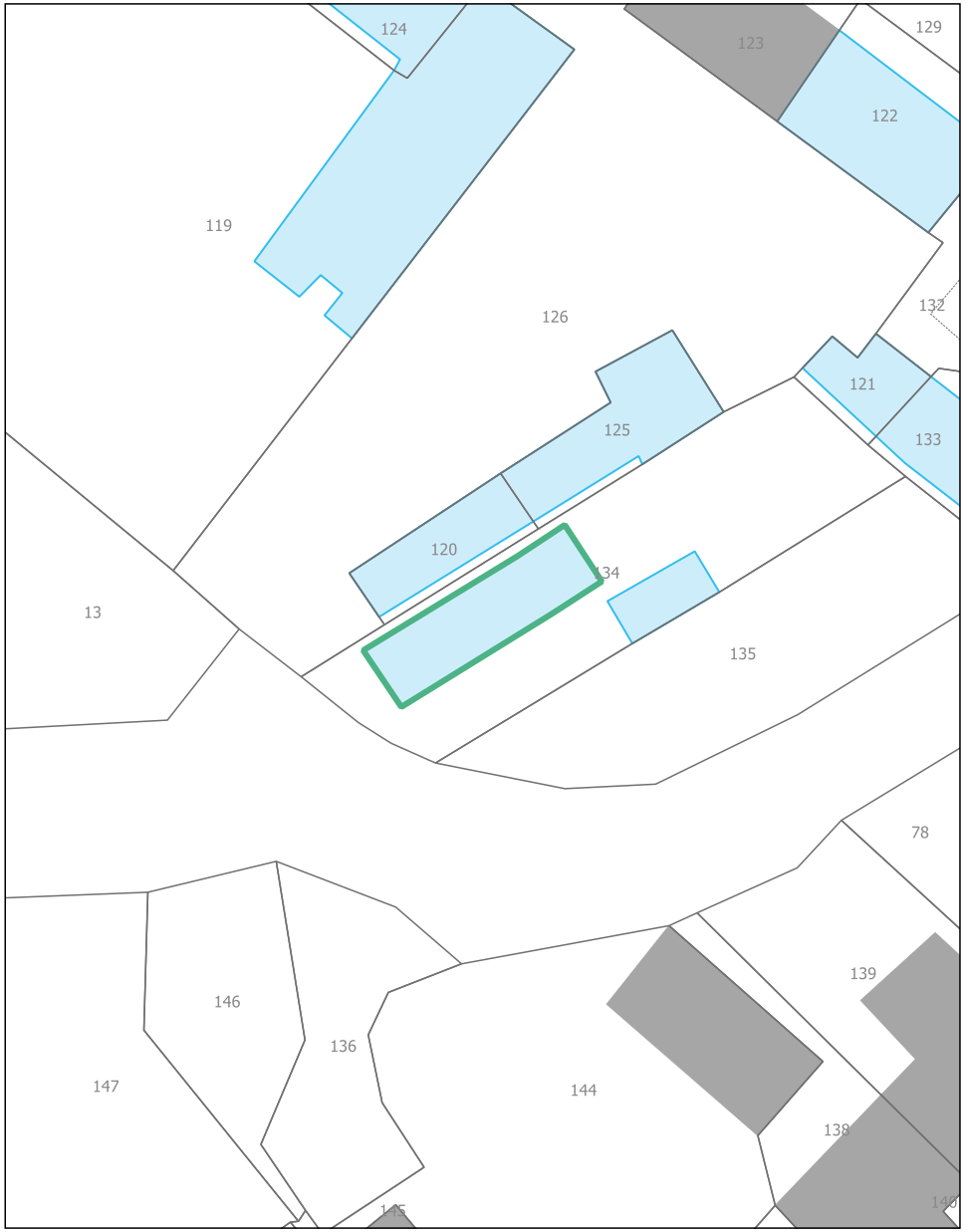

Présence de réseaux : oui

Présence d'une exploitation agricole : non

Destinations / sous-destinations autorisées :

- logement
- hébergement
- activité de service où s'effectue l'accueil d'une clientèle
- artisanat et commerces de détails
- hébergement hôtelier et touristique

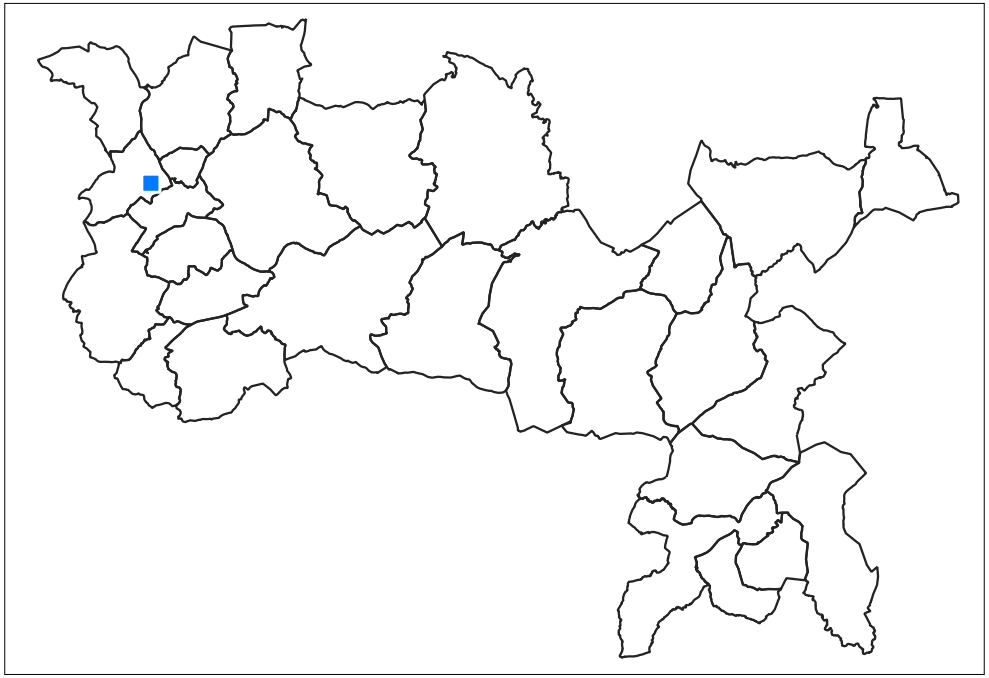

Communauté de Communes
Brenne - Val de Creuse

Commune de Lurais

Lura-48

Lieu-dit : LA PERINERIE

Parcelle(s) : ZE0122

Surface du bâti :
63.97 m²

Présence de réseaux : oui

Présence d'une exploitation agricole : non

Destinations / sous-destinations autorisées :

- logement
- hébergement
- activité de service où s'effectue l'accueil d'une clientèle
- artisanat et commerces de détails
- hébergement hôtelier et touristique

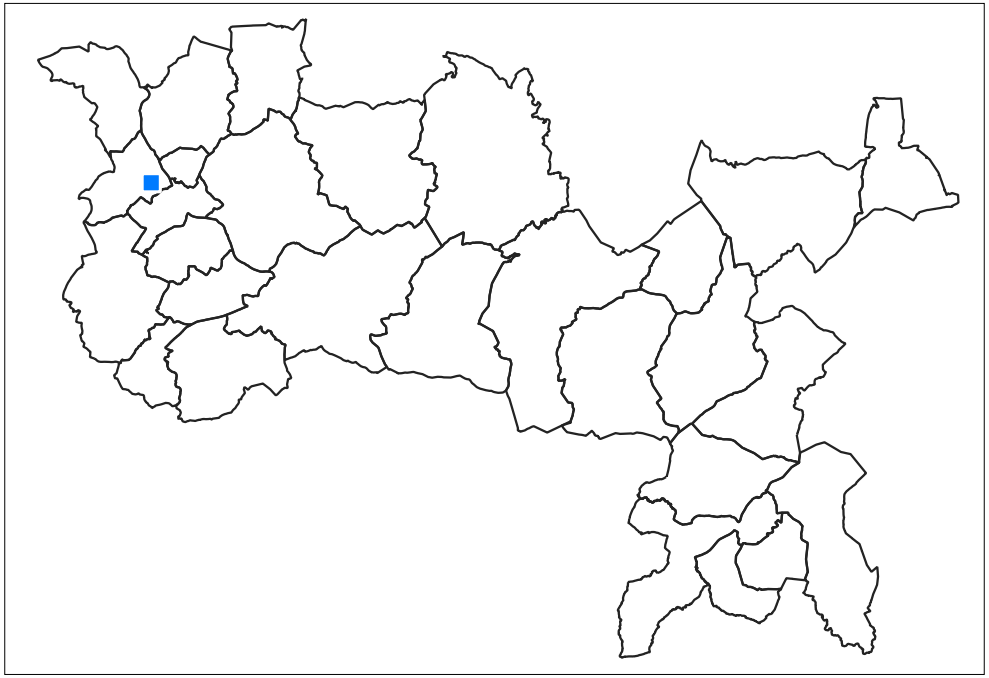

Communauté de Communes
Brenne - Val de Creuse

Commune de Lurais

Lura-49

Lieu-dit : CHAMPS DES BRANDES-NOIRES

Parcelle(s) : ZE0143

Surface du bâti :
127.34 m²

Présence de réseaux : oui

Présence d'une exploitation agricole : non

Destinations / sous-destinations autorisées :

- logement
- hébergement
- activité de service où s'effectue l'accueil d'une clientèle
- artisanat et commerces de détails
- hébergement hôtelier et touristique

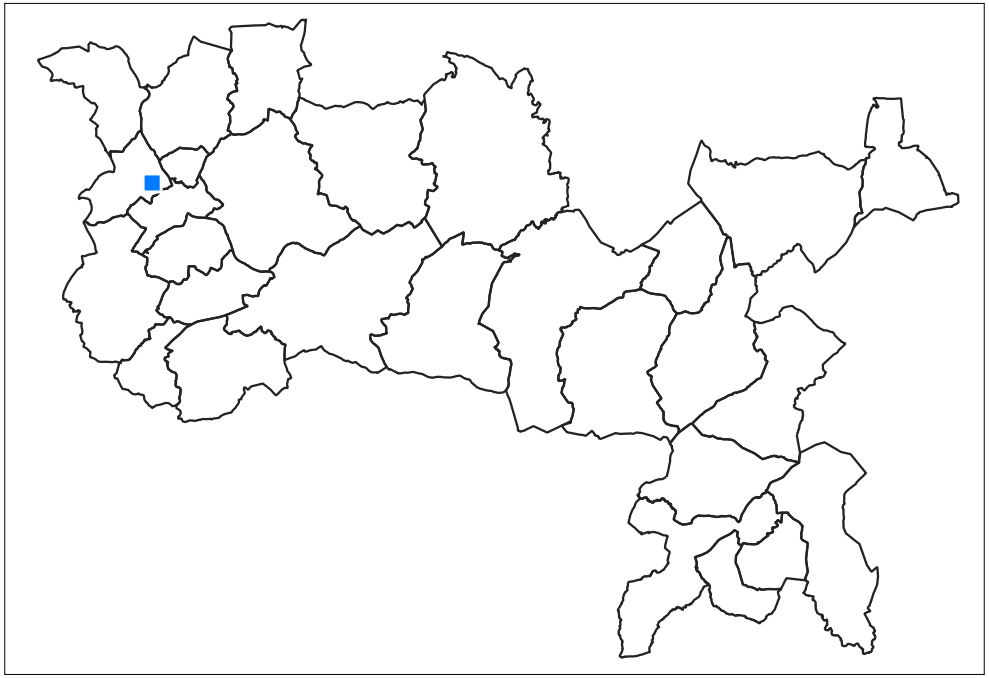

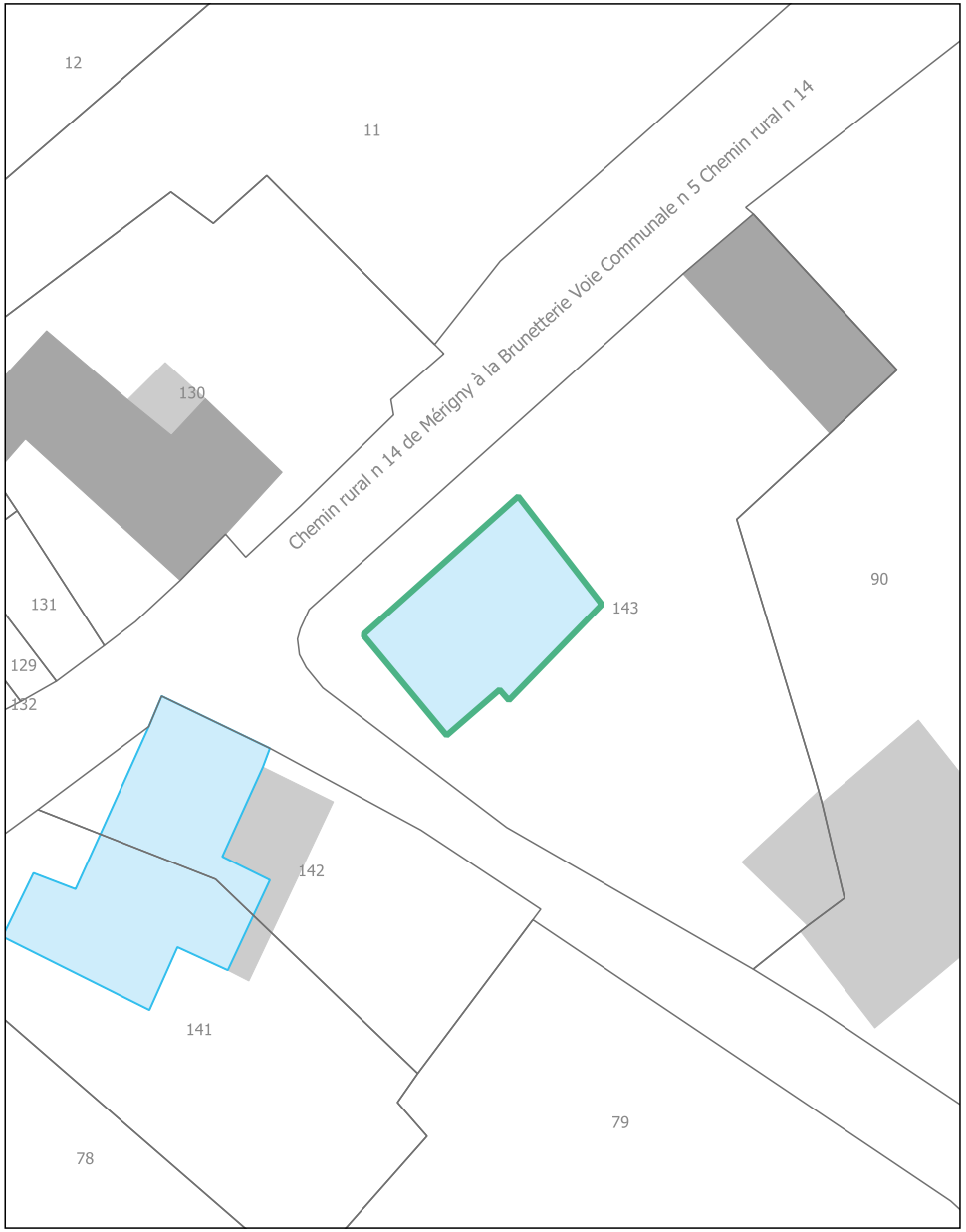

Communauté de Communes
Brenne - Val de Creuse

Commune de Lurais

Lura-50

Lieu-dit : LES BASSES GRANGES

Parcelle(s) : 0A0163 - 0A0164

Surface du bâti :
68.86 m²

Présence de réseaux : oui

Présence d'une exploitation agricole : non

Destinations / sous-destinations autorisées :

- logement
- hébergement
- activité de service où s'effectue l'accueil d'une clientèle
- artisanat et commerces de détails
- hébergement hôtelier et touristique

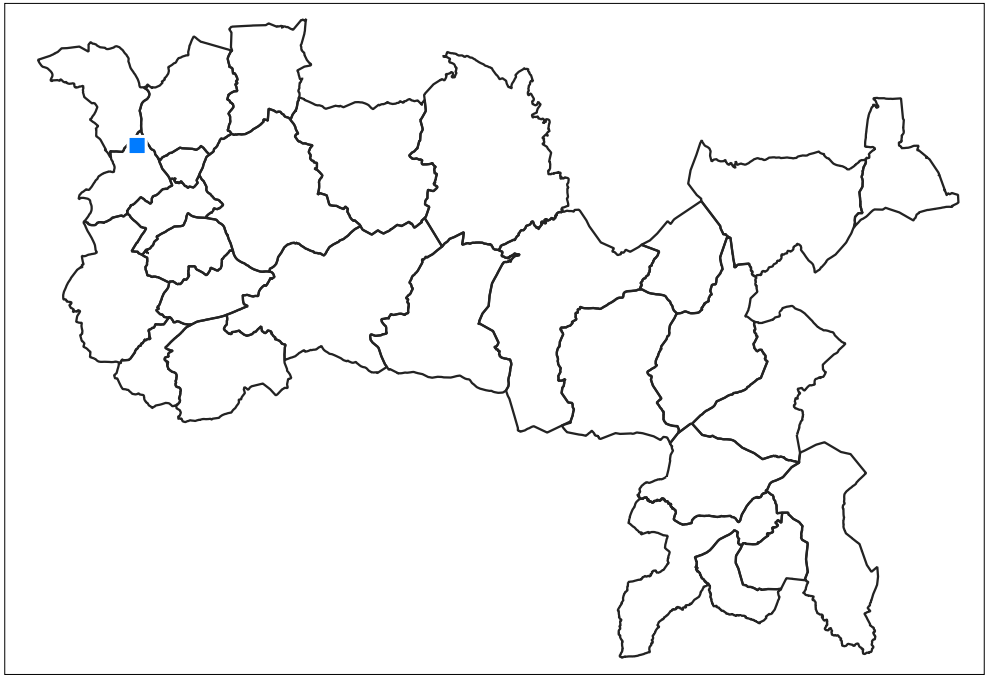

Communauté de Communes
Brenne - Val de Creuse

Commune de Lurais

Lura-51

Lieu-dit : LES BASSES GRANGES

Parcelle(s) : 0A0159 - 0A0160

Surface du bâti :
38.51 m²

Présence de réseaux : oui

Présence d'une exploitation agricole : non

Destinations / sous-destinations autorisées :

- logement
- hébergement
- activité de service où s'effectue l'accueil d'une clientèle
- artisanat et commerces de détails
- hébergement hôtelier et touristique

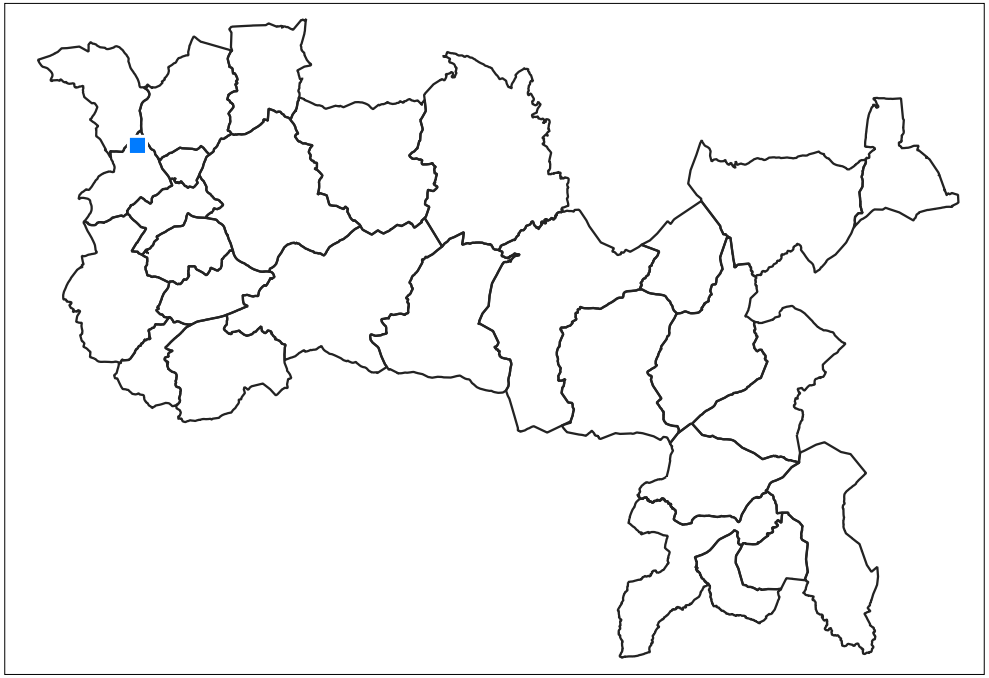

Communauté de Communes
Brenne - Val de Creuse

Commune de Lurais

Lura-52

Lieu-dit : LA GALONNERIE

Parcelle(s) : 0A0313 - 0A0314

Surface du bâti :
85.16 m²

Présence de réseaux : oui

Présence d'une exploitation agricole : non

Destinations / sous-destinations autorisées :

- logement
- hébergement
- artisanat et commerces de détails
- hébergement hôtelier et touristique
- activité de service où s'effectue l'accueil d'une clientèle

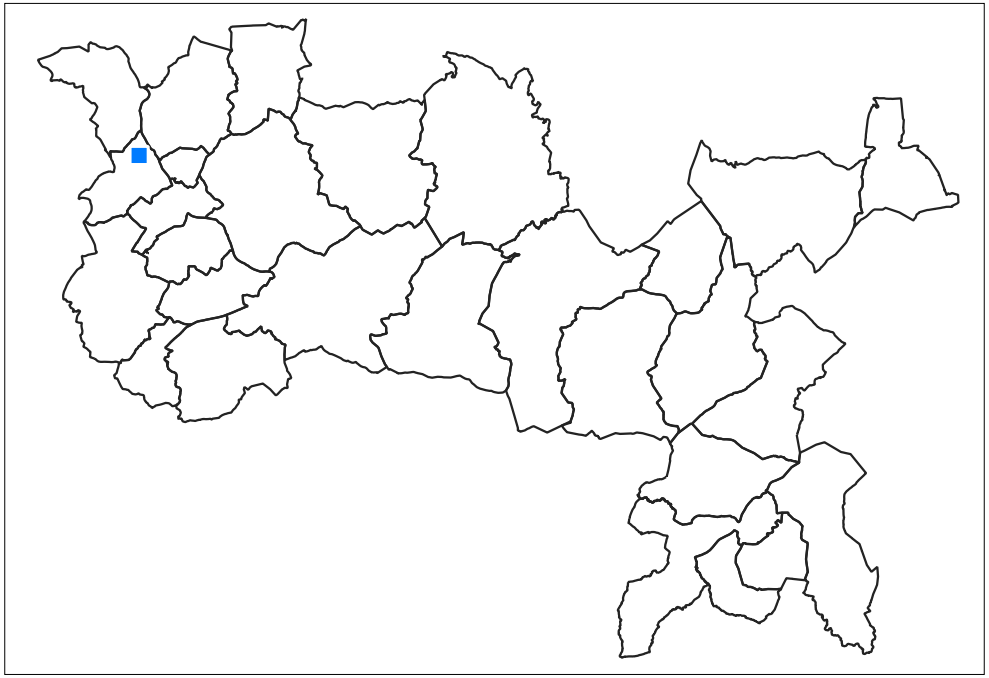

Communauté de Communes
Brenne - Val de Creuse

Commune de Lurais

Lura-53

Lieu-dit : LA GARSAUDIERE

Parcelle(s) : 0A0443-0A444-0A846-0A917-0A918

Surface du bâti :
124.71 m²

Présence de réseaux : oui

Présence d'une exploitation agricole : non

Destinations / sous-destinations autorisées :

- logement
- hébergement
- activité de service où s'effectue l'accueil d'une clientèle
- artisanat et commerces de détails
- hébergement hôtelier et touristique

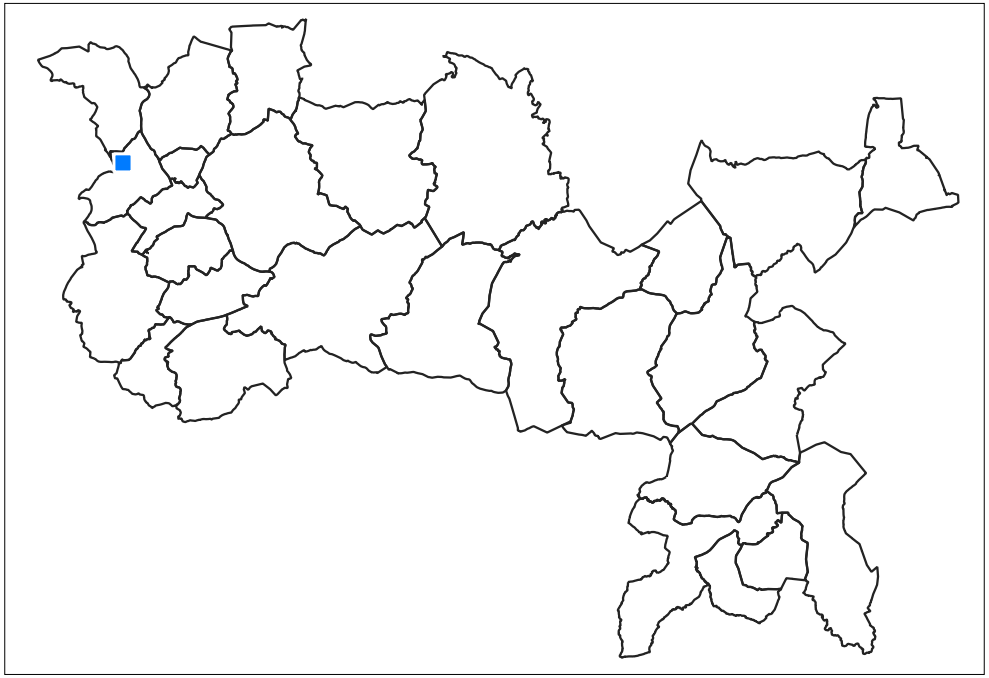

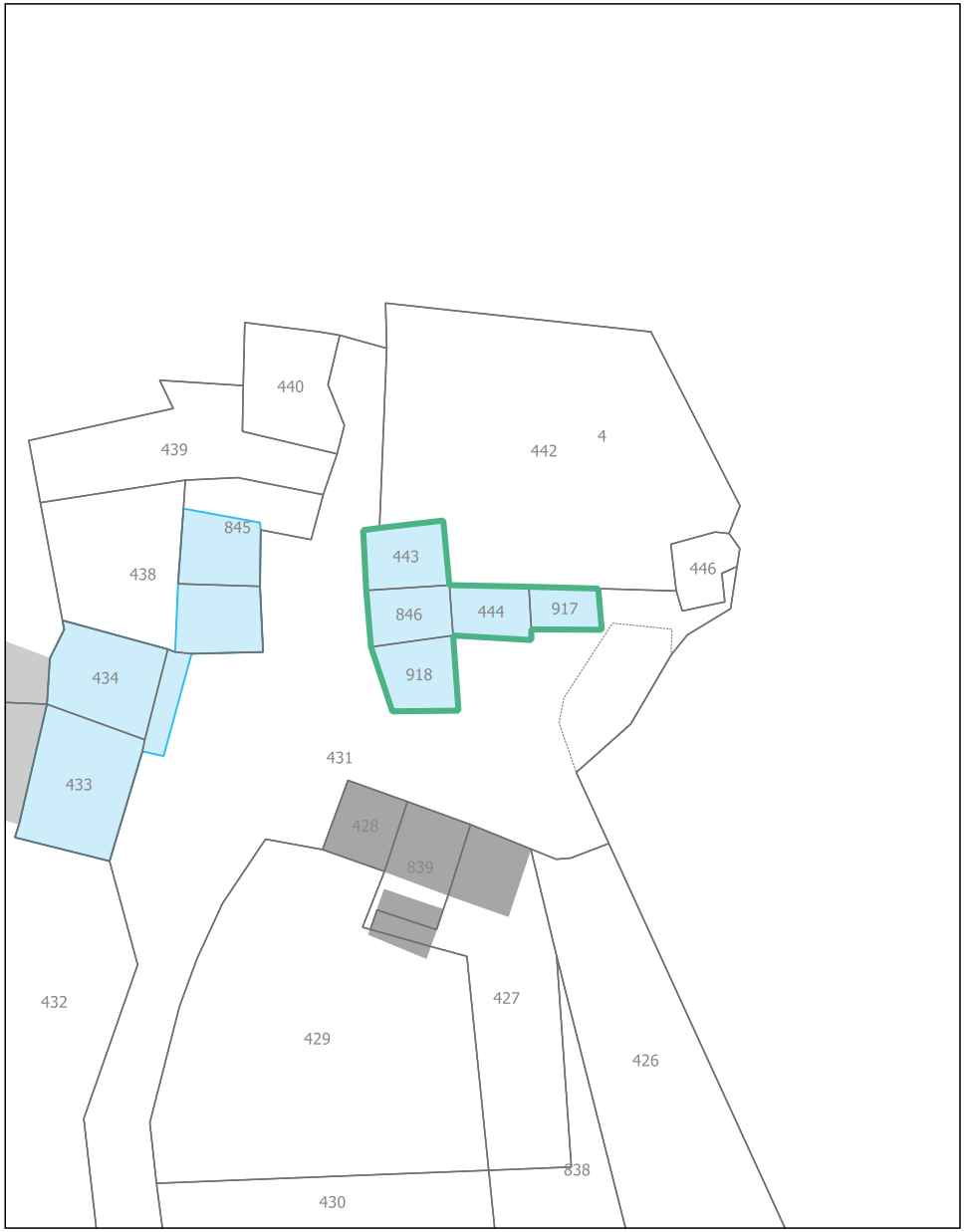

Communauté de Communes
Brenne - Val de Creuse

Commune de Lurais

Lura-54

Lieu-dit : LA GARSAUDIERE

Parcelle(s) : 0A0431-0A0433-0A0434

Surface du bâti :
208.73 m²

Présence de réseaux : oui

Présence d'une exploitation agricole : non

Destinations / sous-destinations autorisées :

- logement
- hébergement
- activité de service où s'effectue l'accueil d'une clientèle
- artisanat et commerces de détails
- hébergement hôtelier et touristique

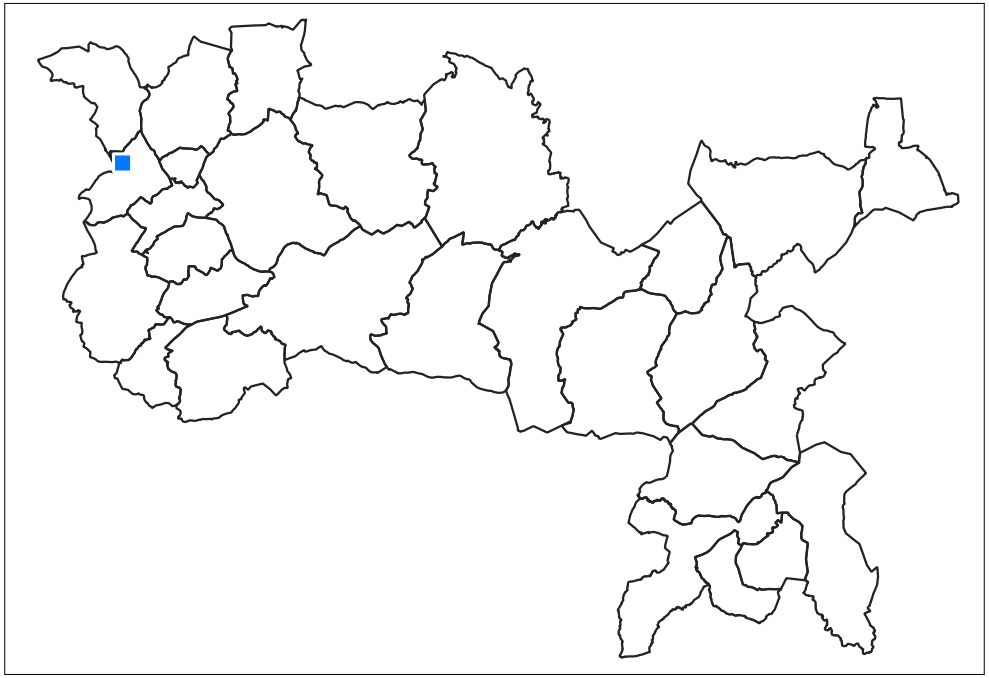

Communauté de Communes
Brenne - Val de Creuse

Commune de Lurais

Lura-55

Lieu-dit : JEAUMANGE

Parcelle(s) : 0A0387 - 0A0389

Surface du bâti :
177.06 m²

Présence de réseaux : oui

Présence d'une exploitation agricole : non

Destinations / sous-destinations autorisées :

- logement
- hébergement
- activité de service où s'effectue l'accueil d'une clientèle
- artisanat et commerces de détails
- hébergement hôtelier et touristique

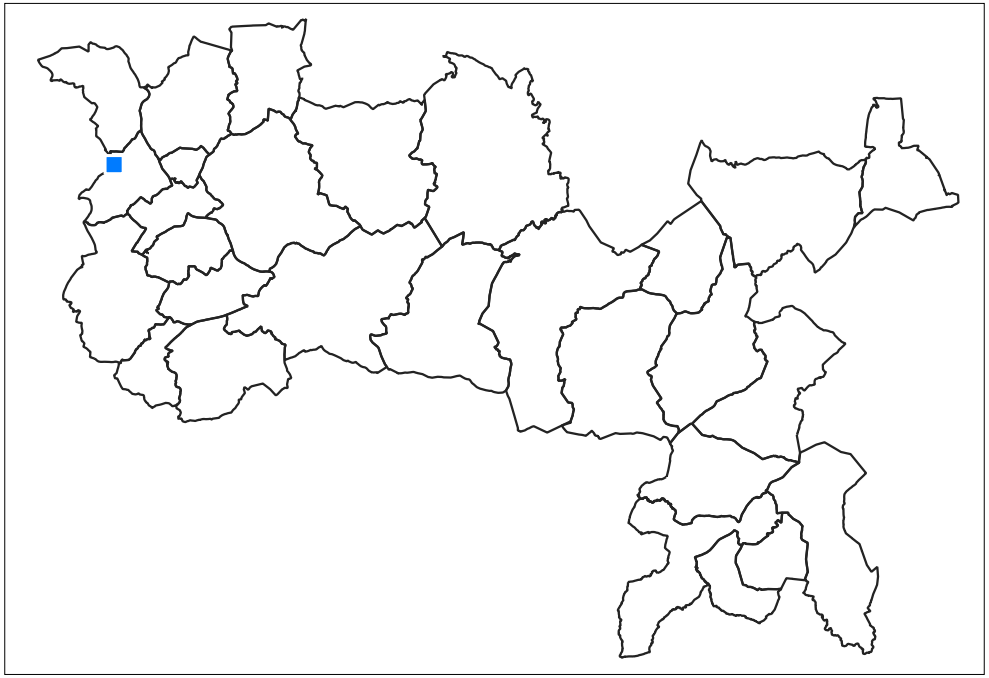

Communauté de Communes
Brenne - Val de Creuse

Commune de Lurais

Lura-56

Lieu-dit : LA RIDELIERE

Parcelle(s) : 0A0631 - 0A0915

Surface du bâti :
122.44 m²

Présence de réseaux : oui

Présence d'une exploitation agricole : non

Destinations / sous-destinations autorisées :

- logement
- hébergement
- activité de service où s'effectue l'accueil d'une clientèle
- artisanat et commerces de détails
- hébergement hôtelier et touristique

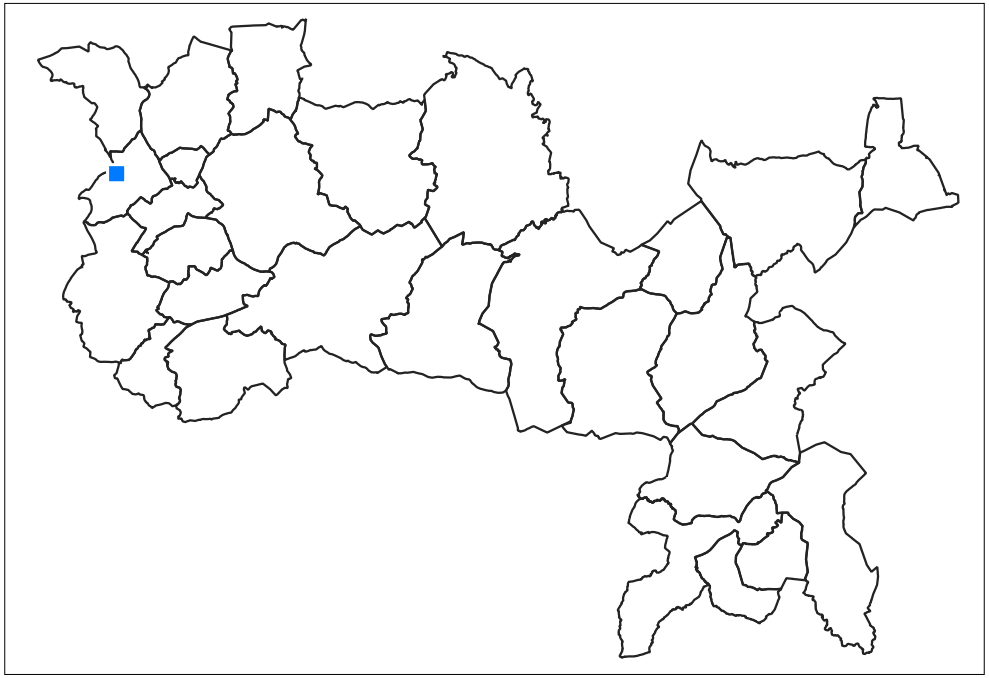

Communauté de Communes
Brenne - Val de Creuse

Commune de Lurais

Lura-57

Lieu-dit : LA LIGNE

Parcelle(s) : 0A0833 - 0A0834

Surface du bâti :
70.33 m²

Présence de réseaux : oui

Présence d'une exploitation agricole : non

Destinations / sous-destinations autorisées :

- logement
- hébergement
- activité de service où s'effectue l'accueil d'une clientèle
- artisanat et commerces de détails
- hébergement hôtelier et touristique

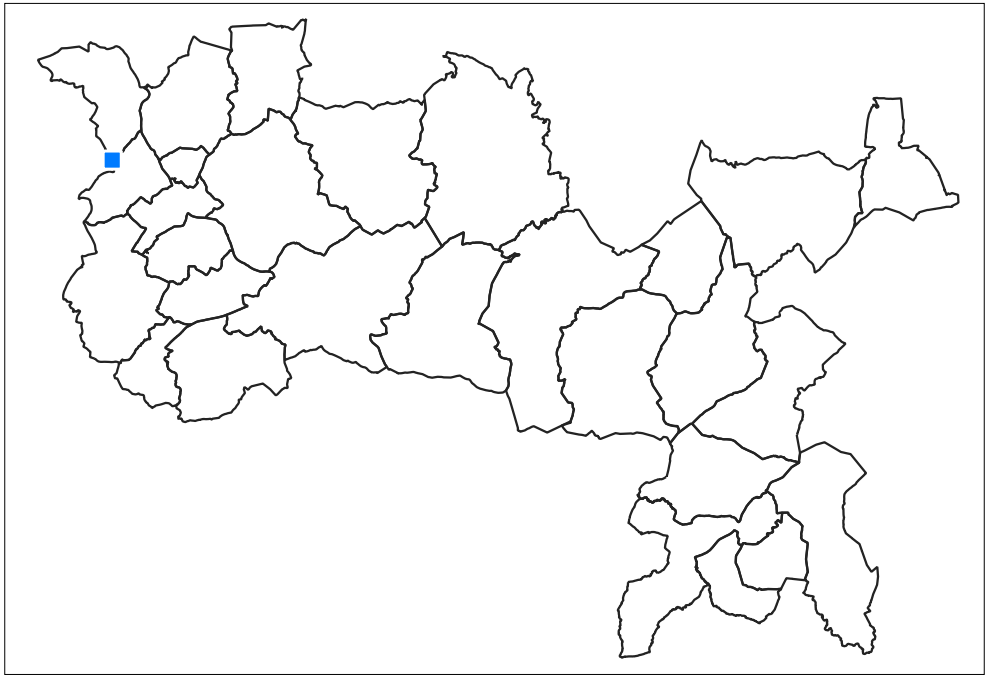

Communauté de Communes
Brenne - Val de Creuse

Commune de Lurais

Lura-58

Lieu-dit : LA LIGNE

Parcelle(s) : 0A0831 - 0A0832

Surface du bâti :
140.72 m²

Présence de réseaux : oui

Présence d'une exploitation agricole : non

Destinations / sous-destinations autorisées :

- logement
- hébergement
- activité de service où s'effectue l'accueil d'une clientèle
- artisanat et commerces de détails
- hébergement hôtelier et touristique

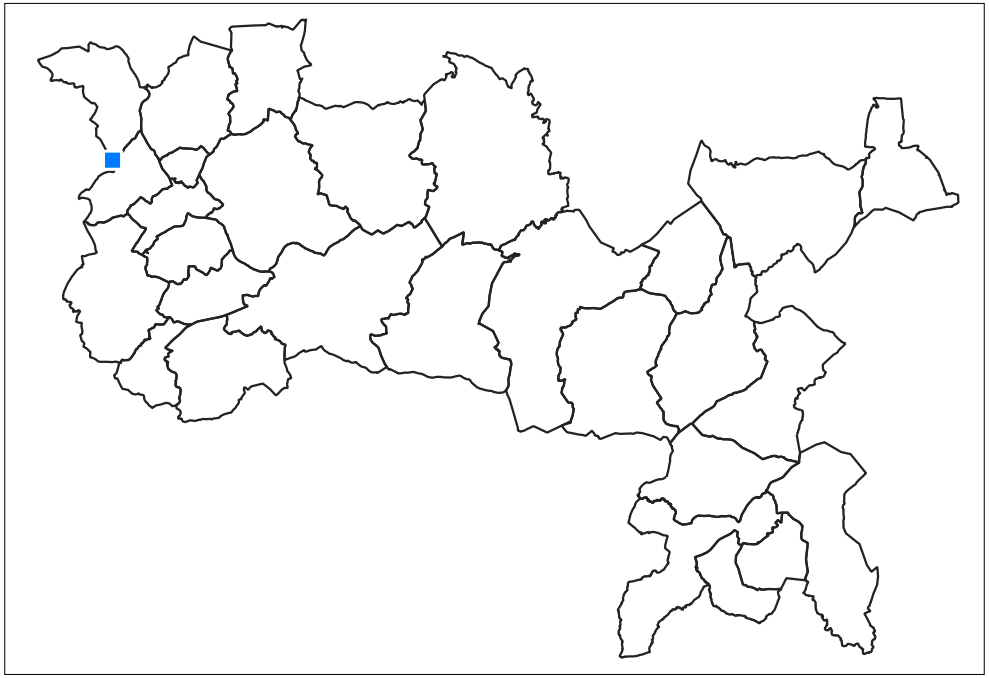

Communauté de Communes
Brenne - Val de Creuse

Commune de Lurais

Lura-59

Lieu-dit : LA FOLIE

Parcelle(s) : 0B0441 - 0B1258

Surface du bâti :
221.35 m²

Présence de réseaux : oui

Présence d'une exploitation agricole : non

Destinations / sous-destinations autorisées :

- logement
- hébergement
- activité de service où s'effectue l'accueil d'une clientèle
- artisanat et commerces de détails
- hébergement hôtelier et touristique

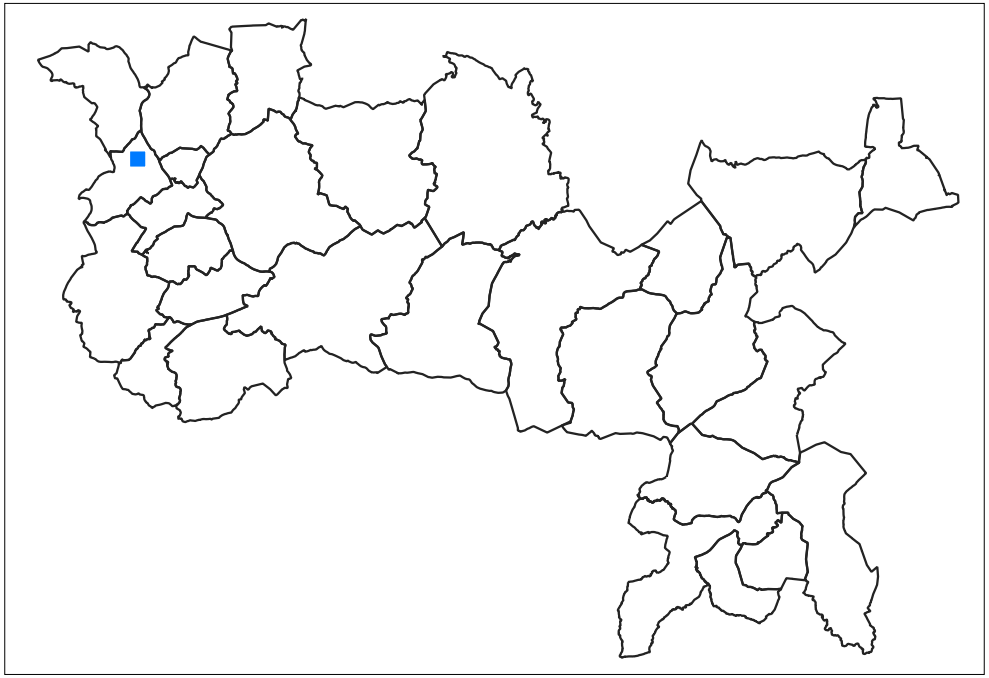

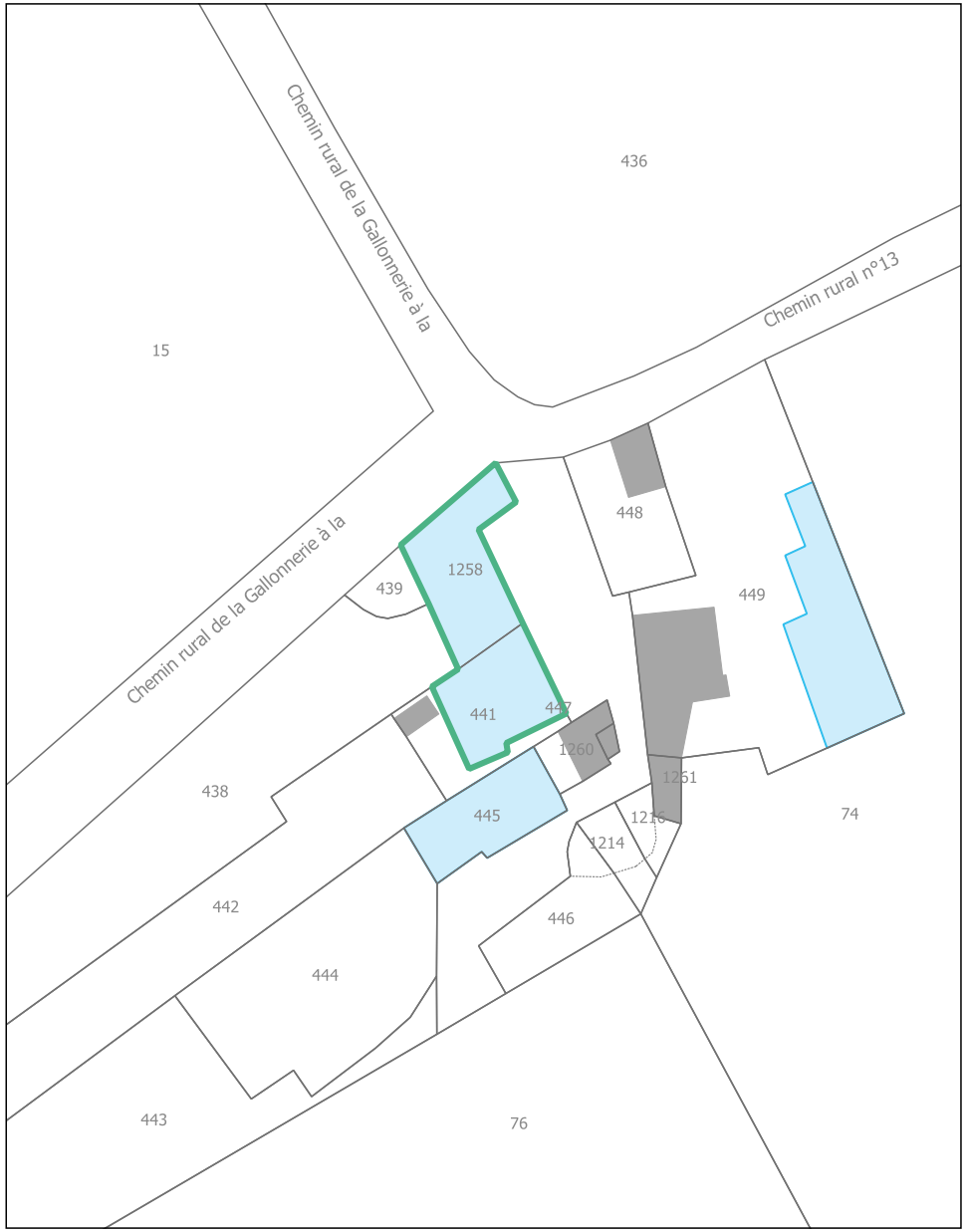

Communauté de Communes
Brenne - Val de Creuse

Commune de Lurais

Lura-60

Lieu-dit : LA JOITIERE

Parcelle(s) : 0B1081-0B1082-0B1151

Surface du bâti :
235.79 m²

Présence de réseaux : oui

Présence d'une exploitation agricole : non

Destinations / sous-destinations autorisées :

- logement
- hébergement
- activité de service où s'effectue l'accueil d'une clientèle
- artisanat et commerces de détails
- hébergement hôtelier et touristique

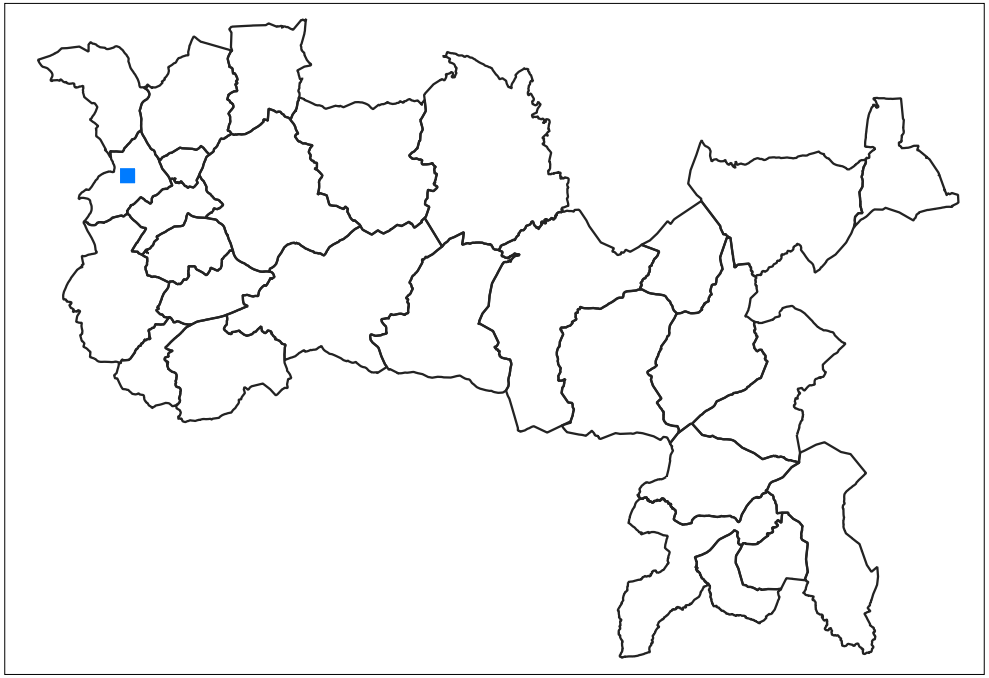

Communauté de Communes
Brenne - Val de Creuse

Commune de Lurais

Lura-61

Lieu-dit : LA JOITIERE

Parcelle(s) : 0B1206 - 0B1207

Surface du bâti :
130.15 m²

Présence de réseaux : oui

Présence d'une exploitation agricole : non

Destinations / sous-destinations autorisées :

- logement
- hébergement
- activité de service où s'effectue l'accueil d'une clientèle
- artisanat et commerces de détails
- hébergement hôtelier et touristique

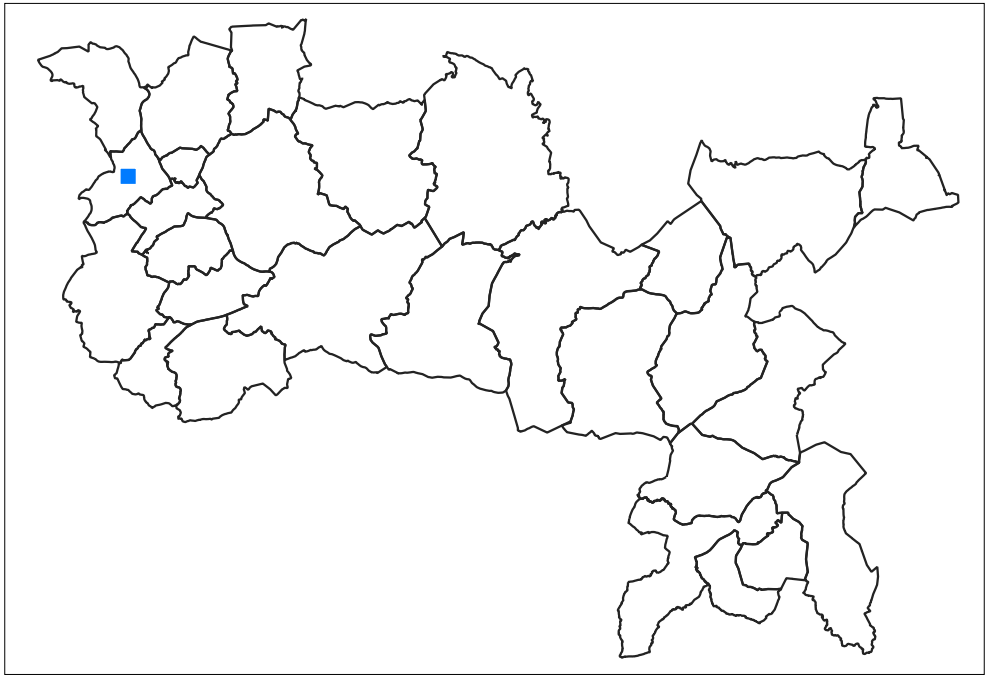

Communauté de Communes
Brenne - Val de Creuse

Commune de Lurais

Lura-62

Lieu-dit : LA BRUNETTERIE

Parcelle(s) : 0C0104 - 0C0105

Surface du bâti :
67.56 m²

Présence de réseaux : oui

Présence d'une exploitation agricole : non

Destinations / sous-destinations autorisées :

- logement
- hébergement
- activité de service où s'effectue l'accueil d'une clientèle
- artisanat et commerces de détails
- hébergement hôtelier et touristique

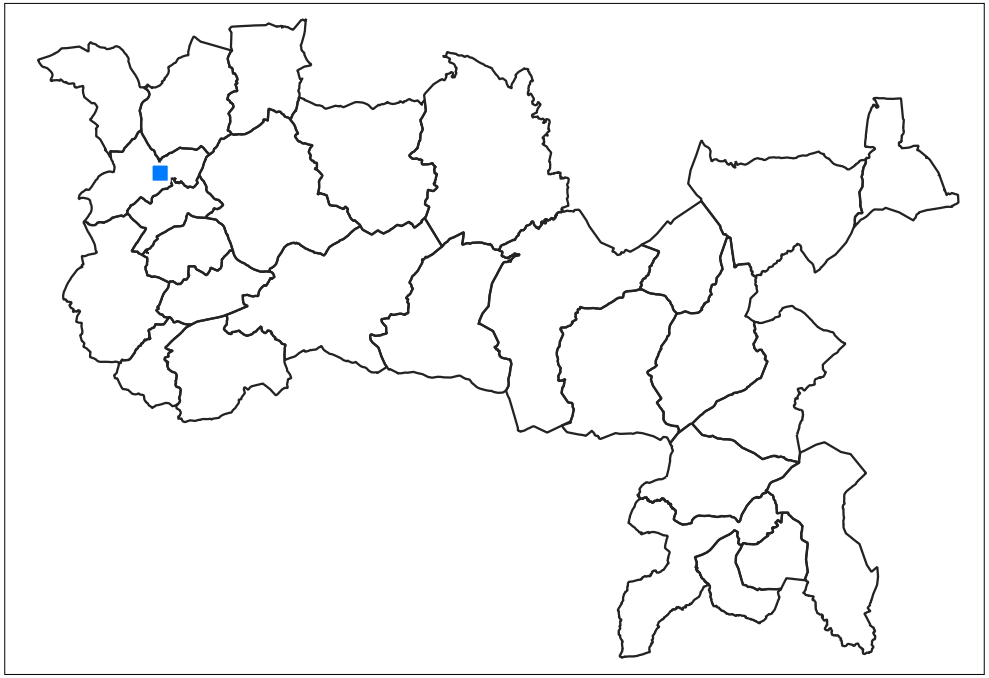

Communauté de Communes
Brenne - Val de Creuse

Commune de Lurais

Lura-63

Lieu-dit : LA BRUNETTERIE

Parcelle(s) : 0C0102-0C0103-0C0106

Surface du bâti :
162.47 m²

Présence de réseaux : oui

Présence d'une exploitation agricole : non

Destinations / sous-destinations autorisées :

- logement
- hébergement
- activité de service où s'effectue l'accueil d'une clientèle
- artisanat et commerces de détails
- hébergement hôtelier et touristique

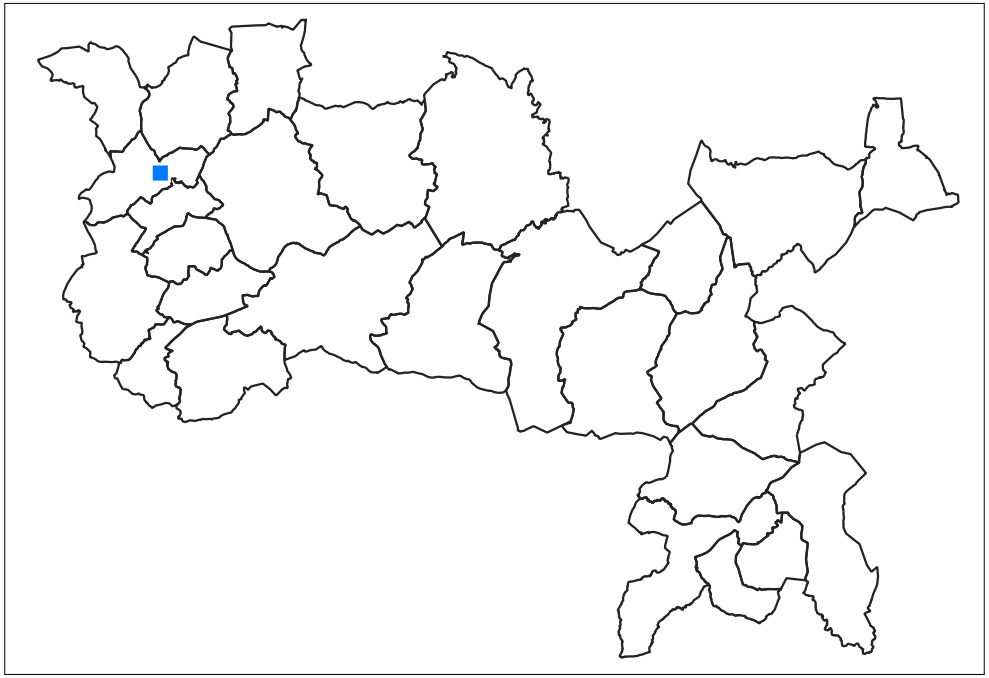

Communauté de Communes
Brenne - Val de Creuse

Commune de Lurais

Lura-64

Lieu-dit : LE BOIS D'ANGLES

Parcelle(s) : 0C0697 - 0C1128

Surface du bâti :
269.13 m²

Présence de réseaux : oui

Présence d'une exploitation agricole : non

Destinations / sous-destinations autorisées :

- logement
- hébergement
- activité de service où s'effectue l'accueil d'une clientèle
- artisanat et commerces de détails
- hébergement hôtelier et touristique

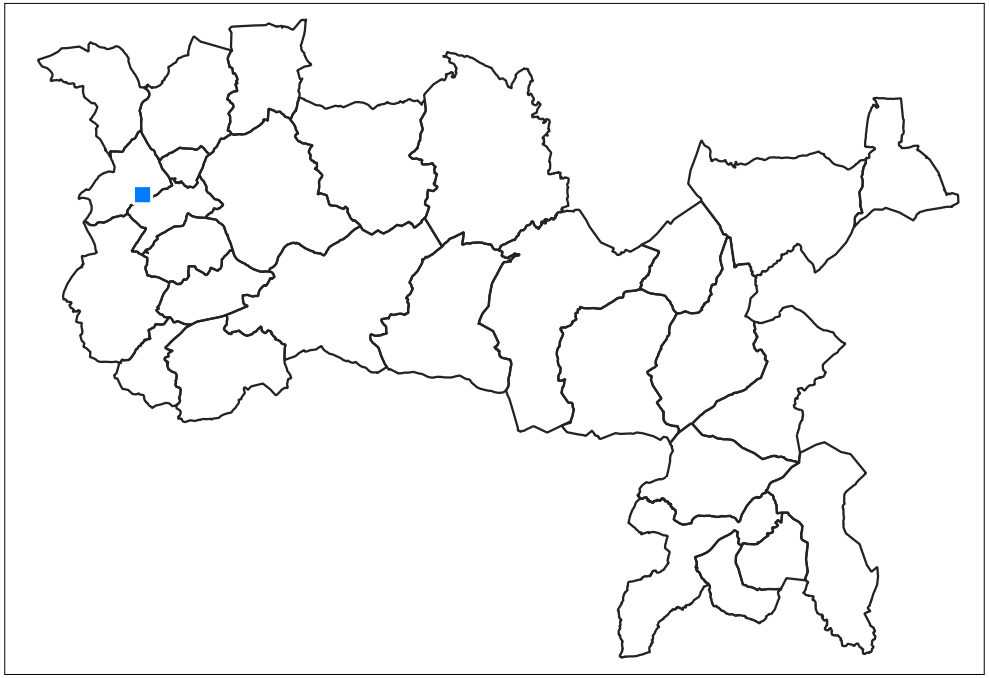

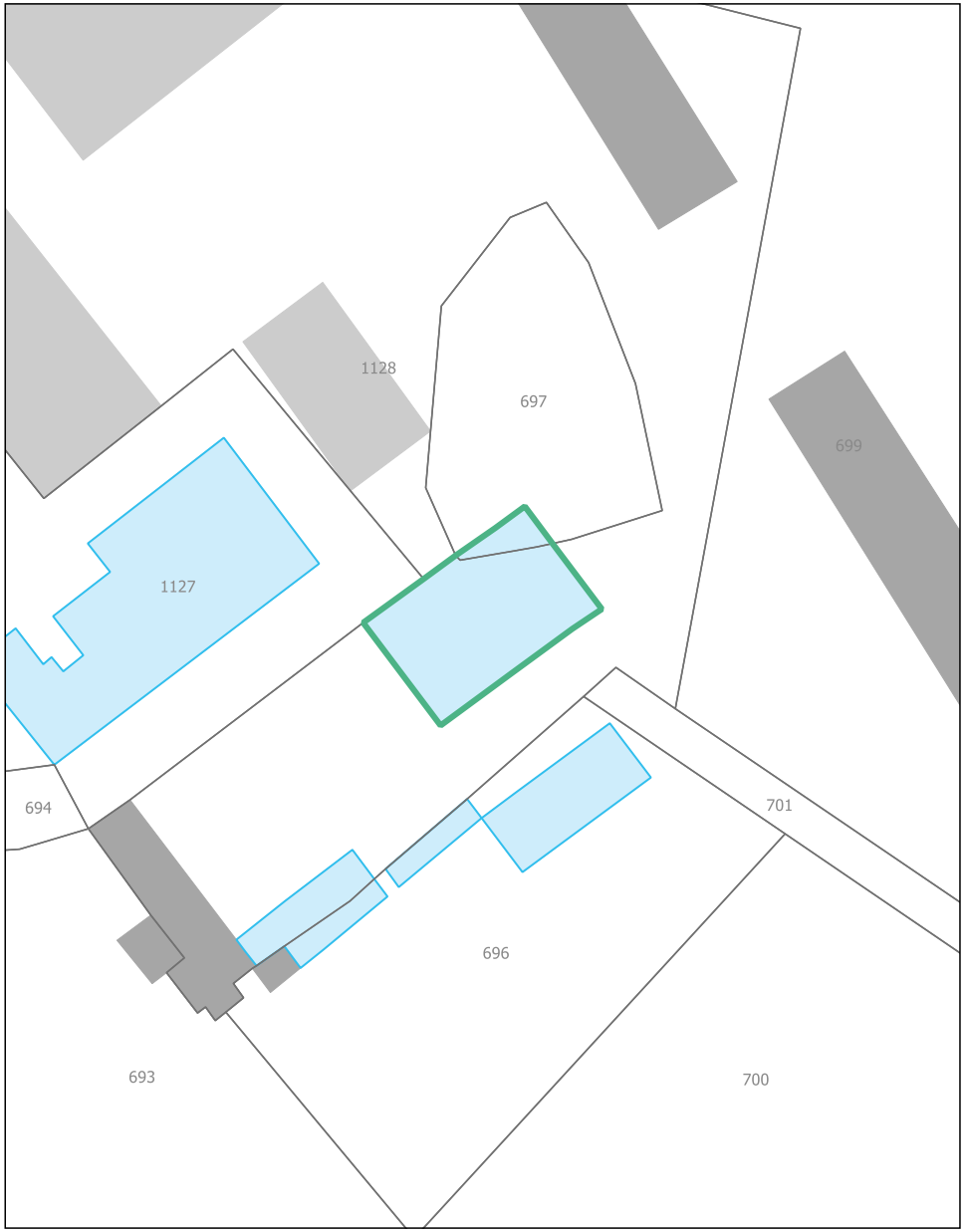

Communauté de Communes
Brenne - Val de Creuse

Commune de Lurais

Lura-65

Lieu-dit : LE BOIS D'ANGLES

Parcelle(s) : 0C0696 - 0C1128

Surface du bâti :
84.4 m²

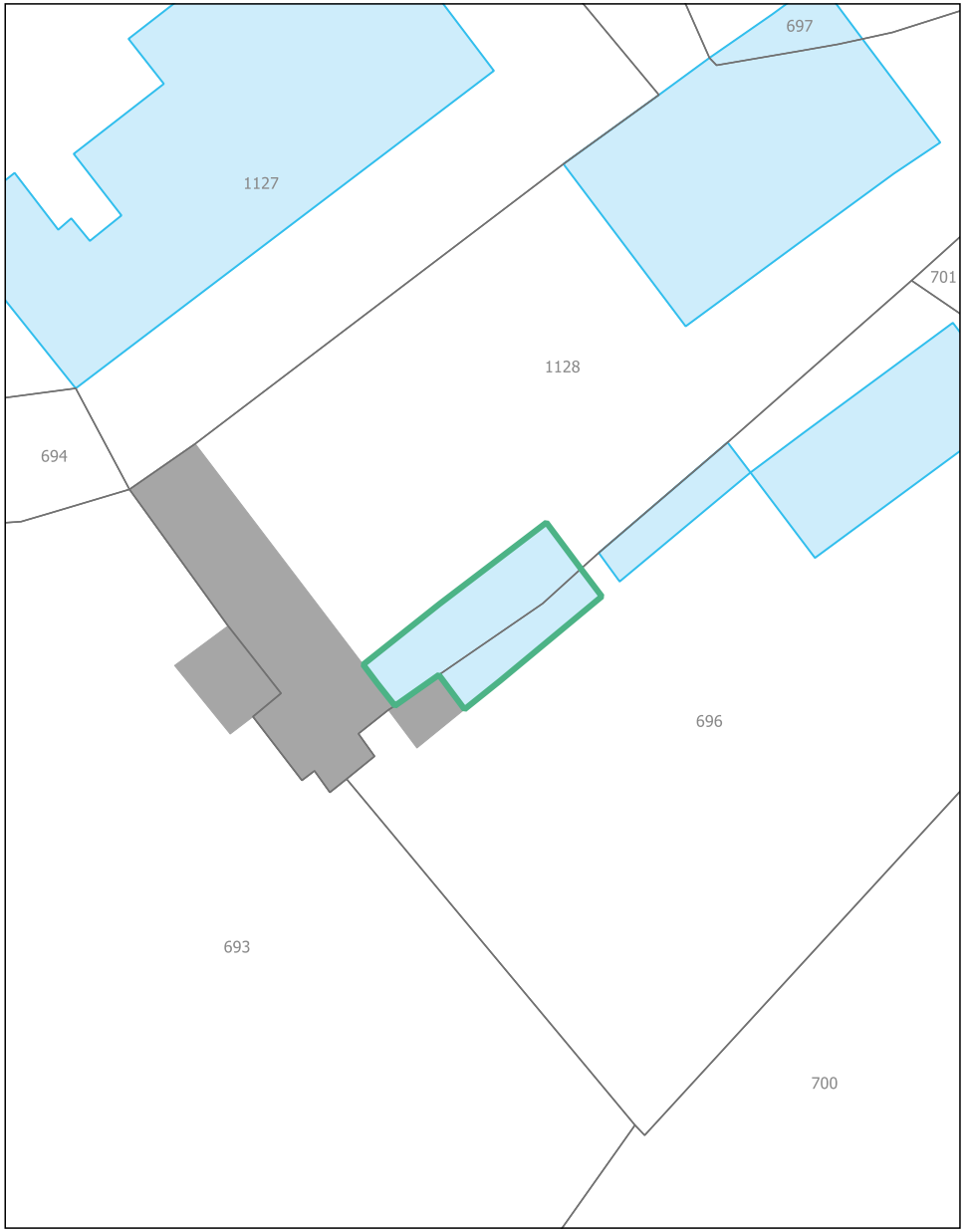

Présence de réseaux : oui

Présence d'une exploitation agricole : non

Destinations / sous-destinations autorisées :

- logement
- hébergement
- activité de service où s'effectue l'accueil d'une clientèle
- artisanat et commerces de détails
- hébergement hôtelier et touristique

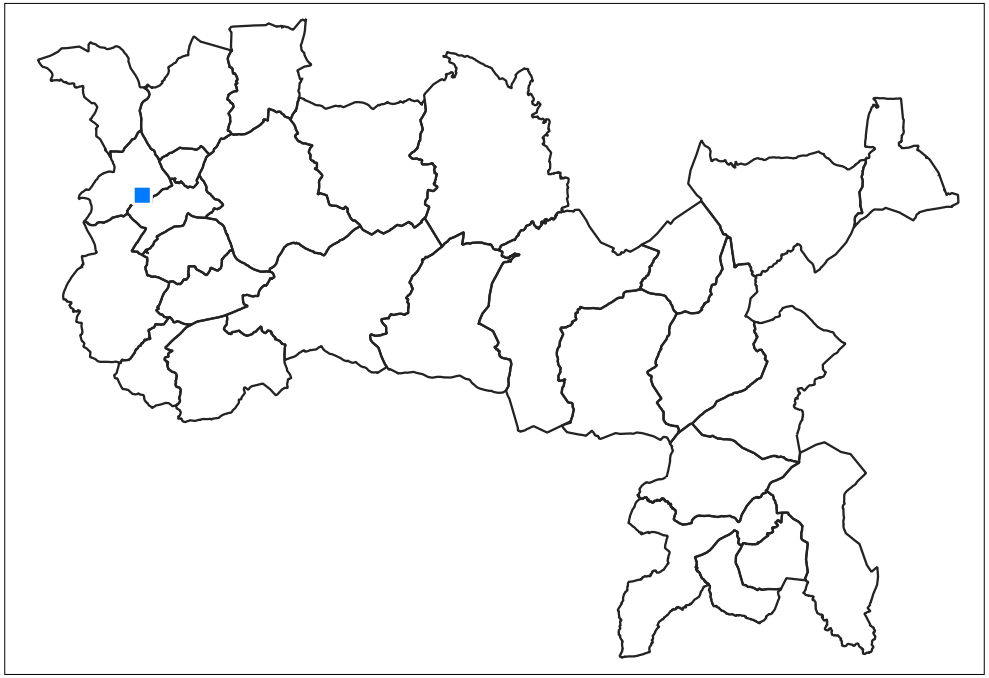

Communauté de Communes
Brenne - Val de Creuse

Commune de Lurais

Lura-66

Lieu-dit : LA BRISETIERE

Parcelle(s) : 0D0043-0D0045-0D0711

Surface du bâti :
235.17 m²

Présence de réseaux : oui

Présence d'une exploitation agricole : non

Destinations / sous-destinations autorisées :

- logement
- hébergement
- activité de service où s'effectue l'accueil d'une clientèle
- artisanat et commerces de détails
- hébergement hôtelier et touristique

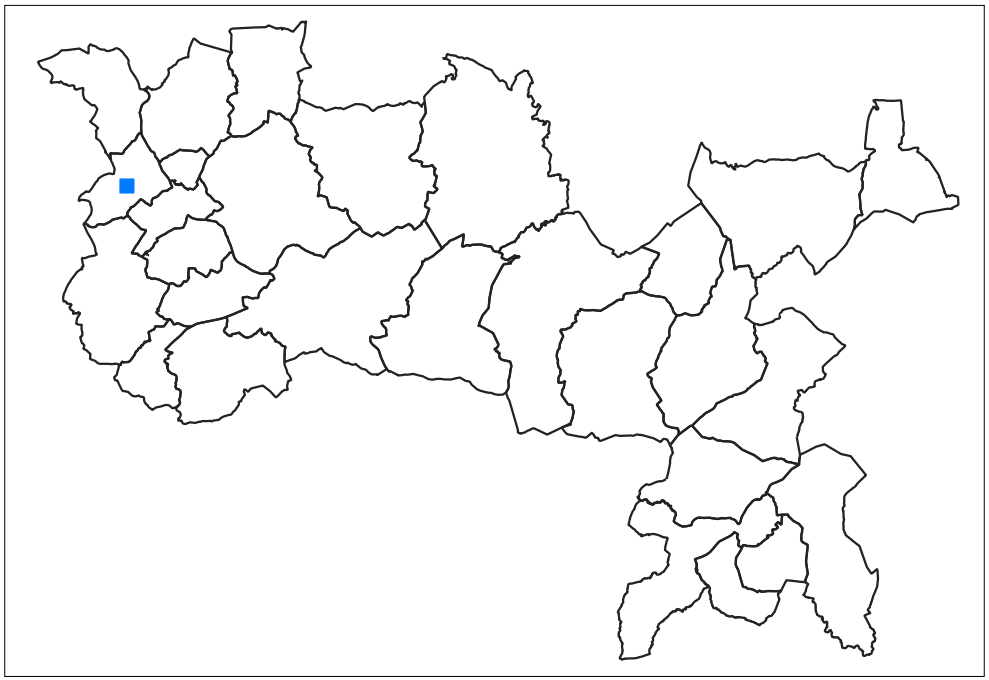

Communauté de Communes
Brenne - Val de Creuse

Commune de Lurais

Lura-67

Lieu-dit : LA METAIRIE DE FOURNIOUX LA METAIRIE DE FOURNIOUX

Parcelle(s) : 0D0748 - 0D0750

Surface du bâti : 278.79 m²

Présence de réseaux : oui

Présence d'une exploitation agricole : non

Destinations / sous-destinations autorisées :

- logement
- hébergement
- activité de service où s'effectue l'accueil d'une clientèle
- artisanat et commerces de détails
- hébergement hôtelier et touristique

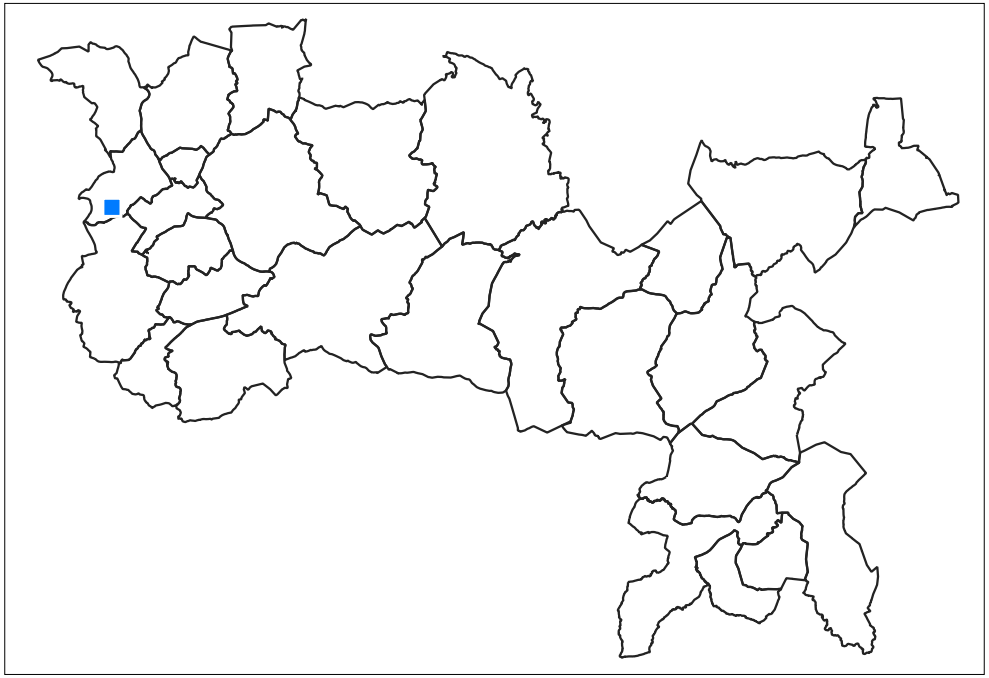

Communauté de Communes
Brenne - Val de Creuse

Commune de Lurais

Lura-68

Lieu-dit : LES PRUNIERES

Parcelle(s) : 0E0048 - 0E0052

Surface du bâti :
356.23 m²

Présence de réseaux : oui

Présence d'une exploitation agricole : non

Destinations / sous-destinations autorisées :

- logement
- hébergement
- artisanat et commerces de détails
- hébergement hôtelier et touristique
- activité de service où s'effectue l'accueil d'une clientèle

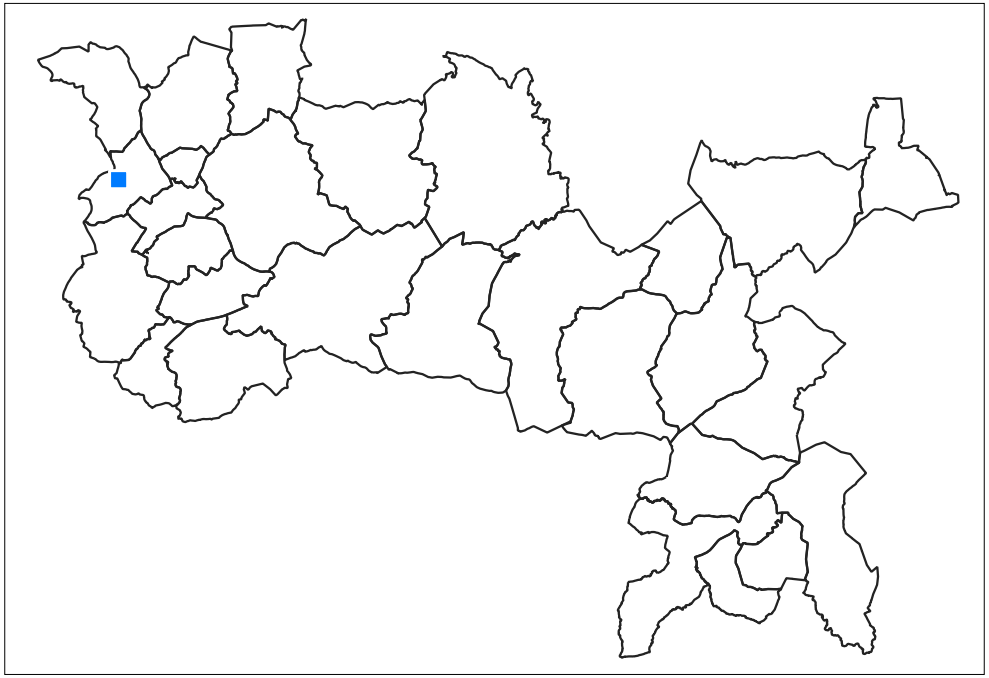

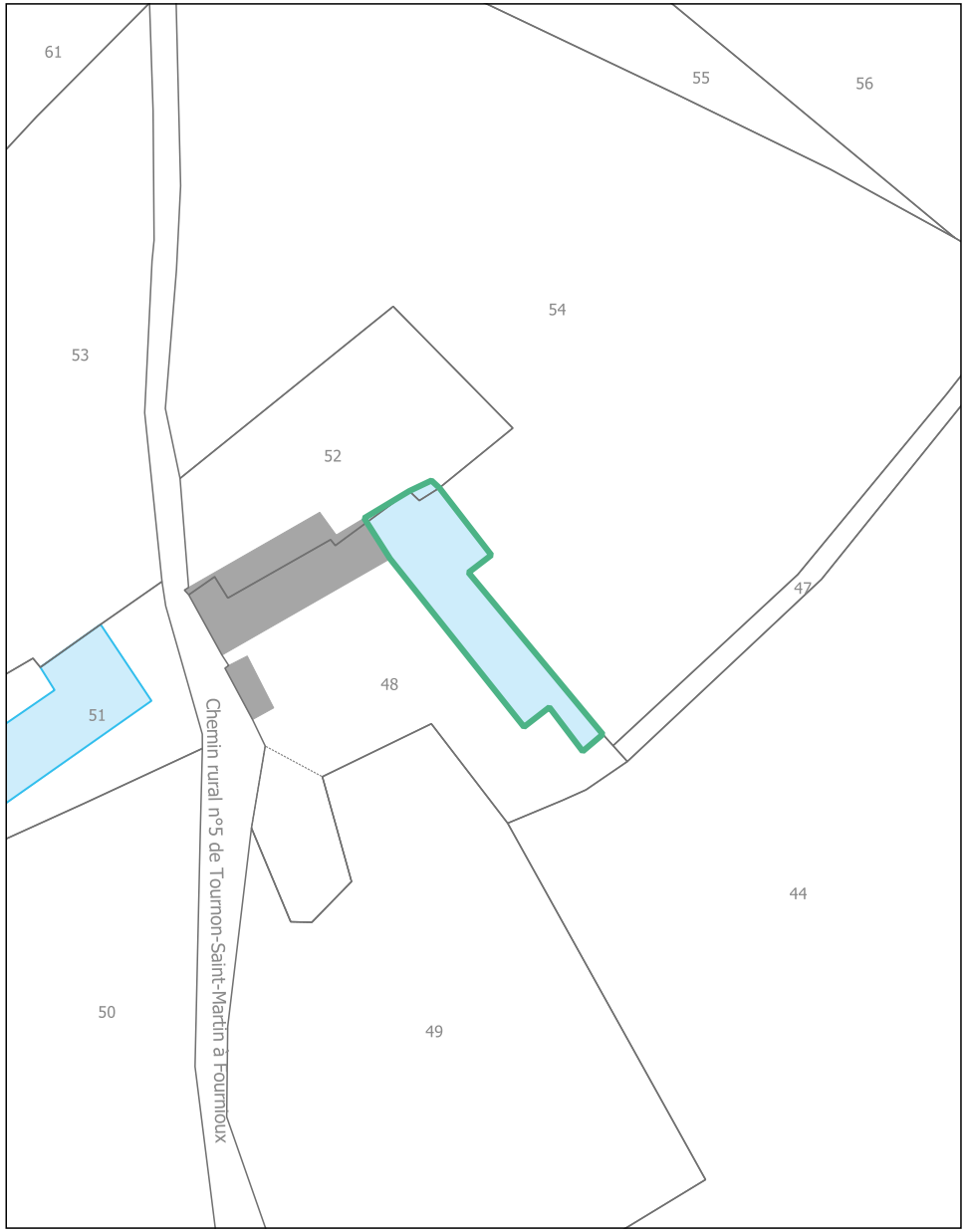

Communauté de Communes
Brenne - Val de Creuse

Commune de Lurais

Lura-69

Lieu-dit : MONTENEAUX

Parcelle(s) : 0E1689-0E1706-0E1690

Surface du bâti :
356.54 m²

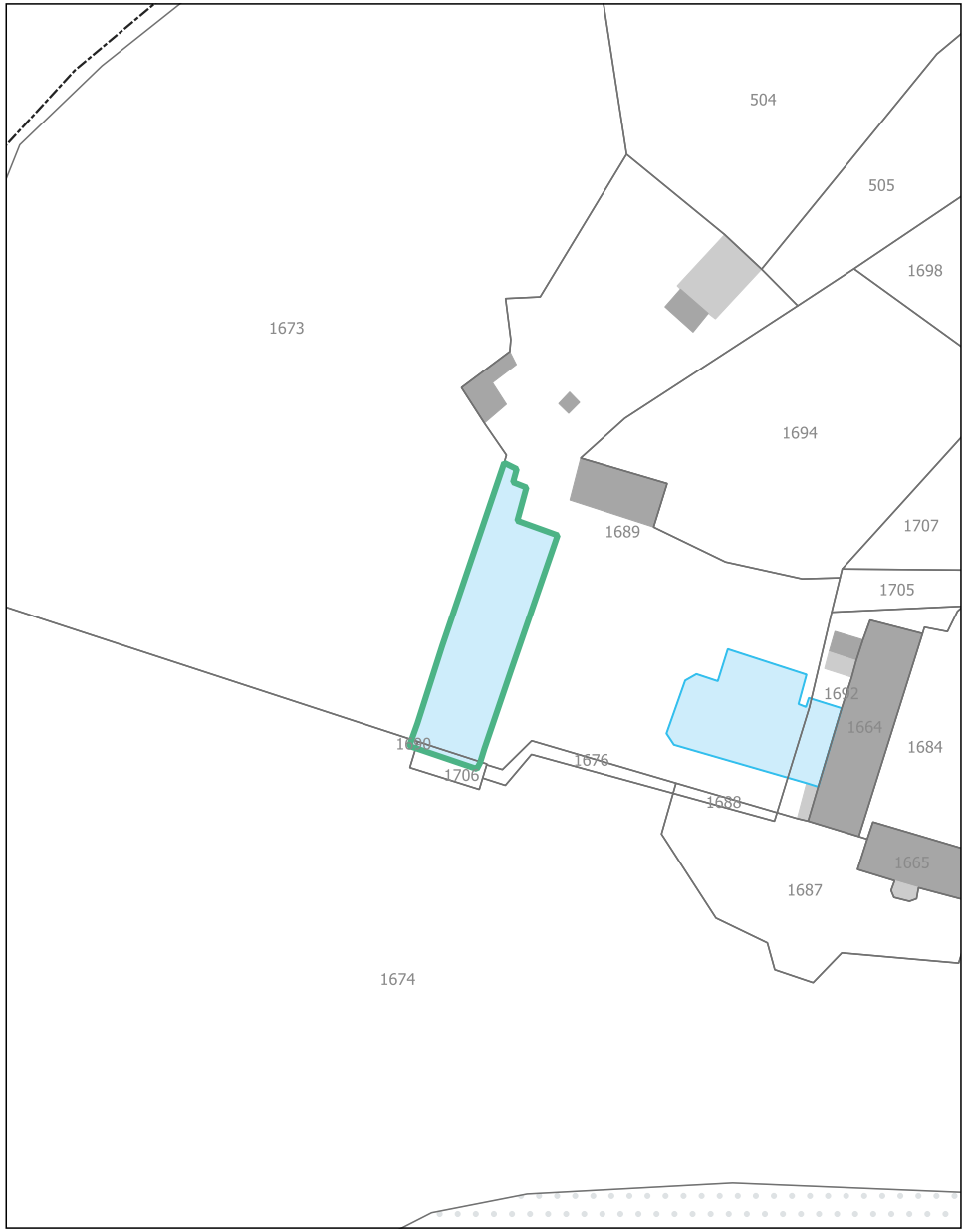

Présence de réseaux : oui

Présence d'une exploitation agricole : non

Destinations / sous-destinations autorisées :

- logement
- hébergement
- activité de service où s'effectue l'accueil d'une clientèle
- artisanat et commerces de détails
- hébergement hôtelier et touristique

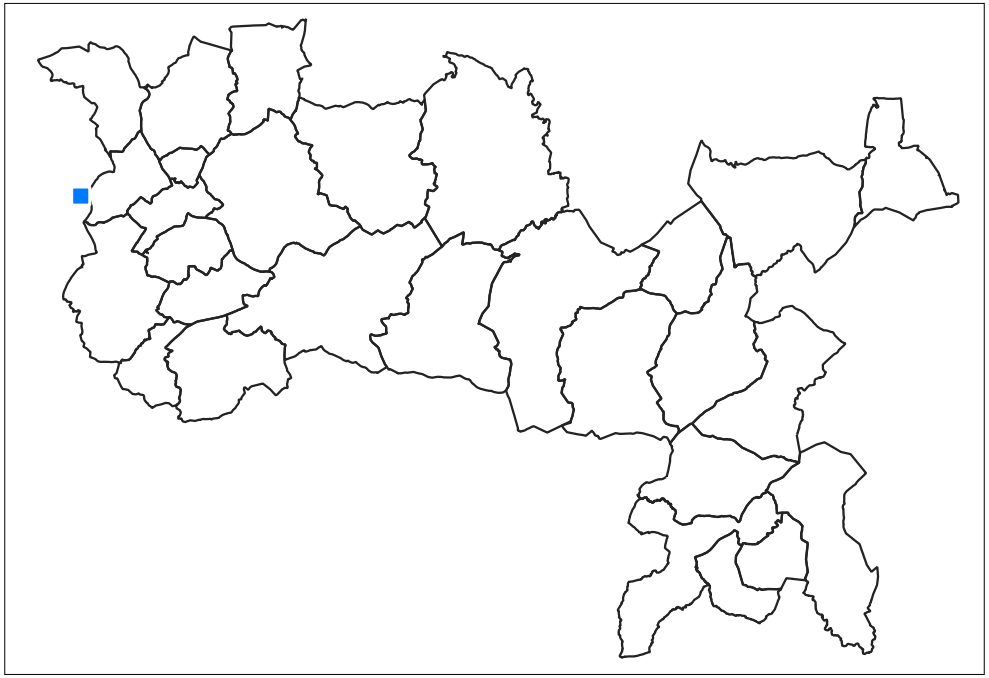

Communauté de Communes
Brenne - Val de Creuse

Commune de Lurais

Lura-70

Lieu-dit : MONTENEAUX

Parcelle(s) : 0E1689 - 0E1692

Surface du bâti :
269.26 m²

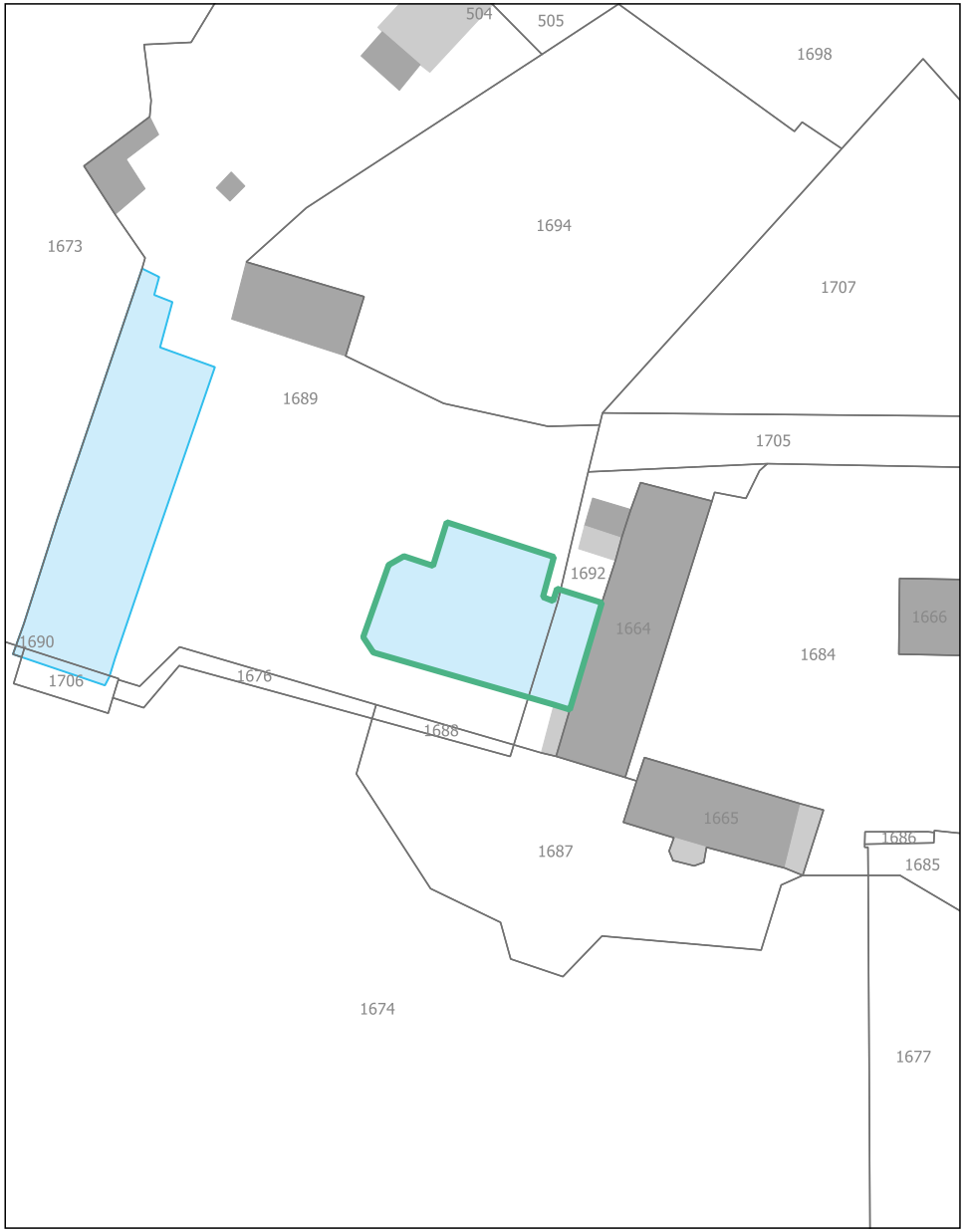

Présence de réseaux : oui

Présence d'une exploitation agricole : non

Destinations / sous-destinations autorisées :

- logement
- hébergement
- activité de service où s'effectue l'accueil d'une clientèle
- artisanat et commerces de détails
- hébergement hôtelier et touristique

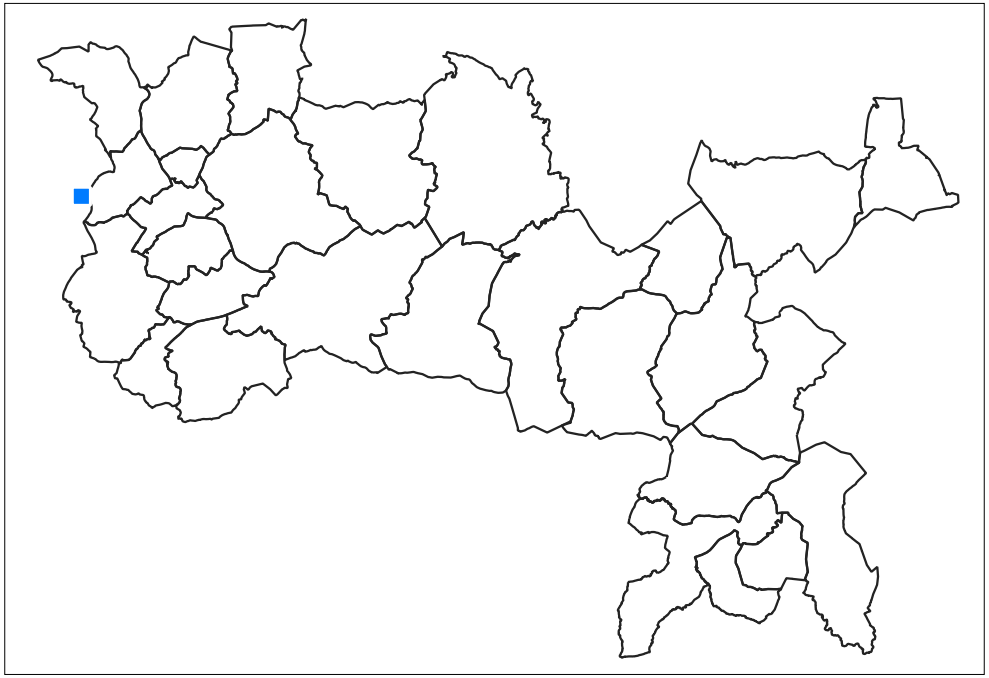

Communauté de Communes
Brenne - Val de Creuse

Commune de Lurais

Lura-71

Lieu-dit : FOURNIOUX

Parcelle(s) : 0E0726-0E0727-0E0728

Surface du bâti :
141.26 m²

Présence de réseaux : oui

Présence d'une exploitation agricole : non

Destinations / sous-destinations autorisées :

- logement
- hébergement
- activité de service où s'effectue l'accueil d'une clientèle
- artisanat et commerces de détails
- hébergement hôtelier et touristique

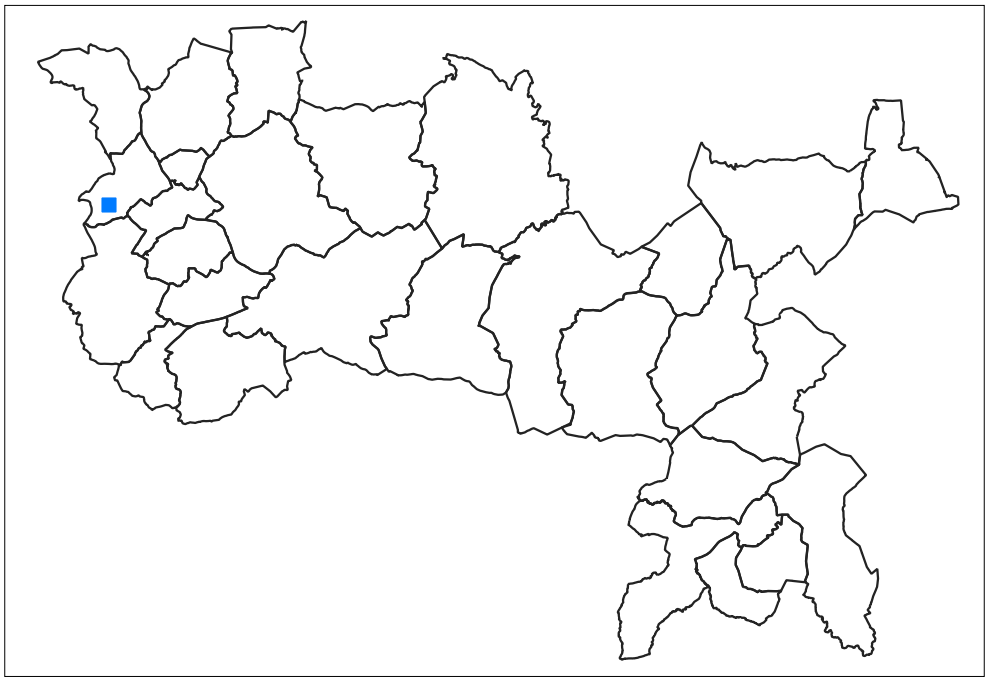

Communauté de Communes
Brenne - Val de Creuse

Commune de Lurais

Lura-72

Lieu-dit : LA PERINERIE

Parcelle(s) : ZE0141 - ZE0142

Surface du bâti :
193.41 m²

Présence de réseaux : oui

Présence d'une exploitation agricole : non

Destinations / sous-destinations autorisées :

- logement
- hébergement
- activité de service où s'effectue l'accueil d'une clientèle
- artisanat et commerces de détails
- hébergement hôtelier et touristique

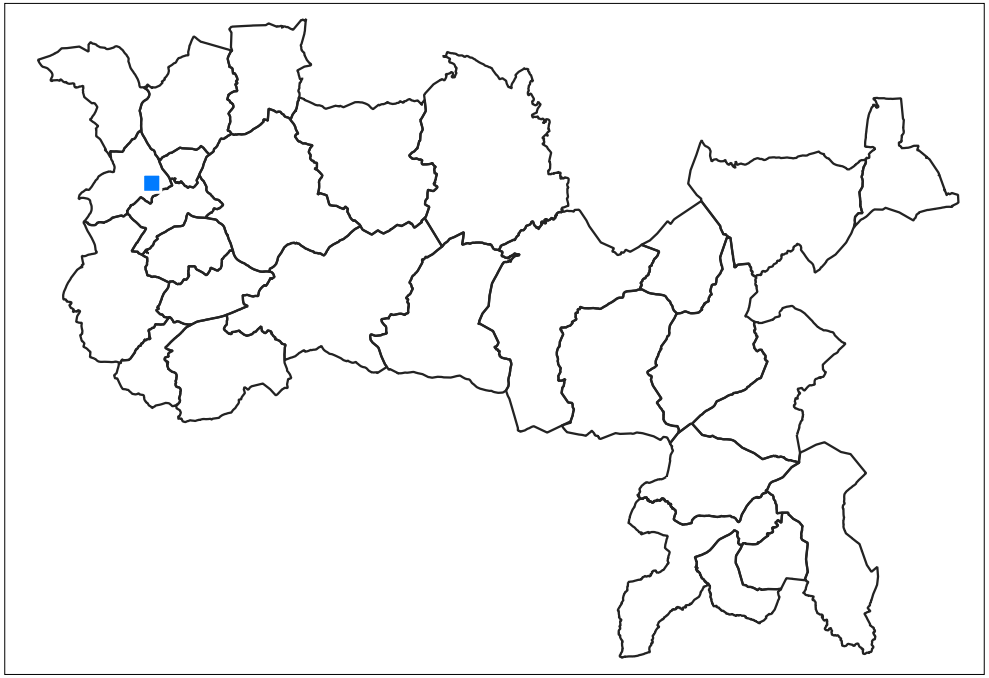

Communauté de Communes
Brenne - Val de Creuse

Commune de Lurais

Lura-73

Lieu-dit : LA PERINERIE

Parcelle(s) : ZE0119 - ZE0124

Surface du bâti :
171.1 m²

Présence de réseaux : oui

Présence d'une exploitation agricole : non

Destinations / sous-destinations autorisées :

- logement
- hébergement
- activité de service où s'effectue l'accueil d'une clientèle
- artisanat et commerces de détails
- hébergement hôtelier et touristique

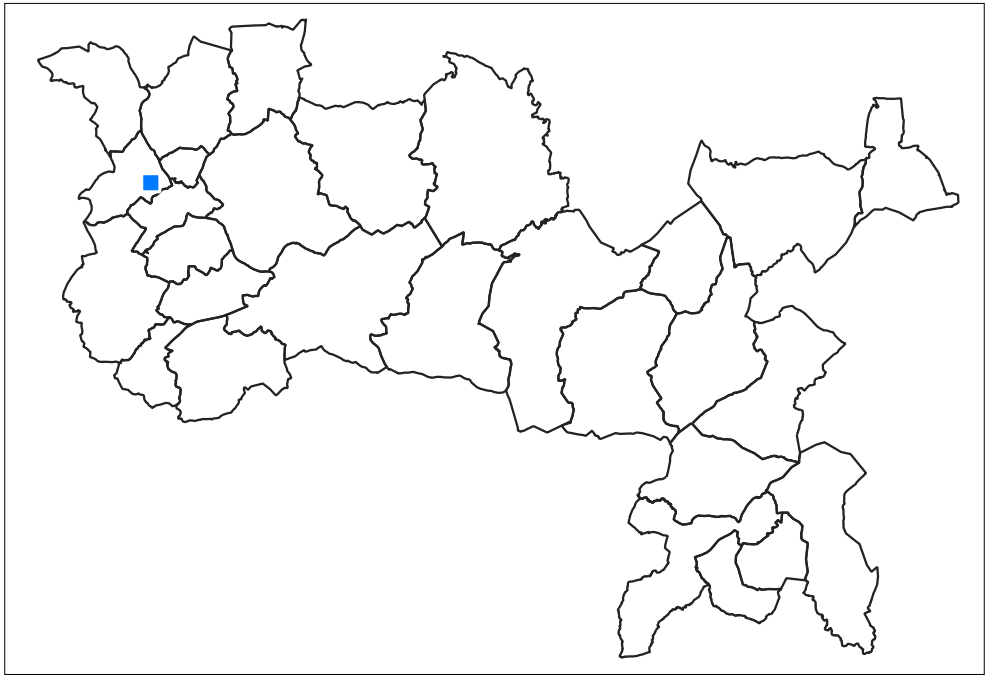

Communauté de Communes
Brenne - Val de Creuse

Commune de Lurais

Lura-74

Lieu-dit : LA PERINERIE

Parcelle(s) : ZE0121 - ZE0133

Surface du bâti :
70.72 m²

Présence de réseaux : oui

Présence d'une exploitation agricole : non

Destinations / sous-destinations autorisées :

- logement
- hébergement
- activité de service où s'effectue l'accueil d'une clientèle
- artisanat et commerces de détails
- hébergement hôtelier et touristique

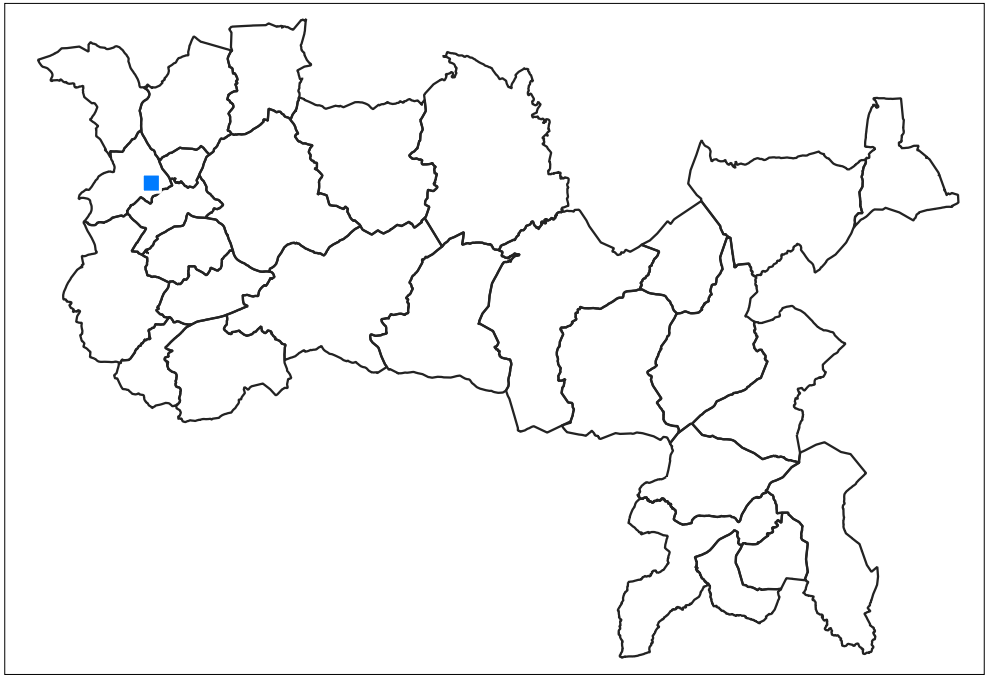

Communauté de Communes
Brenne - Val de Creuse

Commune de Lurais

Lura-75

Lieu-dit : LA PERINERIE

Parcelle(s) : ZE0120 - ZE0125

Surface du bâti :
82.04 m²

Présence de réseaux : oui

Présence d'une exploitation agricole : non

Destinations / sous-destinations autorisées :

- logement
- hébergement
- activité de service où s'effectue l'accueil d'une clientèle
- artisanat et commerces de détails
- hébergement hôtelier et touristique

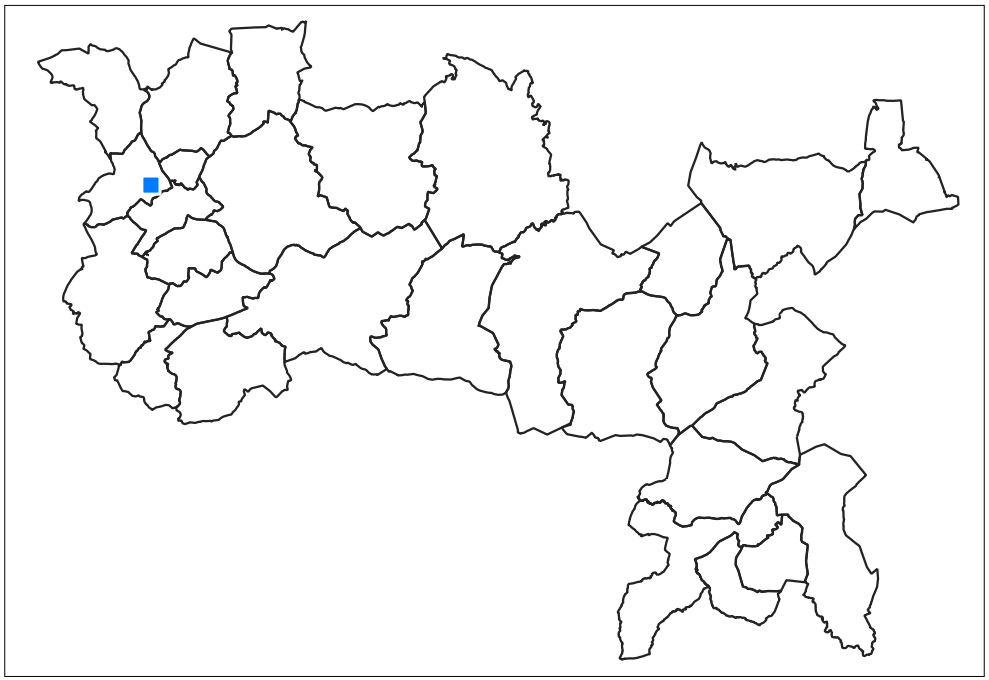

Communauté de Communes
Brenne - Val de Creuse

Commune de Lureuil

Lure-01

Lieu-dit : FONDEBERT

Parcelle(s) : 0A0007

Surface du bâti :
123.35 m²

Présence de réseaux : oui

Présence d'une exploitation agricole : non

Destinations / sous-destinations autorisées :

- logement
- hébergement
- activité de service où s'effectue l'accueil d'une clientèle
- artisanat et commerces de détails
- hébergement hôtelier et touristique

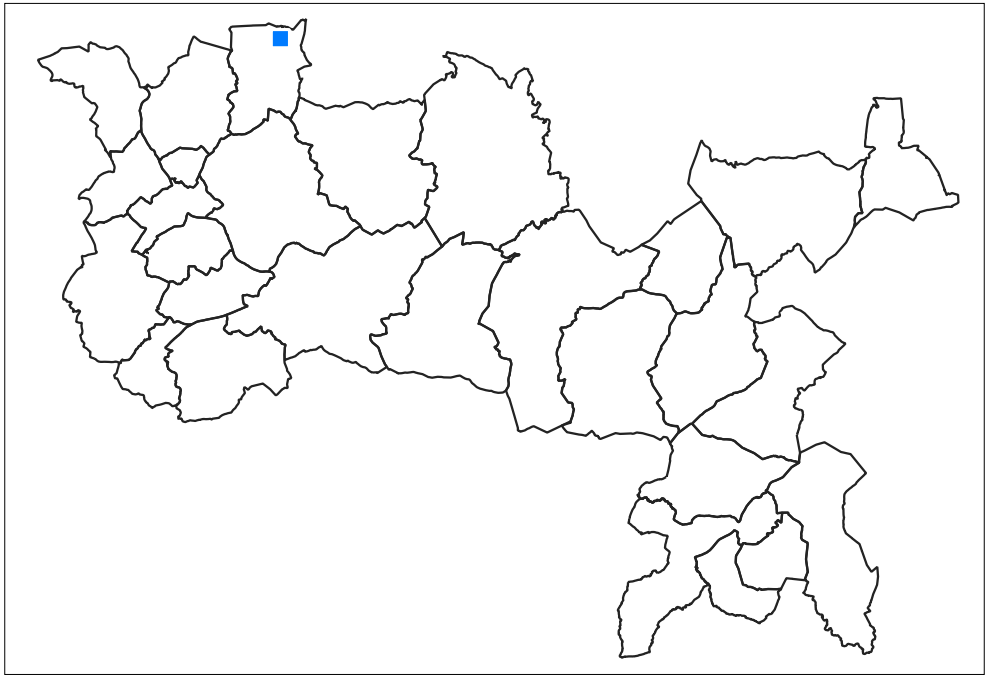

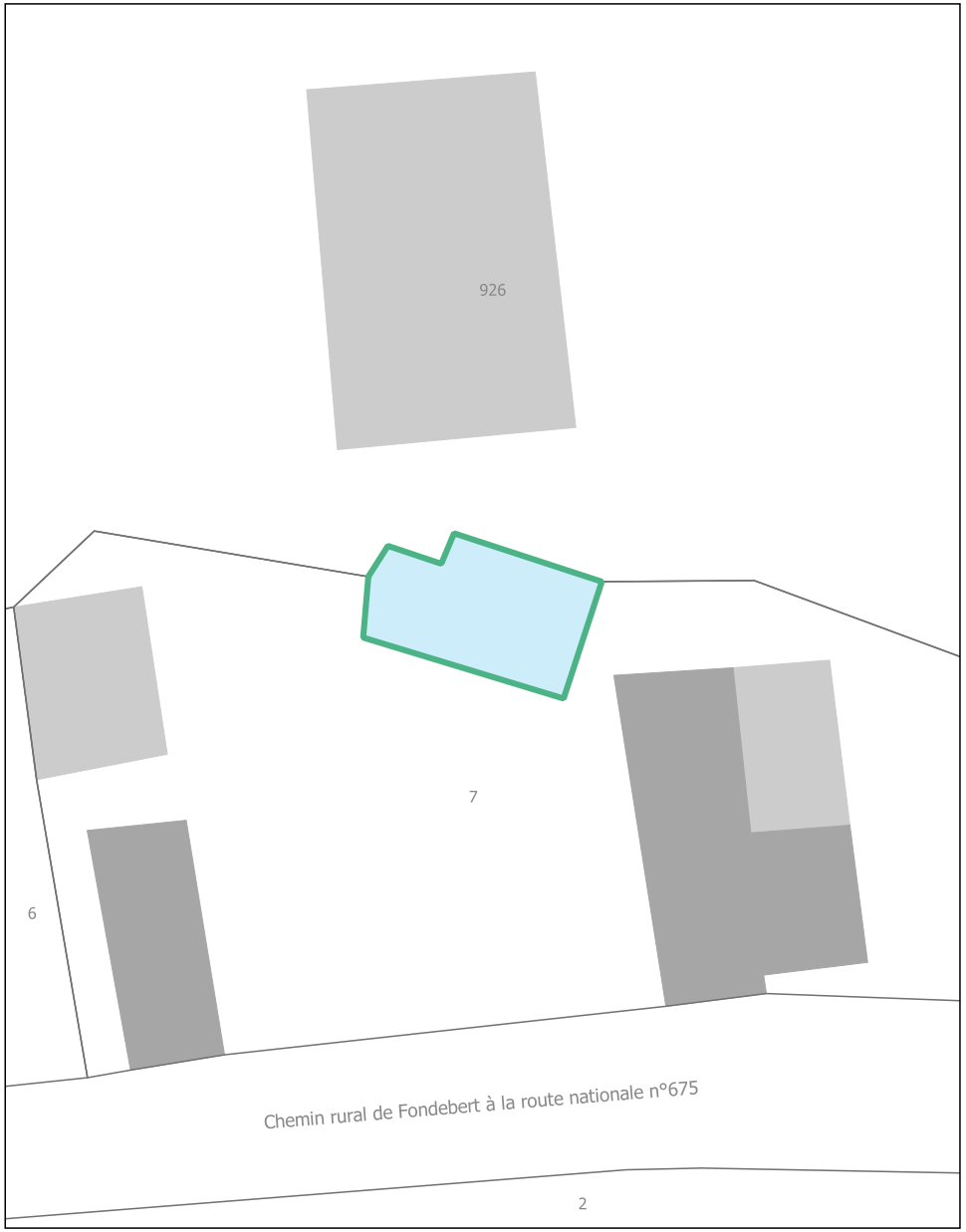

Communauté de Communes
Brenne - Val de Creuse

Commune de Lureuil

Lure-02

Lieu-dit : LA FERTAUDERIE

Parcelle(s) : 0B0020

Surface du bâti :
204.18 m²

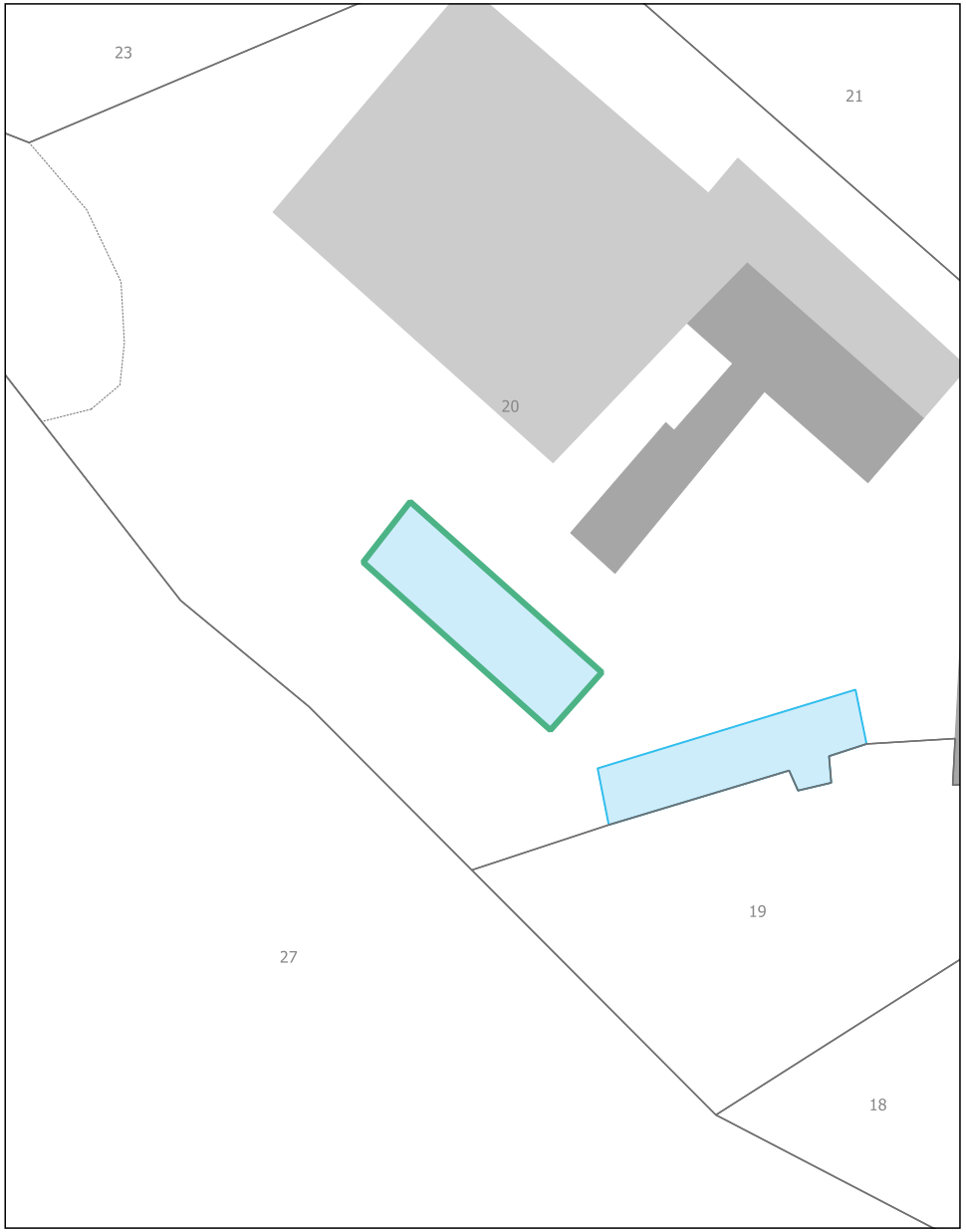

Présence de réseaux : oui

Présence d'une exploitation agricole : non

Destinations / sous-destinations autorisées :

- logement
- hébergement
- activité de service où s'effectue l'accueil d'une clientèle
- artisanat et commerces de détails
- hébergement hôtelier et touristique

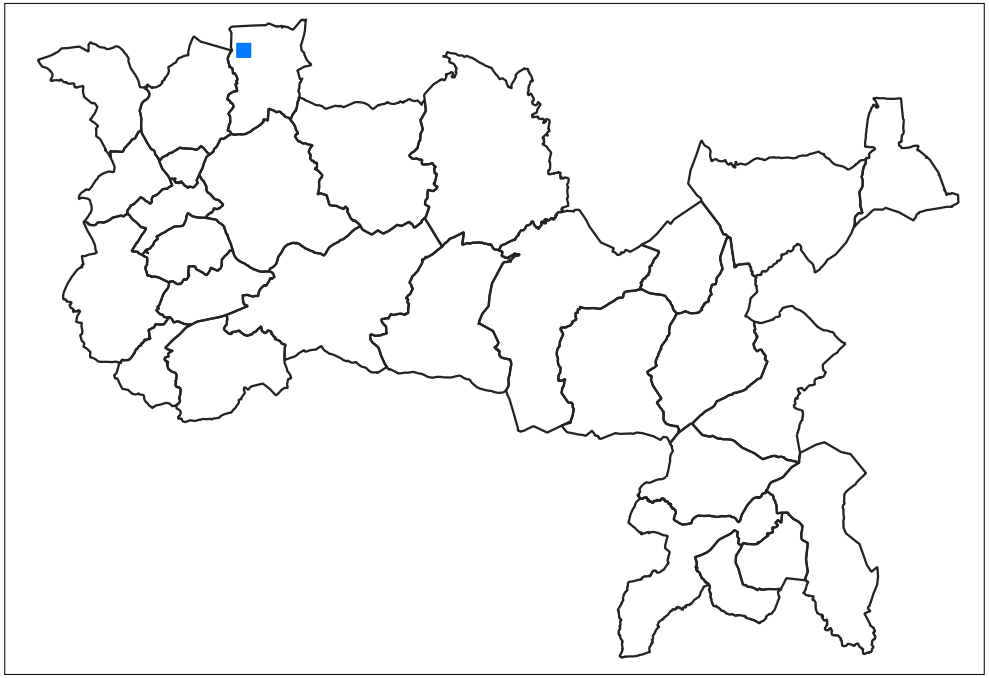

Communauté de Communes
Brenne - Val de Creuse

Commune de Lureuil

Lure-03

Lieu-dit : LA FERTAUDERIE

Parcelle(s) : 0B0020

Surface du bâti :
171.05 m²

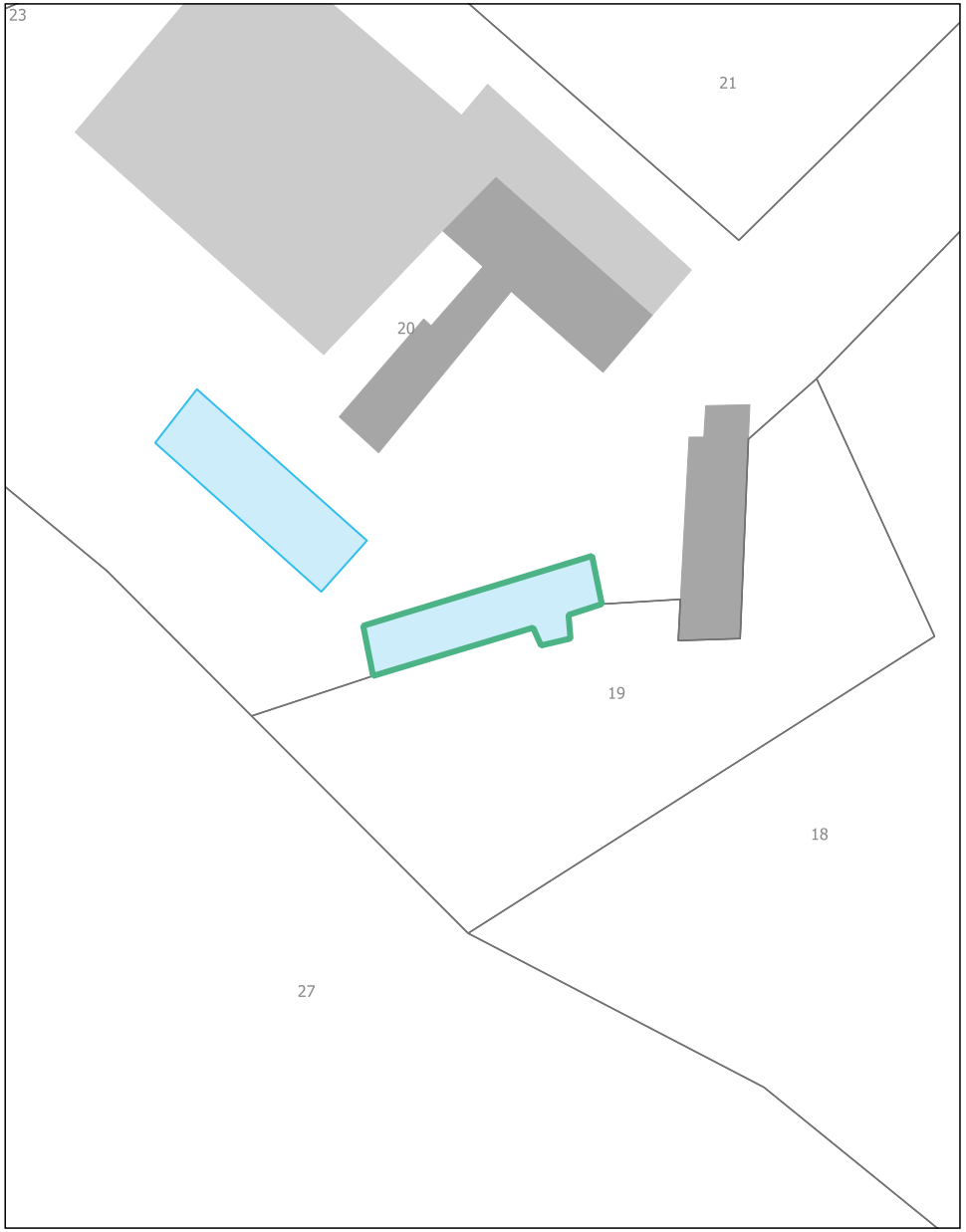

Présence de réseaux : oui

Présence d'une exploitation agricole : non

Destinations / sous-destinations autorisées :

- logement
- hébergement
- artisanat et commerces de détails
- hébergement hôtelier et touristique
- activité de service où s'effectue l'accueil d'une clientèle

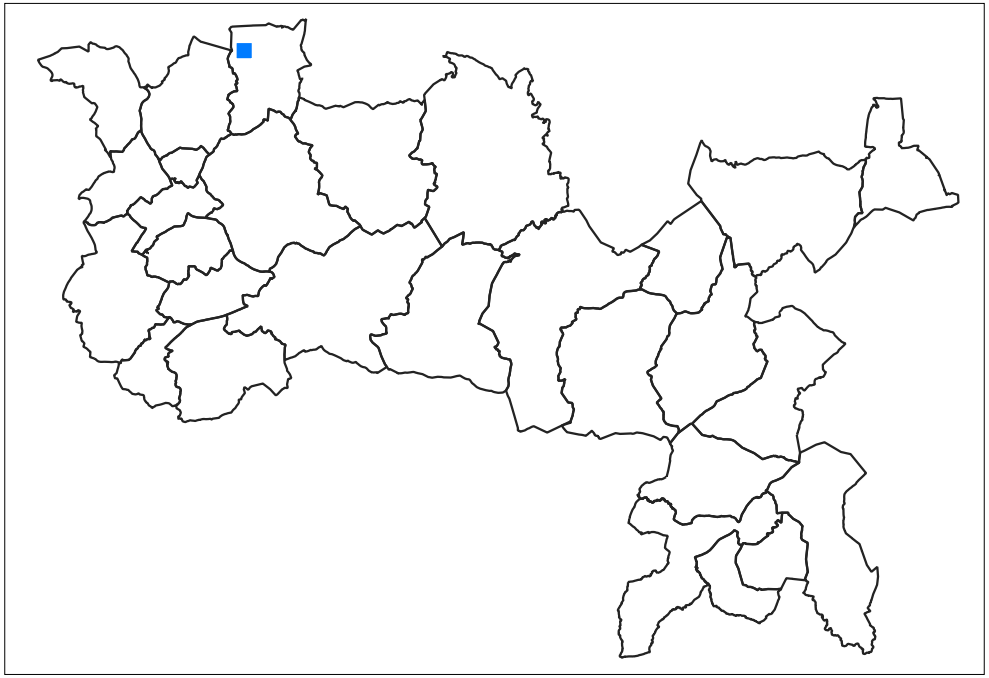

Communauté de Communes
Brenne - Val de Creuse

Commune de Lureuil

Lure-04

Lieu-dit : LA RIBELLERIE

Parcelle(s) : 0B0220

Surface du bâti :
162.57 m²

Présence de réseaux : oui

Présence d'une exploitation agricole : non

Destinations / sous-destinations autorisées :

- logement
- hébergement
- activité de service où s'effectue l'accueil d'une clientèle
- artisanat et commerces de détails
- hébergement hôtelier et touristique

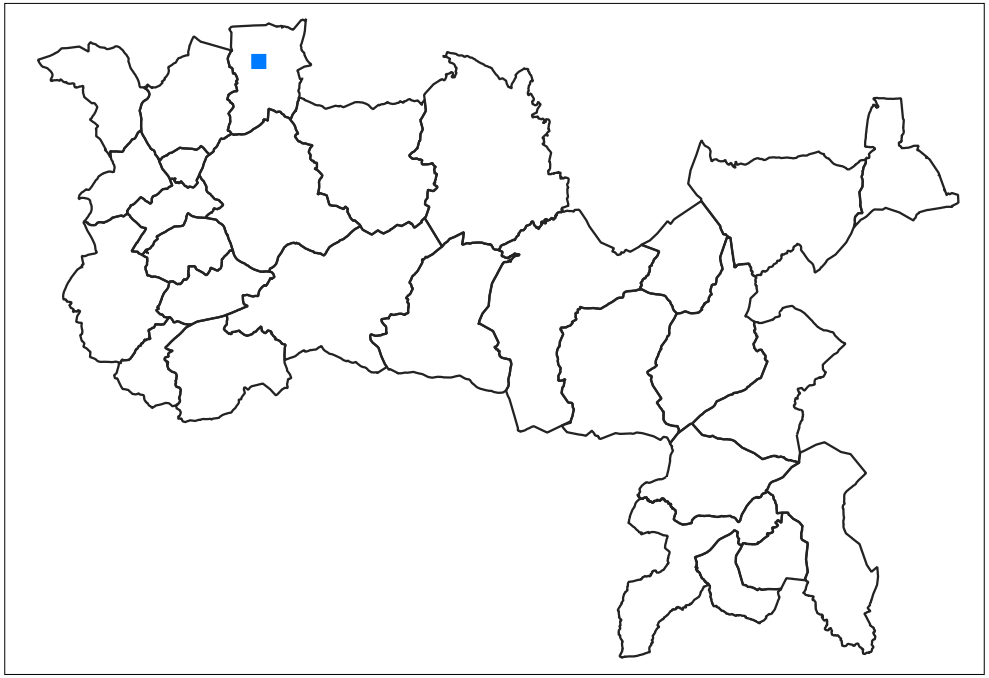

Communauté de Communes
Brenne - Val de Creuse

Commune de Lureuil

Lure-05

Lieu-dit : LA RIBELLERIE

Parcelle(s) : 0B0220

Surface du bâti :
57.37 m²

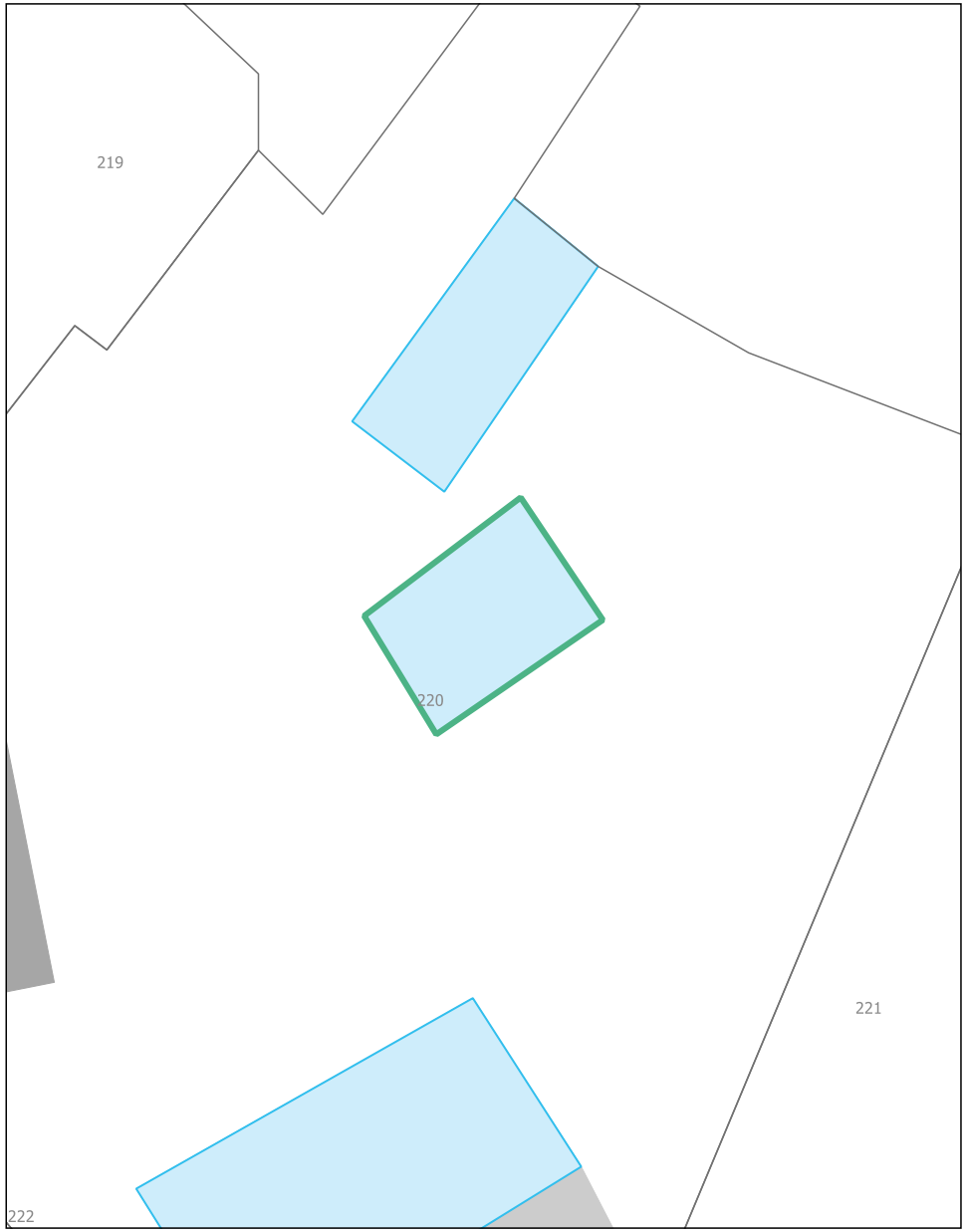

Présence de réseaux : oui

Présence d'une exploitation agricole : non

Destinations / sous-destinations autorisées :

- logement
- hébergement
- activité de service où s'effectue l'accueil d'une clientèle
- artisanat et commerces de détails
- hébergement hôtelier et touristique

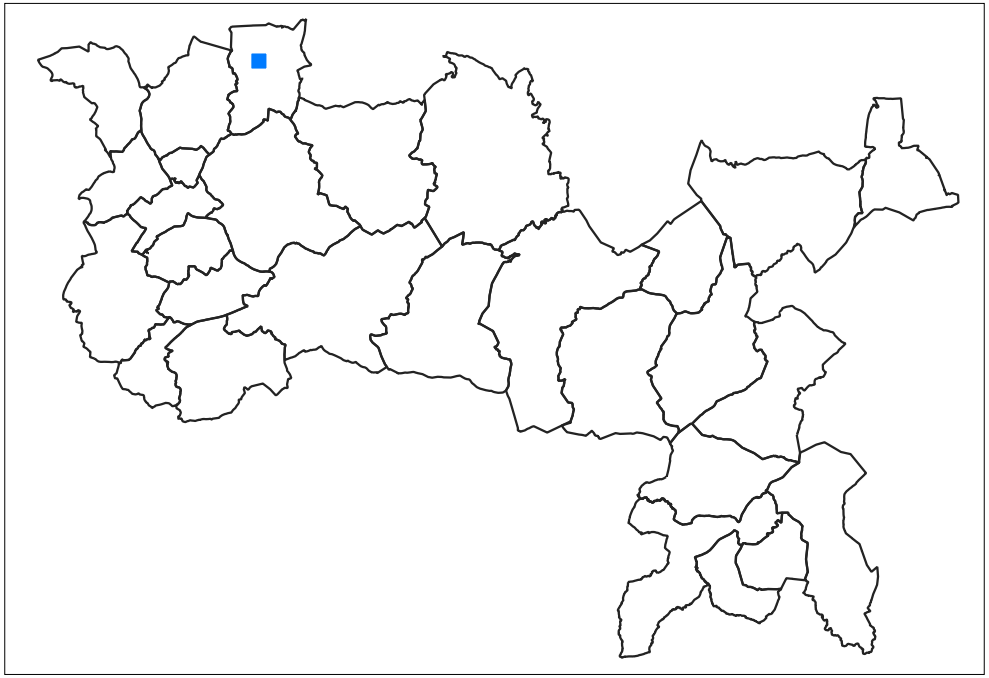

Communauté de Communes
Brenne - Val de Creuse

Commune de Lureuil

Lure-06

Lieu-dit : LA RIBELLERIE

Parcelle(s) : 0B0220

Surface du bâti :
61.89 m²

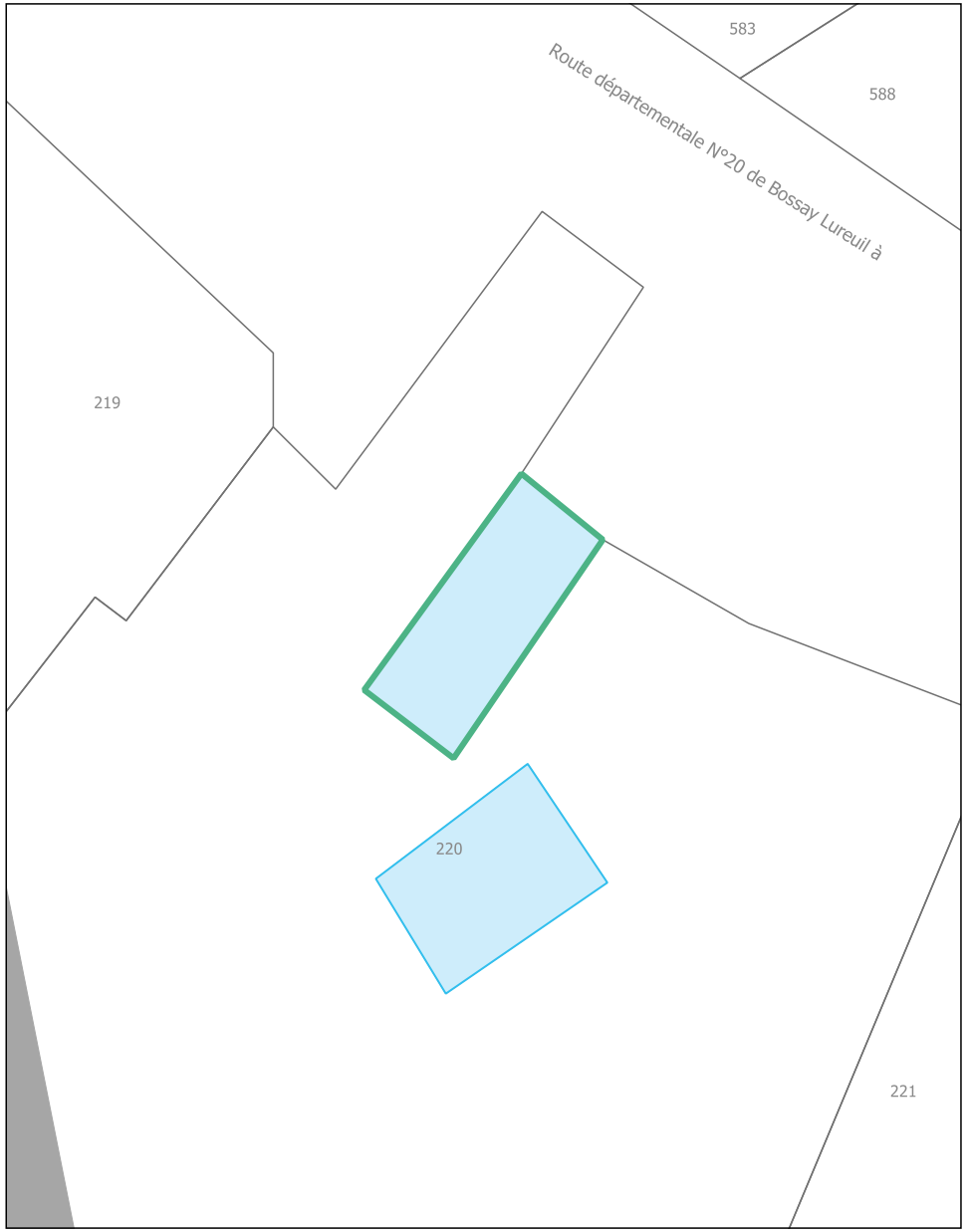

Présence de réseaux : oui

Présence d'une exploitation agricole : non

Destinations / sous-destinations autorisées :

- logement
- hébergement
- artisanat et commerces de détails
- hébergement hôtelier et touristique
- activité de service où s'effectue l'accueil d'une clientèle

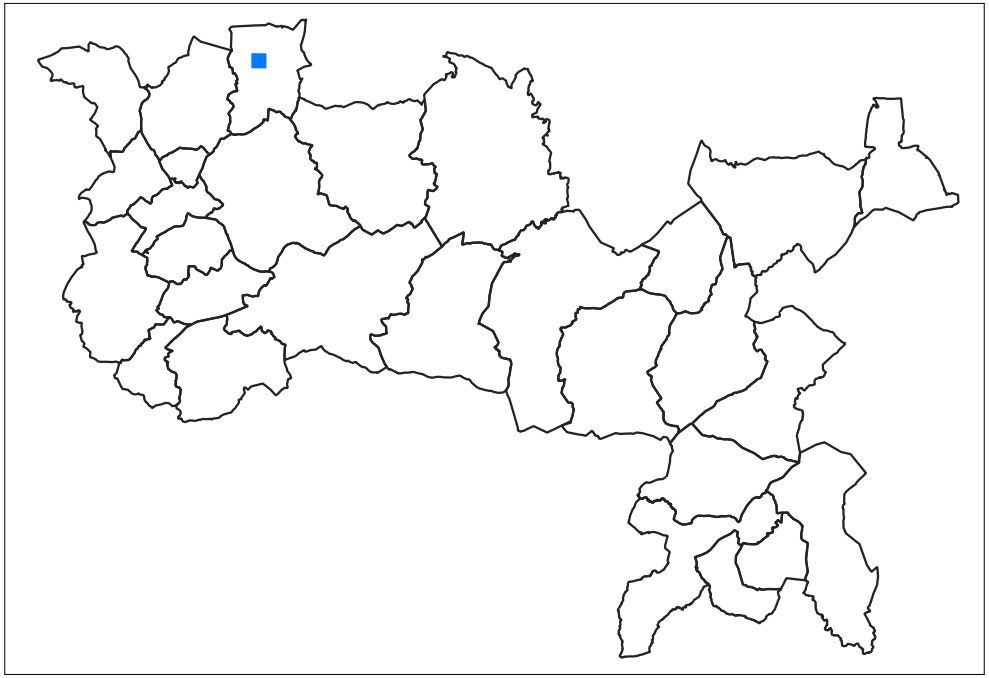

Communauté de Communes
Brenne - Val de Creuse

Commune de Lureuil

Lure-07

Lieu-dit : L'ETANG PLAUT

Parcelle(s) : 0B0315

Surface du bâti :
183.9 m²

Présence de réseaux : oui

Présence d'une exploitation agricole : non

Destinations / sous-destinations autorisées :

- logement
- hébergement
- activité de service où s'effectue l'accueil d'une clientèle
- artisanat et commerces de détails
- hébergement hôtelier et touristique

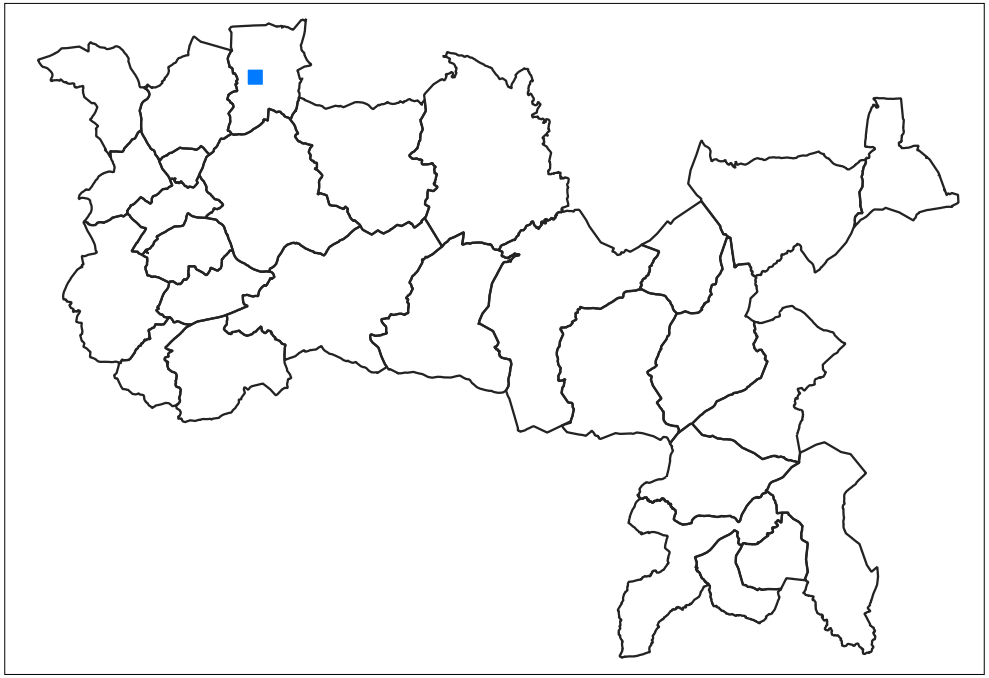

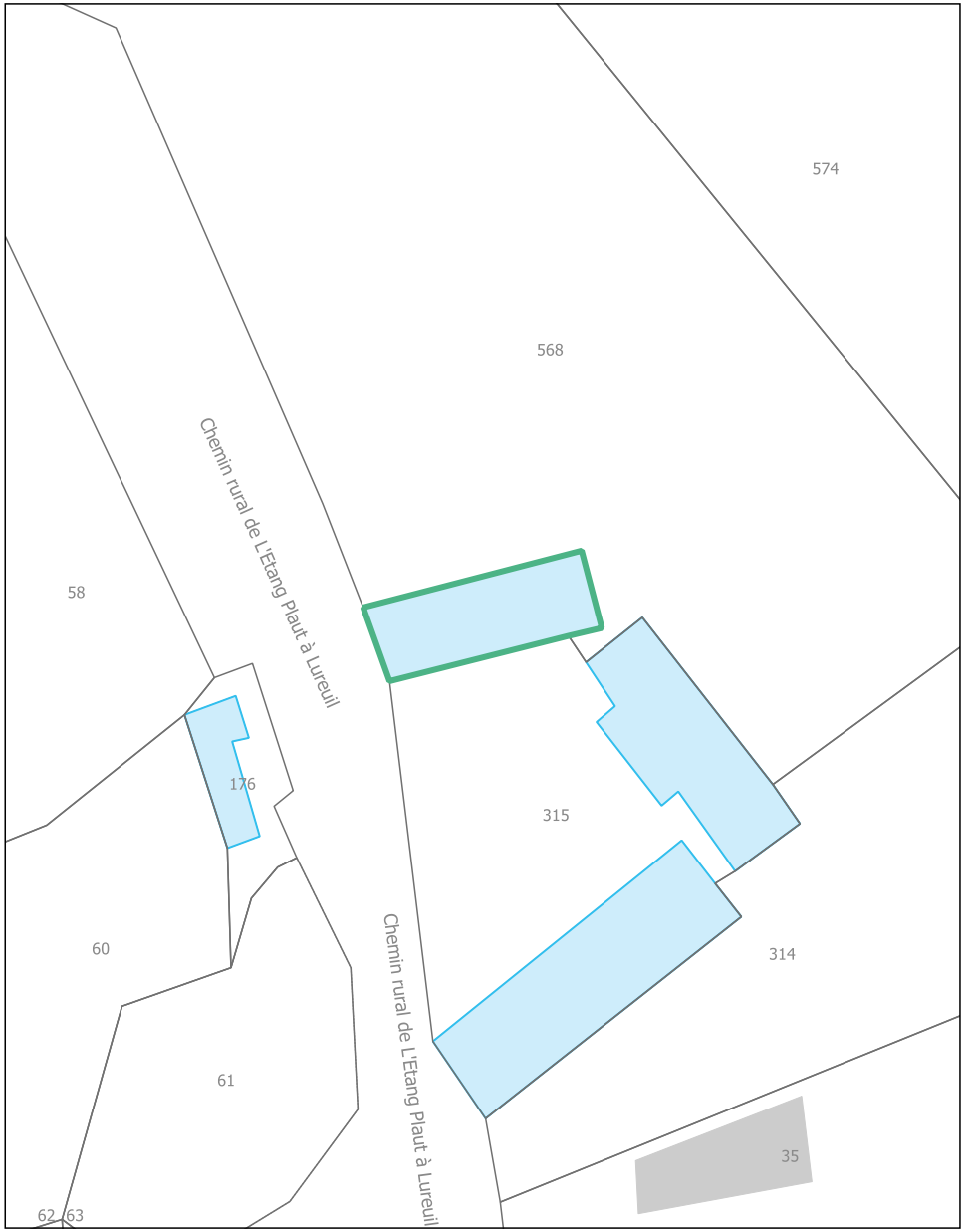

Communauté de Communes
Brenne - Val de Creuse

Commune de Lureuil

Lure-08

Lieu-dit : L'ETANG PLAUT

Parcelle(s) : 0B0315

Surface du bâti :
236.84 m²

Présence de réseaux : oui

Présence d'une exploitation agricole : non

Destinations / sous-destinations autorisées :

- logement
- hébergement
- artisanat et commerces de détails
- hébergement hôtelier et touristique
- activité de service où s'effectue l'accueil d'une clientèle

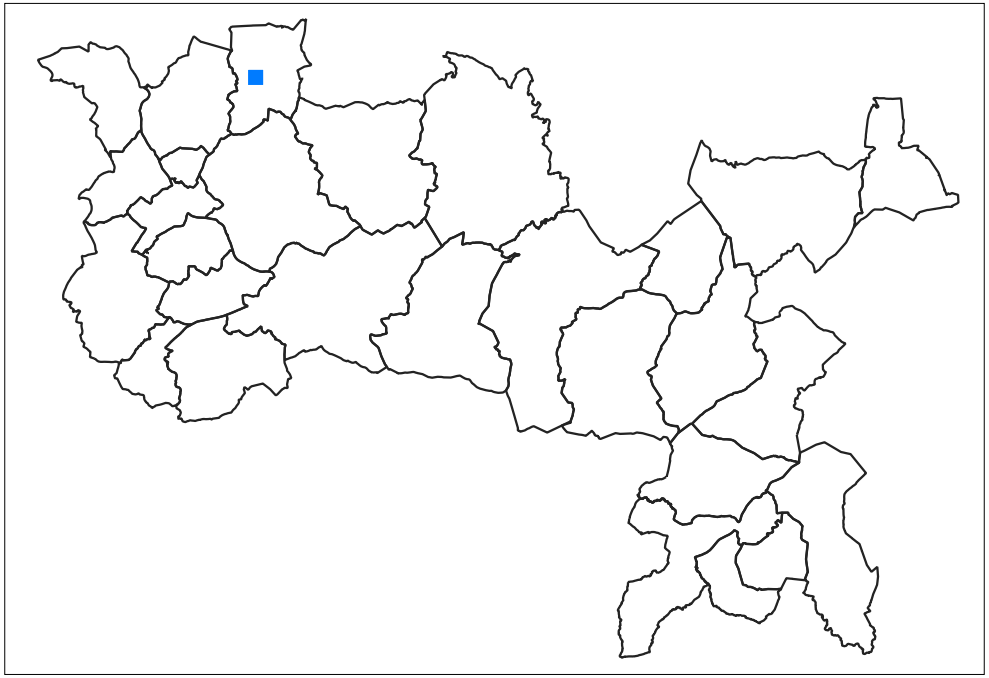

Communauté de Communes
Brenne - Val de Creuse

Commune de Lureuil

Lure-09

Lieu-dit : L'ETANG PLAUT

Parcelle(s) : 0B0315

Surface du bâti :
322.42 m²

Présence de réseaux : oui

Présence d'une exploitation agricole : non

Destinations / sous-destinations autorisées :

- logement
- hébergement
- activité de service où s'effectue l'accueil d'une clientèle
- artisanat et commerces de détails
- hébergement hôtelier et touristique

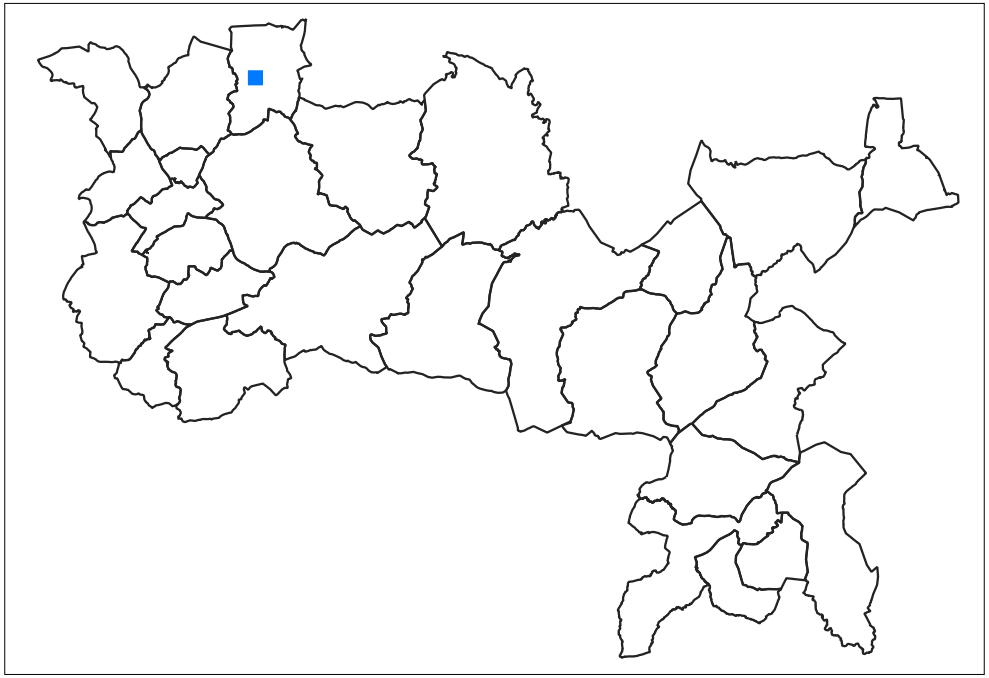

Communauté de Communes
Brenne - Val de Creuse

Commune de Lureuil

Lure-10

Lieu-dit : LA VERRERIE

Parcelle(s) : 0B0215

Surface du bâti :
240.1 m²

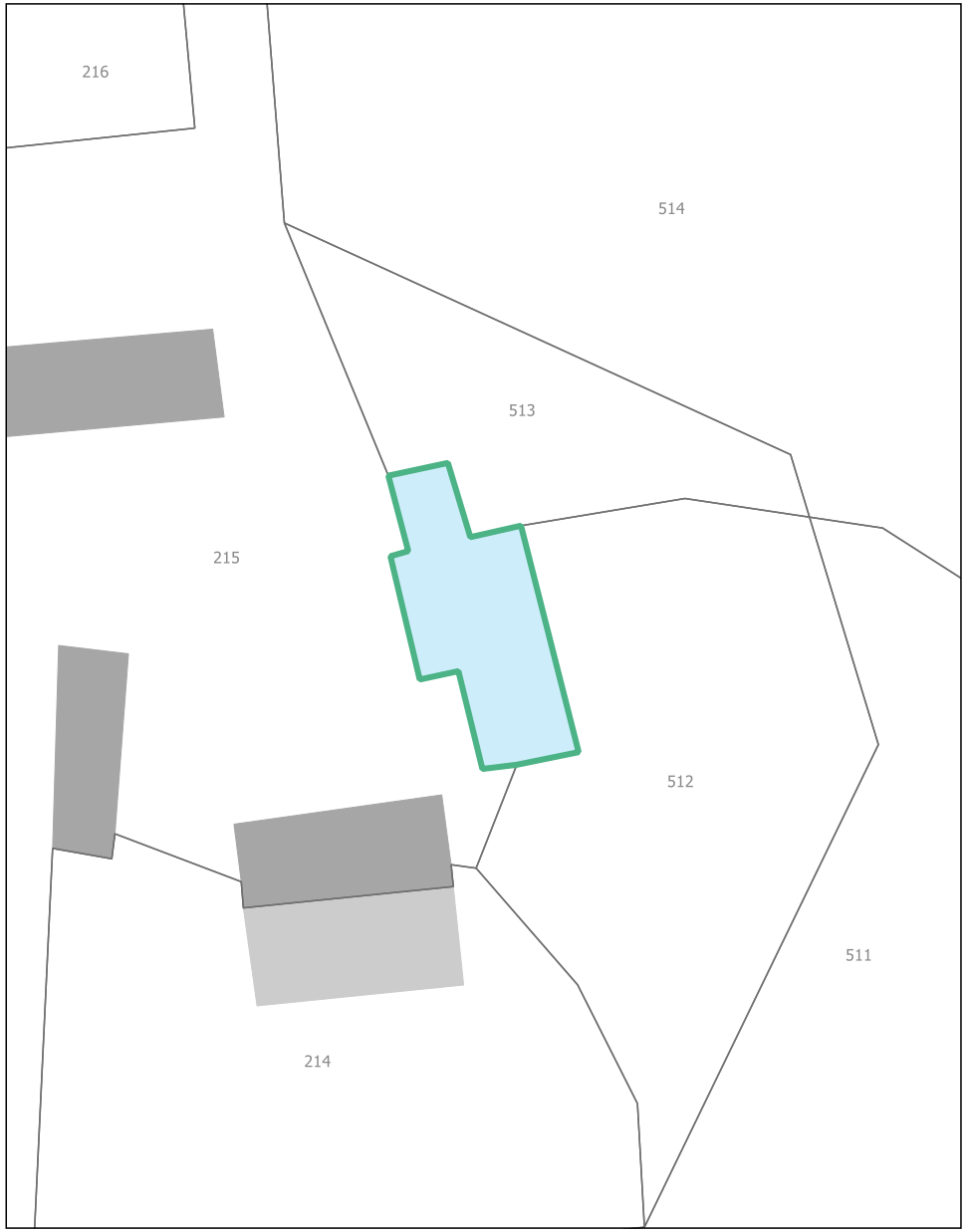

Présence de réseaux : oui

Présence d'une exploitation agricole : non

Destinations / sous-destinations autorisées :

- logement
- hébergement
- activité de service où s'effectue l'accueil d'une clientèle
- artisanat et commerces de détails
- hébergement hôtelier et touristique

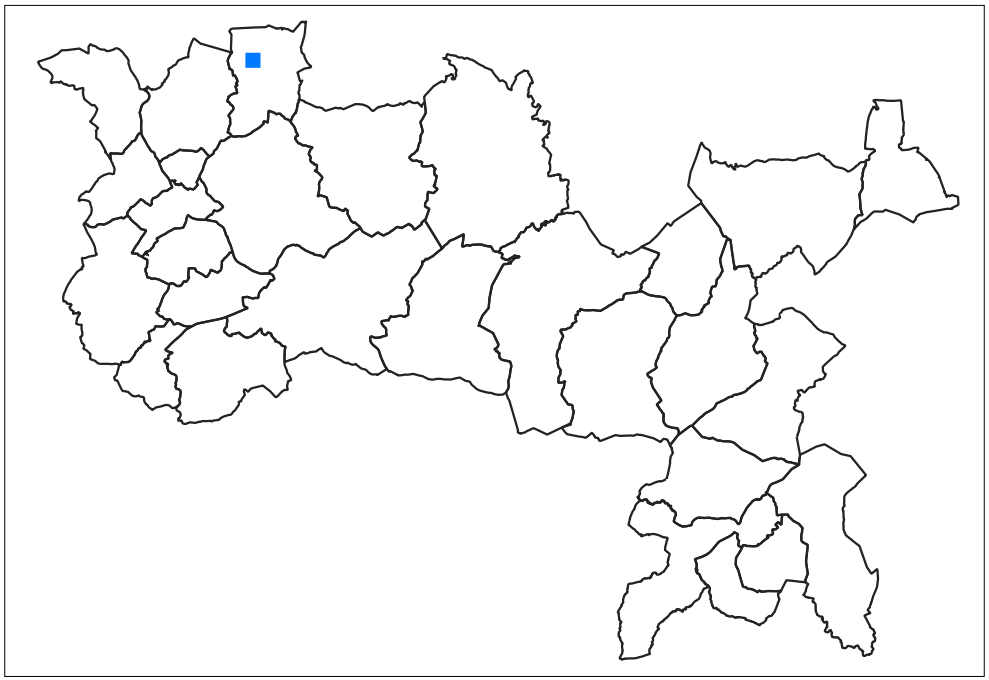

Communauté de Communes
Brenne - Val de Creuse

Commune de Lureuil

Lure-11

Lieu-dit : FONTMAURE

Parcelle(s) : 0C0052

Surface du bâti :
333.03 m²

Présence de réseaux : oui

Présence d'une exploitation agricole : non

Destinations / sous-destinations autorisées :

- logement
- hébergement
- activité de service où s'effectue l'accueil d'une clientèle
- artisanat et commerces de détails
- hébergement hôtelier et touristique

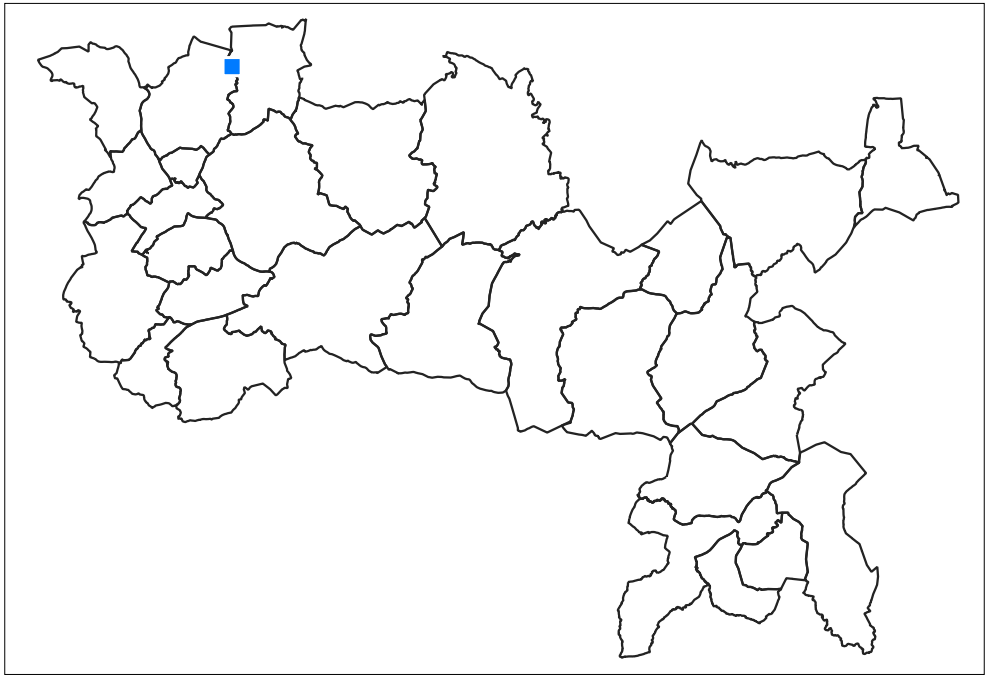

Communauté de Communes
Brenne - Val de Creuse

Commune de Lureuil

Lure-12

Lieu-dit : FONTMAURE

Parcelle(s) : 0C0052

Surface du bâti :
282.89 m²

Présence de réseaux : oui

Présence d'une exploitation agricole : non

Destinations / sous-destinations autorisées :

- logement
- hébergement
- activité de service où s'effectue l'accueil d'une clientèle
- artisanat et commerces de détails
- hébergement hôtelier et touristique

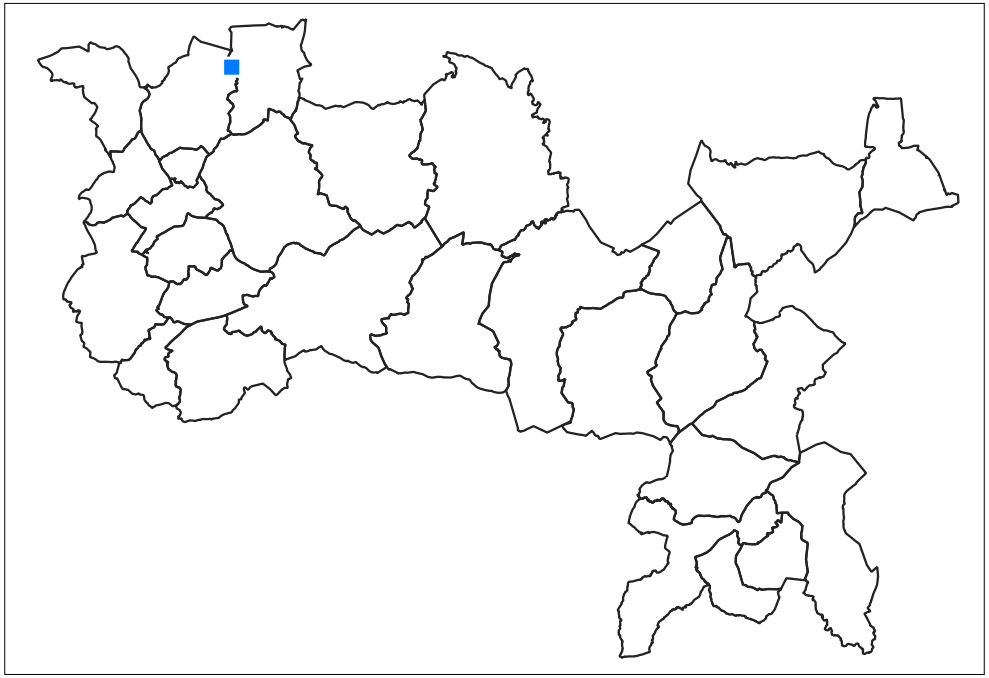

Communauté de Communes
Brenne - Val de Creuse

Commune de Lureuil

Lure-13

Lieu-dit : PAZEREUX

Parcelle(s) : 0C0186

Surface du bâti :
224.31 m²

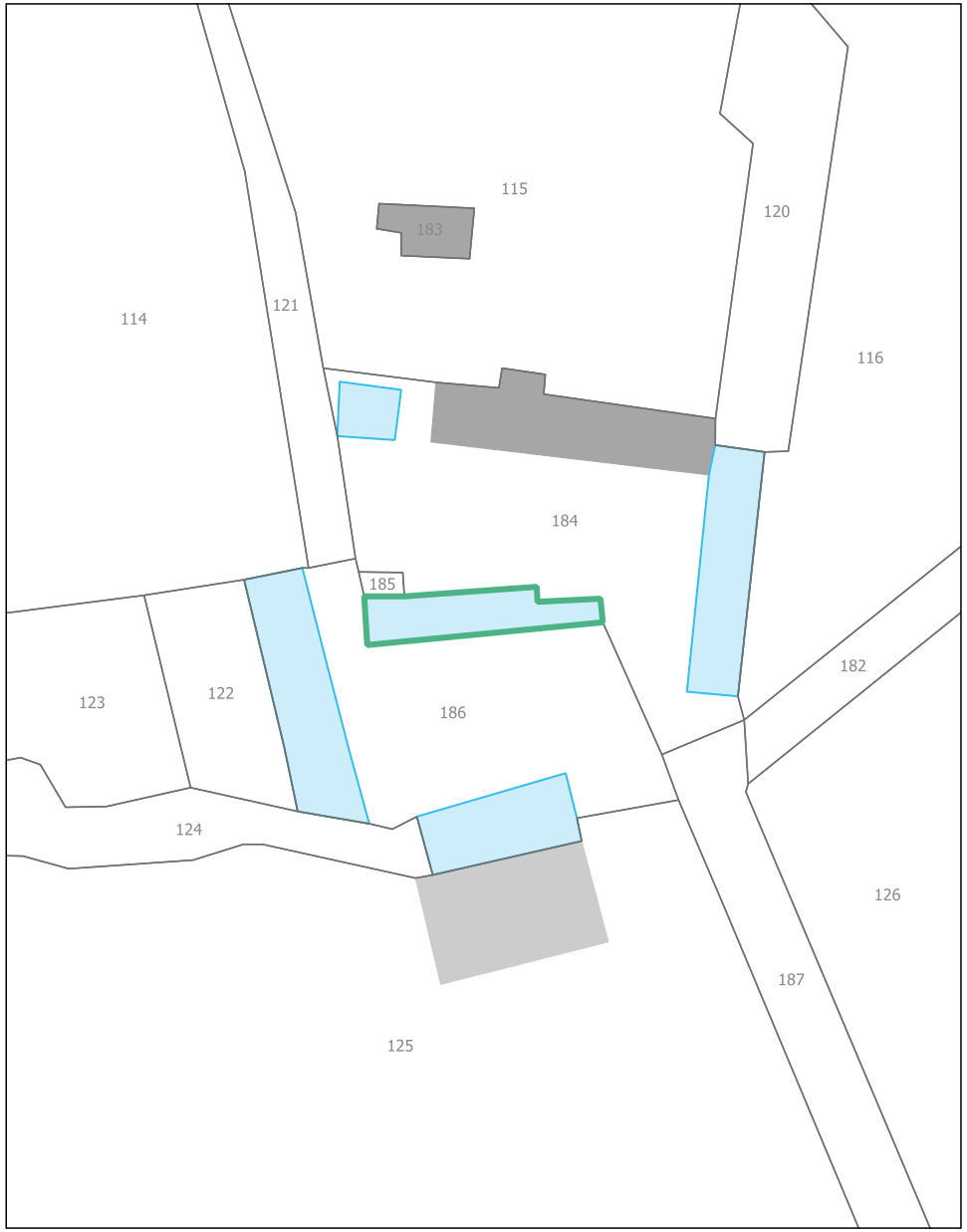

Présence de réseaux : oui

Présence d'une exploitation agricole : non

Destinations / sous-destinations autorisées :

- logement
- hébergement
- activité de service où s'effectue l'accueil d'une clientèle
- artisanat et commerces de détails
- hébergement hôtelier et touristique

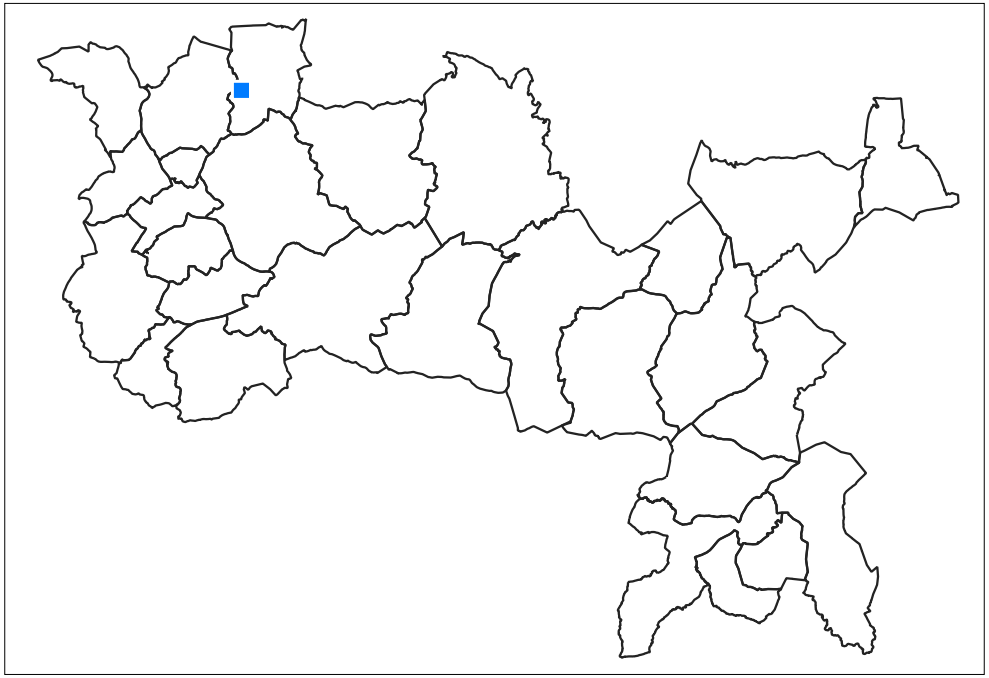

Communauté de Communes
Brenne - Val de Creuse

Commune de Lureuil

Lure-14

Lieu-dit : PAZEREUX

Parcelle(s) : 0C0186

Surface du bâti :
244.03 m²

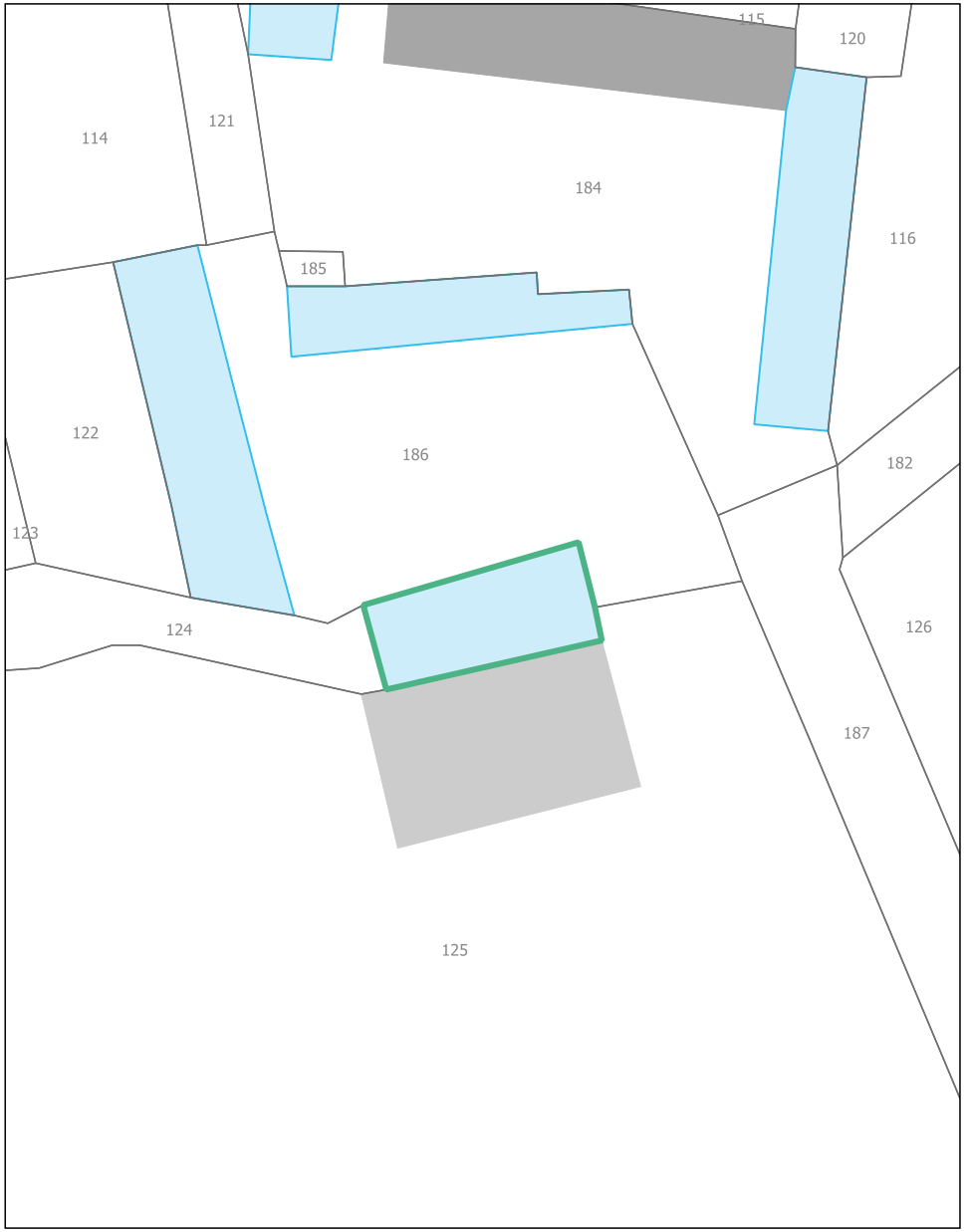

Présence de réseaux : oui

Présence d'une exploitation agricole : non

Destinations / sous-destinations autorisées :

- logement
- hébergement
- activité de service où s'effectue l'accueil d'une clientèle
- artisanat et commerces de détails
- hébergement hôtelier et touristique

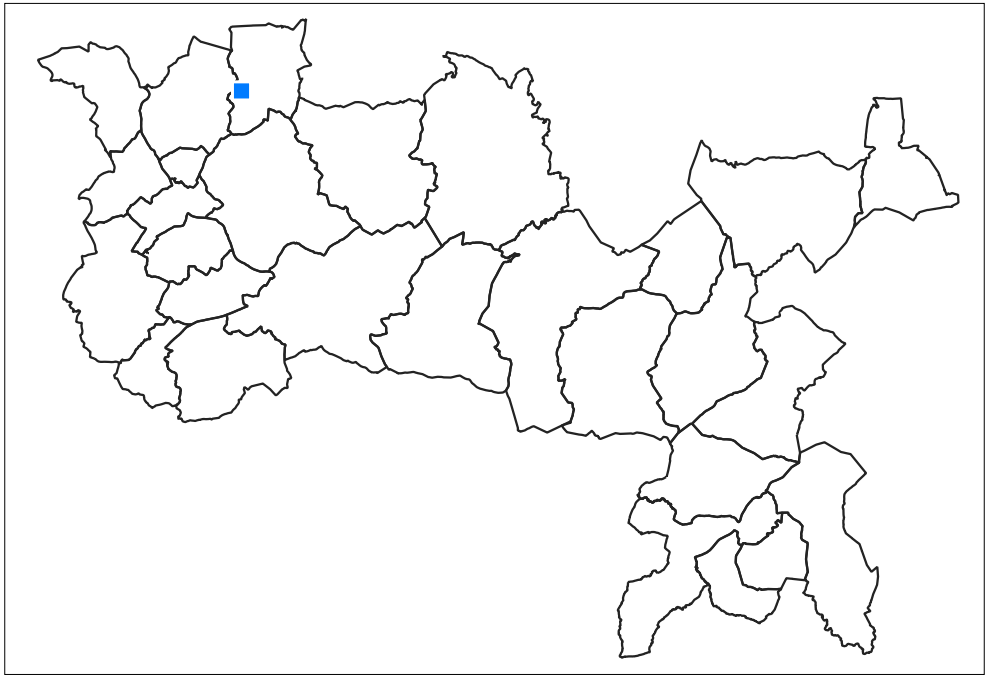

Communauté de Communes
Brenne - Val de Creuse

Commune de Lureuil

Lure-15

Lieu-dit : PAZEREUX

Parcelle(s) : 0C0186

Surface du bâti :
377.3 m²

Présence de réseaux : oui

Présence d'une exploitation agricole : non

Destinations / sous-destinations autorisées :

- logement
- hébergement
- activité de service où s'effectue l'accueil d'une clientèle
- artisanat et commerces de détails
- hébergement hôtelier et touristique

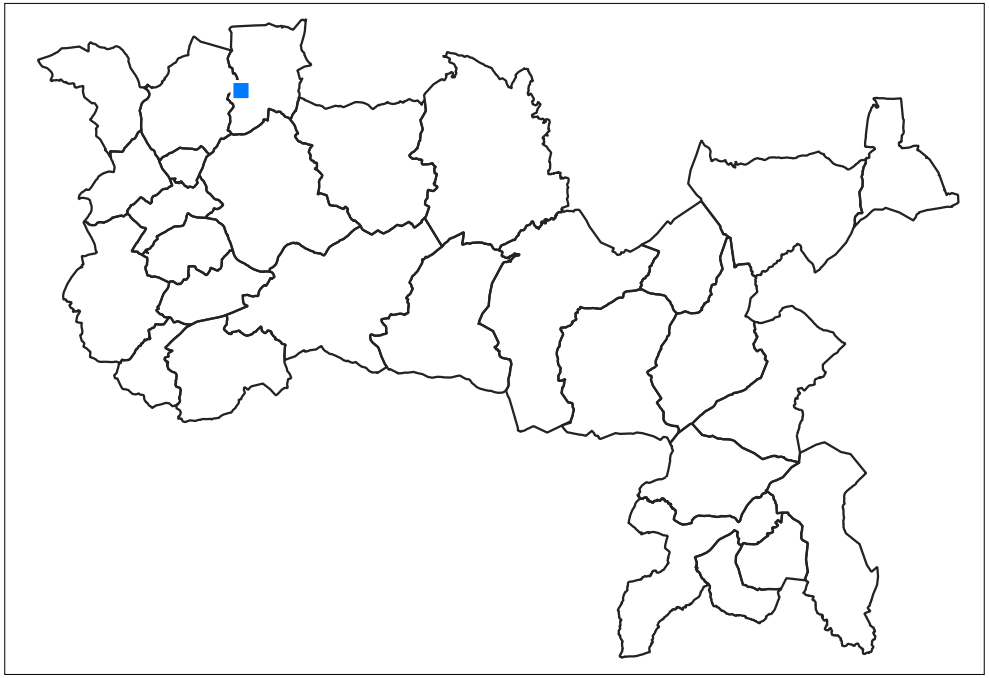

Communauté de Communes
Brenne - Val de Creuse

Commune de Lureuil

Lure-16

Lieu-dit : L'ETANG PLAUT

Parcelle(s) : 0C0176

Surface du bâti :
61.02 m²

Présence de réseaux : oui

Présence d'une exploitation agricole : non

Destinations / sous-destinations autorisées :

- logement
- hébergement
- activité de service où s'effectue l'accueil d'une clientèle
- artisanat et commerces de détails
- hébergement hôtelier et touristique

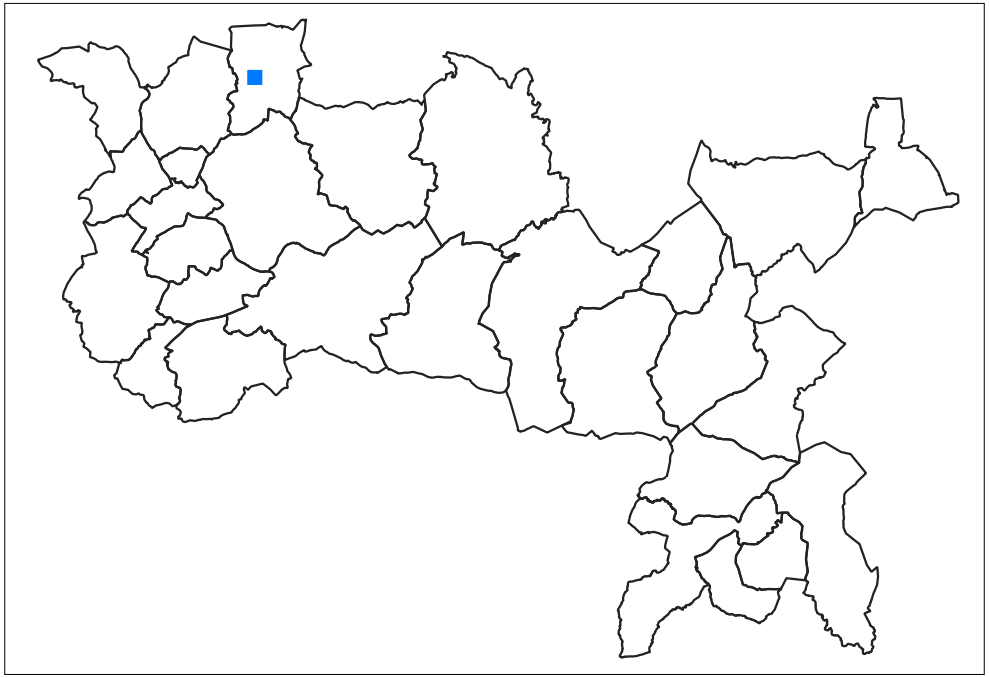

Communauté de Communes
Brenne - Val de Creuse

Commune de Lureuil

Lure-17

Lieu-dit : PAZEREUX

Parcelle(s) : 0C0184

Surface du bâti :
312.03 m²

Présence de réseaux : oui

Présence d'une exploitation agricole : non

Destinations / sous-destinations autorisées :

- logement
- hébergement
- activité de service où s'effectue l'accueil d'une clientèle
- artisanat et commerces de détails
- hébergement hôtelier et touristique

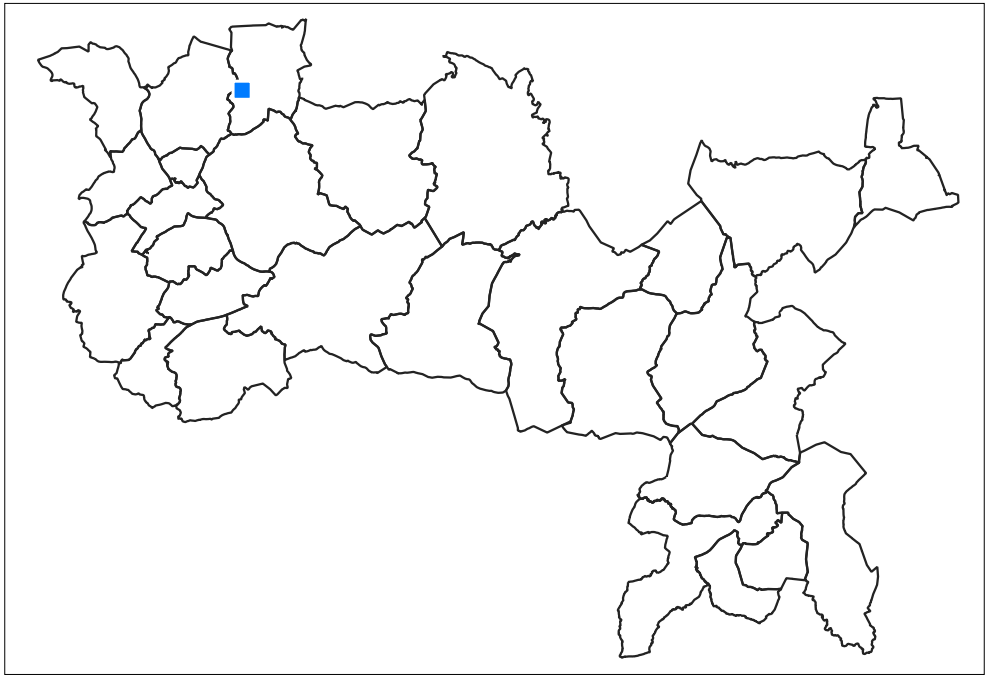

Communauté de Communes
Brenne - Val de Creuse

Commune de Lureuil

Lure-18

Lieu-dit : PAZEREUX

Parcelle(s) : 0C0184

Surface du bâti :
76.28 m²

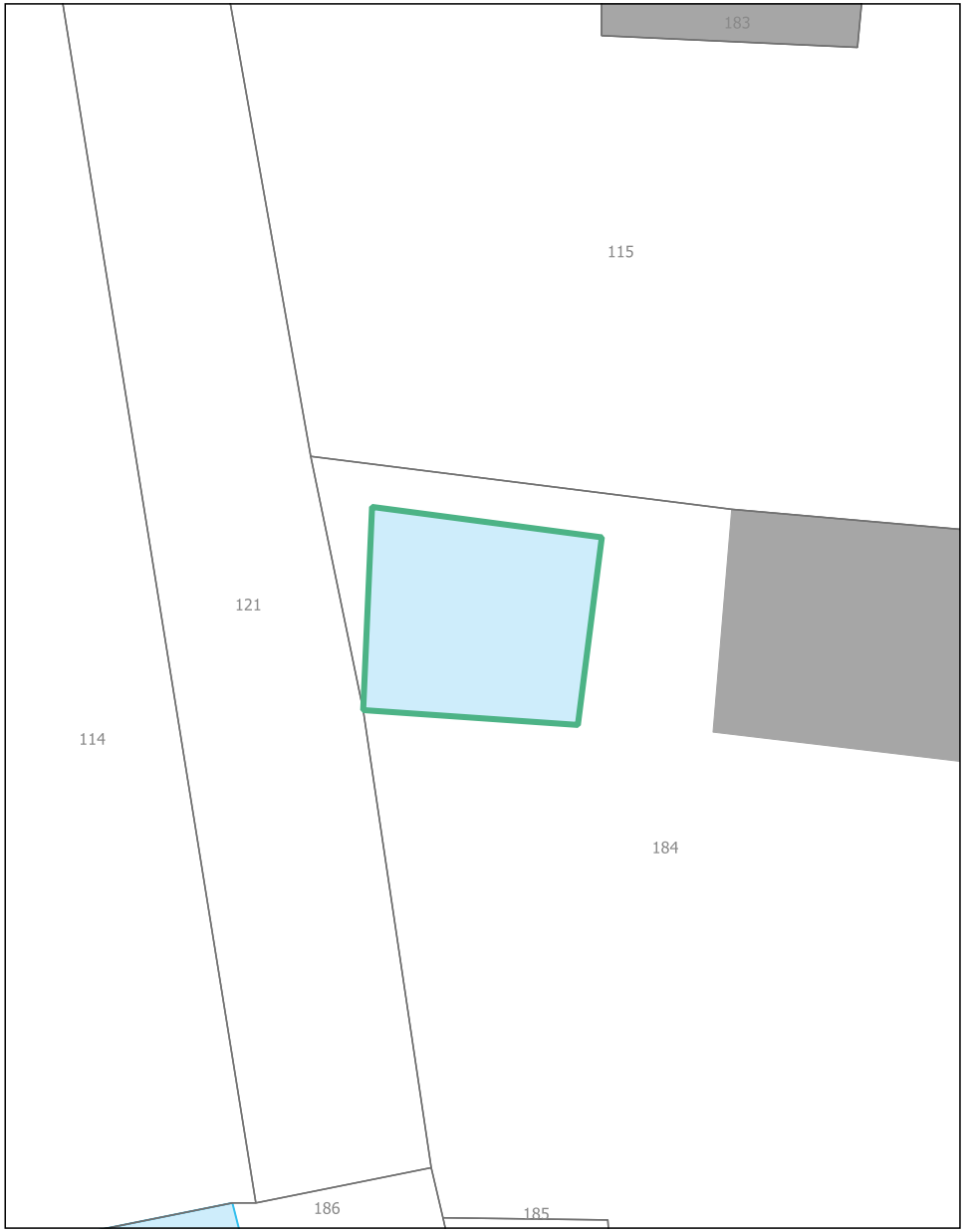

Présence de réseaux : oui

Présence d'une exploitation agricole : non

Destinations / sous-destinations autorisées :

- logement
- hébergement
- activité de service où s'effectue l'accueil d'une clientèle
- artisanat et commerces de détails
- hébergement hôtelier et touristique

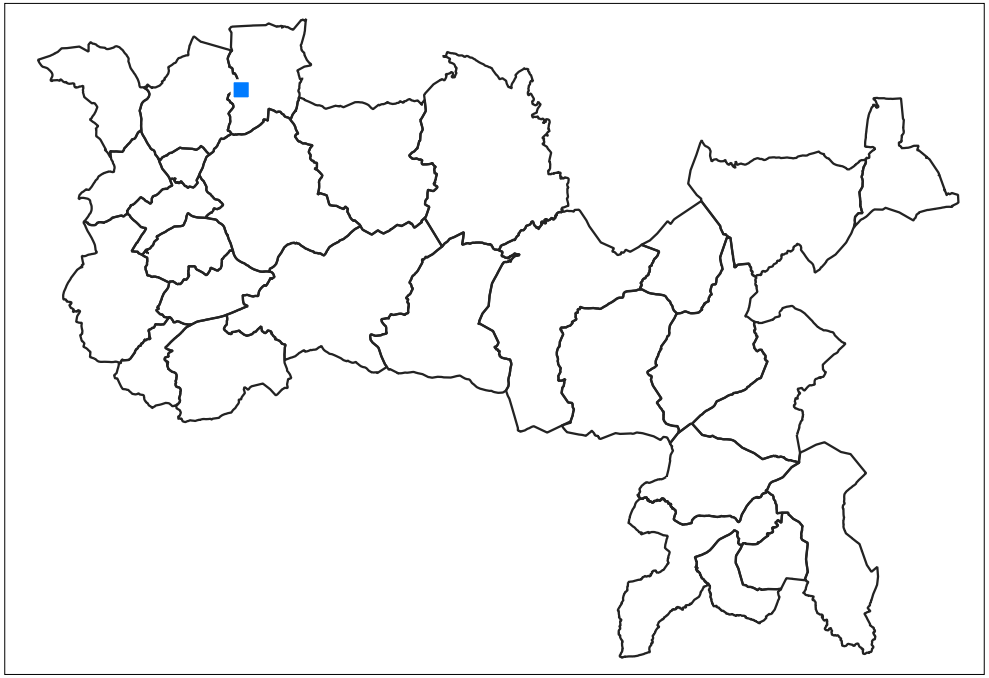

Communauté de Communes
Brenne - Val de Creuse

Commune de Lureuil

Lure-19

Lieu-dit : FONTITE

Parcelle(s) : 0C0145

Surface du bâti :
220.18 m²

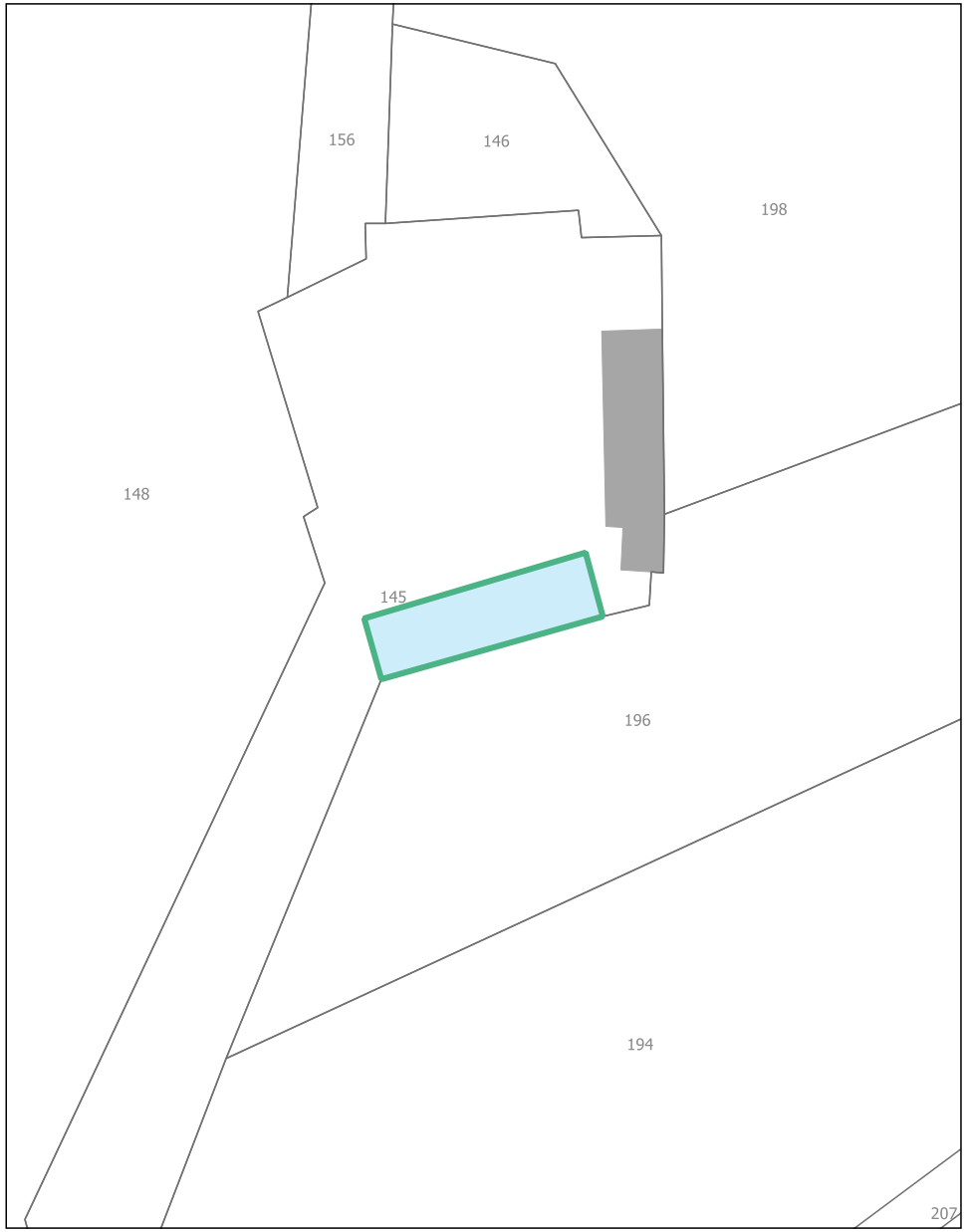

Présence de réseaux : oui

Présence d'une exploitation agricole : non

Destinations / sous-destinations autorisées :

- logement
- hébergement
- activité de service où s'effectue l'accueil d'une clientèle
- artisanat et commerces de détails
- hébergement hôtelier et touristique

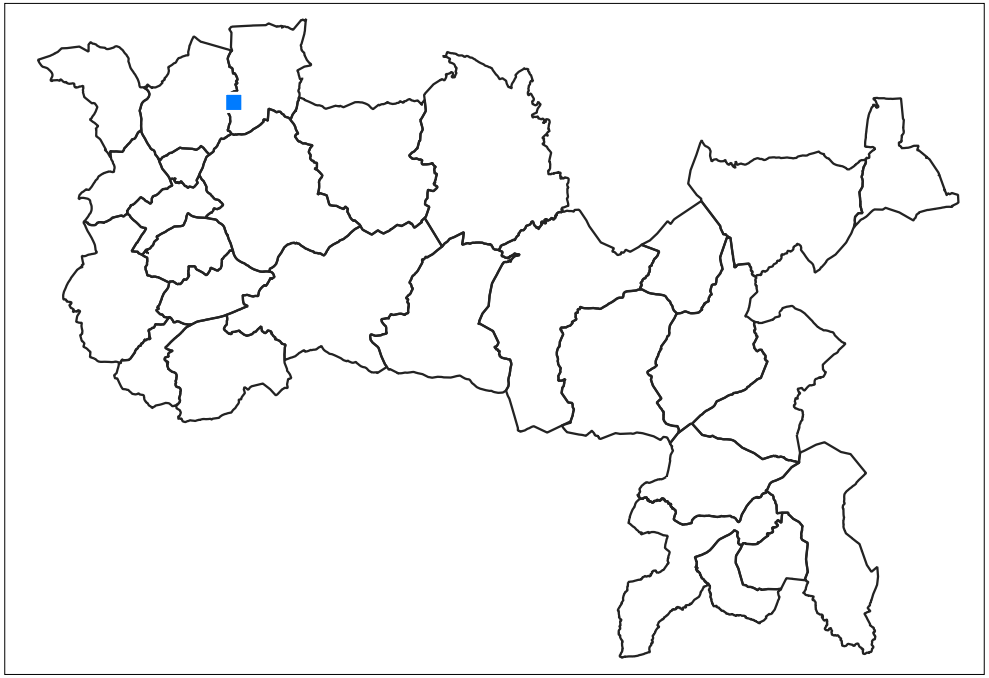

Communauté de Communes
Brenne - Val de Creuse

Commune de Lureuil

Lure-20

Lieu-dit : LES AMANDIERS

Parcelle(s) : 0C0213

Surface du bâti :
155.69 m²

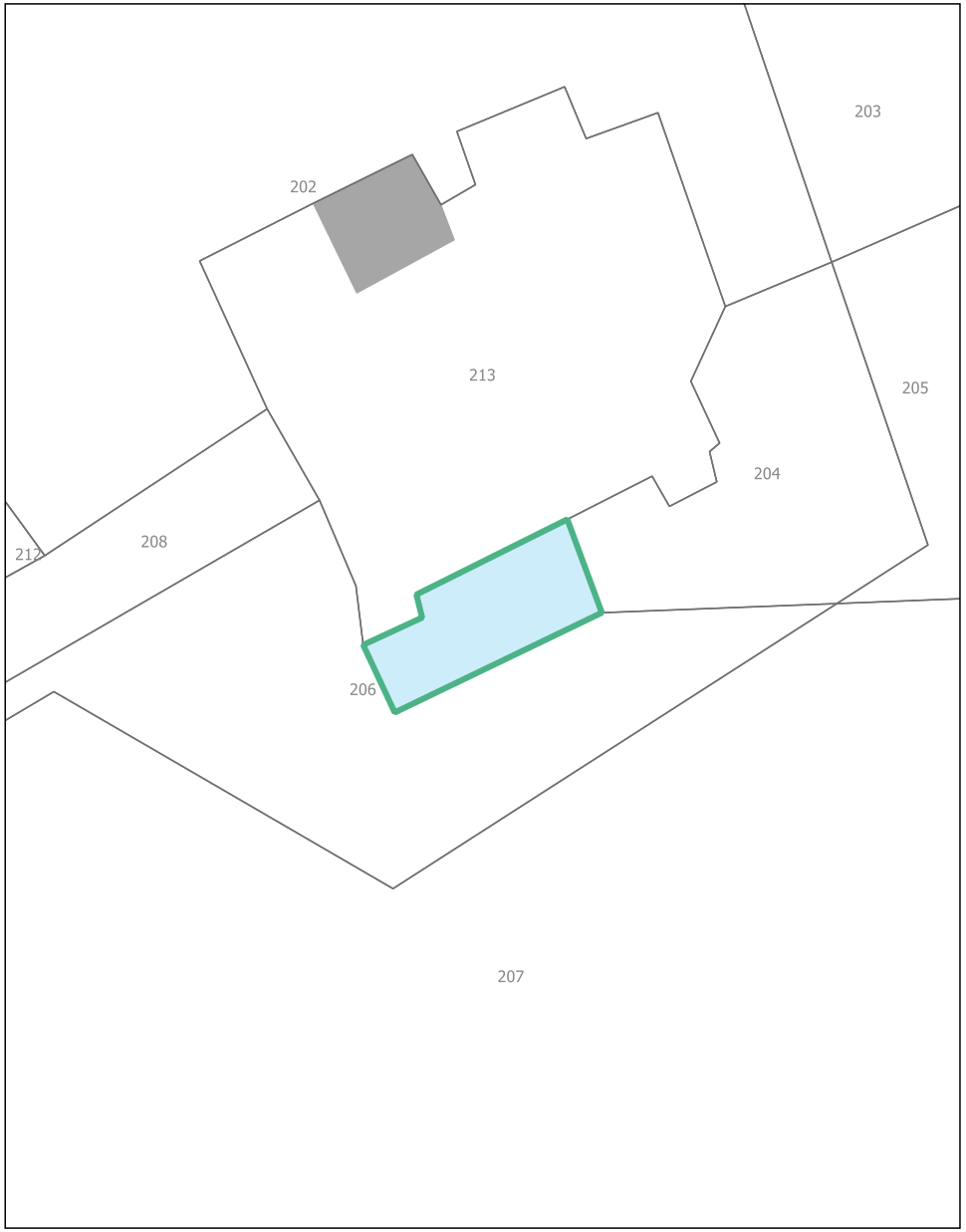

Présence de réseaux : oui

Présence d'une exploitation agricole : non

Destinations / sous-destinations autorisées :

- logement
- hébergement
- artisanat et commerces de détails
- hébergement hôtelier et touristique
- activité de service où s'effectue l'accueil d'une clientèle

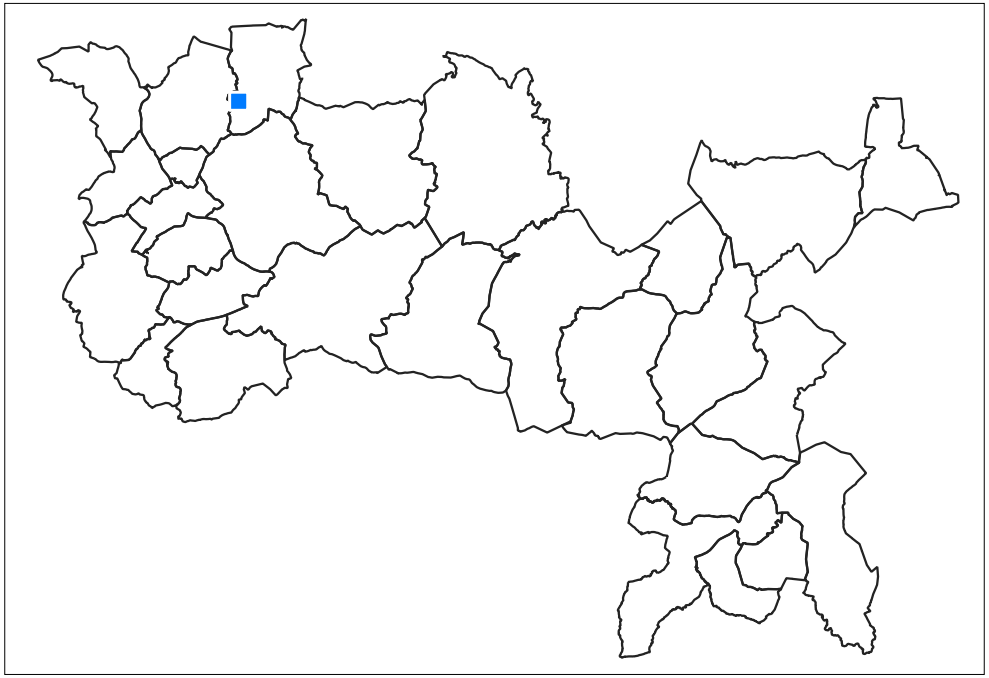

Communauté de Communes
Brenne - Val de Creuse

Commune de Lureuil

Lure-21

Lieu-dit : LES CHAUMES

Parcelle(s) : 0D0911

Surface du bâti :
55.41 m²

Présence de réseaux : oui

Présence d'une exploitation agricole : non

Destinations / sous-destinations autorisées :

- logement
- hébergement
- activité de service où s'effectue l'accueil d'une clientèle
- artisanat et commerces de détails
- hébergement hôtelier et touristique

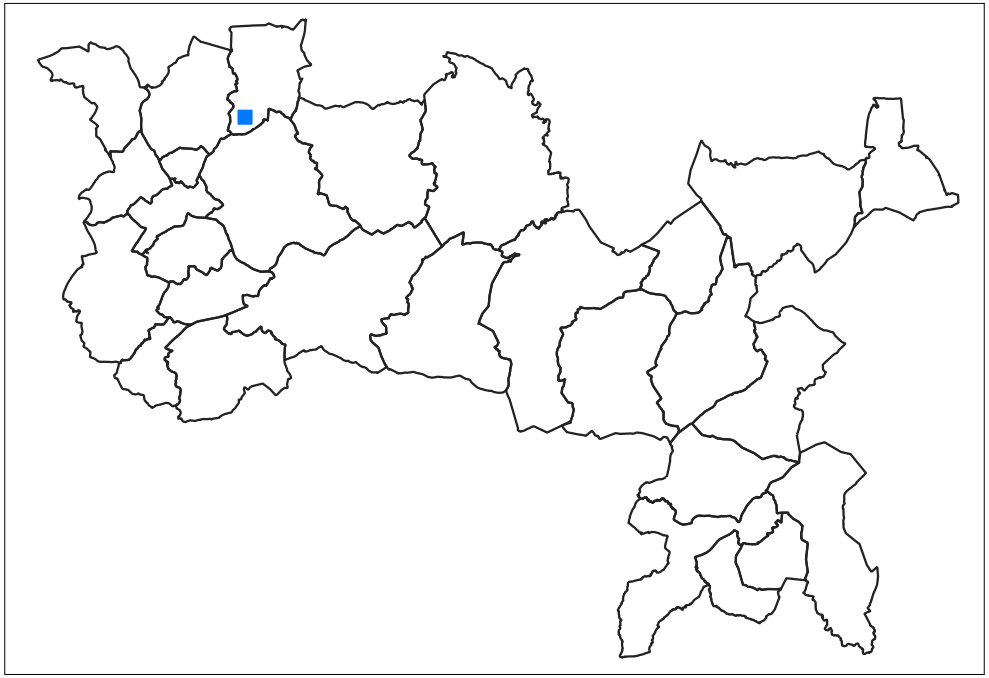

Communauté de Communes
Brenne - Val de Creuse

Commune de Lureuil

Lure-22

Lieu-dit : LA MALOTERIE

Parcelle(s) : ZD0039

Surface du bâti :
436.08 m²

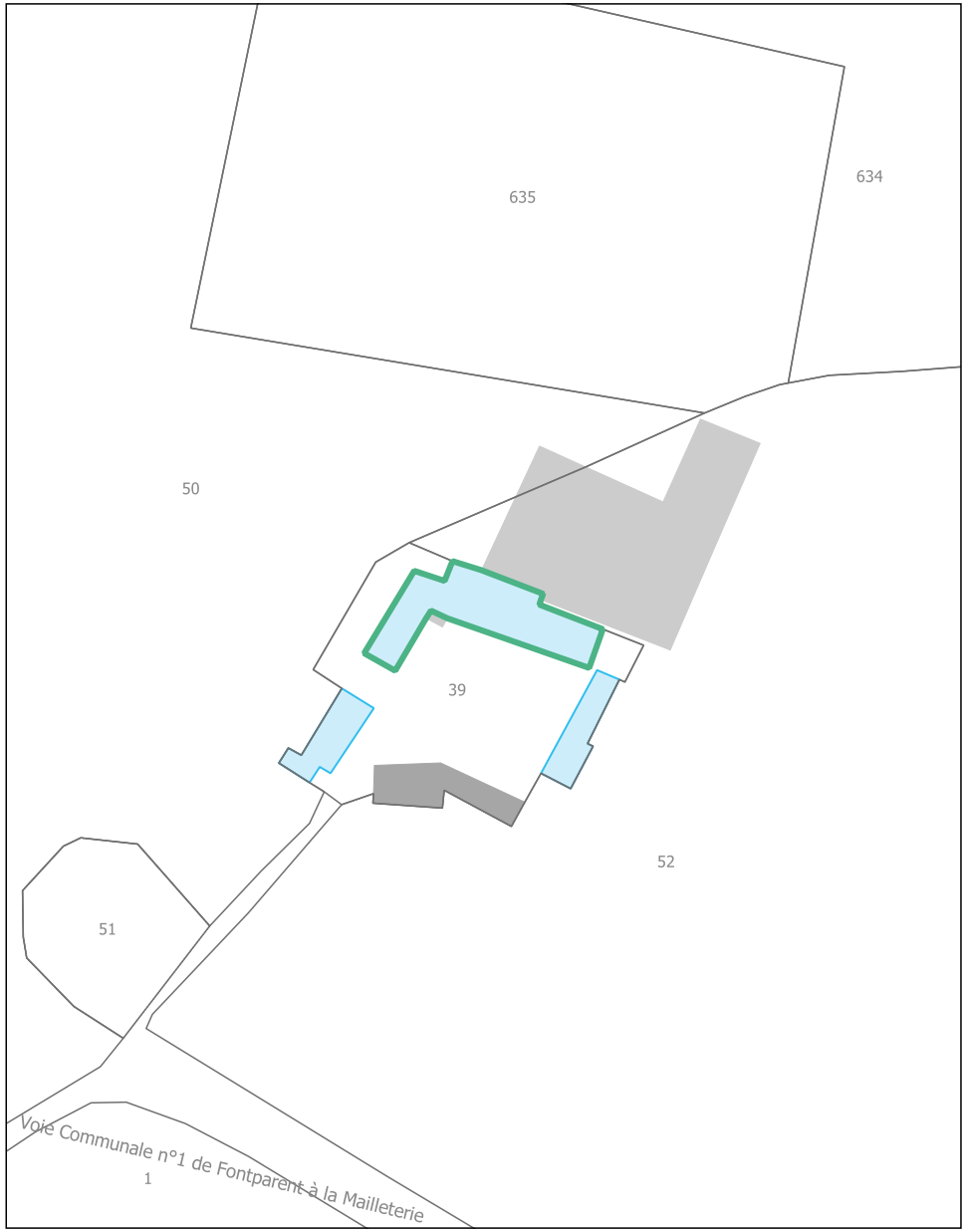

Présence de réseaux : oui

Présence d'une exploitation agricole : non

Destinations / sous-destinations autorisées :

- logement
- hébergement
- activité de service où s'effectue l'accueil d'une clientèle
- artisanat et commerces de détails
- hébergement hôtelier et touristique

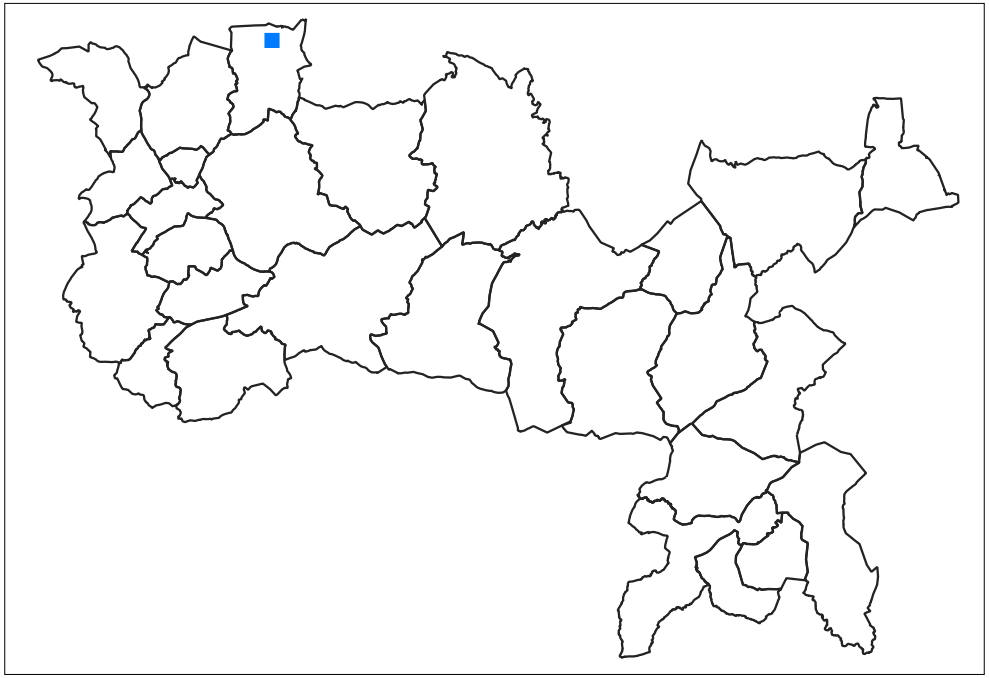

Communauté de Communes
Brenne - Val de Creuse

Commune de Lureuil

Lure-23

Lieu-dit : LA MALOTERIE

Parcelle(s) : ZD0039

Surface du bâti :
125.21 m²

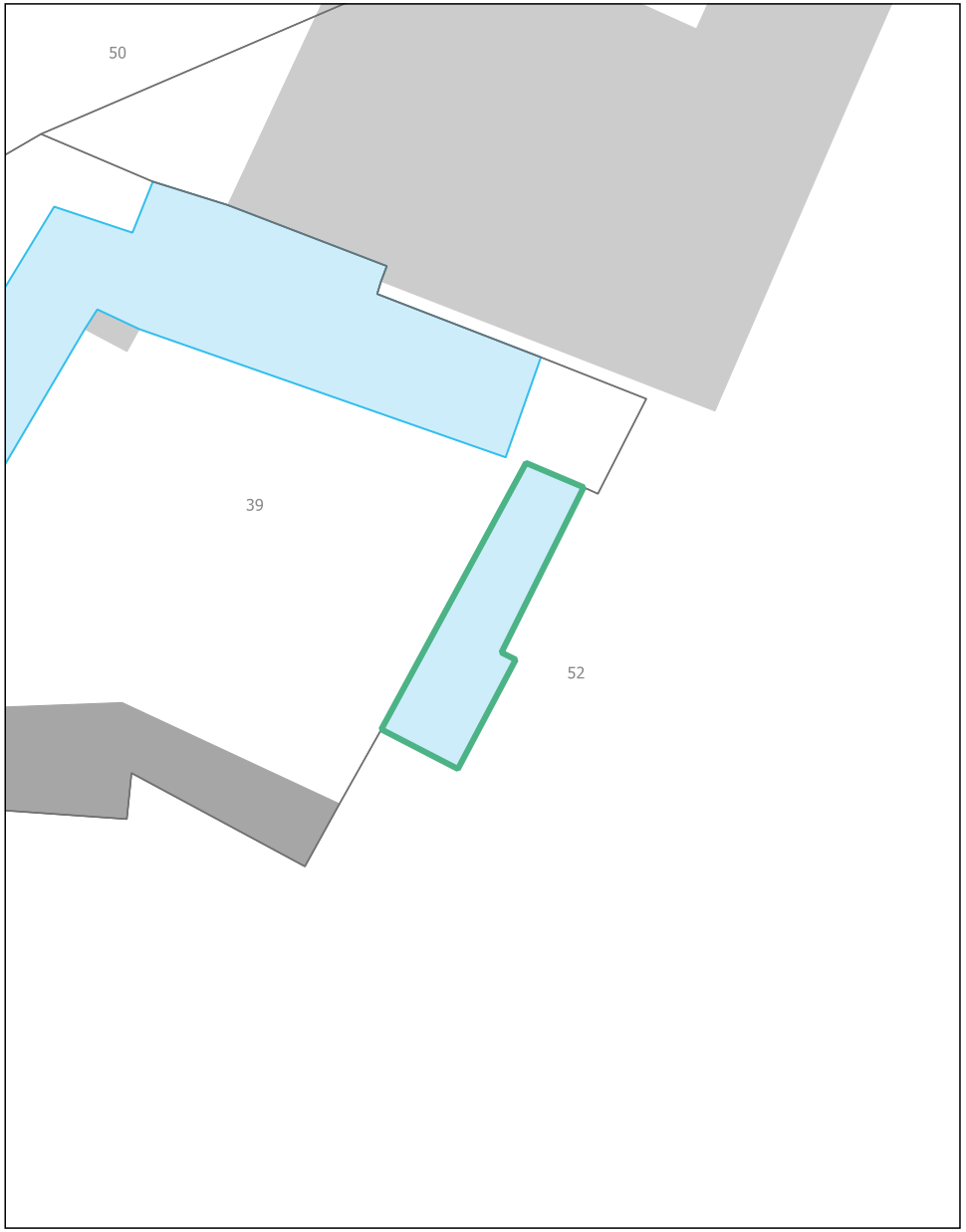

Présence de réseaux : oui

Présence d'une exploitation agricole : non

Destinations / sous-destinations autorisées :

- logement
- hébergement
- activité de service où s'effectue l'accueil d'une clientèle
- artisanat et commerces de détails
- hébergement hôtelier et touristique

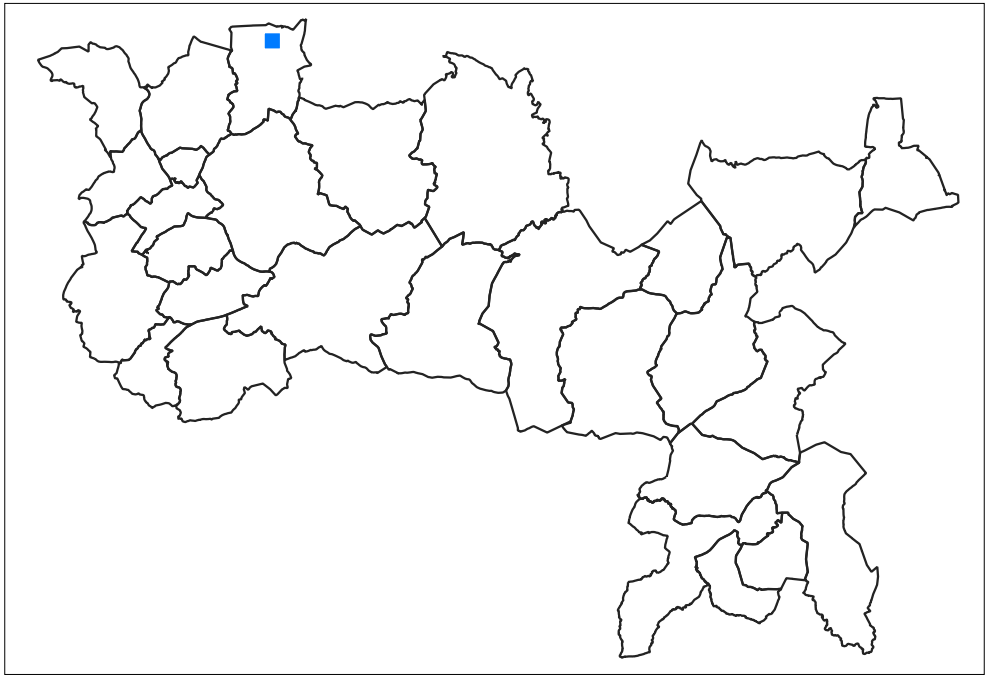

Communauté de Communes
Brenne - Val de Creuse

Commune de Lureuil

Lure-24

Lieu-dit : FONCENE

Parcelle(s) : ZE0054

Surface du bâti :
520.72 m²

Présence de réseaux : oui

Présence d'une exploitation agricole : non

Destinations / sous-destinations autorisées :

- logement
- hébergement
- activité de service où s'effectue l'accueil d'une clientèle
- artisanat et commerces de détails
- hébergement hôtelier et touristique

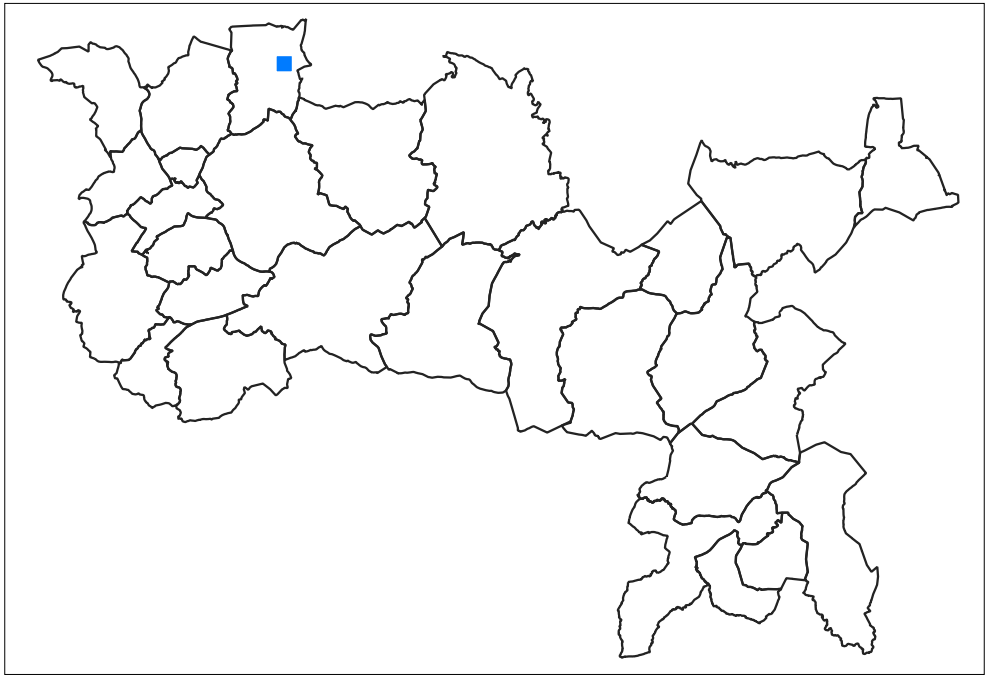

Communauté de Communes
Brenne - Val de Creuse

Commune de Lureuil

Lure-25

Lieu-dit : FONCENE

Parcelle(s) : ZE0054

Surface du bâti :
35.05 m²

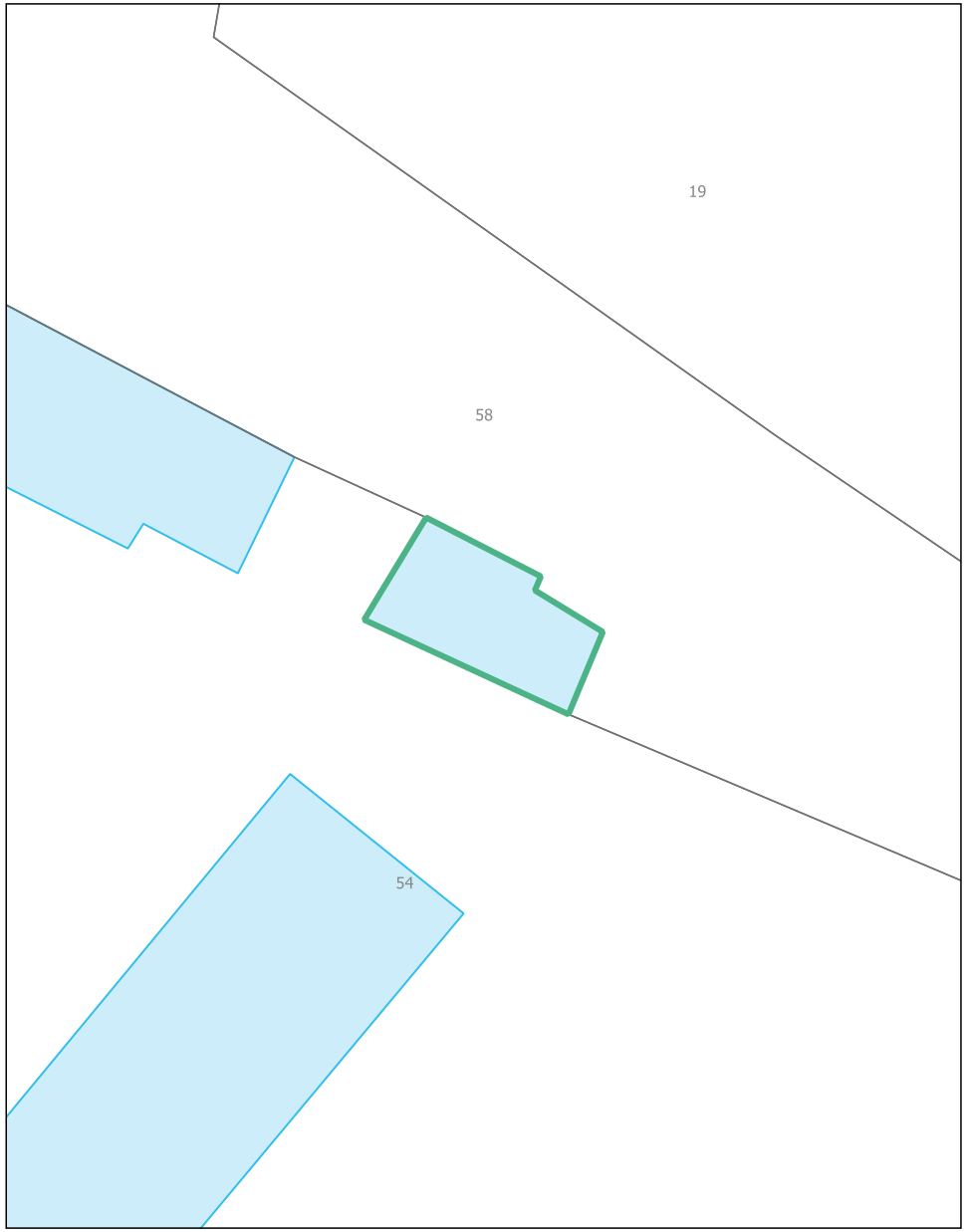

Présence de réseaux : oui

Présence d'une exploitation agricole : non

Destinations / sous-destinations autorisées :

- logement
- hébergement
- activité de service où s'effectue l'accueil d'une clientèle
- artisanat et commerces de détails
- hébergement hôtelier et touristique

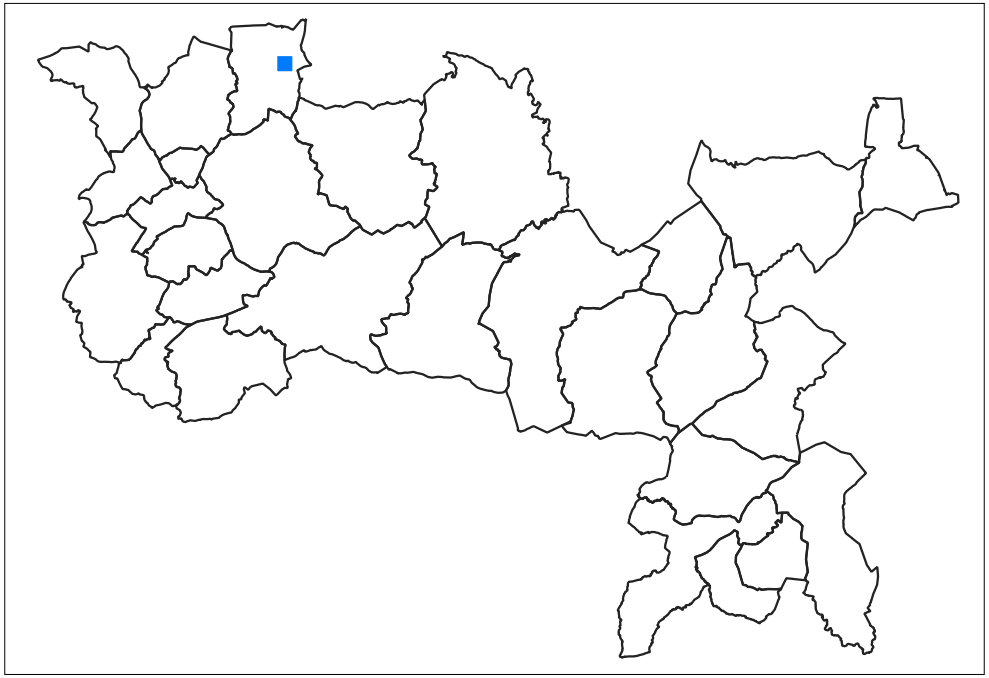

Communauté de Communes
Brenne - Val de Creuse

Commune de Lureuil

Lure-26

Lieu-dit : FONCENE

Parcelle(s) : ZE0054

Surface du bâti :
250.78 m²

Présence de réseaux : oui

Présence d'une exploitation agricole : non

Destinations / sous-destinations autorisées :

- logement
- hébergement
- activité de service où s'effectue l'accueil d'une clientèle
- artisanat et commerces de détails
- hébergement hôtelier et touristique

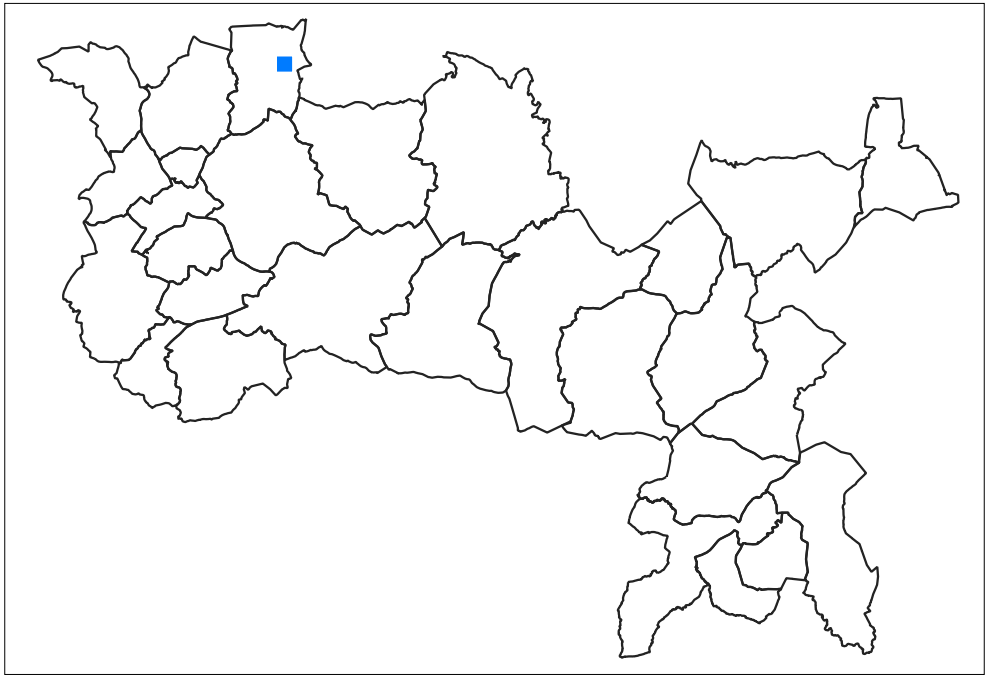

Communauté de Communes
Brenne - Val de Creuse

Commune de Lureuil

Lure-27

Lieu-dit : BRENNE

Parcelle(s) : ZL0058

Surface du bâti :
251.01 m²

Présence de réseaux : oui

Présence d'une exploitation agricole : non

Destinations / sous-destinations autorisées :

- logement
- hébergement
- activité de service où s'effectue l'accueil d'une clientèle
- artisanat et commerces de détails
- hébergement hôtelier et touristique

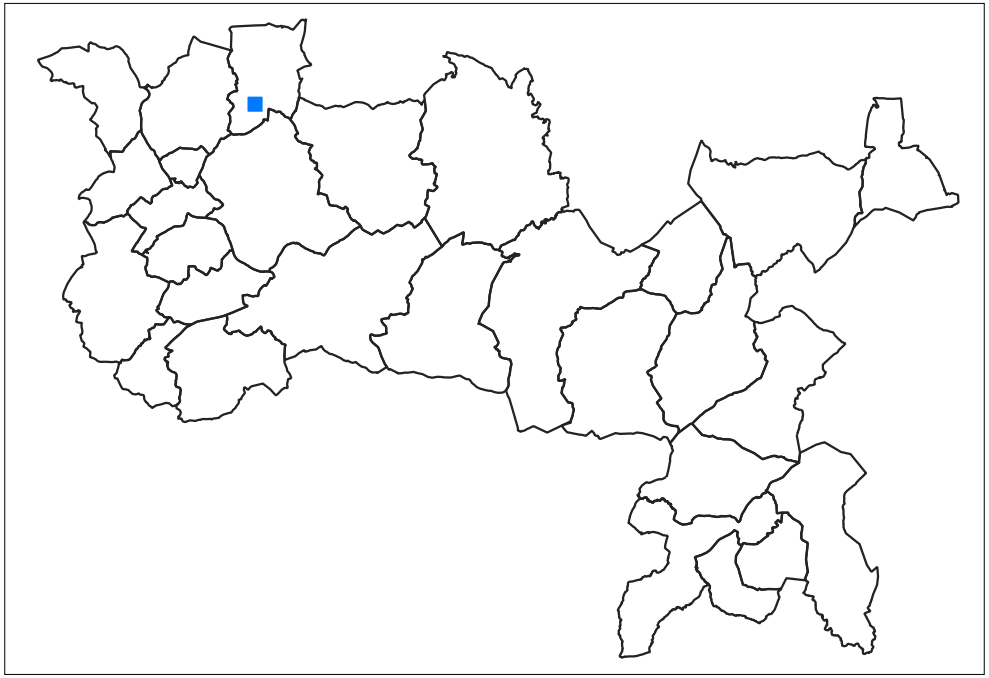

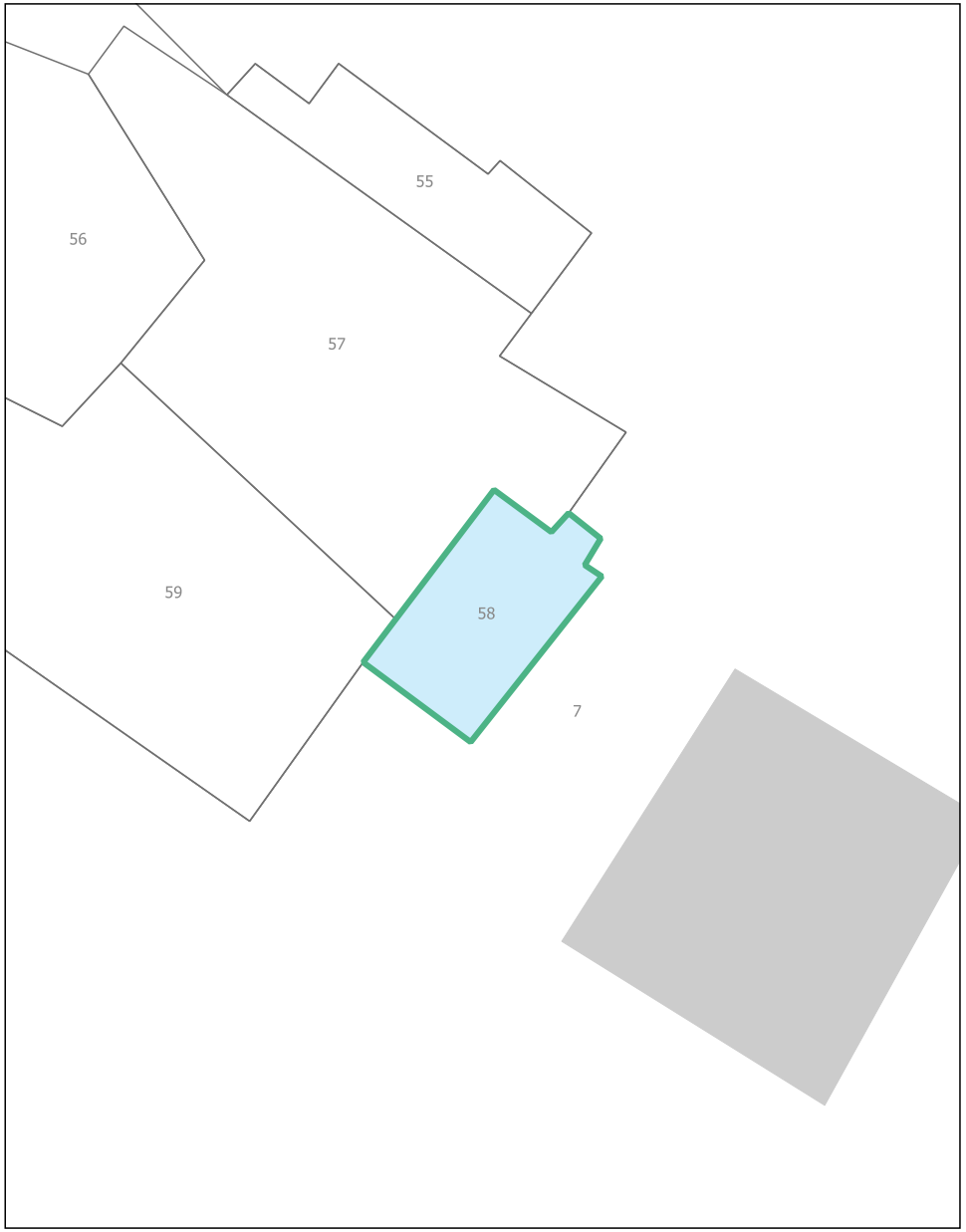

Communauté de Communes
Brenne - Val de Creuse

Commune de Lureuil

Lure-28

Lieu-dit : LA GIRAUDERIE

Parcelle(s) : 0C0101-0C0104-0C0163

Surface du bâti :
274.12 m²

Présence de réseaux : oui

Présence d'une exploitation agricole : non

Destinations / sous-destinations autorisées :

- logement
- hébergement
- activité de service où s'effectue l'accueil d'une clientèle
- artisanat et commerces de détails
- hébergement hôtelier et touristique

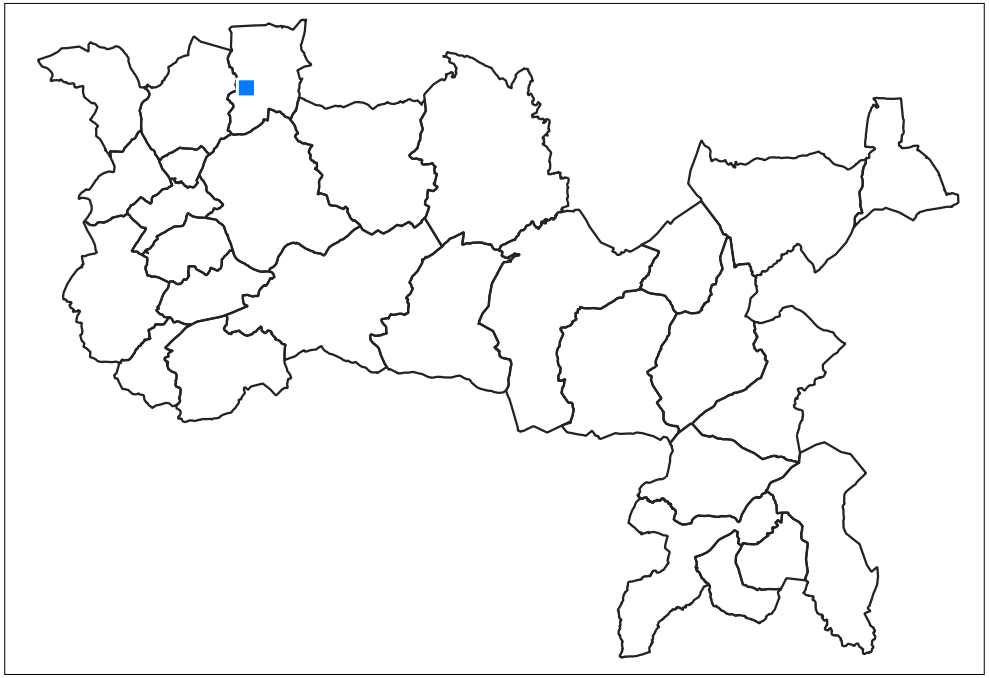

Communauté de Communes
Brenne - Val de Creuse

Commune de Lureuil

Lure-29

Lieu-dit : LA GIRAUDERIE

Parcelle(s) : 0C0104-0C0106-0C0163

Surface du bâti :
580.14 m²

Présence de réseaux : oui

Présence d'une exploitation agricole : non

Destinations / sous-destinations autorisées :

- logement
- hébergement
- artisanat et commerces de détails
- hébergement hôtelier et touristique
- activité de service où s'effectue l'accueil d'une clientèle

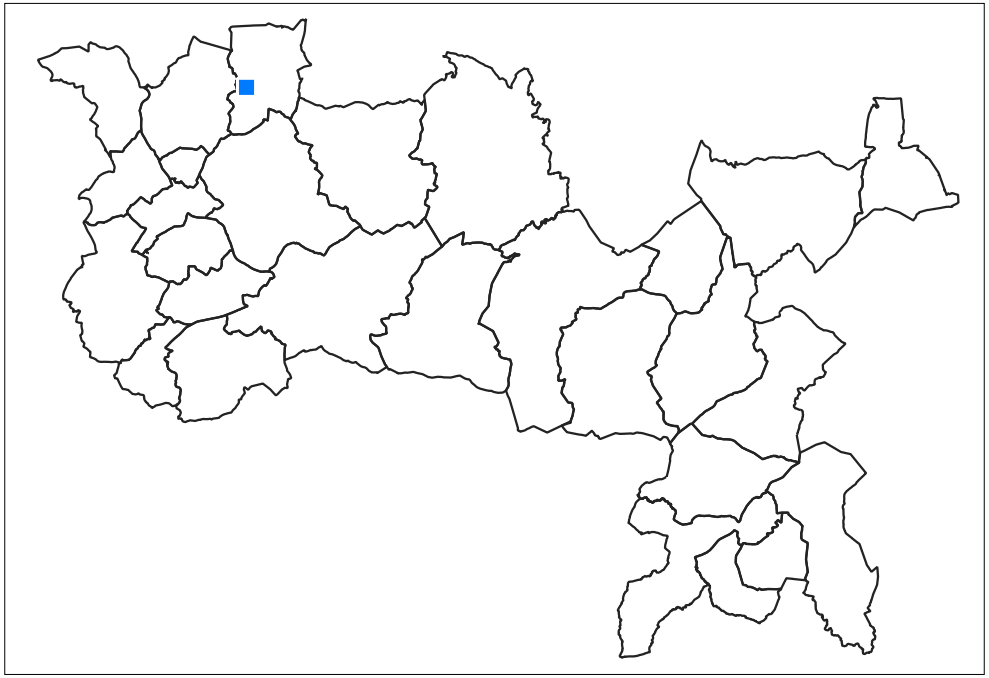

Communauté de Communes
Brenne - Val de Creuse

Commune de Lureuil

Lure-30

Lieu-dit : LES CHAUMES

Parcelle(s) : 0D0910 - 0D0911

Surface du bâti :
80.57 m²

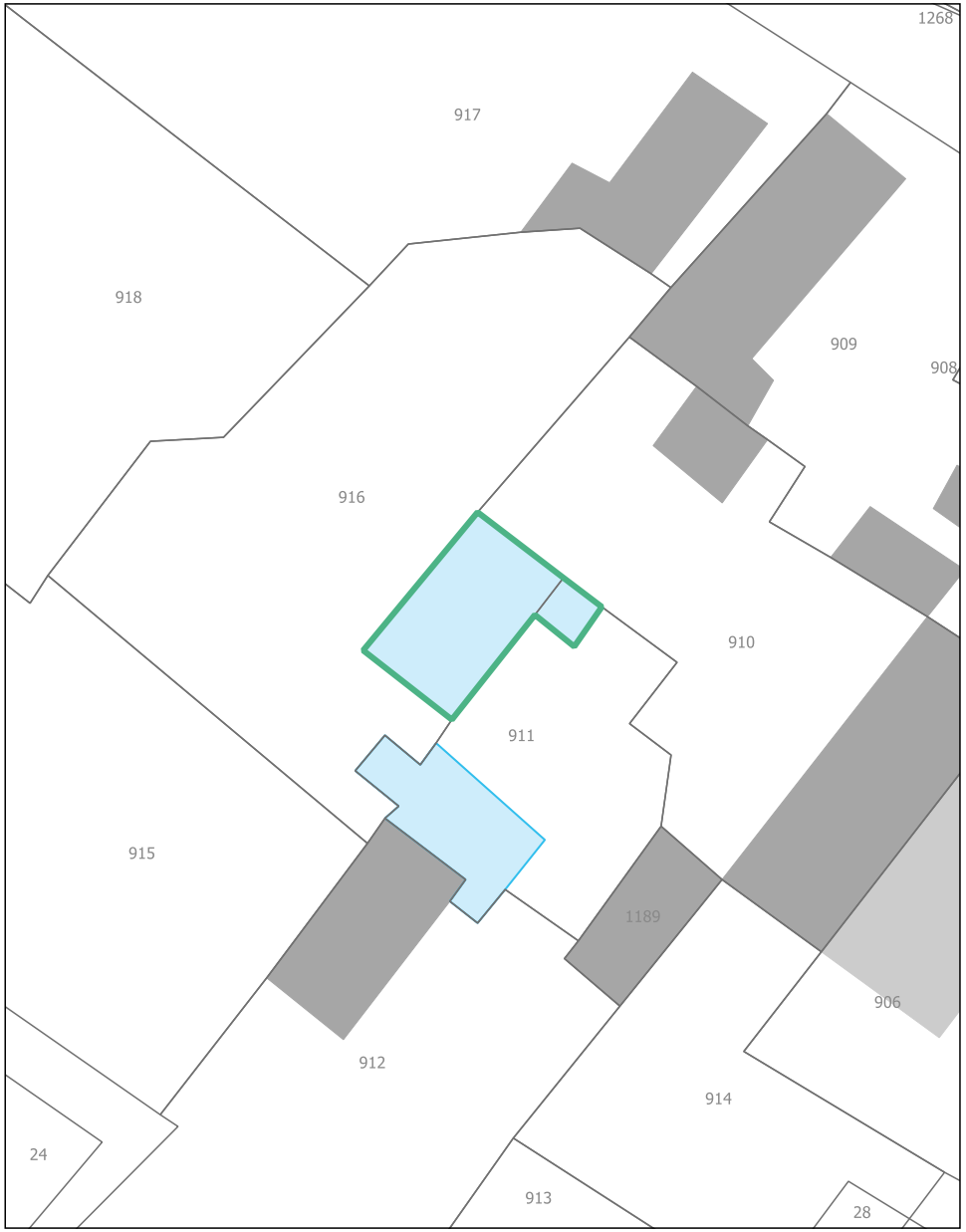

Présence de réseaux : oui

Présence d'une exploitation agricole : non

Destinations / sous-destinations autorisées :

- logement
- hébergement
- artisanat et commerces de détails
- hébergement hôtelier et touristique
- activité de service où s'effectue l'accueil d'une clientèle

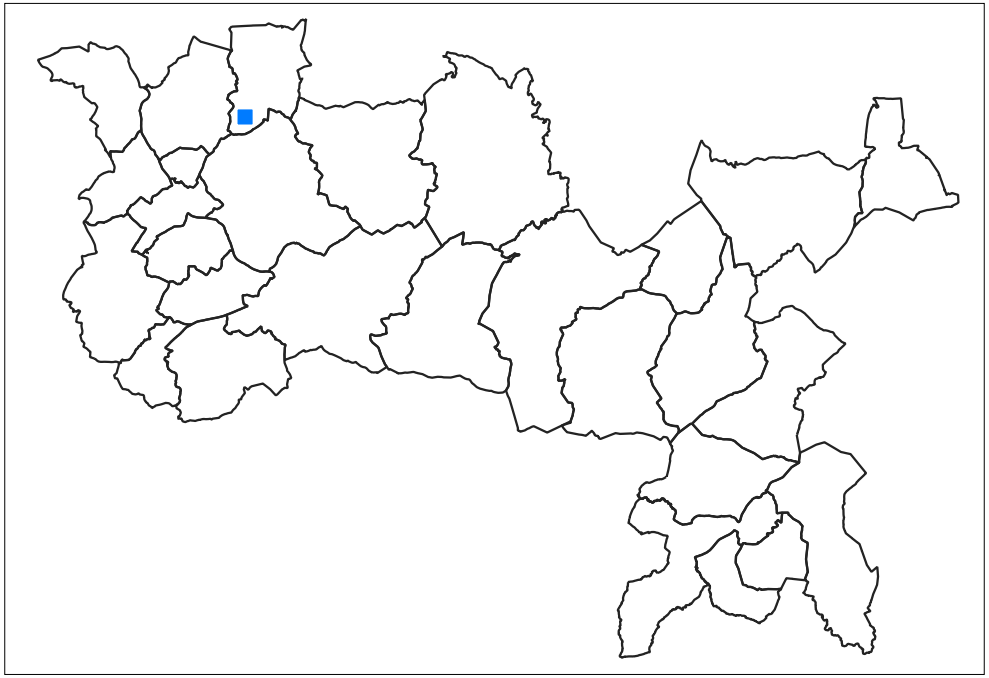

Communauté de Communes
Brenne - Val de Creuse

Commune de Lureuil

Lure-31

Lieu-dit : LA MALOTERIE

Parcelle(s) : ZD0039 - 0B0050

Surface du bâti :
129.42 m²

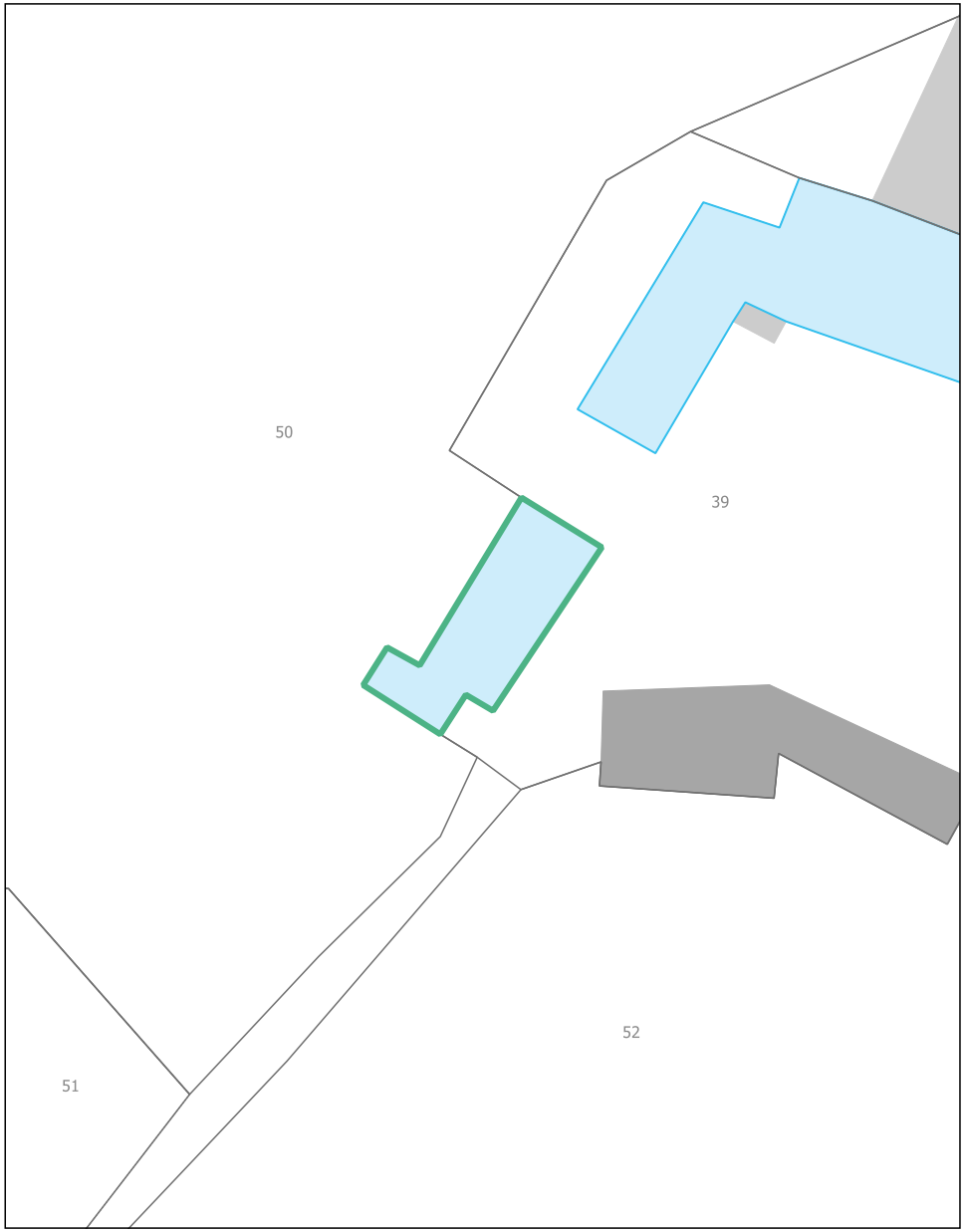

Présence de réseaux : oui

Présence d'une exploitation agricole : non

Destinations / sous-destinations autorisées :

- logement
- hébergement
- activité de service où s'effectue l'accueil d'une clientèle
- artisanat et commerces de détails
- hébergement hôtelier et touristique

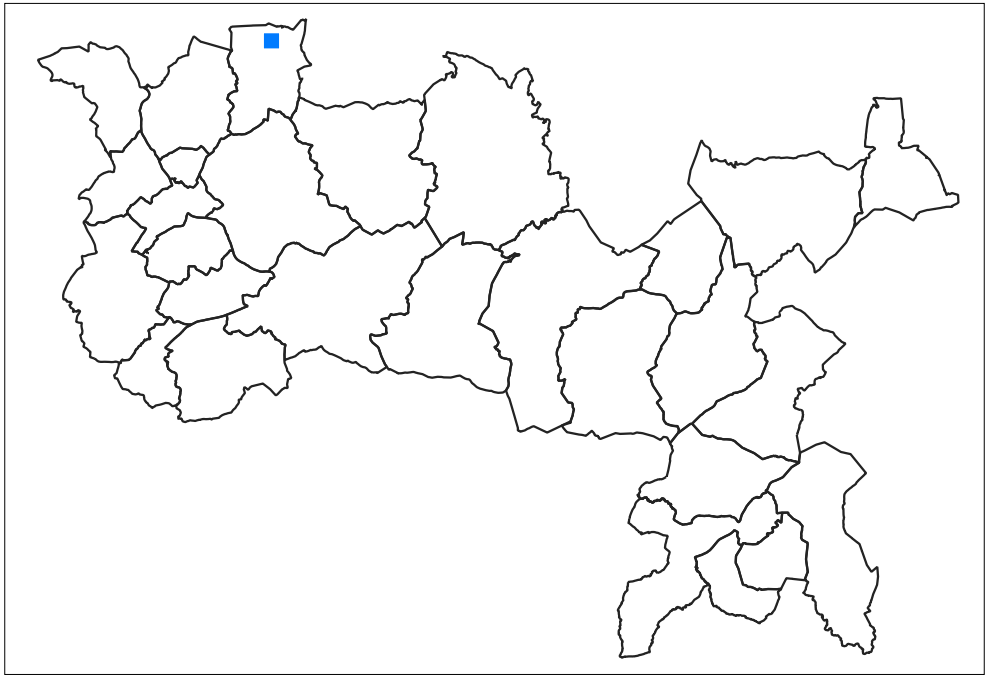

Communauté de Communes
Brenne - Val de Creuse

Commune de Luzeret

Luz-01

Lieu-dit : LES DRUIDETS

Parcelle(s) : 0A0171

Surface du bâti :
138.91 m²

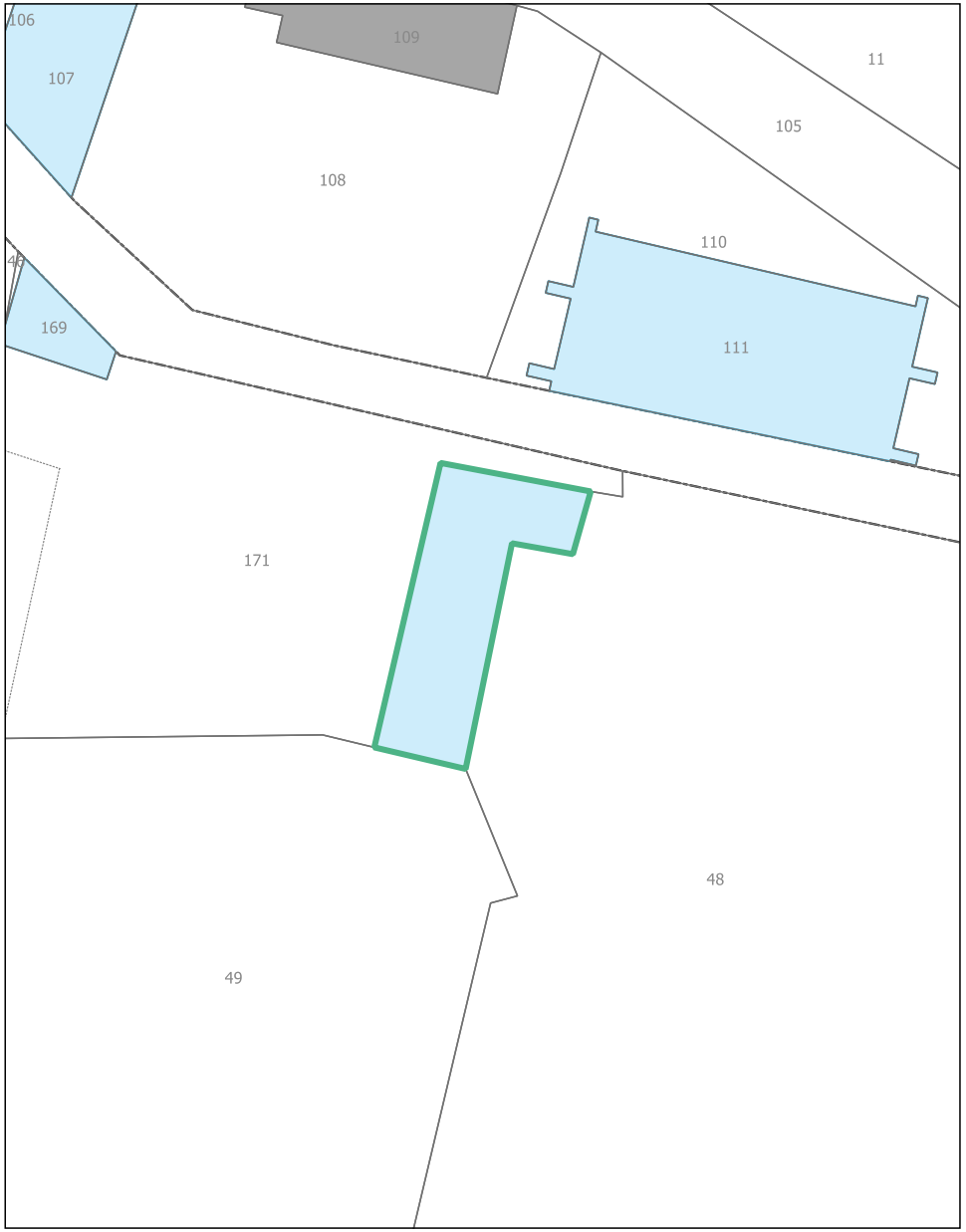

Présence de réseaux : oui

Présence d'une exploitation agricole : non

Destinations / sous-destinations autorisées :

- logement
- hébergement
- artisanat et commerces de détails
- hébergement hôtelier et touristique
- activité de service où s'effectue l'accueil d'une clientèle

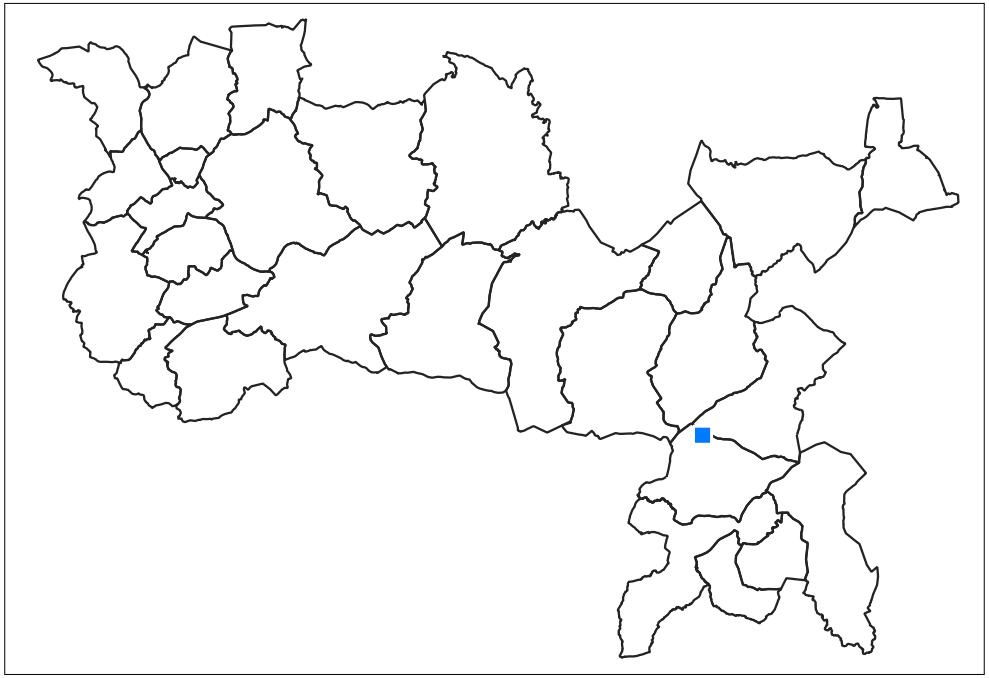

Communauté de Communes
Brenne - Val de Creuse

Commune de Luzeret

Luz-02

Lieu-dit : LES FONDOUETS

Parcelle(s) : 0A0122

Surface du bâti :
324.55 m²

Présence de réseaux : oui

Présence d'une exploitation agricole : non

Destinations / sous-destinations autorisées :

- logement
- hébergement
- activité de service où s'effectue l'accueil d'une clientèle
- artisanat et commerces de détails
- hébergement hôtelier et touristique

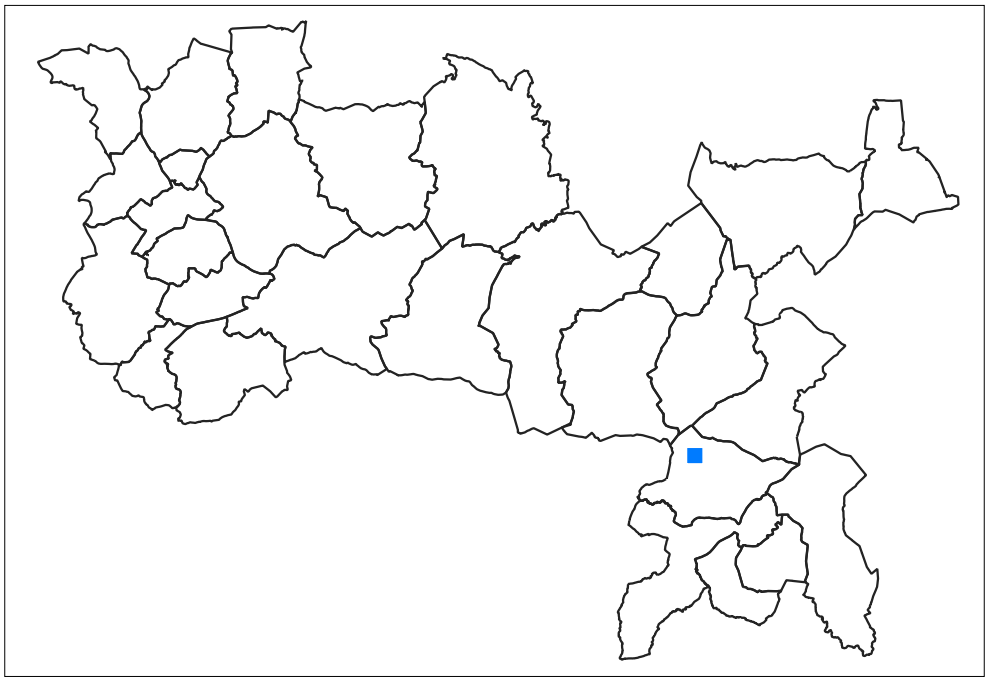

Communauté de Communes
Brenne - Val de Creuse

Commune de Luzeret

Luz-03

Lieu-dit : LES FONDOUETS

Parcelle(s) : 0A0122

Surface du bâti :
128.33 m²

Présence de réseaux : oui

Présence d'une exploitation agricole : non

Destinations / sous-destinations autorisées :

- logement
- hébergement
- activité de service où s'effectue l'accueil d'une clientèle
- artisanat et commerces de détails
- hébergement hôtelier et touristique

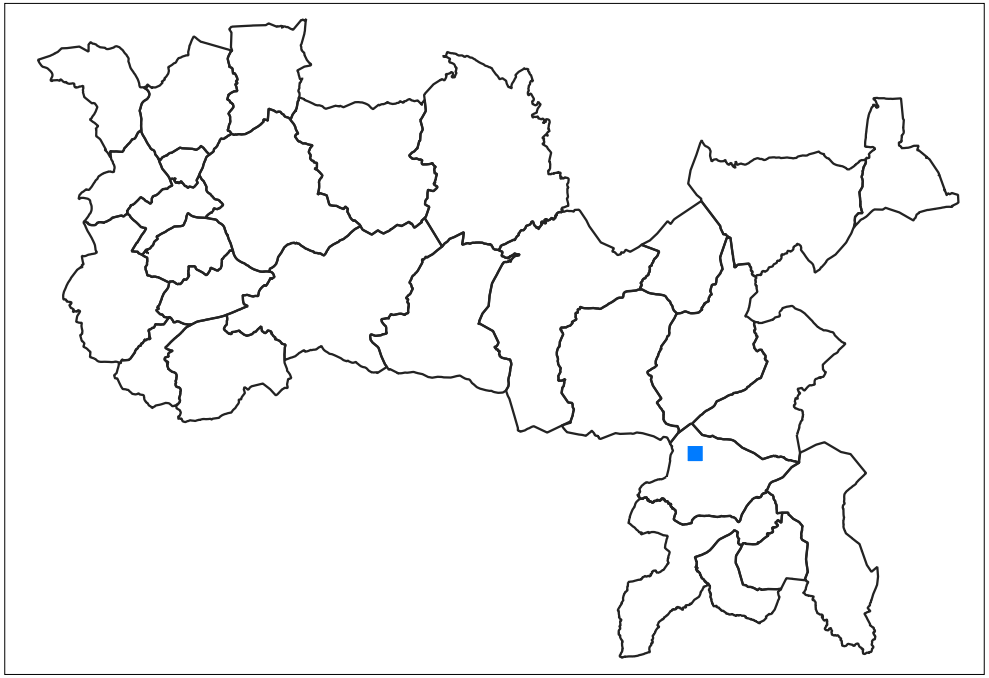

Communauté de Communes
Brenne - Val de Creuse

Commune de Luzeret

Luz-04

Lieu-dit : LA MALATERIE

Parcelle(s) : 0F0152

Surface du bâti :
134.2 m²

Présence de réseaux : oui

Présence d'une exploitation agricole : non

Destinations / sous-destinations autorisées :

- logement
- hébergement
- activité de service où s'effectue l'accueil d'une clientèle
- artisanat et commerces de détails
- hébergement hôtelier et touristique

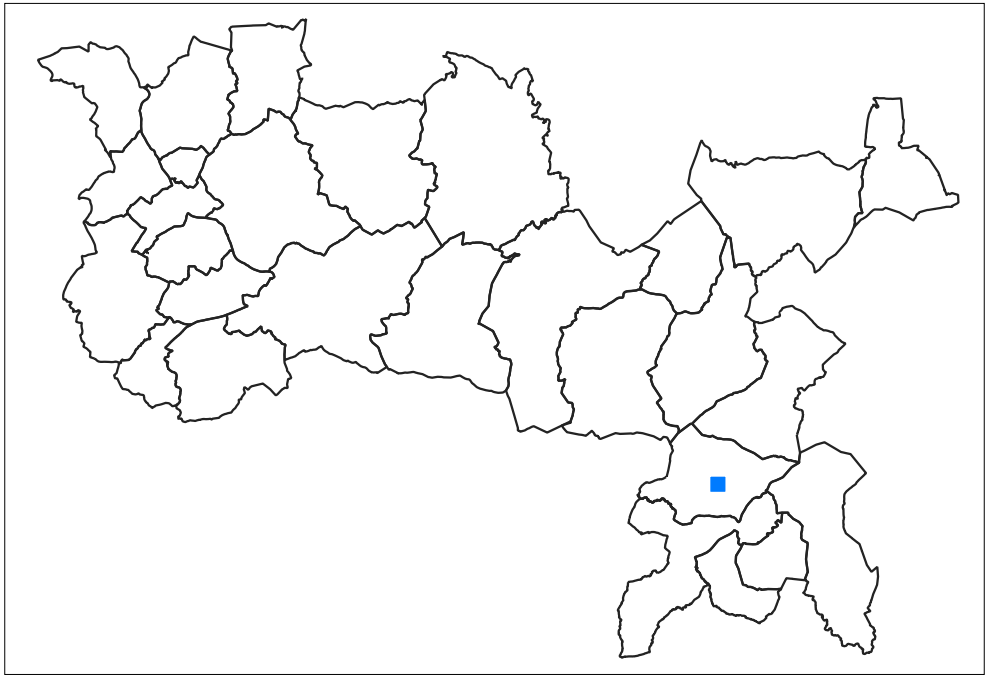

Communauté de Communes
Brenne - Val de Creuse

Commune de Luzeret

Luz-05

Lieu-dit : LA GUILLAUDIERE

Parcelle(s) : 0C0112-0C0113-0C0115

Surface du bâti :
350.42 m²

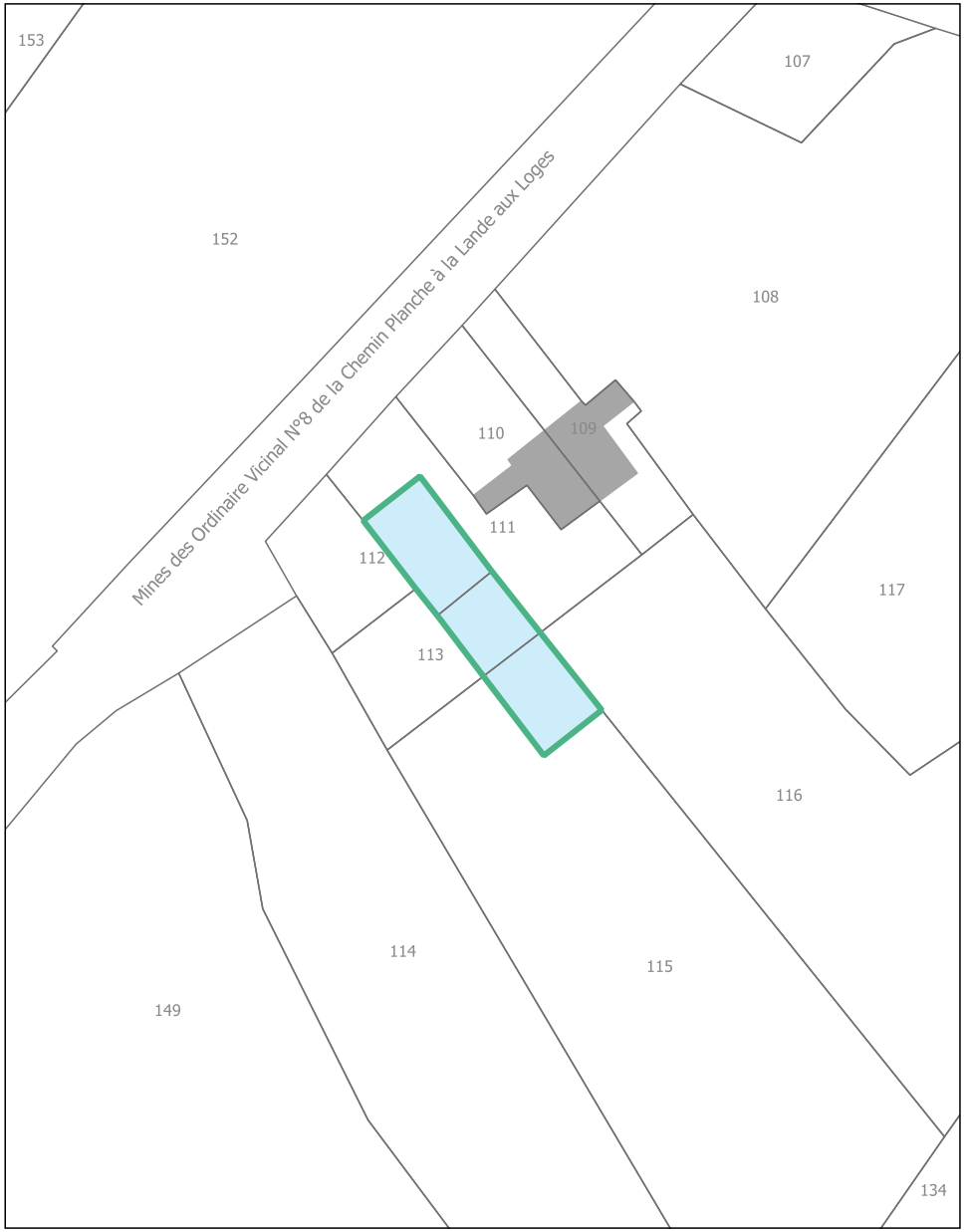

Présence de réseaux : oui

Présence d'une exploitation agricole : non

Destinations / sous-destinations autorisées :

- logement
- hébergement
- activité de service où s'effectue l'accueil d'une clientèle
- artisanat et commerces de détails
- hébergement hôtelier et touristique

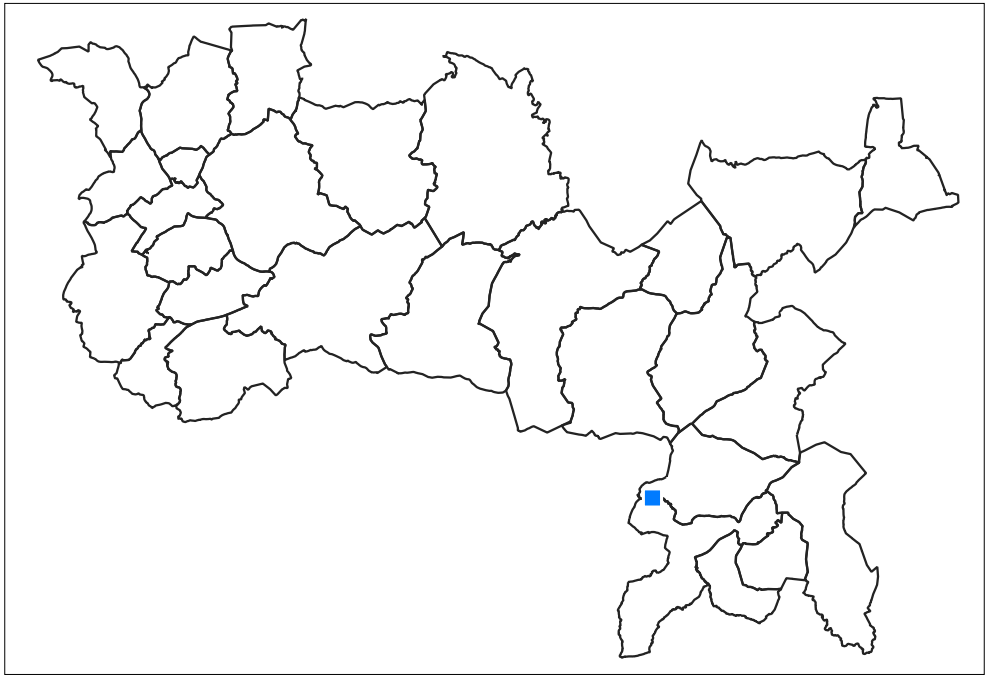

Communauté de Communes
Brenne - Val de Creuse

Commune de Luzeret

Luz-06

Lieu-dit : LA BOUDRE

Parcelle(s) : 0G0373

Surface du bâti :
145.99 m²

Présence de réseaux : oui

Présence d'une exploitation agricole : non

Destinations / sous-destinations autorisées :

- logement
- hébergement
- activité de service où s'effectue l'accueil d'une clientèle
- artisanat et commerces de détails
- hébergement hôtelier et touristique

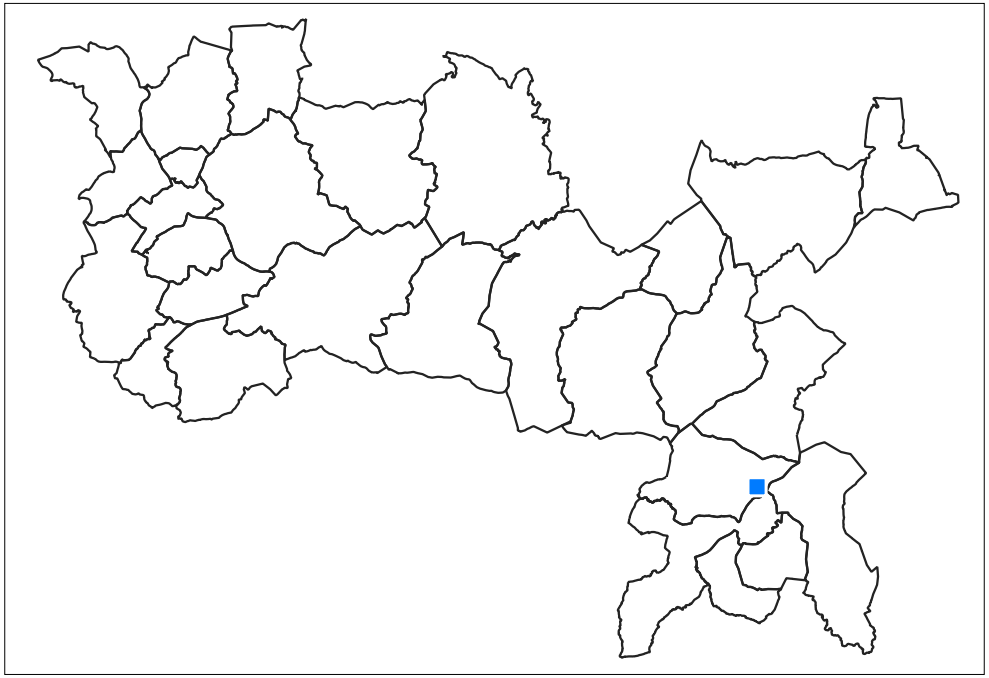

Communauté de Communes
Brenne - Val de Creuse

Commune de Luzeret

Luz-07

Lieu-dit : LA BOUDRE

Parcelle(s) : 0G0367

Surface du bâti :
41.22 m²

Présence de réseaux : oui

Présence d'une exploitation agricole : non

Destinations / sous-destinations autorisées :

- logement
- hébergement
- artisanat et commerces de détails
- hébergement hôtelier et touristique
- activité de service où s'effectue l'accueil d'une clientèle

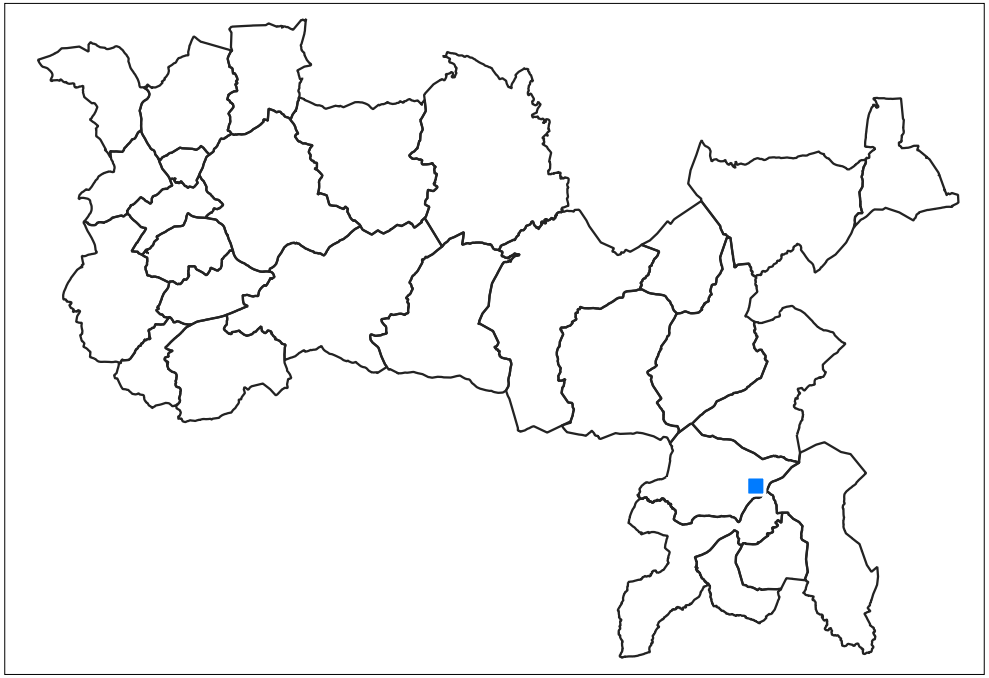

Communauté de Communes
Brenne - Val de Creuse

Commune de Luzeret

Luz-08

Lieu-dit : LA BOUDRE

Parcelle(s) : 0G0367

Surface du bâti :
126.28 m²

Présence de réseaux : oui

Présence d'une exploitation agricole : non

Destinations / sous-destinations autorisées :

- logement
- hébergement
- activité de service où s'effectue l'accueil d'une clientèle
- artisanat et commerces de détails
- hébergement hôtelier et touristique

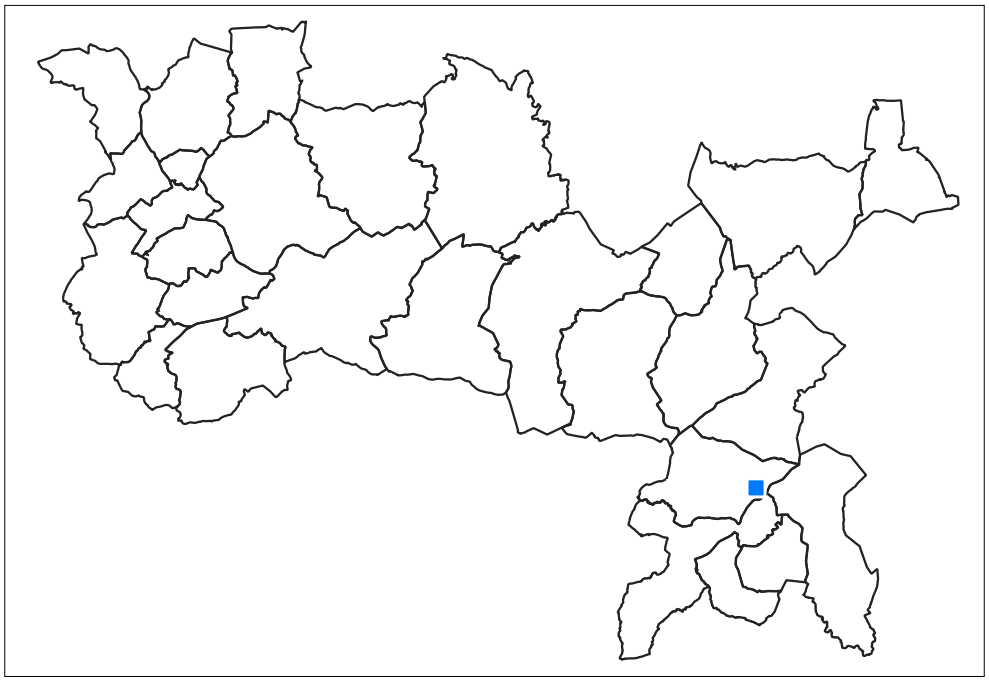

Communauté de Communes
Brenne - Val de Creuse

Commune de Luzeret

Luz-09

Lieu-dit : LA BOUDRE

Parcelle(s) : 0G0400

Surface du bâti :
124.03 m²

Présence de réseaux : oui

Présence d'une exploitation agricole : non

Destinations / sous-destinations autorisées :

- logement
- hébergement
- activité de service où s'effectue l'accueil d'une clientèle
- artisanat et commerces de détails
- hébergement hôtelier et touristique

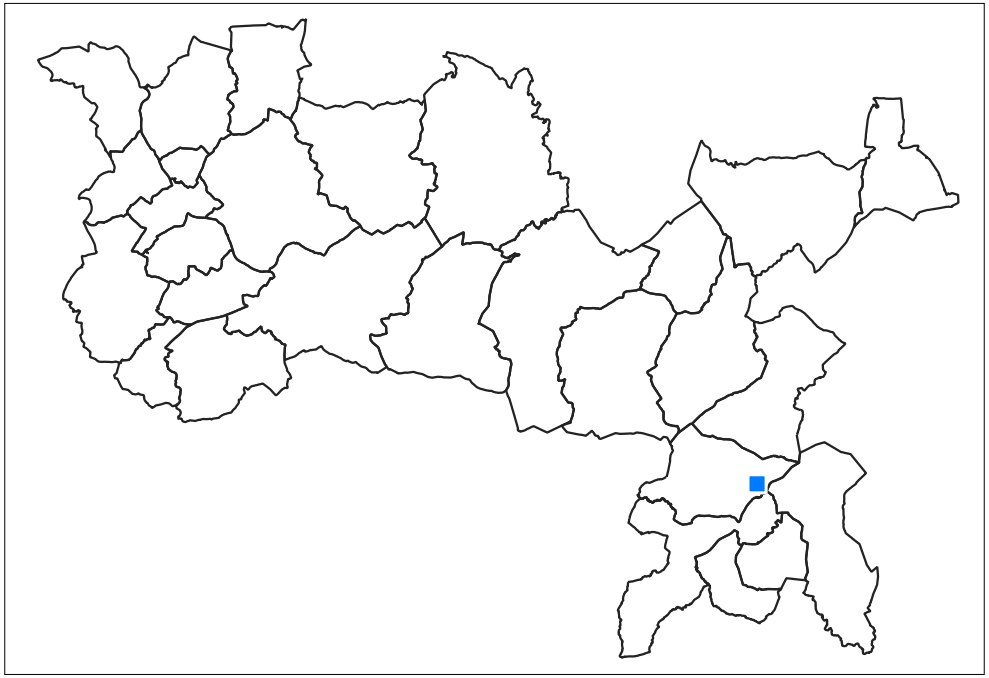

Communauté de Communes
Brenne - Val de Creuse

Commune de Luzeret

Luz-10

Lieu-dit : LA BOUDRE

Parcelle(s) : 0G0401

Surface du bâti :
173.92 m²

Présence de réseaux : oui

Présence d'une exploitation agricole : non

Destinations / sous-destinations autorisées :

- logement
- hébergement
- artisanat et commerces de détails
- hébergement hôtelier et touristique
- activité de service où s'effectue l'accueil d'une clientèle

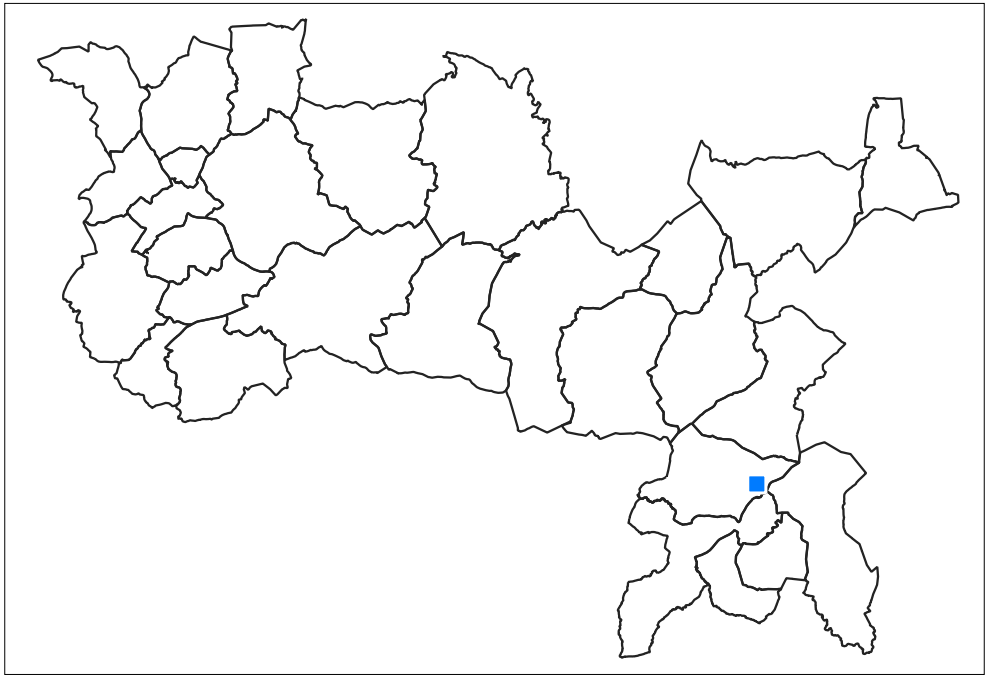

Communauté de Communes
Brenne - Val de Creuse

Commune de Mérigny

Mer-01

Lieu-dit : LE BAS COREIL

Parcelle(s) : AC0014

Surface du bâti :
80.1 m²

Présence de réseaux : oui

Présence d'une exploitation agricole : non

Destinations / sous-destinations autorisées :

- logement
- hébergement
- activité de service où s'effectue l'accueil d'une clientèle
- artisanat et commerces de détails
- hébergement hôtelier et touristique

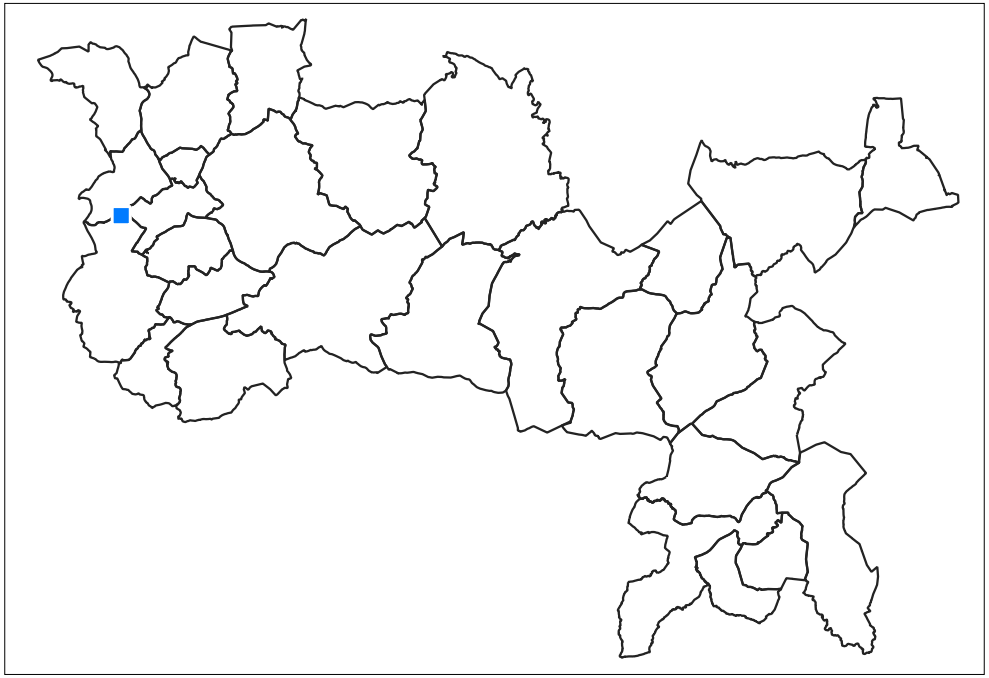

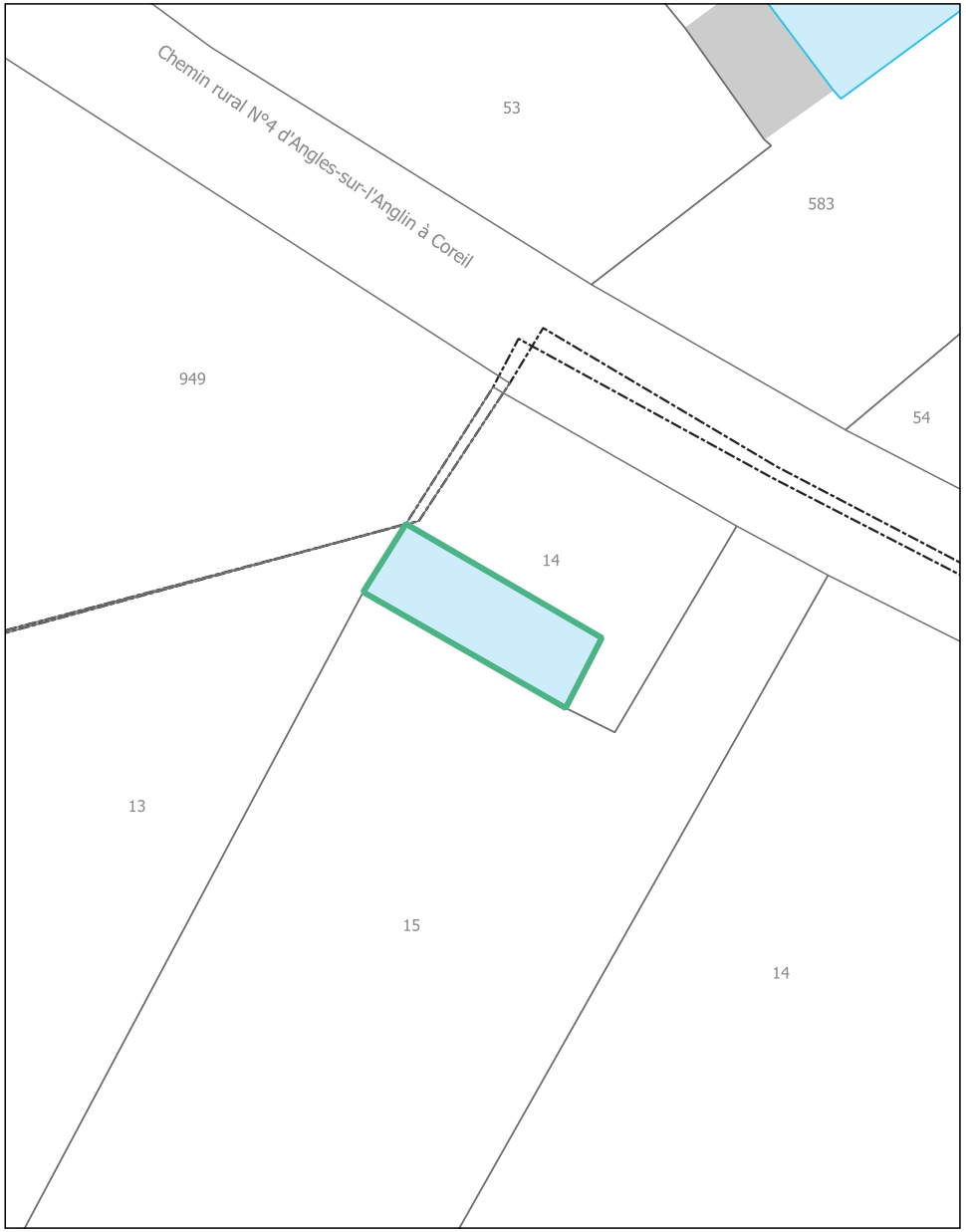

Communauté de Communes
Brenne - Val de Creuse

Commune de Mérigny

Mer-02

Lieu-dit : LE BOIS D'HAUT

Parcelle(s) : AI0052

Surface du bâti :
165.69 m²

Présence de réseaux : oui

Présence d'une exploitation agricole : non

Destinations / sous-destinations autorisées :

- logement
- hébergement
- activité de service où s'effectue l'accueil d'une clientèle
- artisanat et commerces de détails
- hébergement hôtelier et touristique

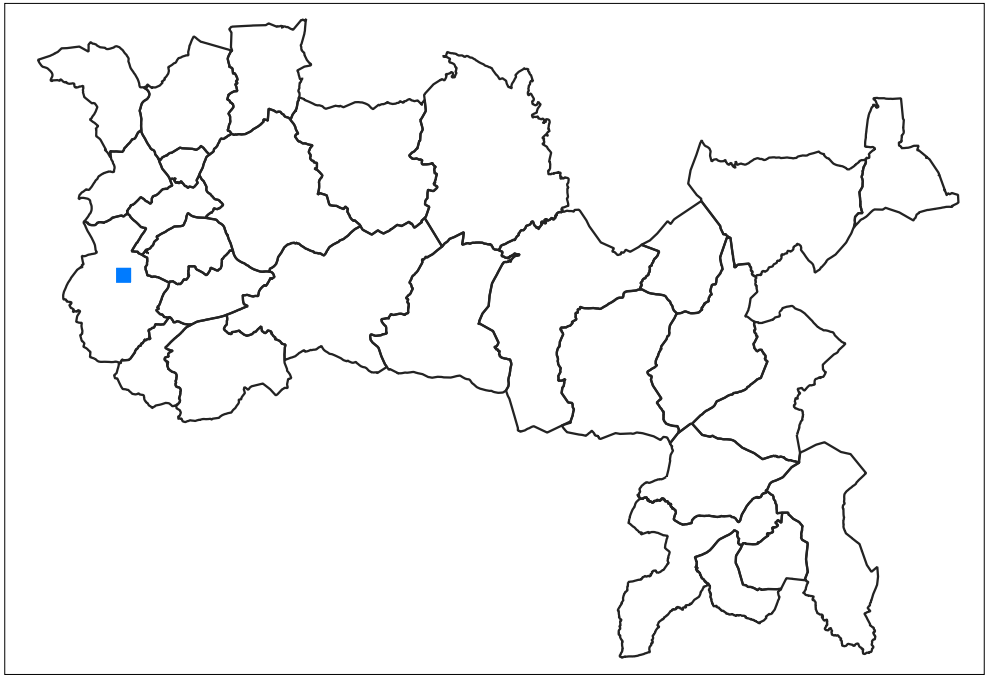

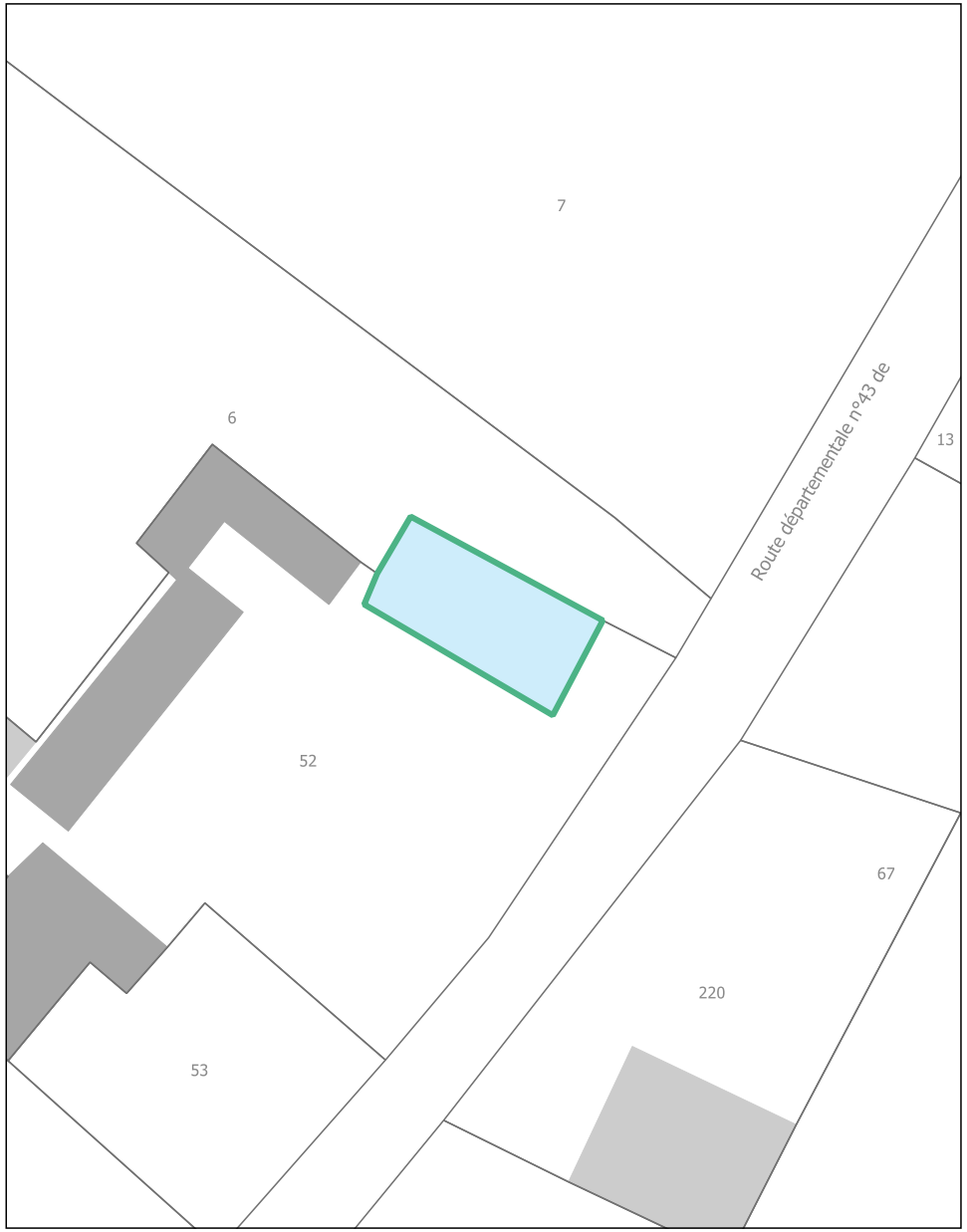

Communauté de Communes
Brenne - Val de Creuse

Commune de Mérigny

Mer-03

Lieu-dit : LA BLANDINIERE

Parcelle(s) : AL0237

Surface du bâti :
309.21 m²

Présence de réseaux : oui

Présence d'une exploitation agricole : non

Destinations / sous-destinations autorisées :

- logement
- hébergement
- activité de service où s'effectue l'accueil d'une clientèle
- artisanat et commerces de détails
- hébergement hôtelier et touristique

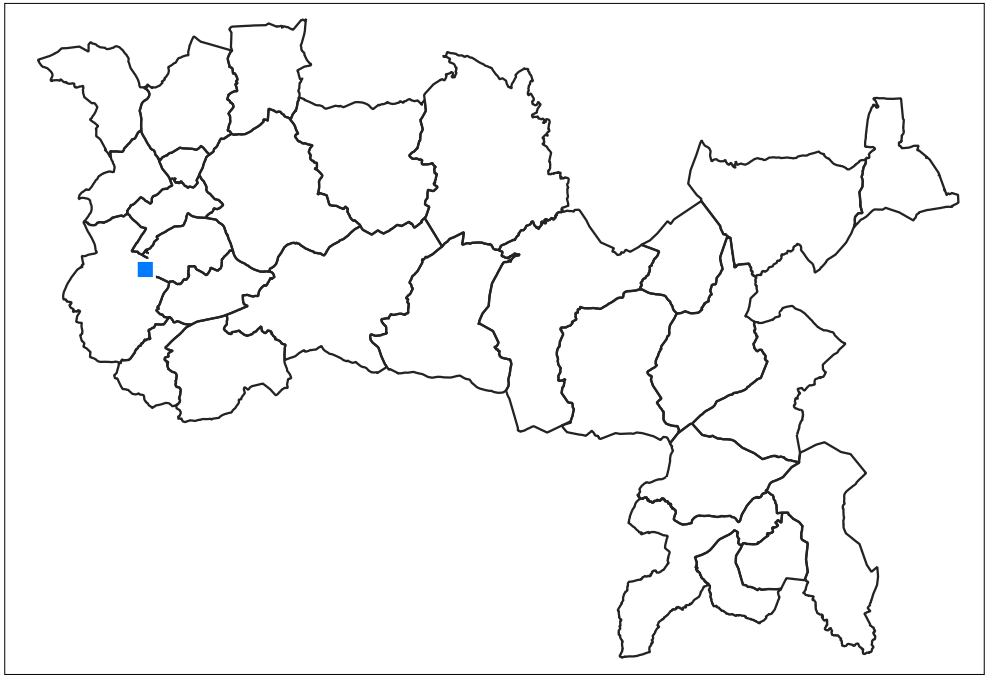

Communauté de Communes
Brenne - Val de Creuse

Commune de Mérigny

Mer-04

Lieu-dit : LES GIRAUDIERES

Parcelle(s) : AS0085

Surface du bâti :
186.97 m²

Présence de réseaux : oui

Présence d'une exploitation agricole : non

Destinations / sous-destinations autorisées :

- logement
- hébergement
- activité de service où s'effectue l'accueil d'une clientèle
- artisanat et commerces de détails
- hébergement hôtelier et touristique

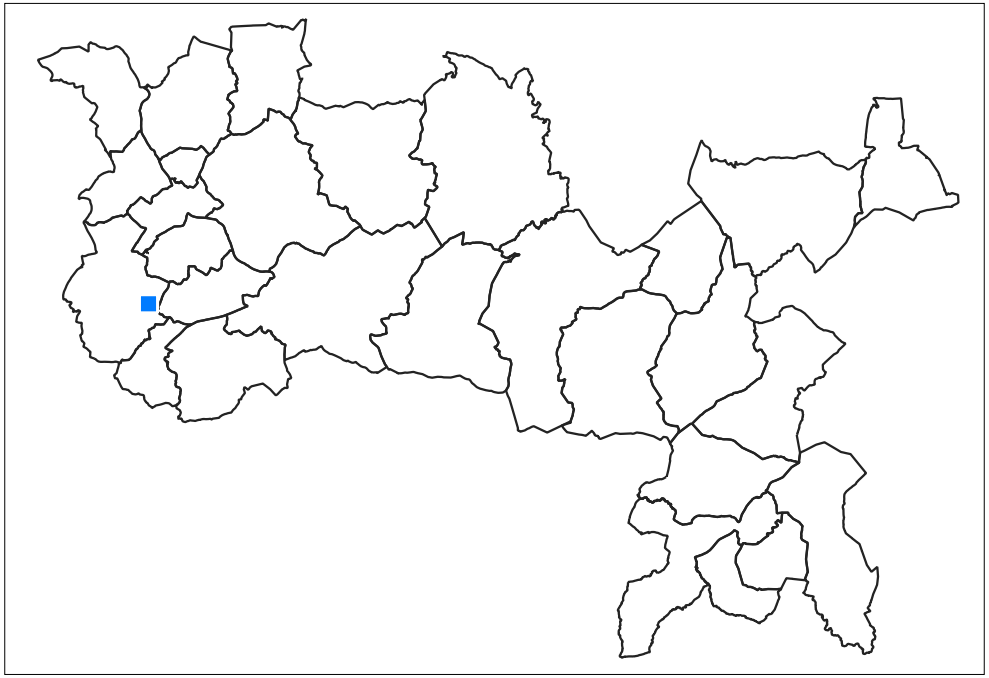

Communauté de Communes
Brenne - Val de Creuse

Commune de Mérigny

Mer-05

Lieu-dit : LA POULETTERIE

Parcelle(s) : AT0153

Surface du bâti :
156.53 m²

Présence de réseaux : oui

Présence d'une exploitation agricole : non

Destinations / sous-destinations autorisées :

- logement
- hébergement
- activité de service où s'effectue l'accueil d'une clientèle
- artisanat et commerces de détails
- hébergement hôtelier et touristique

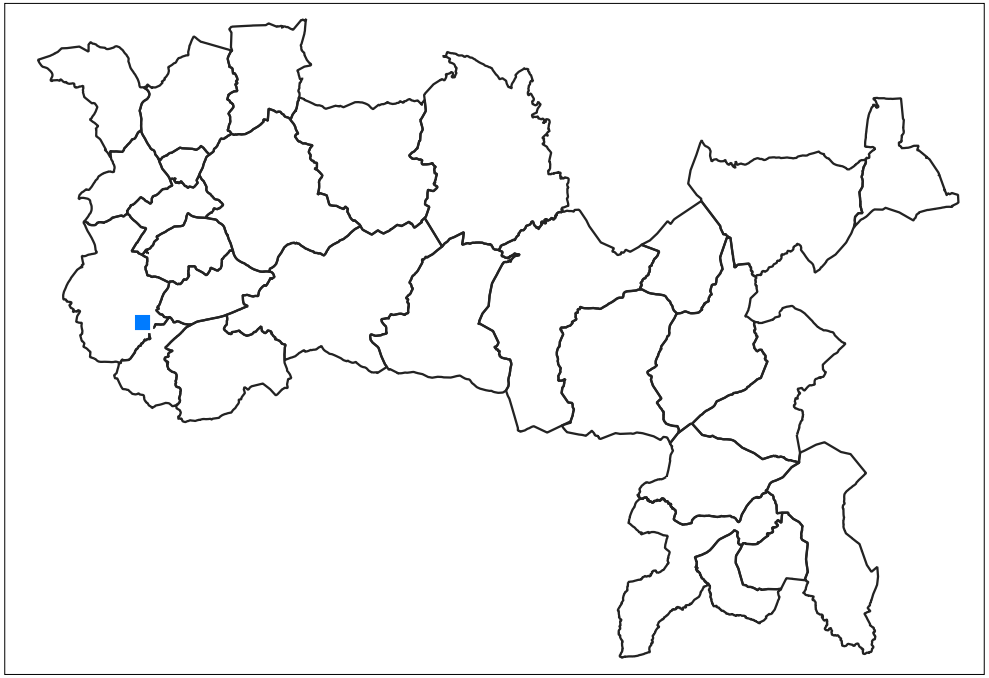

Communauté de Communes
Brenne - Val de Creuse

Commune de Mérigny

Mer-06

Lieu-dit : LA MOTTE

Parcelle(s) : AV0029

Surface du bâti :
172.27 m²

Présence de réseaux : oui

Présence d'une exploitation agricole : non

Destinations / sous-destinations autorisées :

- logement
- hébergement
- activité de service où s'effectue l'accueil d'une clientèle
- artisanat et commerces de détails
- hébergement hôtelier et touristique

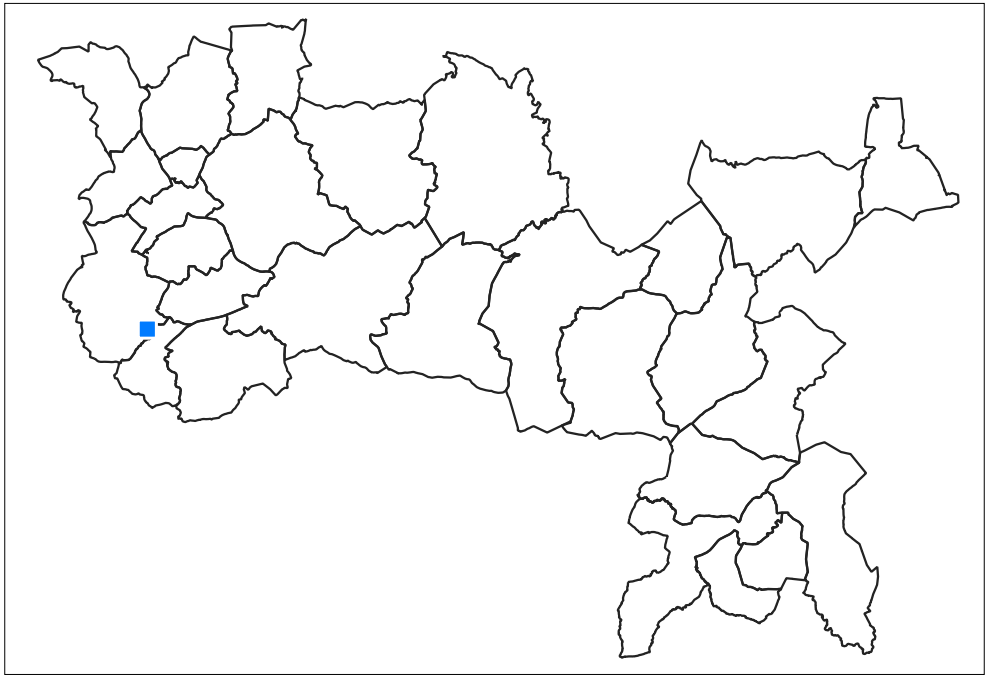

Communauté de Communes
Brenne - Val de Creuse

Commune de Mérigny

Mer-07

Lieu-dit : LE GRAND PUYCHEVRIER

Parcelle(s) : AW0220

Surface du bâti :
230.99 m²

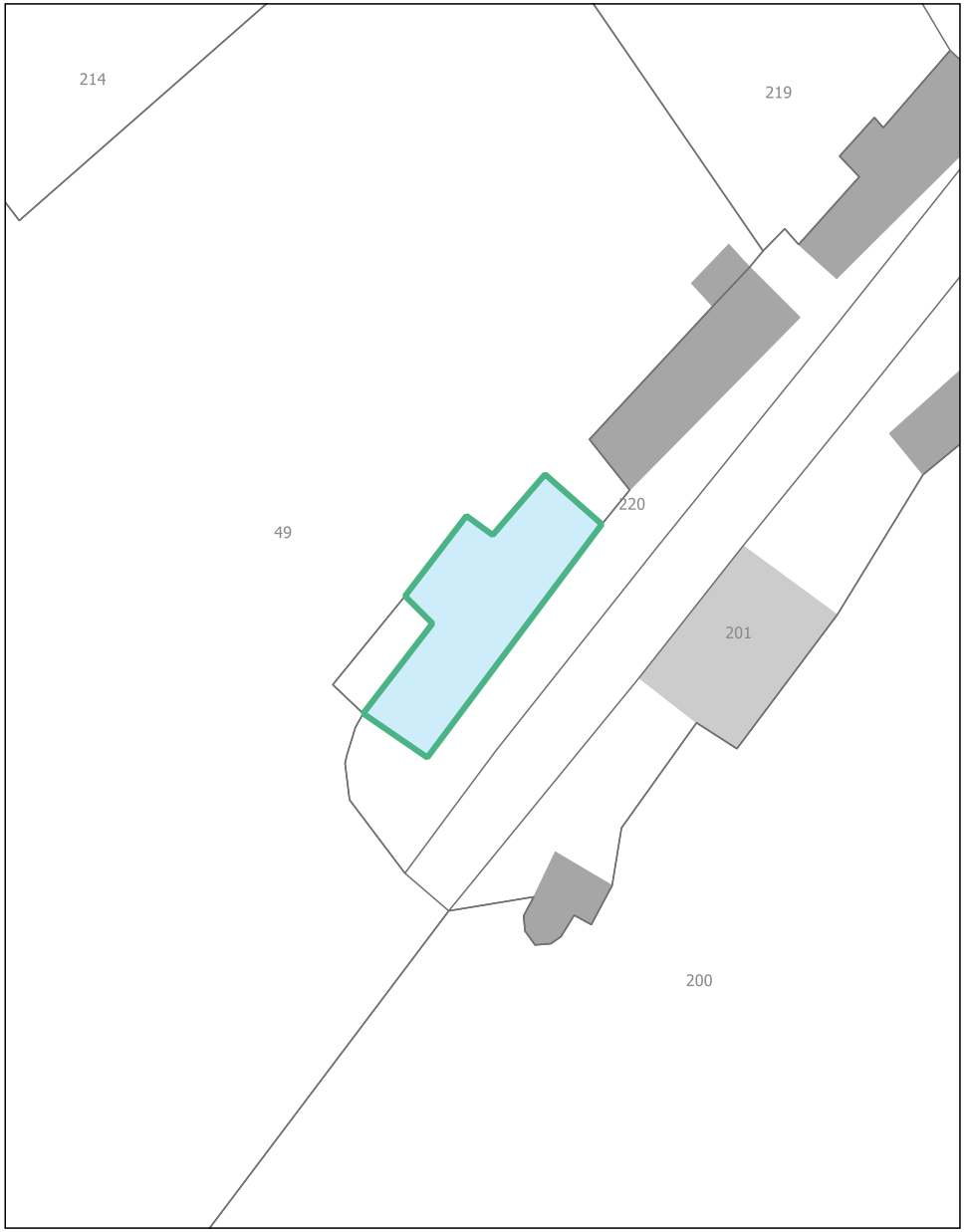

Présence de réseaux : oui

Présence d'une exploitation agricole : non

Destinations / sous-destinations autorisées :

- logement
- hébergement
- artisanat et commerces de détails
- hébergement hôtelier et touristique
- activité de service où s'effectue l'accueil d'une clientèle

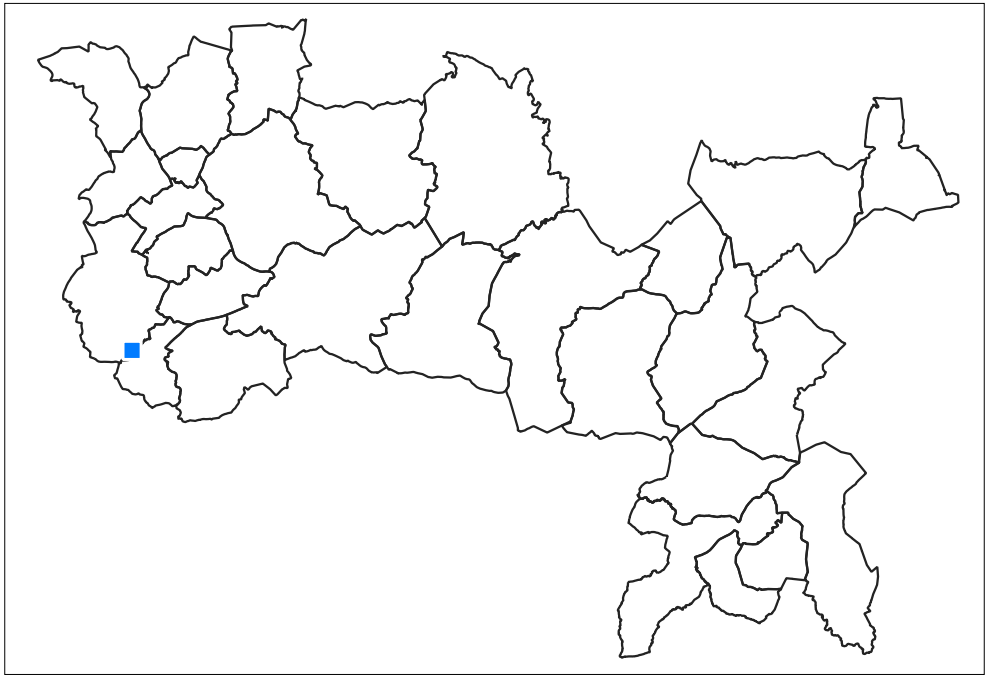

Communauté de Communes
Brenne - Val de Creuse

Commune de Mérigny

Mer-08

Lieu-dit : LE PORTEAU

Parcelle(s) : AZ0003

Surface du bâti :
369.99 m²

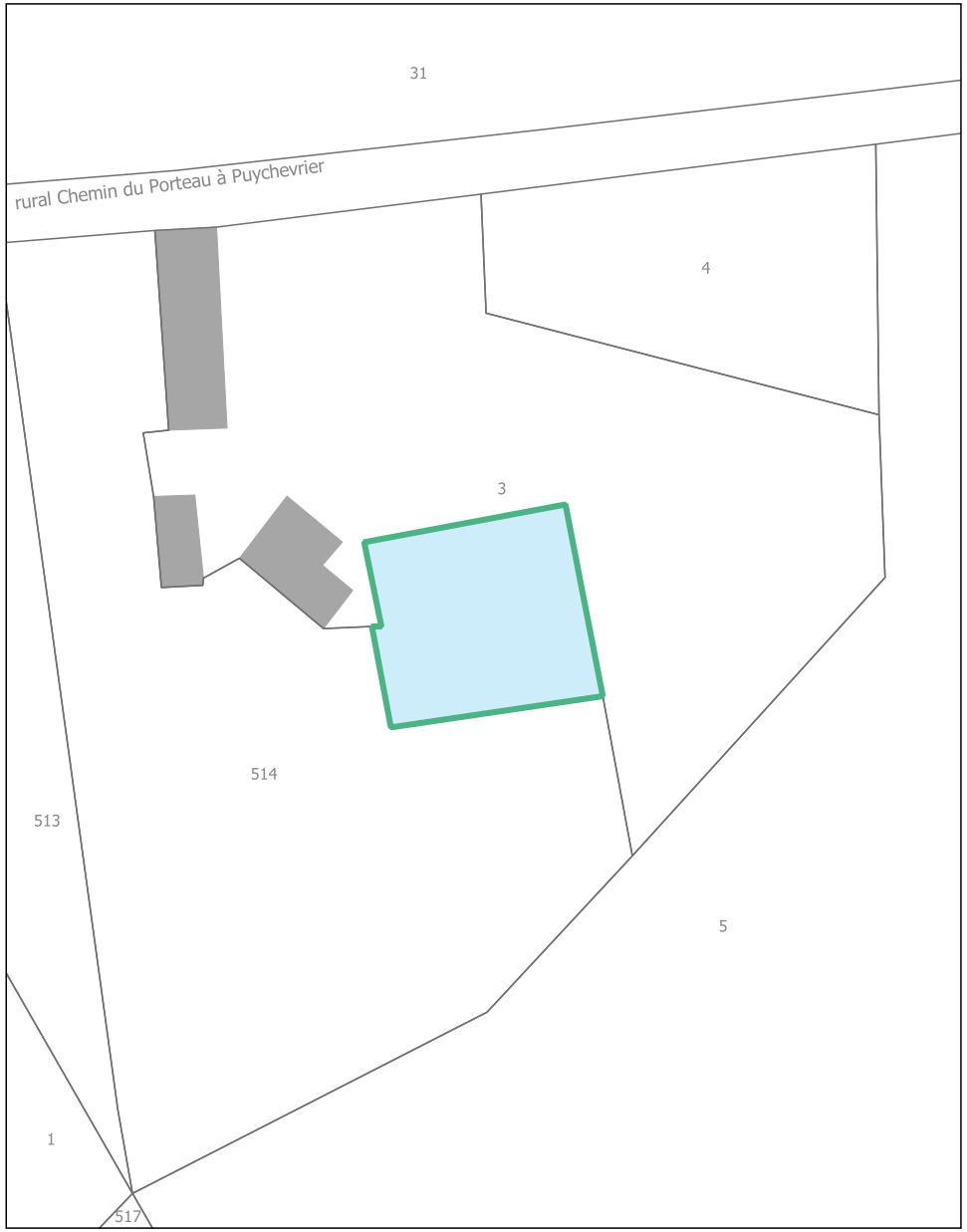

Présence de réseaux : oui

Présence d'une exploitation agricole : non

Destinations / sous-destinations autorisées :

- logement
- hébergement
- activité de service où s'effectue l'accueil d'une clientèle
- artisanat et commerces de détails
- hébergement hôtelier et touristique

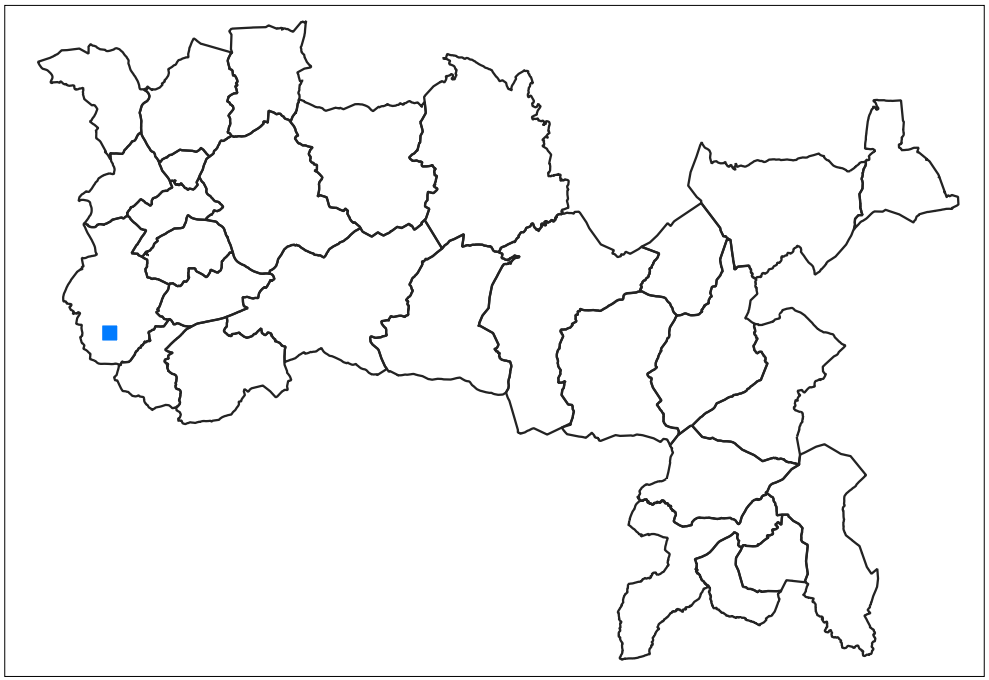

Communauté de Communes
Brenne - Val de Creuse

Commune de Mérigny

Mer-09

Lieu-dit : LA LUTHIERE

Parcelle(s) : BL0097

Surface du bâti :
352.31 m²

Présence de réseaux : oui

Présence d'une exploitation agricole : non

Destinations / sous-destinations autorisées :

- logement
- hébergement
- activité de service où s'effectue l'accueil d'une clientèle
- artisanat et commerces de détails
- hébergement hôtelier et touristique

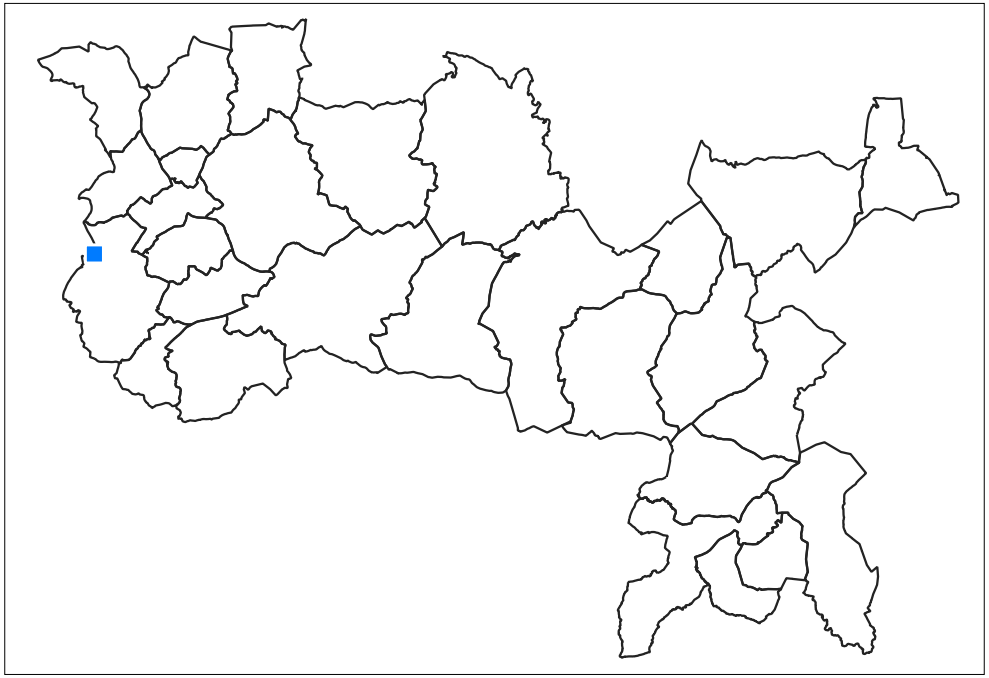

Communauté de Communes
Brenne - Val de Creuse

Commune de Mérigny

Mer-10

Lieu-dit : LA PECHELLERIE

Parcelle(s) : BL0003

Surface du bâti :
211.11 m²

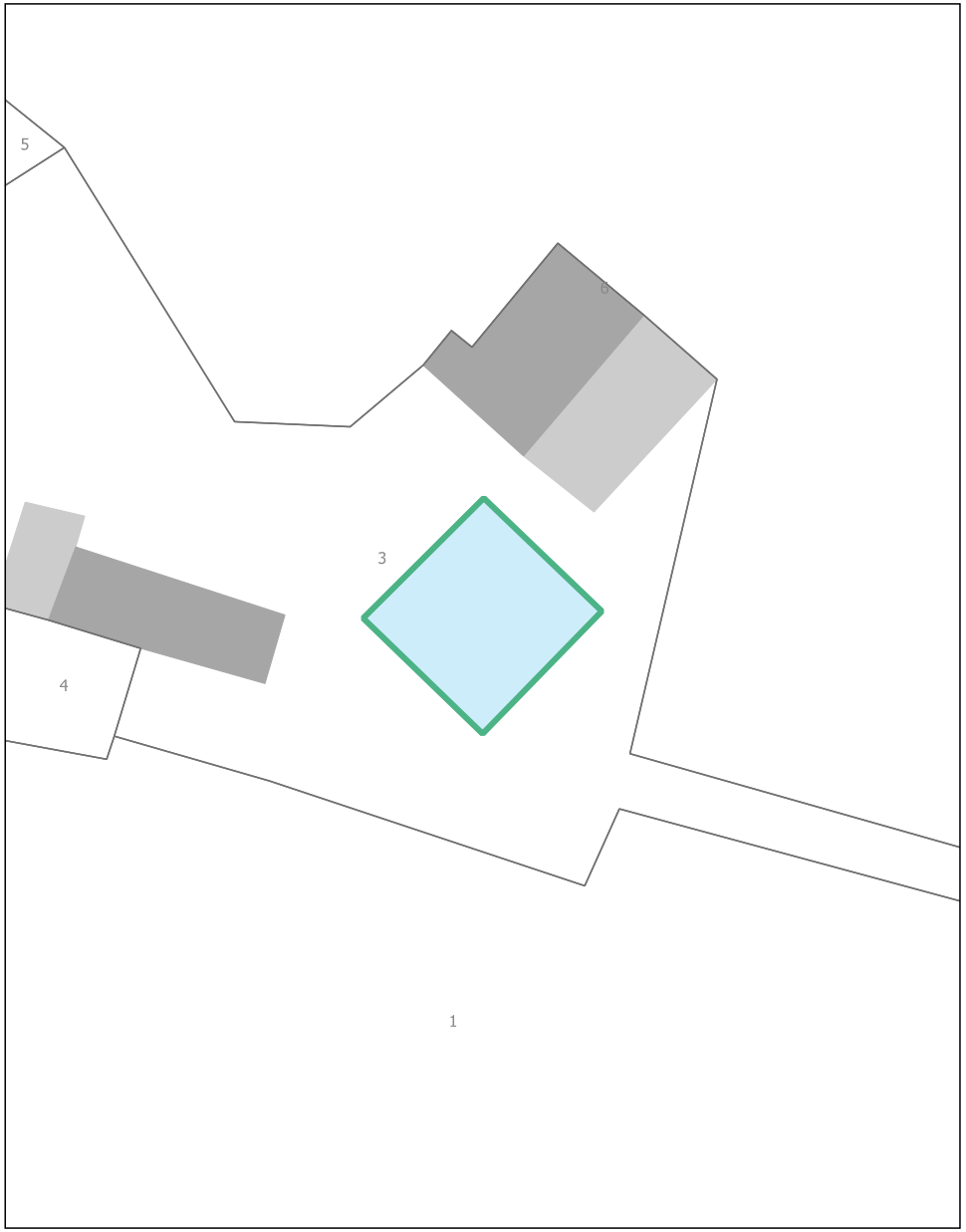

Présence de réseaux : oui

Présence d'une exploitation agricole : non

Destinations / sous-destinations autorisées :

- logement
- hébergement
- activité de service où s'effectue l'accueil d'une clientèle
- artisanat et commerces de détails
- hébergement hôtelier et touristique

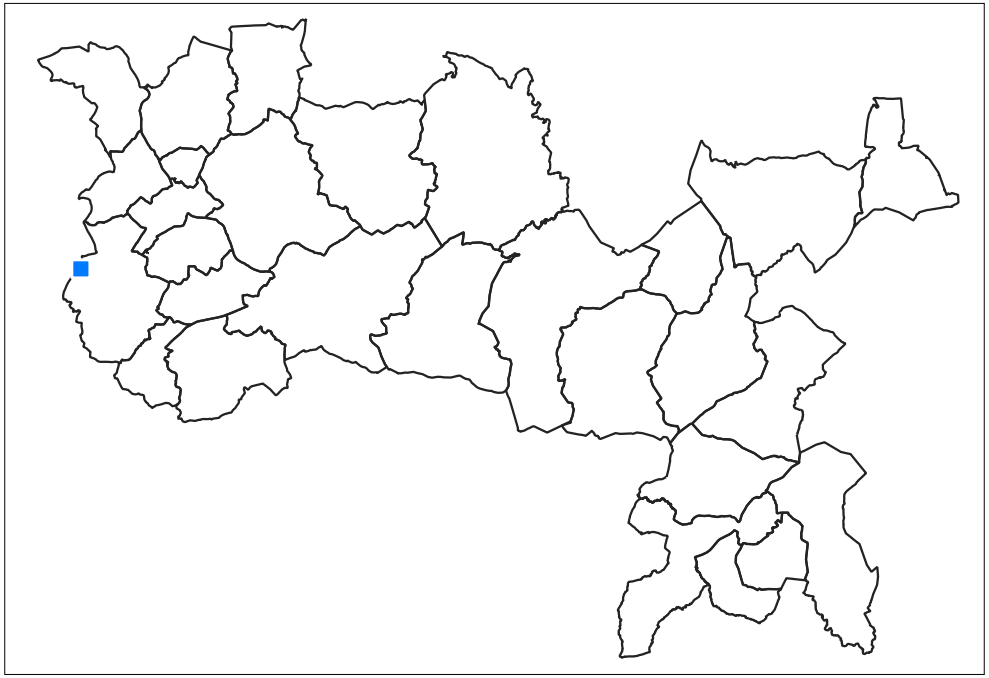

Communauté de Communes
Brenne - Val de Creuse

Commune de Mérigny

Mer-11

Lieu-dit : LE HAUT COREIL

Parcelle(s) : ZC0037

Surface du bâti :
269.06 m²

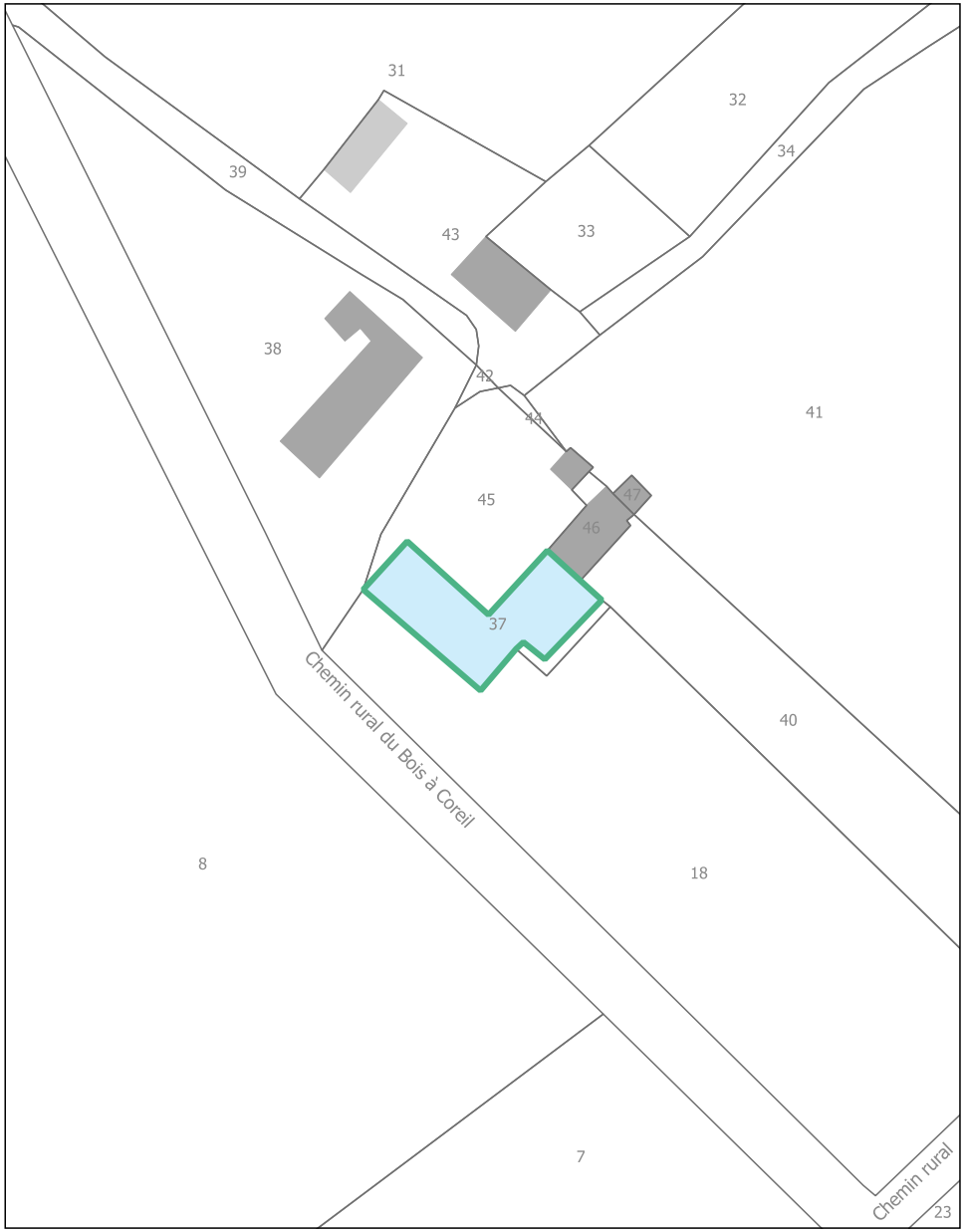

Présence de réseaux : oui

Présence d'une exploitation agricole : non

Destinations / sous-destinations autorisées :

- logement
- hébergement
- activité de service où s'effectue l'accueil d'une clientèle
- artisanat et commerces de détails
- hébergement hôtelier et touristique

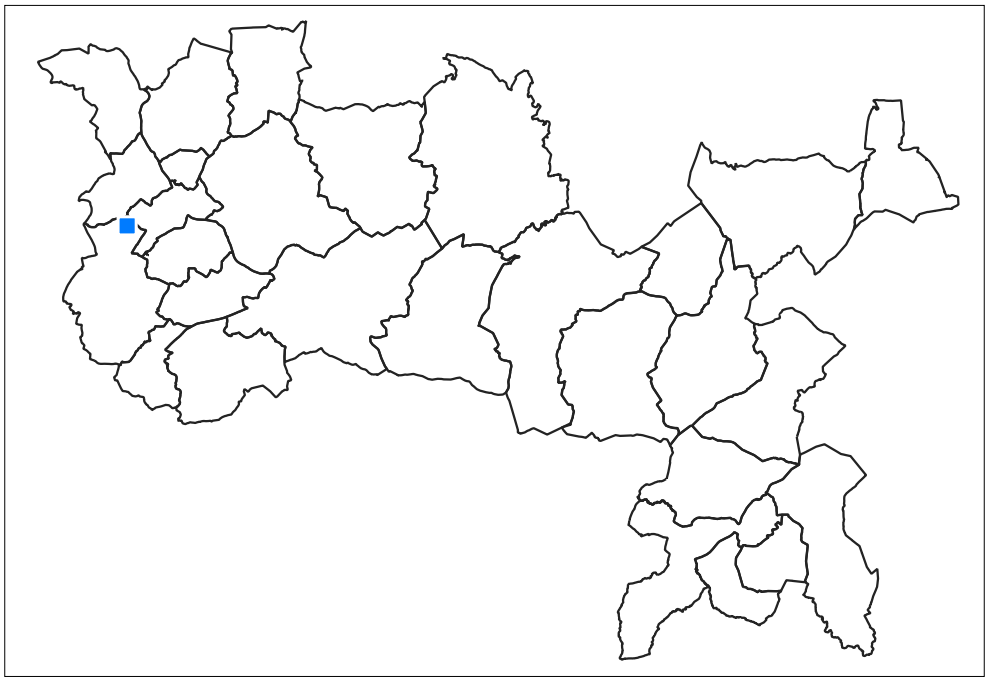

Communauté de Communes
Brenne - Val de Creuse

Commune de Mérigny

Mer-12

Lieu-dit : LA TRAILLONIERE

Parcelle(s) : ZN0047

Surface du bâti :
303.11 m²

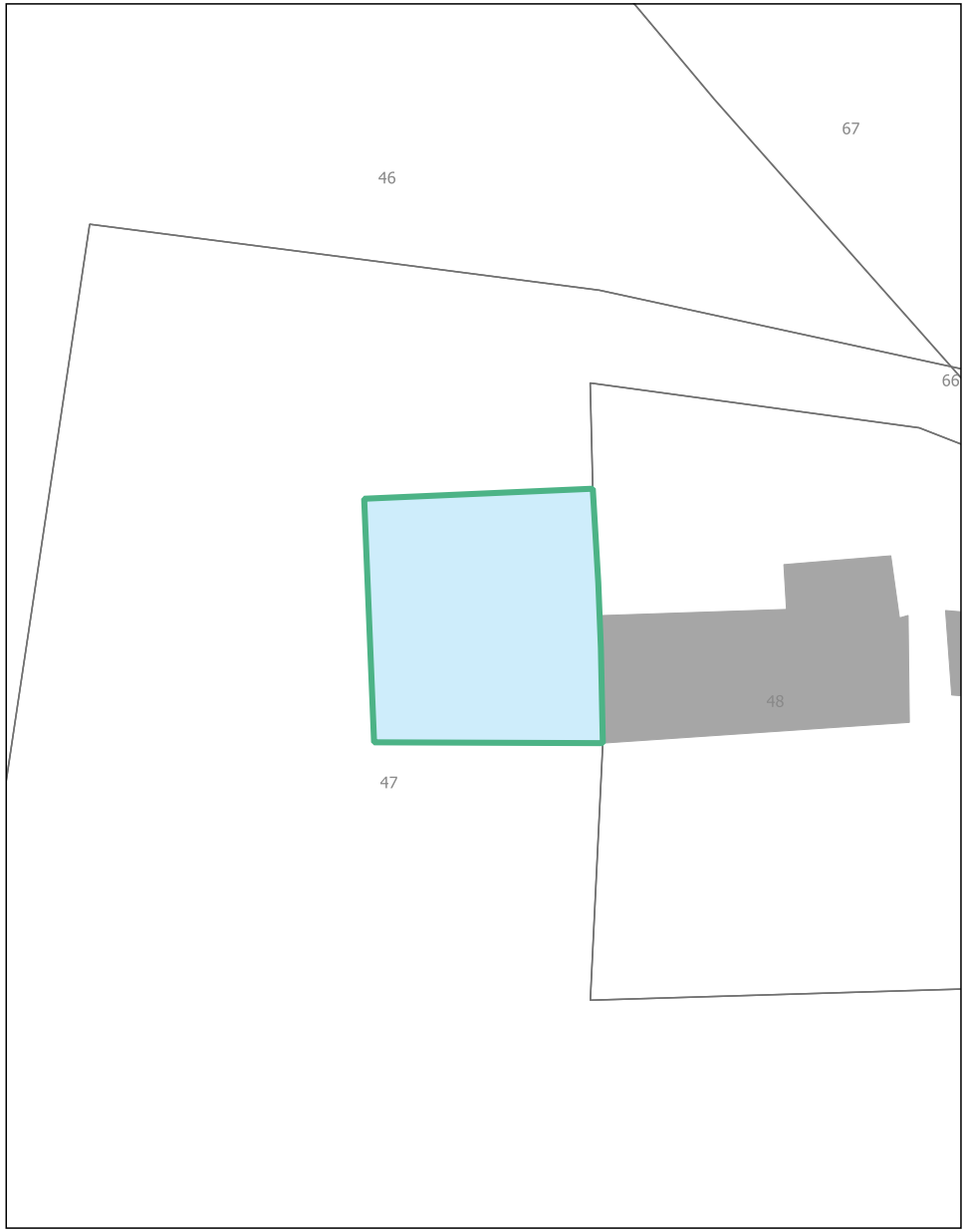

Présence de réseaux : oui

Présence d'une exploitation agricole : non

Destinations / sous-destinations autorisées :

- logement
- hébergement
- activité de service où s'effectue l'accueil d'une clientèle
- artisanat et commerces de détails
- hébergement hôtelier et touristique

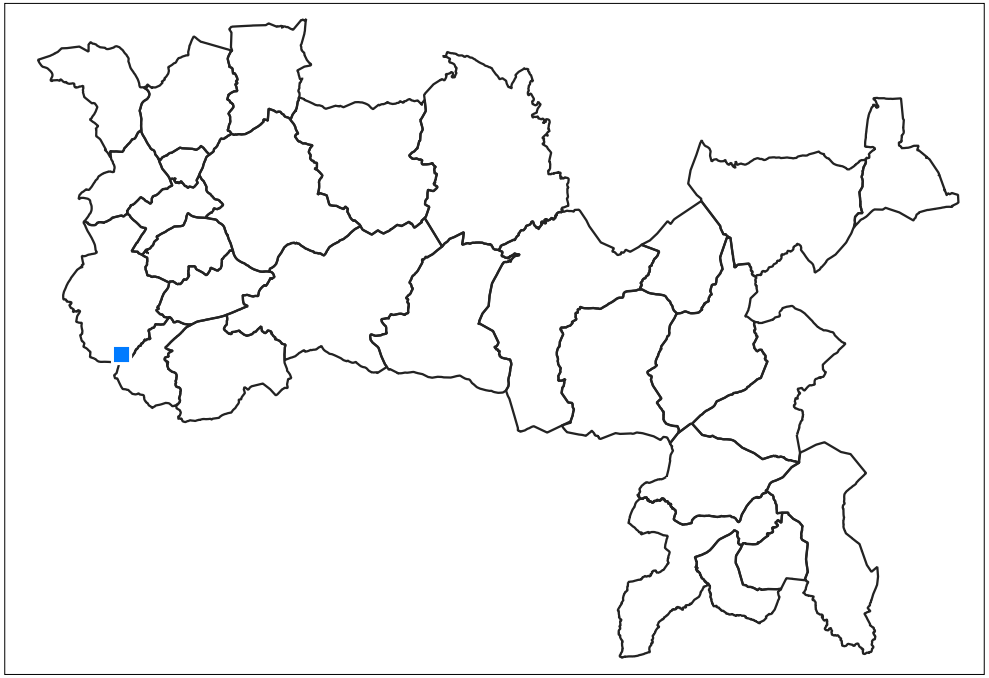

Communauté de Communes
Brenne - Val de Creuse

Commune de Mérigny

Mer-13

Lieu-dit :

Parcelle(s) :

Surface du bâti :
58.58 m²

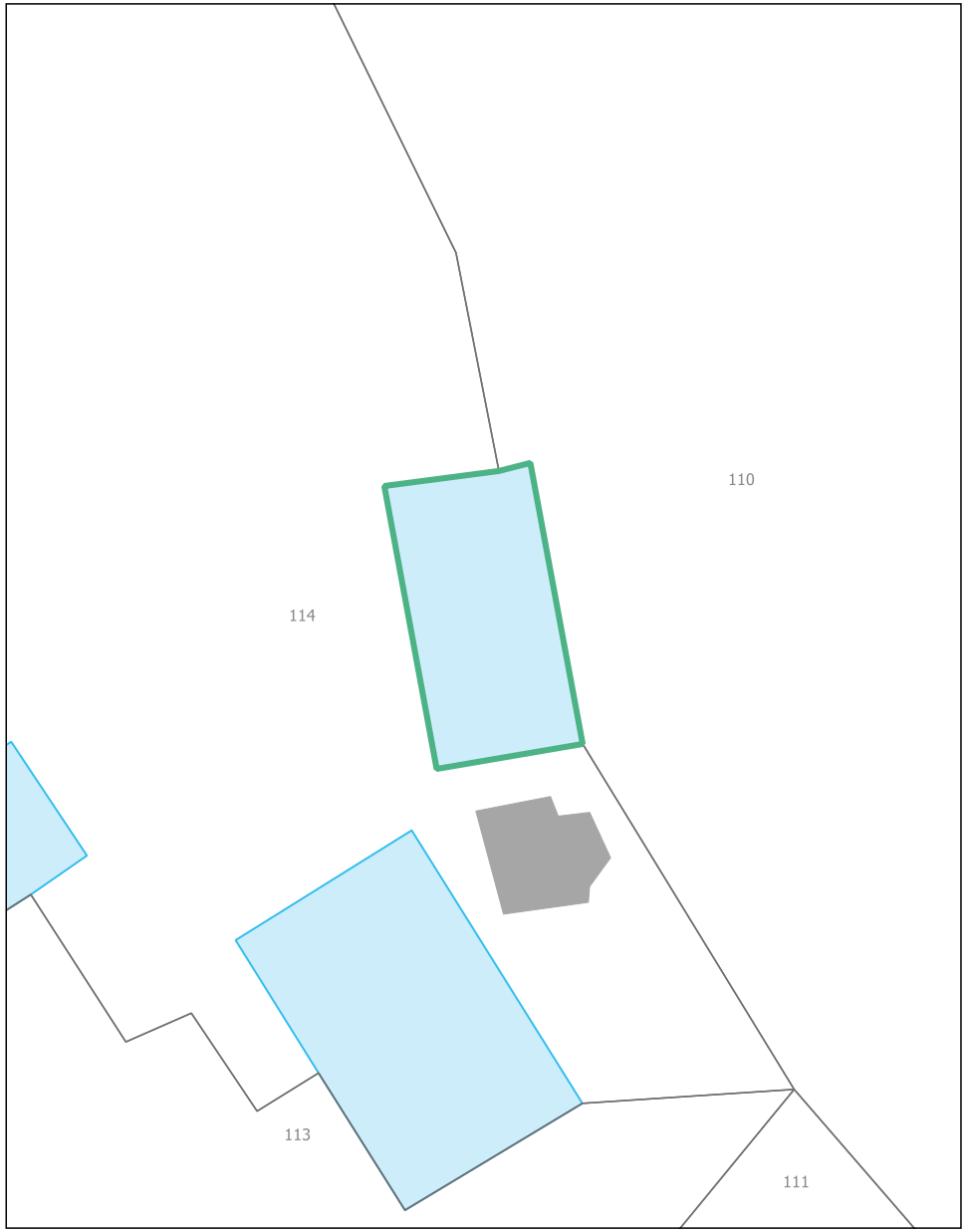

Présence de réseaux : oui

Présence d'une exploitation agricole : non

Destinations / sous-destinations autorisées :

- logement
- hébergement
- activité de service où s'effectue l'accueil d'une clientèle
- artisanat et commerces de détails
- hébergement hôtelier et touristique

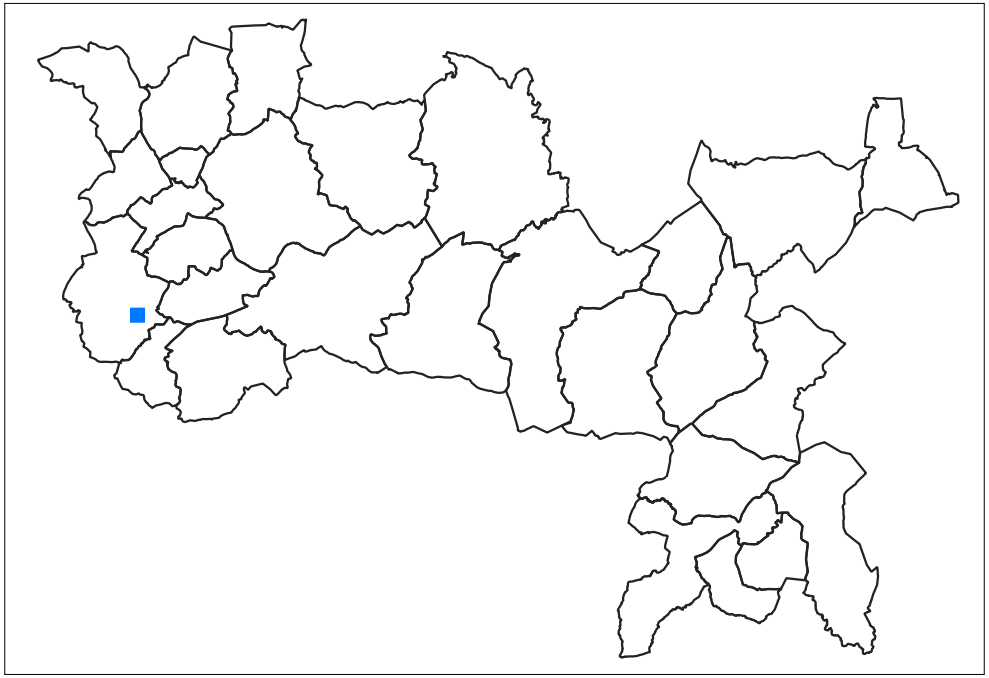

Communauté de Communes
Brenne - Val de Creuse

Commune de Mérigny

Mer-14

Lieu-dit :

Parcelle(s) :

Surface du bâti :
92.24 m²

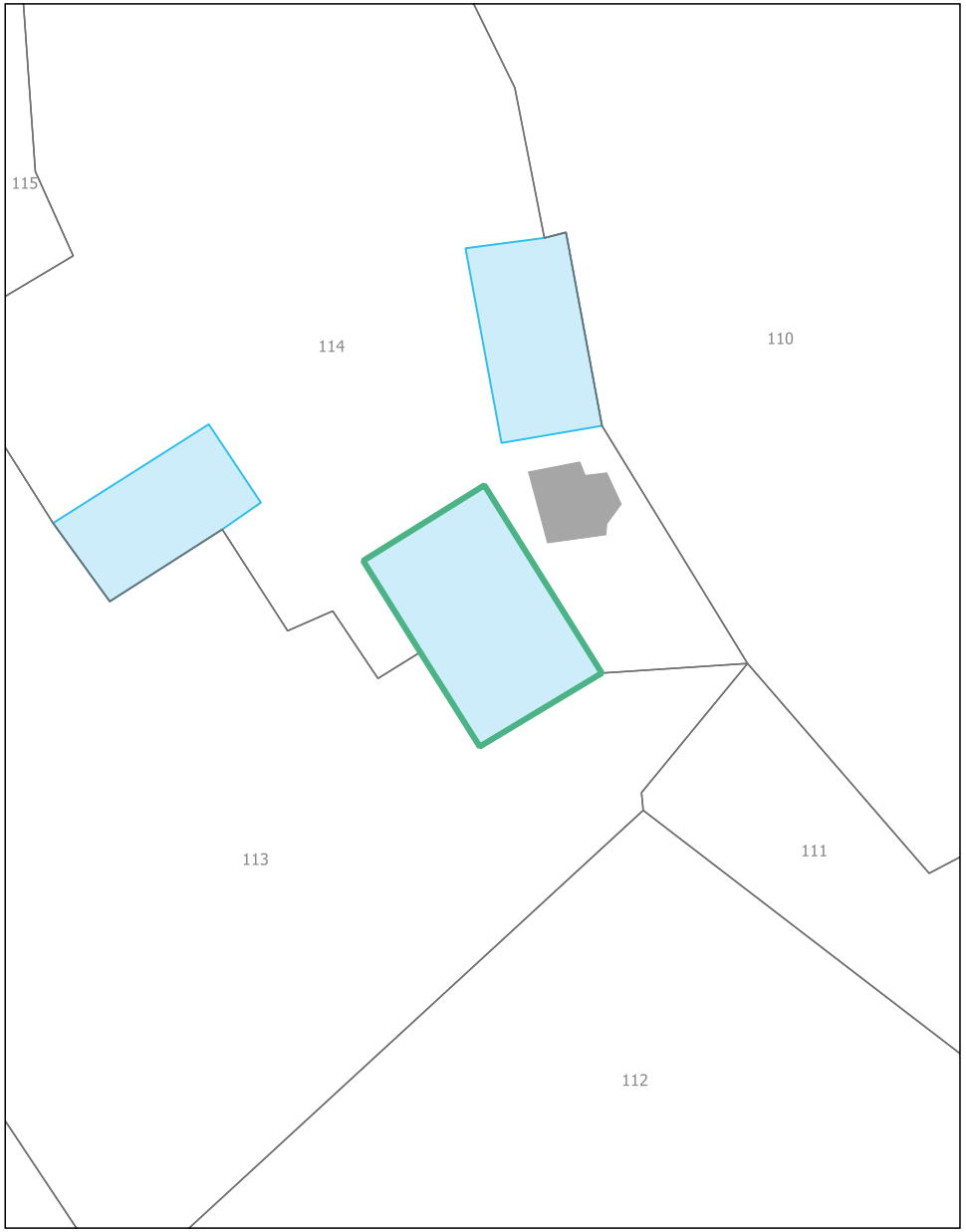

Présence de réseaux : oui

Présence d'une exploitation agricole : non

Destinations / sous-destinations autorisées :

- logement
- hébergement
- activité de service où s'effectue l'accueil d'une clientèle
- artisanat et commerces de détails
- hébergement hôtelier et touristique

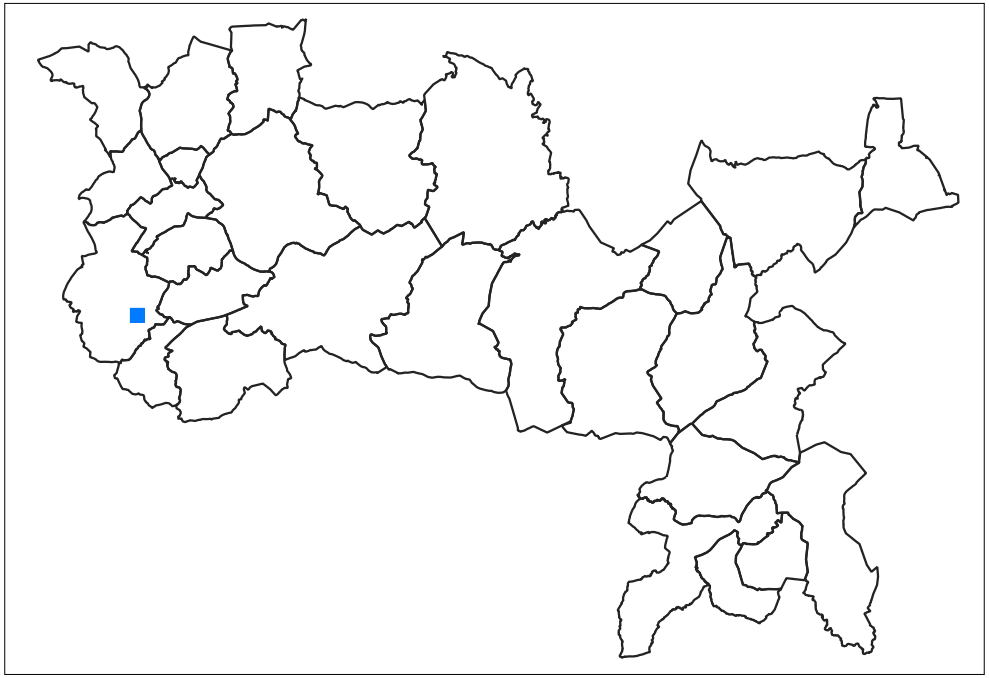

Communauté de Communes
Brenne - Val de Creuse

Commune de Mérigny

Mer-15

Lieu-dit :

Parcelle(s) :

Présence de réseaux : oui

Présence d'une exploitation agricole : non

Destinations / sous-destinations autorisées :

- logement
- hébergement
- artisanat et commerces de détails
- hébergement hôtelier et touristique
- activité de service où s'effectue l'accueil d'une clientèle

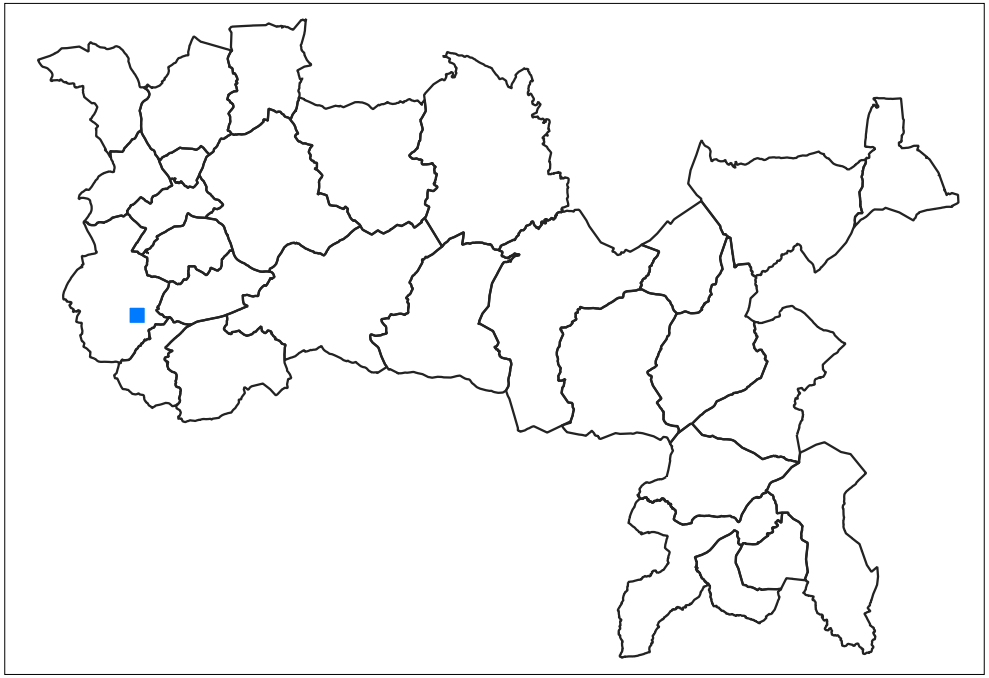

Surface du bâti :
51.31 m²

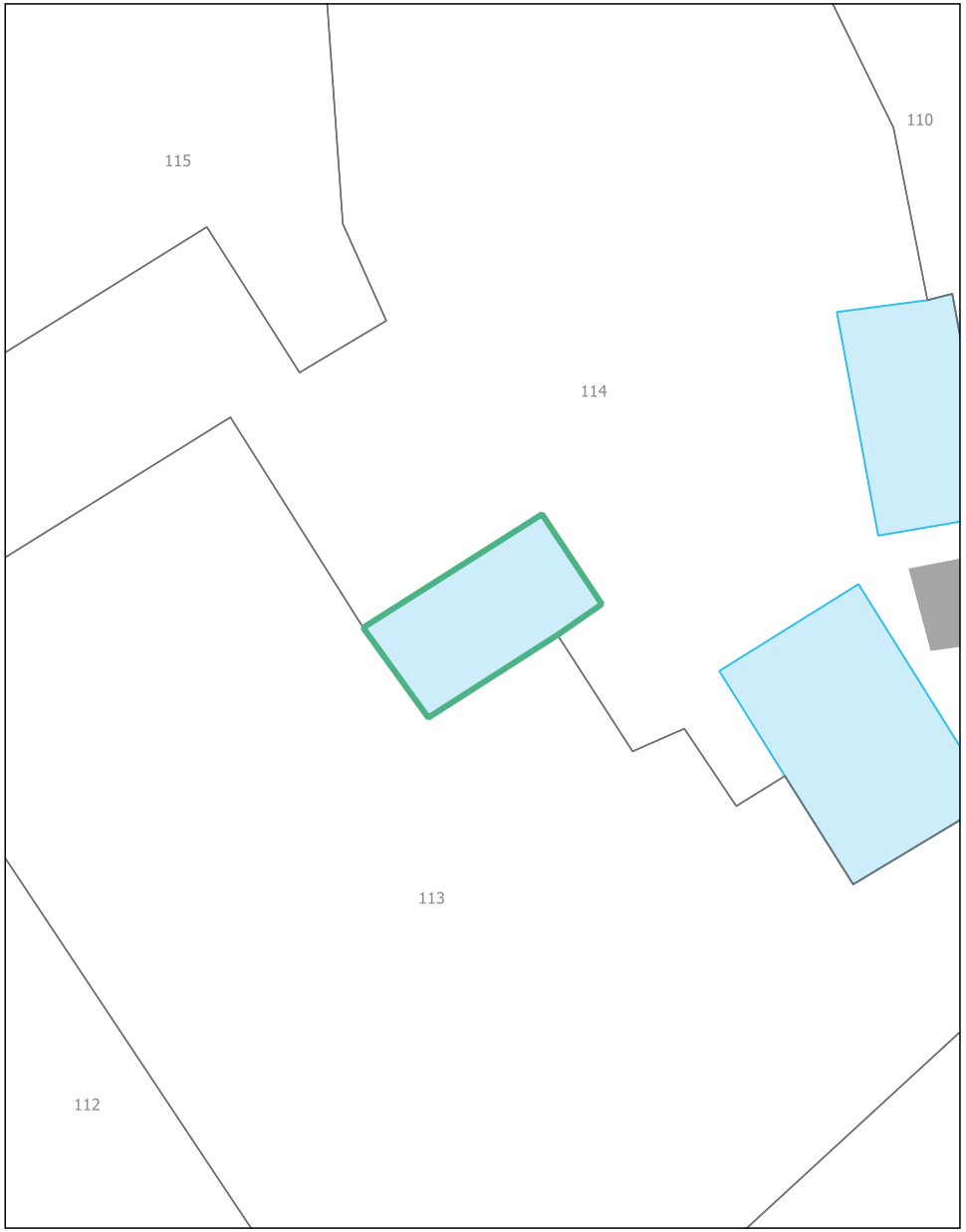

Communauté de Communes
Brenne - Val de Creuse

Commune de Néons-sur-Creuse

Neo-01

Lieu-dit : MONTEBOEUF

Parcelle(s) : 0A0251

Surface du bâti :
116.64 m²

Présence de réseaux : oui

Présence d'une exploitation agricole : non

Destinations / sous-destinations autorisées :

- logement
- hébergement
- activité de service où s'effectue l'accueil d'une clientèle
- artisanat et commerces de détails
- hébergement hôtelier et touristique

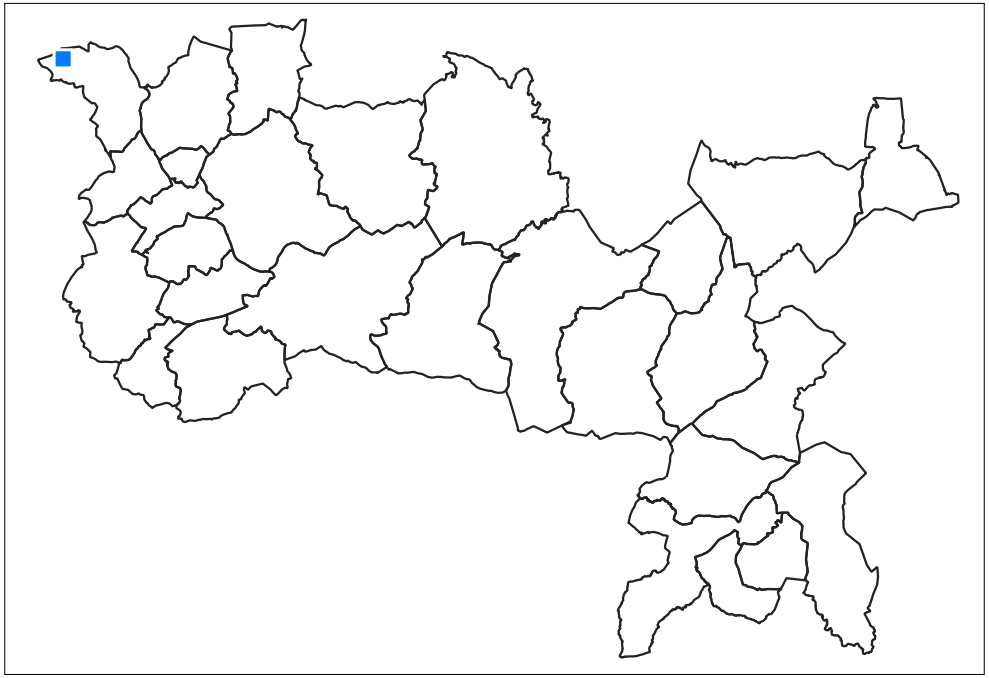

Communauté de Communes
Brenne - Val de Creuse

Commune de Néons-sur-Creuse

Neo-02

Lieu-dit : MONTEBOEUF

Parcelle(s) : 0A0236

Surface du bâti :
264.32 m²

Présence de réseaux : oui

Présence d'une exploitation agricole : non

Destinations / sous-destinations autorisées :

- logement
- hébergement
- activité de service où s'effectue l'accueil d'une clientèle
- artisanat et commerces de détails
- hébergement hôtelier et touristique

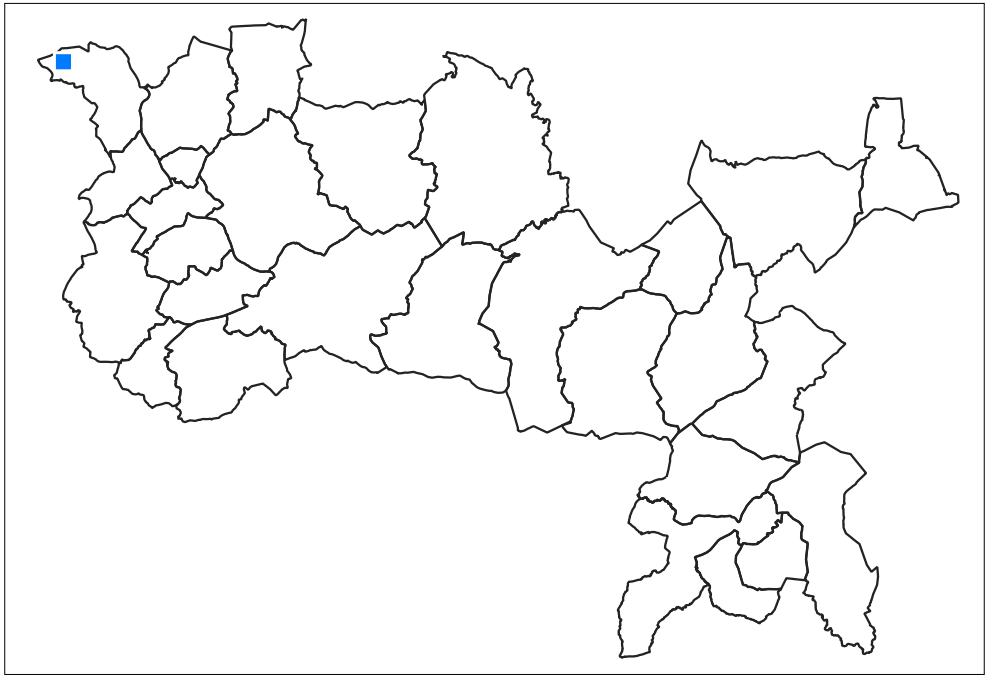

Communauté de Communes
Brenne - Val de Creuse

Commune de Néons-sur-Creuse

Neo-03

Lieu-dit : LA GREVE

Parcelle(s) : 0A0259

Surface du bâti :
174.71 m²

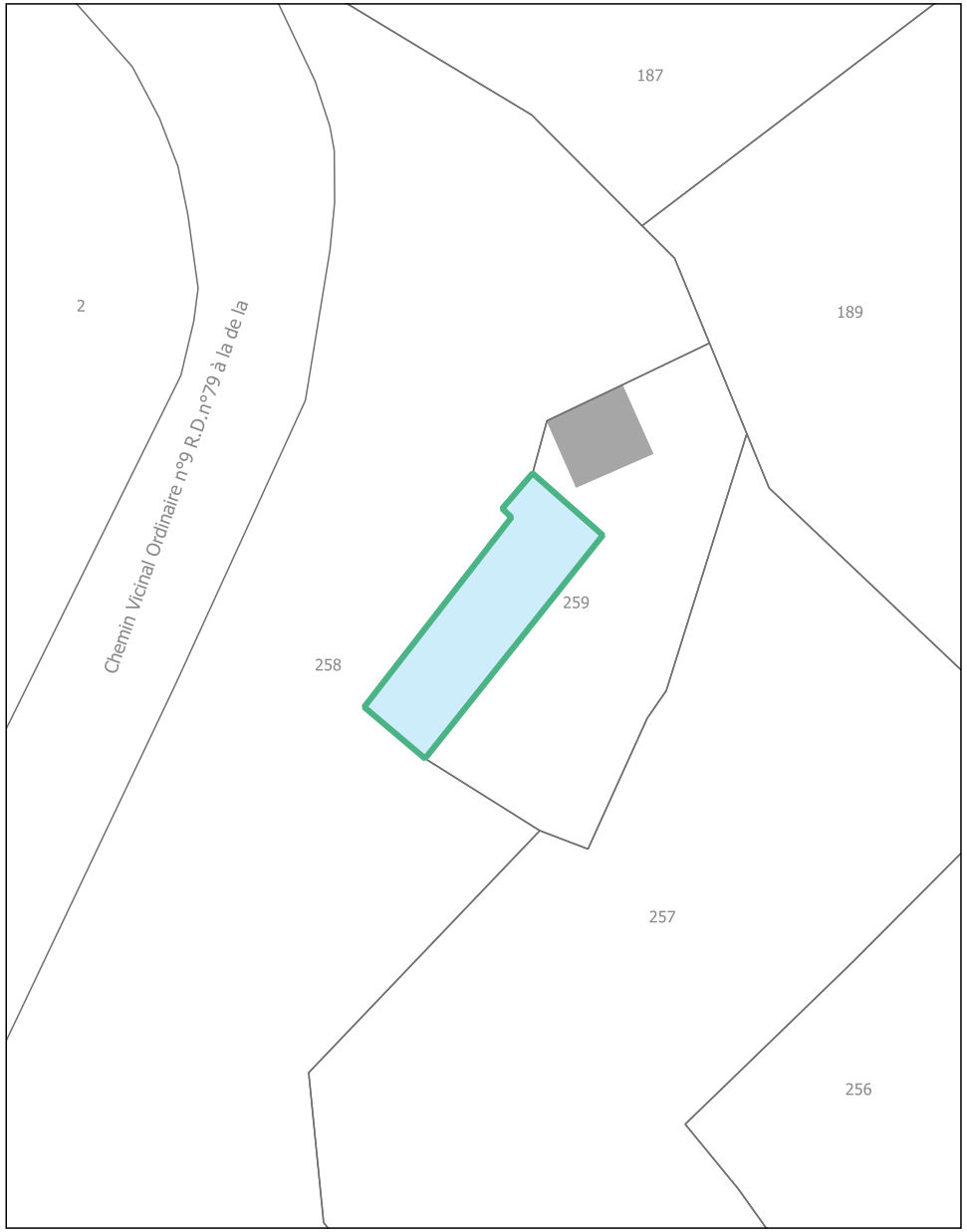

Présence de réseaux : oui

Présence d'une exploitation agricole : non

Destinations / sous-destinations autorisées :

- logement
- hébergement
- artisanat et commerces de détails
- hébergement hôtelier et touristique
- activité de service où s'effectue l'accueil d'une clientèle

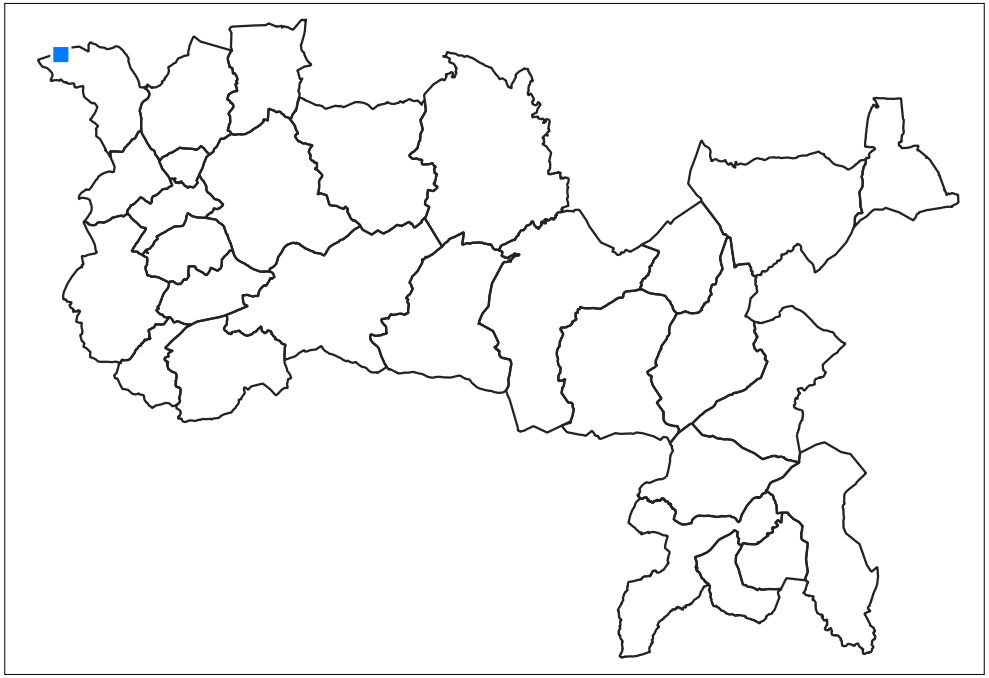

Communauté de Communes
Brenne - Val de Creuse

Commune de Néons-sur-Creuse

Neo-04

Lieu-dit : LA FOLIE

Parcelle(s) : 0B0131

Surface du bâti :
164.75 m²

Présence de réseaux : oui

Présence d'une exploitation agricole : non

Destinations / sous-destinations autorisées :

- logement
- hébergement
- activité de service où s'effectue l'accueil d'une clientèle
- artisanat et commerces de détails
- hébergement hôtelier et touristique

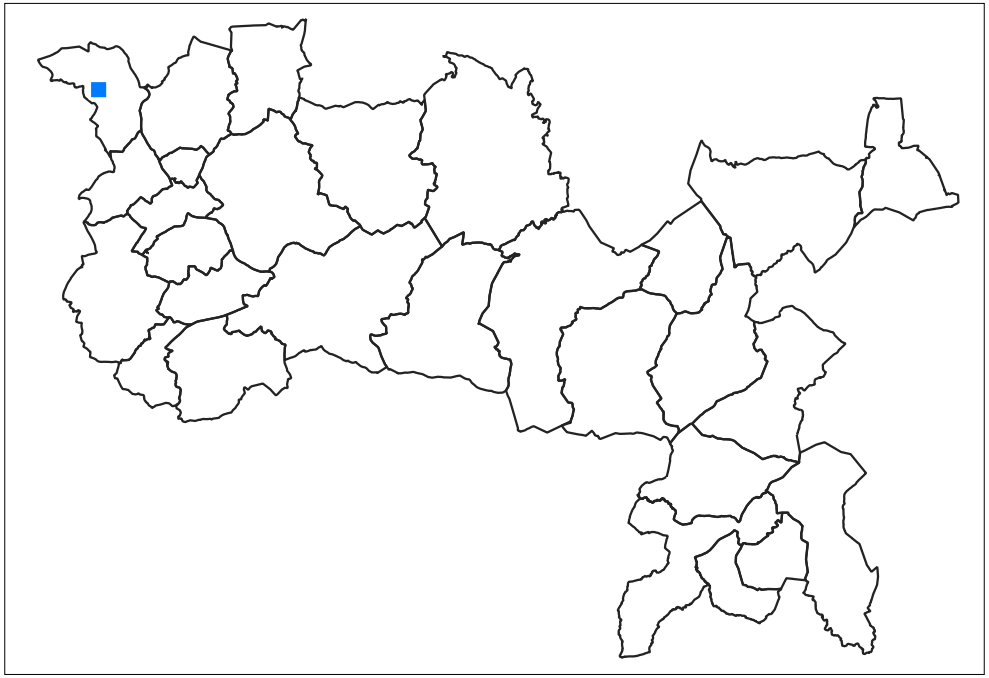

Communauté de Communes
Brenne - Val de Creuse

Commune de Néons-sur-Creuse

Neo-05

Lieu-dit : LA BONNELIERE

Parcelle(s) : 0B0154

Surface du bâti :
247.86 m²

Présence de réseaux : oui

Présence d'une exploitation agricole : non

Destinations / sous-destinations autorisées :

- logement
- hébergement
- activité de service où s'effectue l'accueil d'une clientèle
- artisanat et commerces de détails
- hébergement hôtelier et touristique

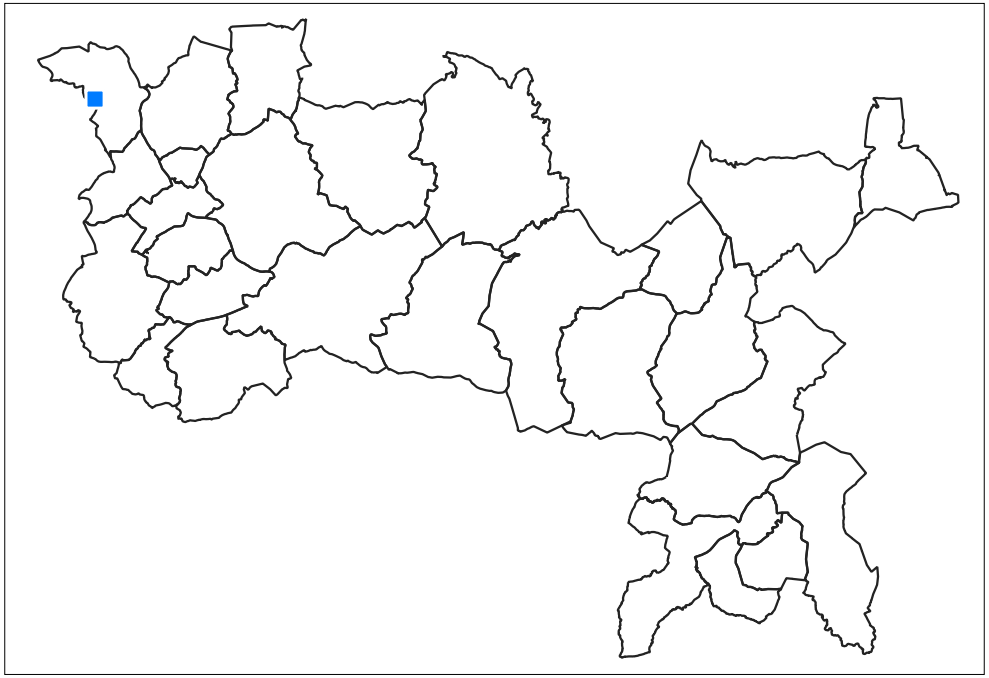

Communauté de Communes
Brenne - Val de Creuse

Commune de Néons-sur-Creuse

Neo-06

Lieu-dit : GRAND ROCHE

Parcelle(s) : 0C0337

Surface du bâti :
105.47 m²

Présence de réseaux : oui

Présence d'une exploitation agricole : non

Destinations / sous-destinations autorisées :

- logement
- hébergement
- activité de service où s'effectue l'accueil d'une clientèle
- artisanat et commerces de détails
- hébergement hôtelier et touristique

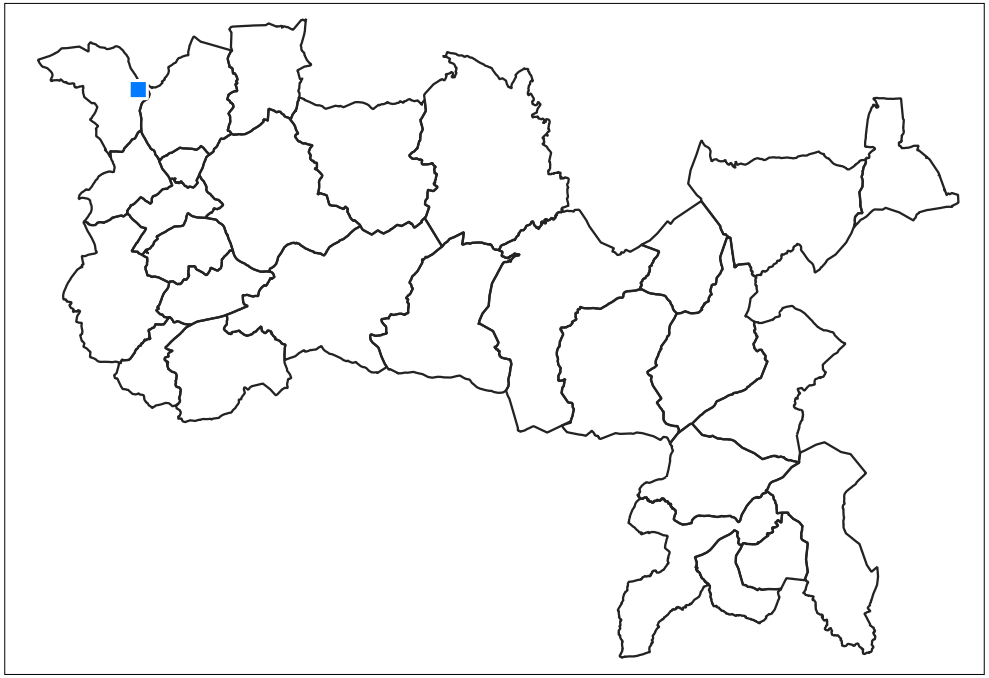

Communauté de Communes
Brenne - Val de Creuse

Commune de Néons-sur-Creuse

Neo-07

Lieu-dit : LE SOUDUN

Parcelle(s) : 0D0144

Surface du bâti :
233.45 m²

Présence de réseaux : oui

Présence d'une exploitation agricole : non

Destinations / sous-destinations autorisées :

- logement
- hébergement
- activité de service où s'effectue l'accueil d'une clientèle
- artisanat et commerces de détails
- hébergement hôtelier et touristique

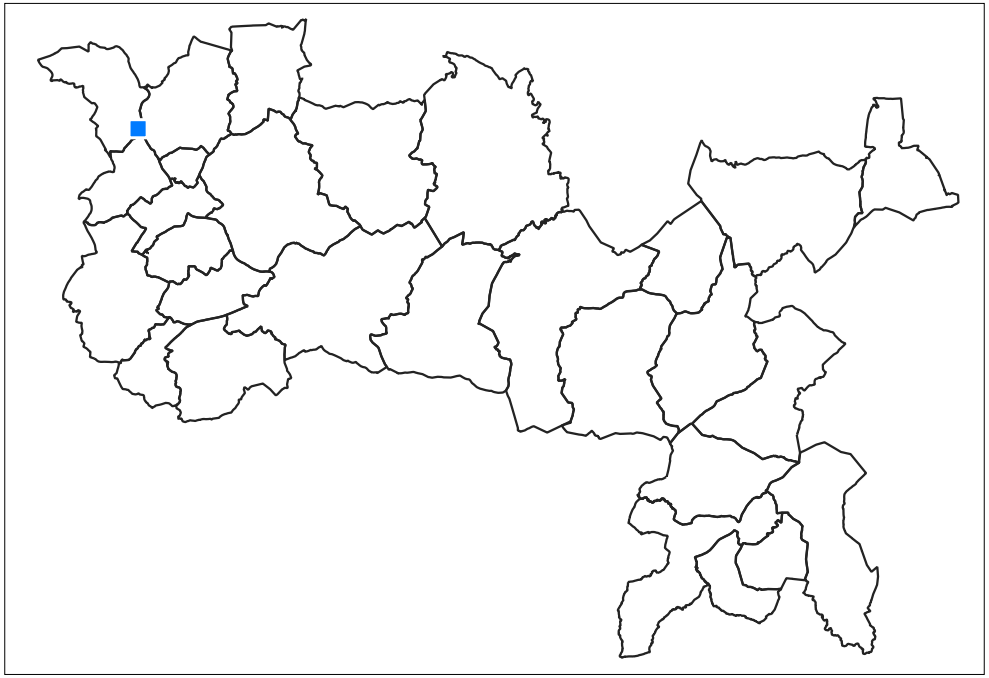

Communauté de Communes
Brenne - Val de Creuse

Commune de Néons-sur-Creuse

Neo-08

Lieu-dit : LE SOUDUN

Parcelle(s) : 0D0144

Surface du bâti :
342.23 m²

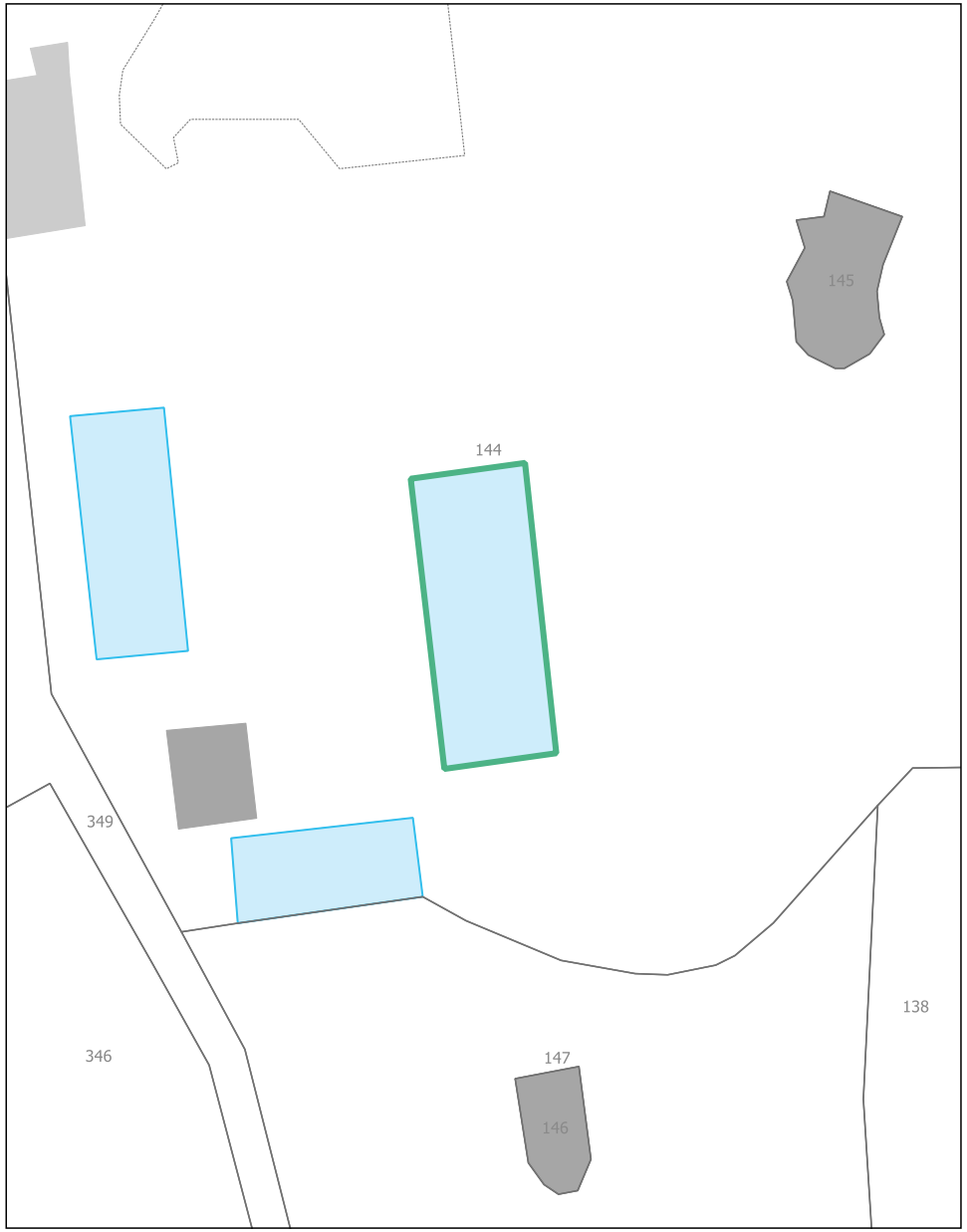

Présence de réseaux : oui

Présence d'une exploitation agricole : non

Destinations / sous-destinations autorisées :

- logement
- hébergement
- activité de service où s'effectue l'accueil d'une clientèle
- artisanat et commerces de détails
- hébergement hôtelier et touristique

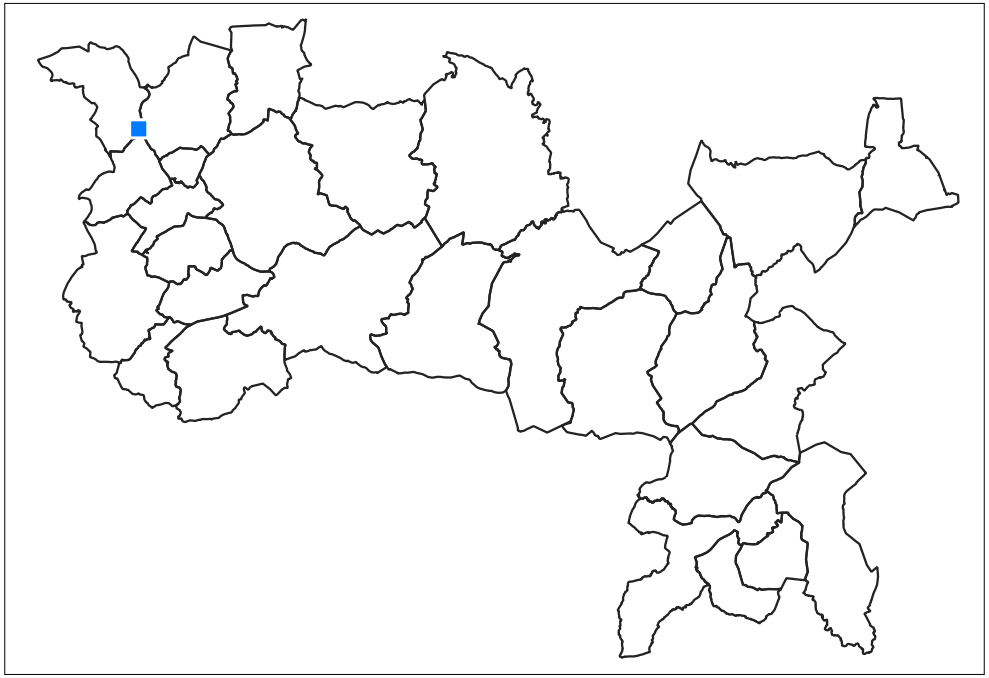

Communauté de Communes
Brenne - Val de Creuse

Commune de Néons-sur-Creuse

Neo-09

Lieu-dit : LE SOUDUN

Parcelle(s) : 0D0144

Surface du bâti :
156.25 m²

Présence de réseaux : oui

Présence d'une exploitation agricole : non

Destinations / sous-destinations autorisées :

- logement
- hébergement
- activité de service où s'effectue l'accueil d'une clientèle
- artisanat et commerces de détails
- hébergement hôtelier et touristique

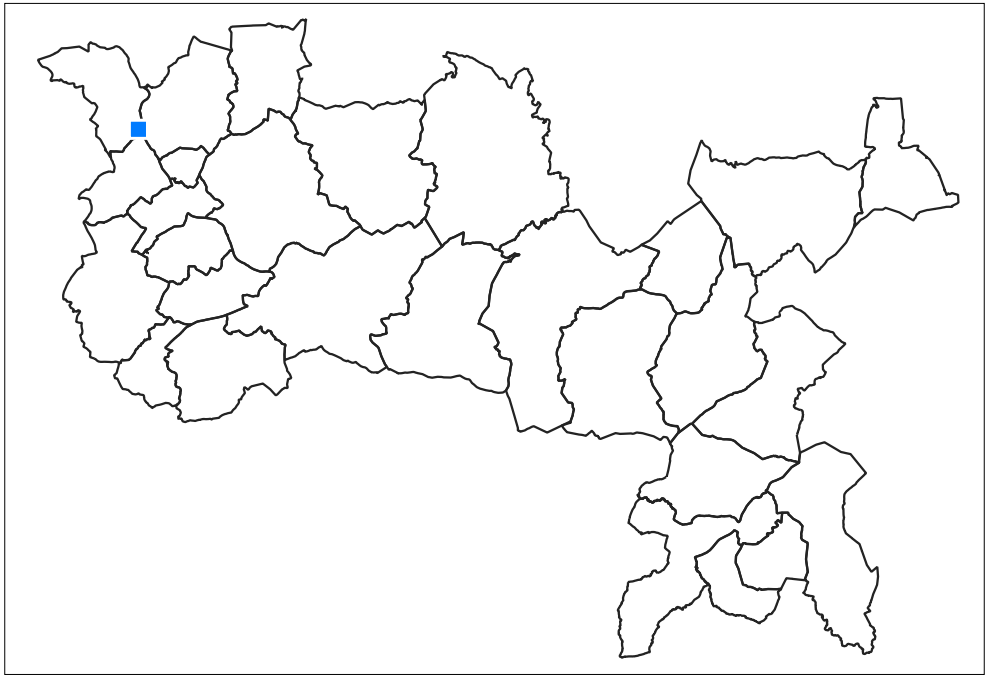

Communauté de Communes
Brenne - Val de Creuse

Commune de Néons-sur-Creuse

Neo-10

Lieu-dit : LA COUDRE

Parcelle(s) : 0D0155

Surface du bâti :
295.13 m²

Présence de réseaux : oui

Présence d'une exploitation agricole : non

Destinations / sous-destinations autorisées :

- logement
- hébergement
- activité de service où s'effectue l'accueil d'une clientèle
- artisanat et commerces de détails
- hébergement hôtelier et touristique

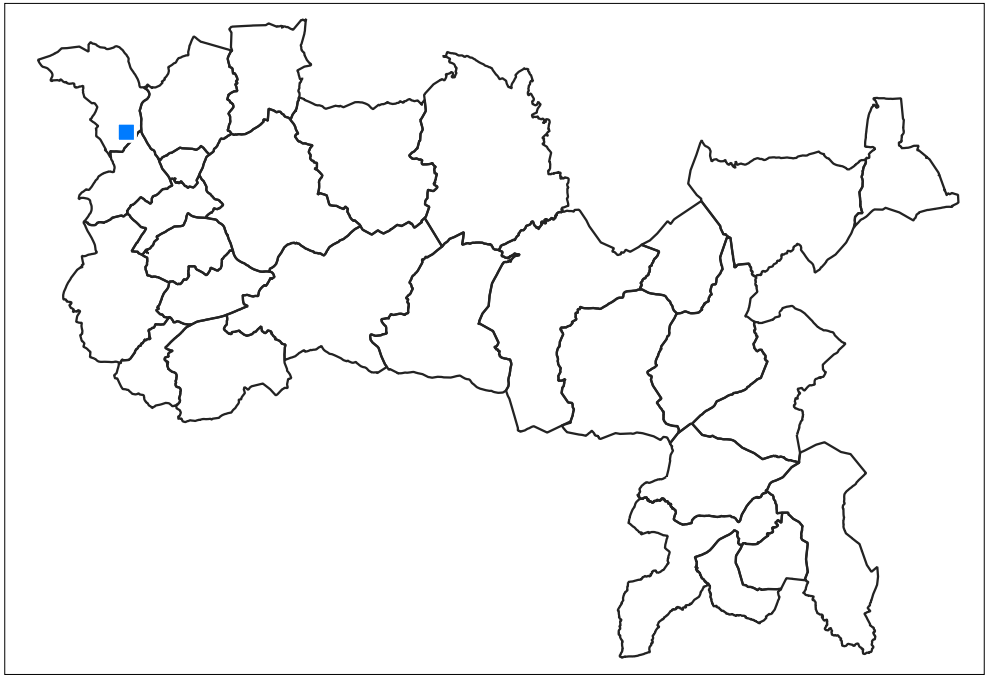

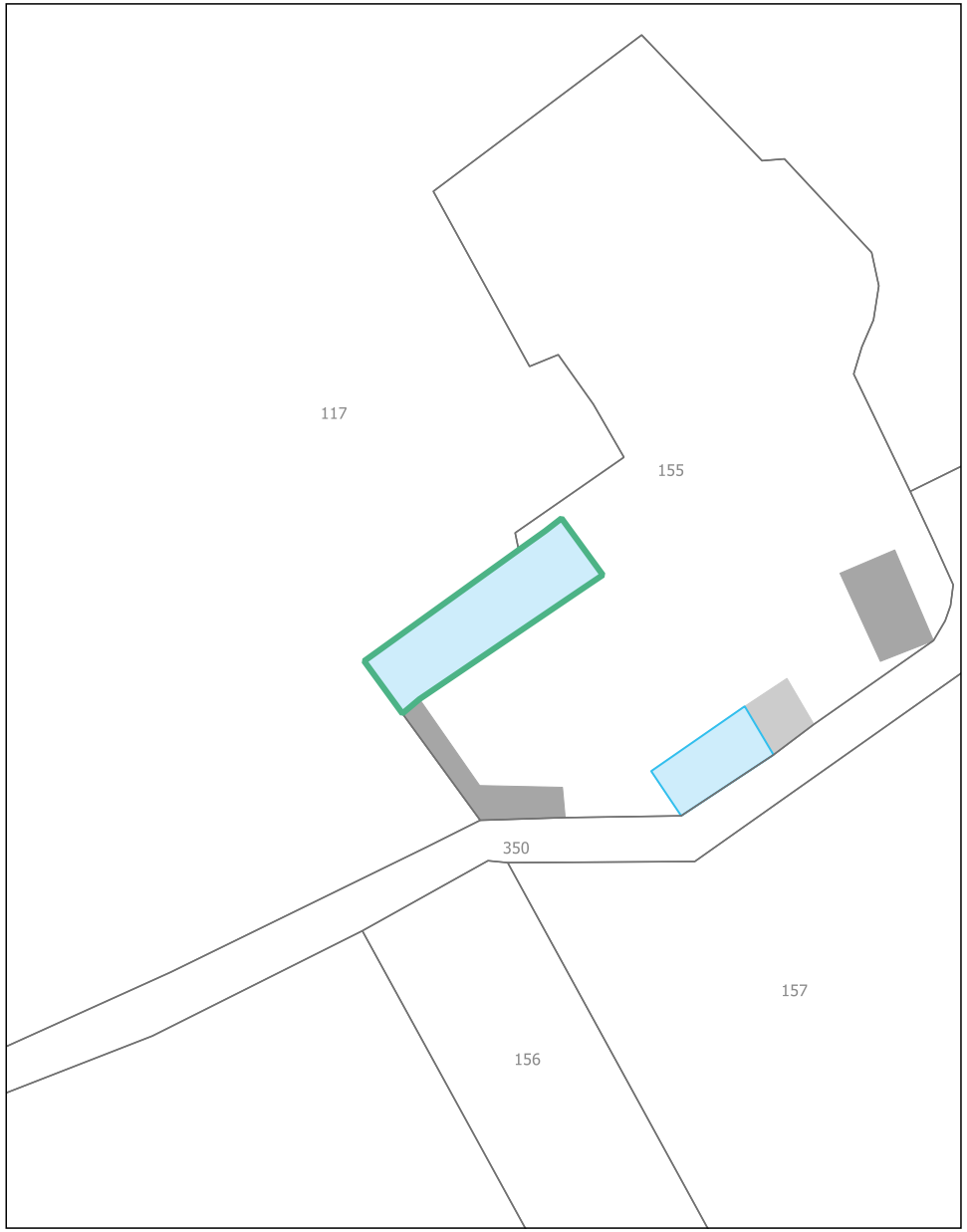

Communauté de Communes
Brenne - Val de Creuse

Commune de Néons-sur-Creuse

Neo-11

Lieu-dit : LA COUDRE

Parcelle(s) : 0D0155

Surface du bâti :
113.29 m²

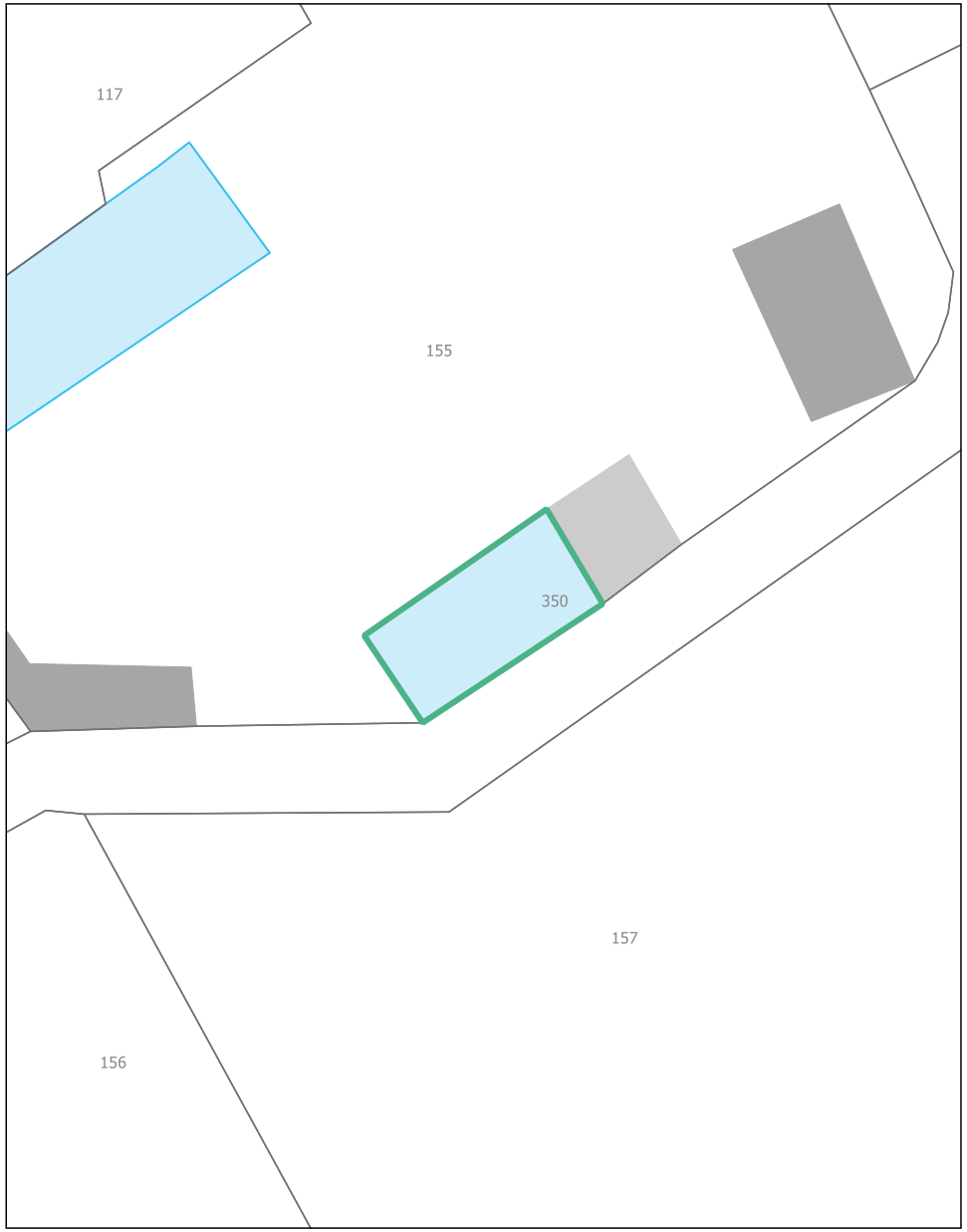

Présence de réseaux : oui

Présence d'une exploitation agricole : non

Destinations / sous-destinations autorisées :

- logement
- hébergement
- activité de service où s'effectue l'accueil d'une clientèle
- artisanat et commerces de détails
- hébergement hôtelier et touristique

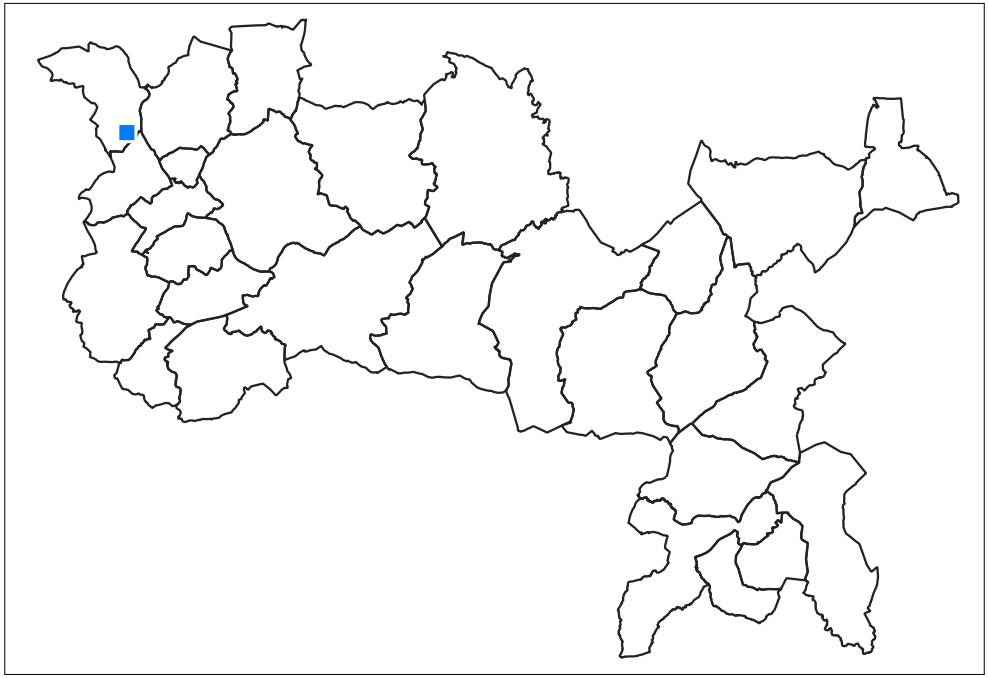

Communauté de Communes
Brenne - Val de Creuse

Commune de Néons-sur-Creuse

Neo-12

Lieu-dit : LE PLESSIS

Parcelle(s) : 0D0445

Surface du bâti :
200.12 m²

Présence de réseaux : oui

Présence d'une exploitation agricole : non

Destinations / sous-destinations autorisées :

- logement
- hébergement
- activité de service où s'effectue l'accueil d'une clientèle
- artisanat et commerces de détails
- hébergement hôtelier et touristique

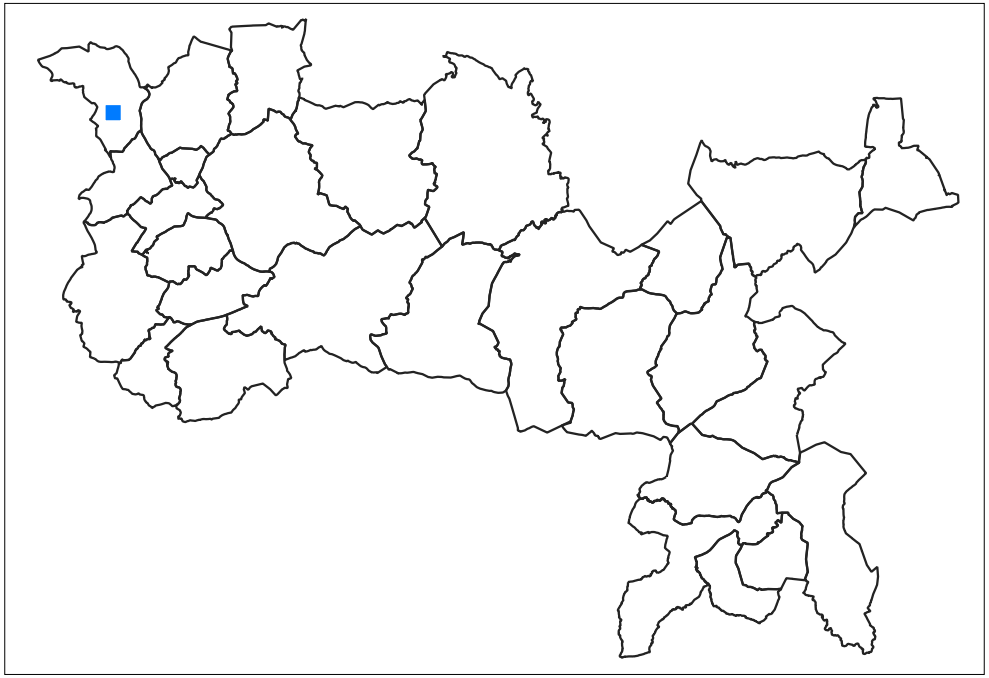

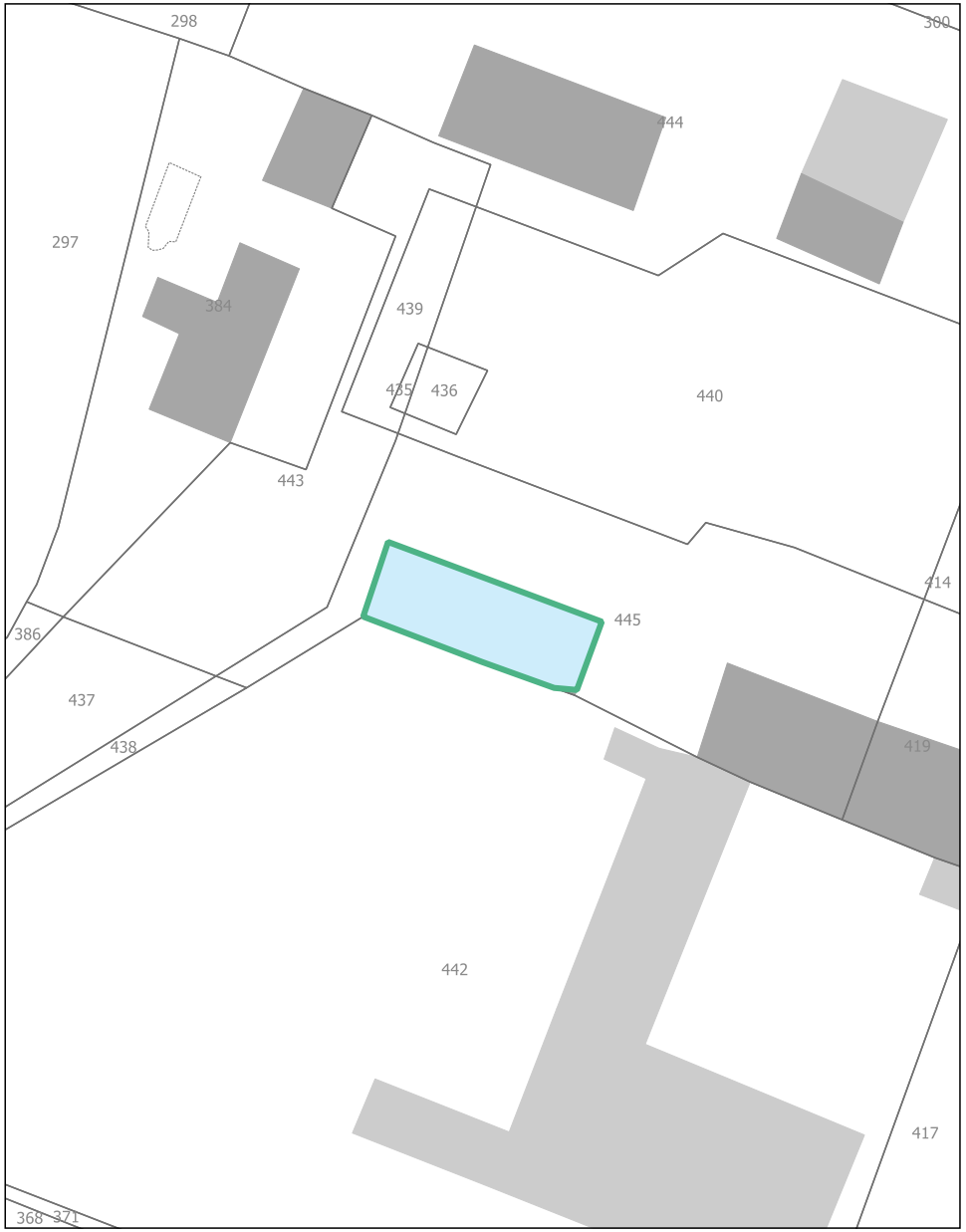

Communauté de Communes
Brenne - Val de Creuse

Commune de Néons-sur-Creuse

Neo-13

Lieu-dit : LE PLESSIS

Parcelle(s) : 0D0290

Surface du bâti :
233.79 m²

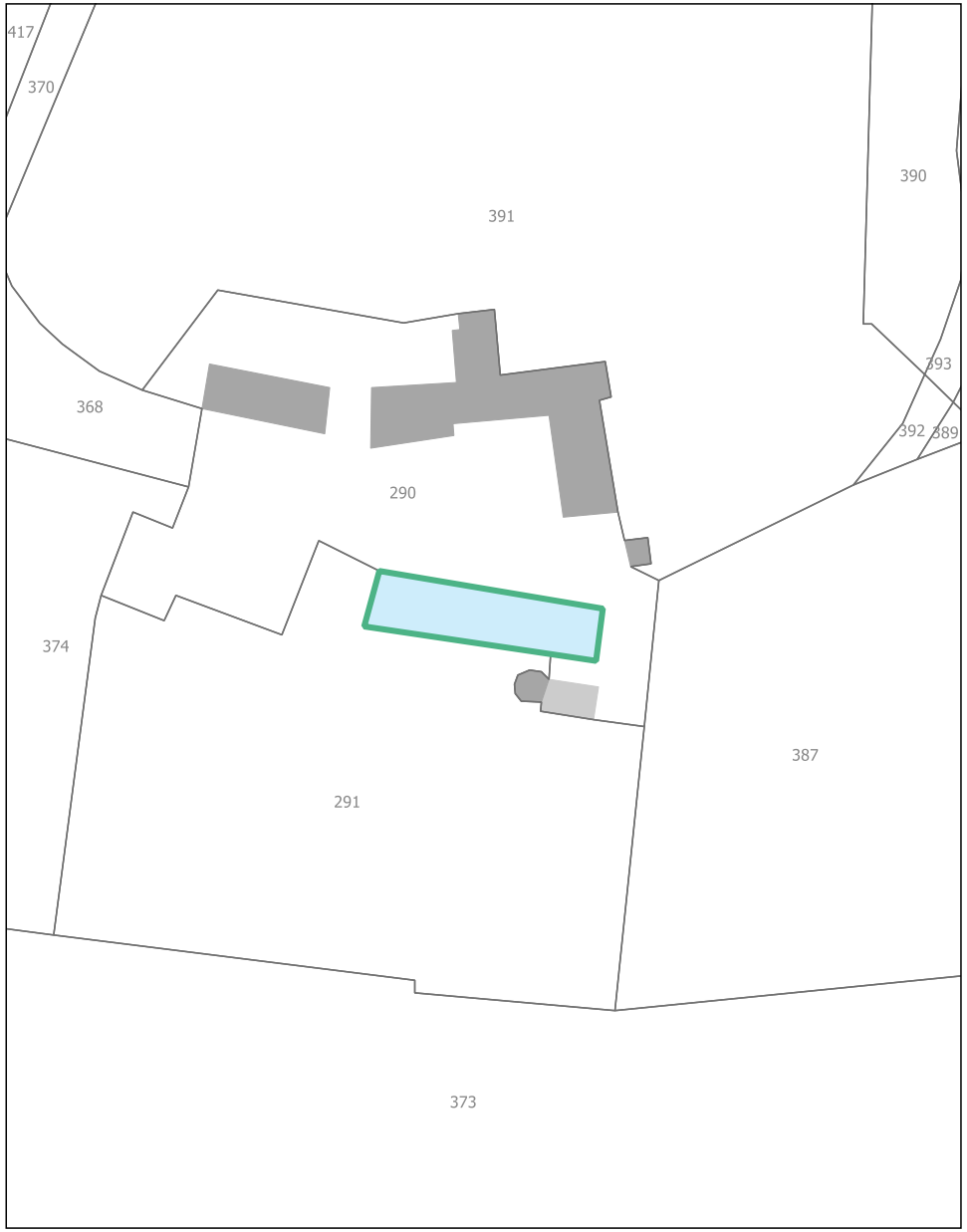

Présence de réseaux : oui

Présence d'une exploitation agricole : non

Destinations / sous-destinations autorisées :

- logement
- hébergement
- activité de service où s'effectue l'accueil d'une clientèle
- artisanat et commerces de détails
- hébergement hôtelier et touristique

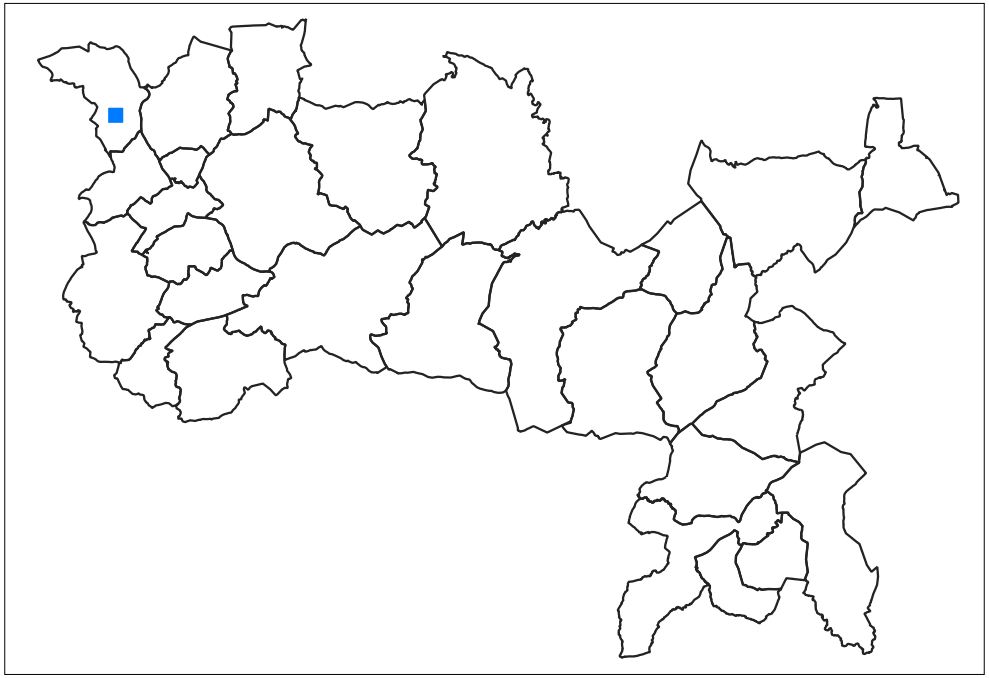

Communauté de Communes
Brenne - Val de Creuse

Commune de Néons-sur-Creuse

Neo-14

Lieu-dit : LA PETITE COUTURE

Parcelle(s) : ZC0150

Surface du bâti :
619.75 m²

Présence de réseaux : oui

Présence d'une exploitation agricole : non

Destinations / sous-destinations autorisées :

- logement
- hébergement
- activité de service où s'effectue l'accueil d'une clientèle
- artisanat et commerces de détails
- hébergement hôtelier et touristique

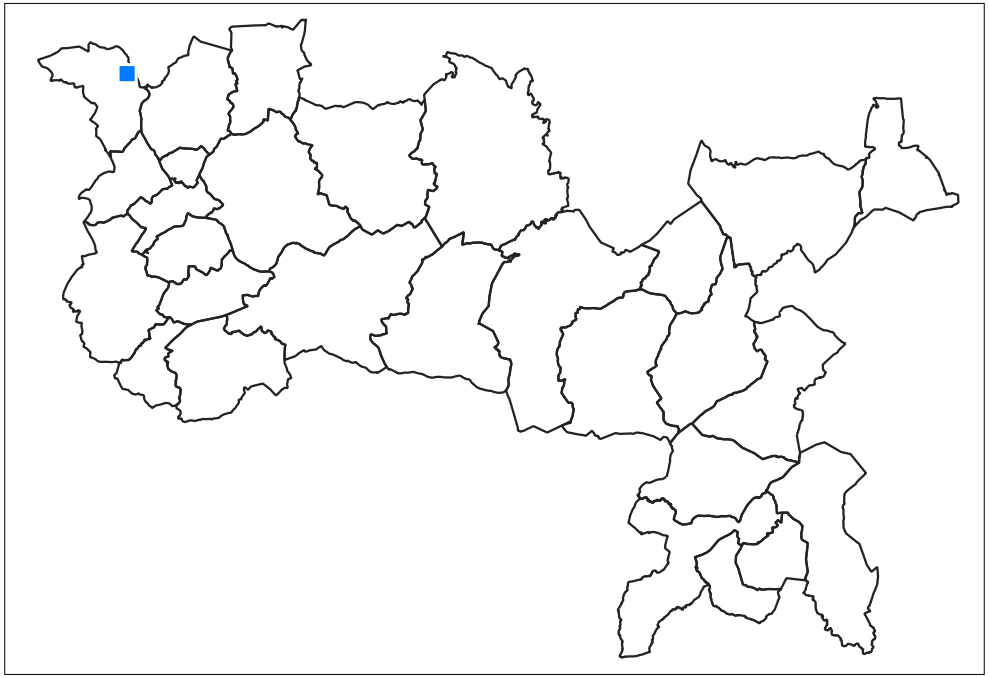

Communauté de Communes
Brenne - Val de Creuse

Commune de Néons-sur-Creuse

Neo-15

Lieu-dit : LA GRANDE COUTURE

Parcelle(s) : ZC0119

Surface du bâti :
113.36 m²

Présence de réseaux : oui

Présence d'une exploitation agricole : non

Destinations / sous-destinations autorisées :

- logement
- hébergement
- activité de service où s'effectue l'accueil d'une clientèle
- artisanat et commerces de détails
- hébergement hôtelier et touristique

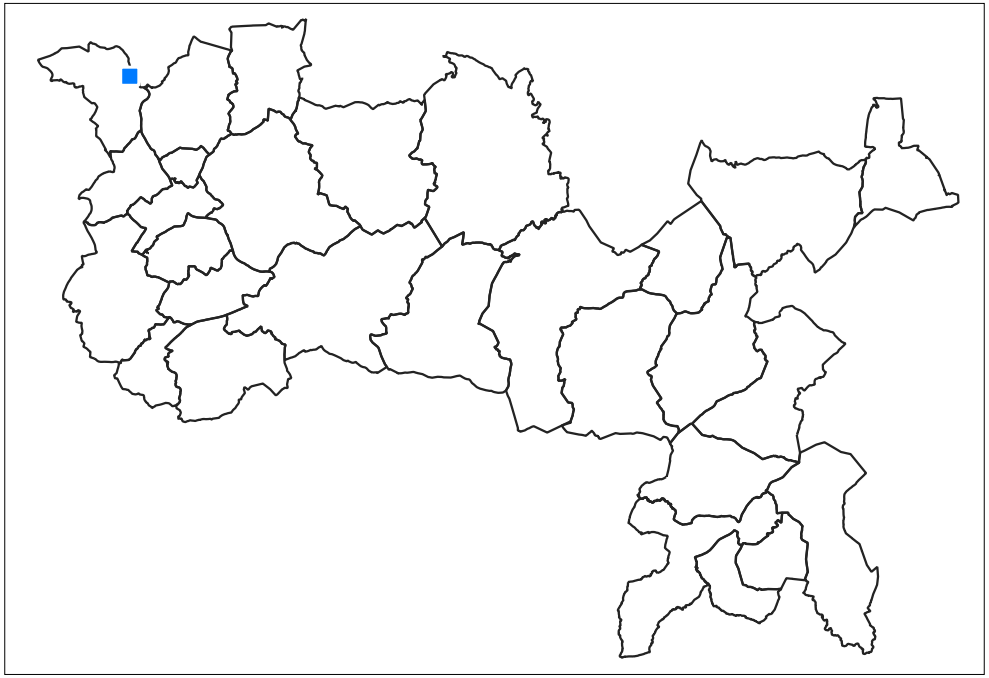

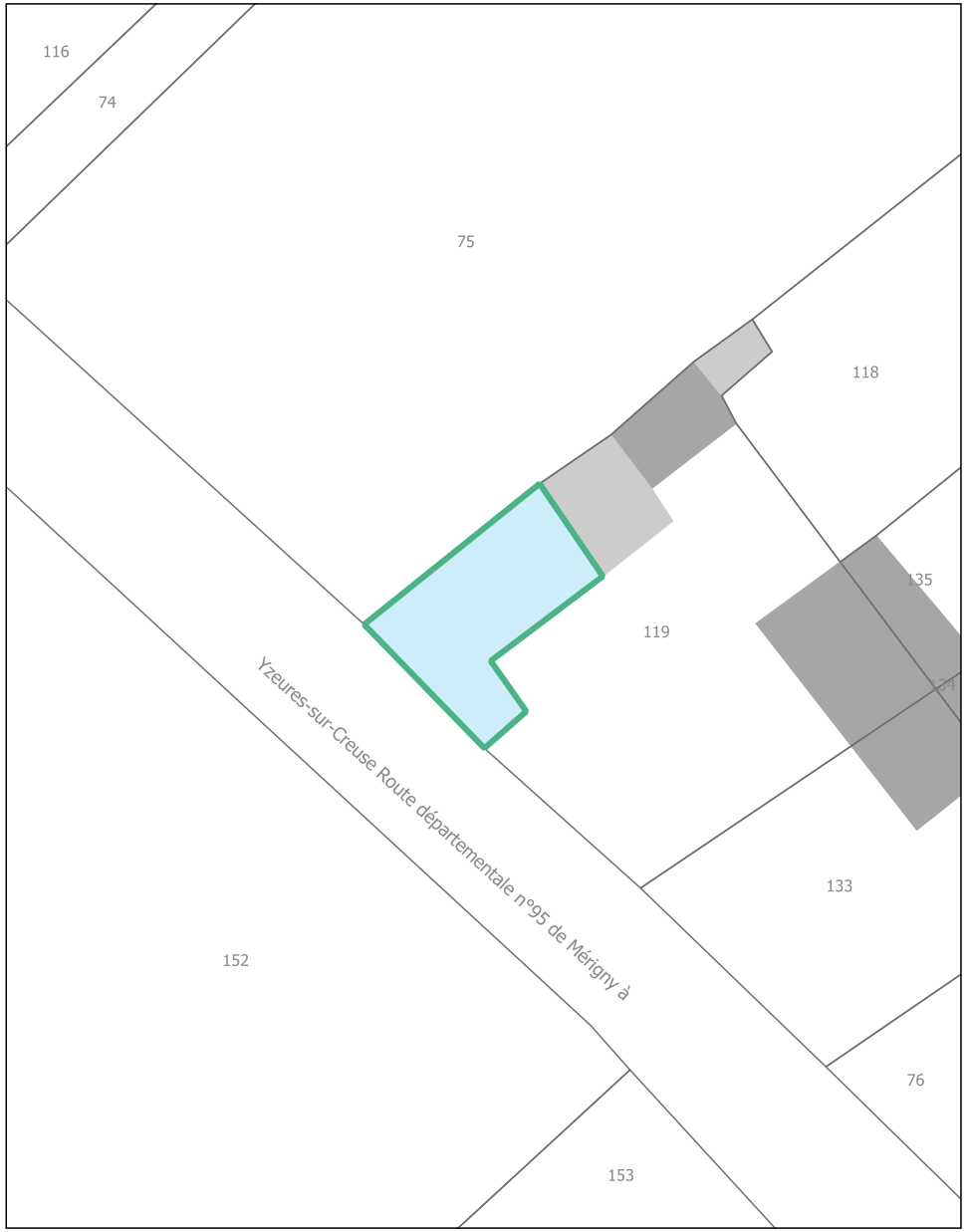

Communauté de Communes
Brenne - Val de Creuse

Commune de Néons-sur-Creuse

Neo-16

Lieu-dit : LA CARLIERE LA CARLIERE

Parcelle(s) : ZH0042

Surface du bâti :
202.01 m²

Présence de réseaux : oui

Présence d'une exploitation agricole : non

Destinations / sous-destinations autorisées :

- logement
- hébergement
- activité de service où s'effectue l'accueil d'une clientèle
- artisanat et commerces de détails
- hébergement hôtelier et touristique

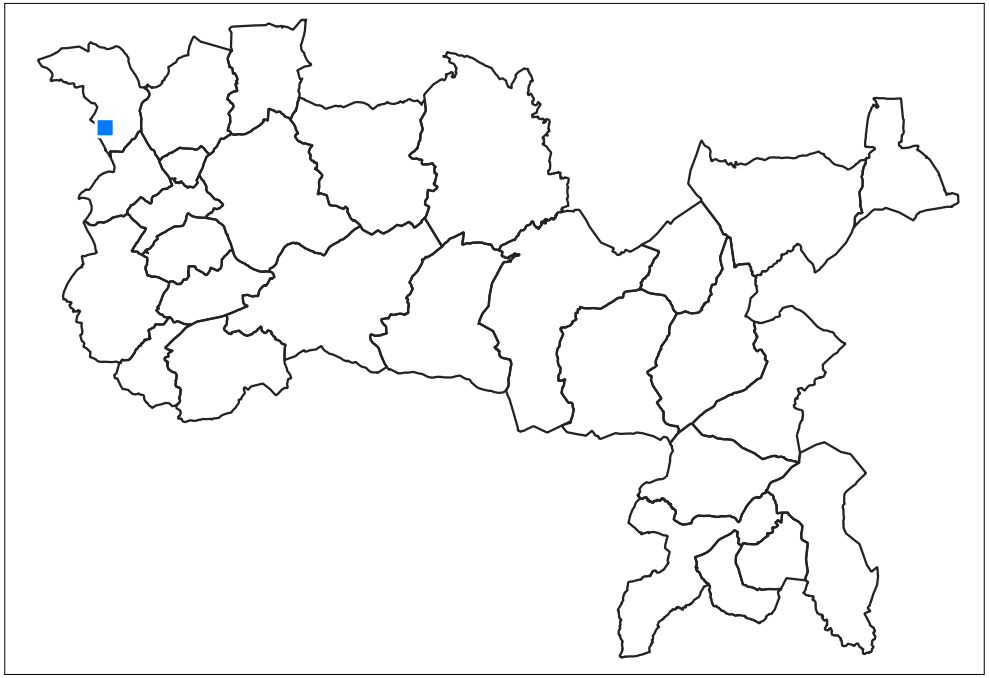

Communauté de Communes
Brenne - Val de Creuse

Commune de Néons-sur-Creuse

Neo-17

Lieu-dit : LA CARLIERE LA CARLIERE

Parcelle(s) : ZH0042

Surface du bâti :
217.03 m²

Présence de réseaux : oui

Présence d'une exploitation agricole : non

Destinations / sous-destinations autorisées :

- logement
- hébergement
- activité de service où s'effectue l'accueil d'une clientèle
- artisanat et commerces de détails
- hébergement hôtelier et touristique

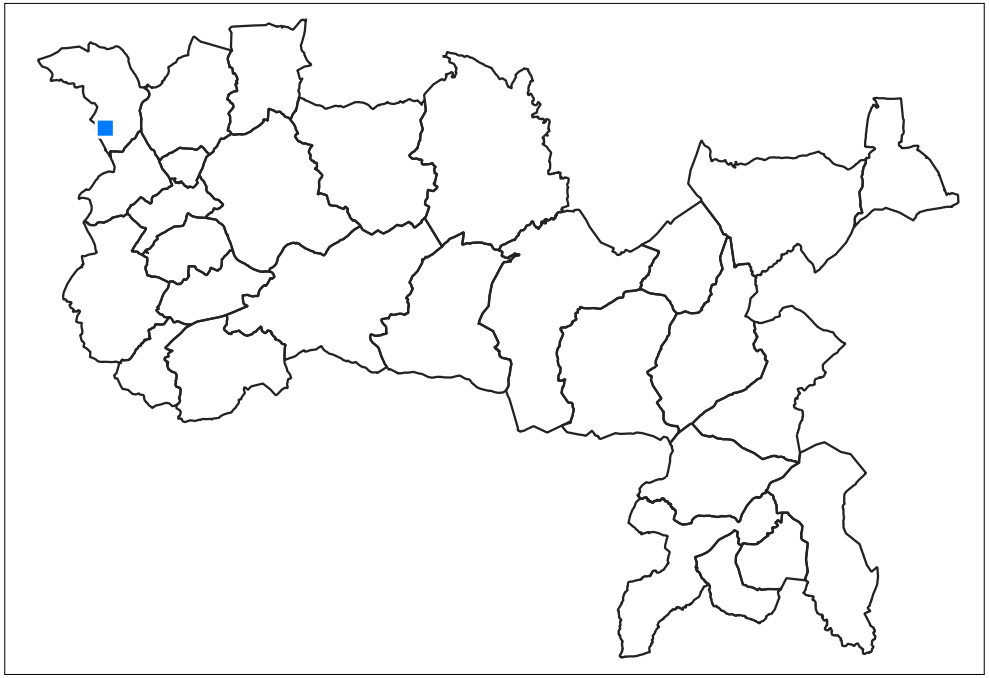

Communauté de Communes
Brenne - Val de Creuse

Commune de Néons-sur-Creuse

Neo-18

Lieu-dit : LES BLANCHARDS

Parcelle(s) : ZL0084

Surface du bâti :
281.1 m²

Présence de réseaux : oui

Présence d'une exploitation agricole : non

Destinations / sous-destinations autorisées :

- logement
- hébergement
- activité de service où s'effectue l'accueil d'une clientèle
- artisanat et commerces de détails
- hébergement hôtelier et touristique

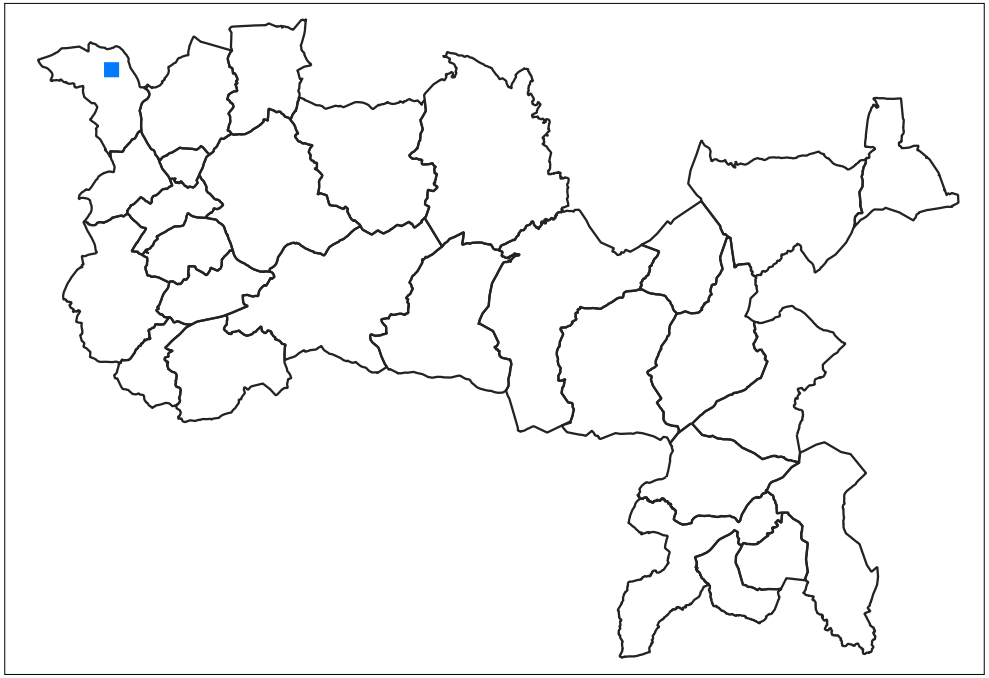

Communauté de Communes
Brenne - Val de Creuse

Commune de Néons-sur-Creuse

Neo-19

Lieu-dit : LES RIAUX

Parcelle(s) : ZL0078

Surface du bâti :
224.39 m²

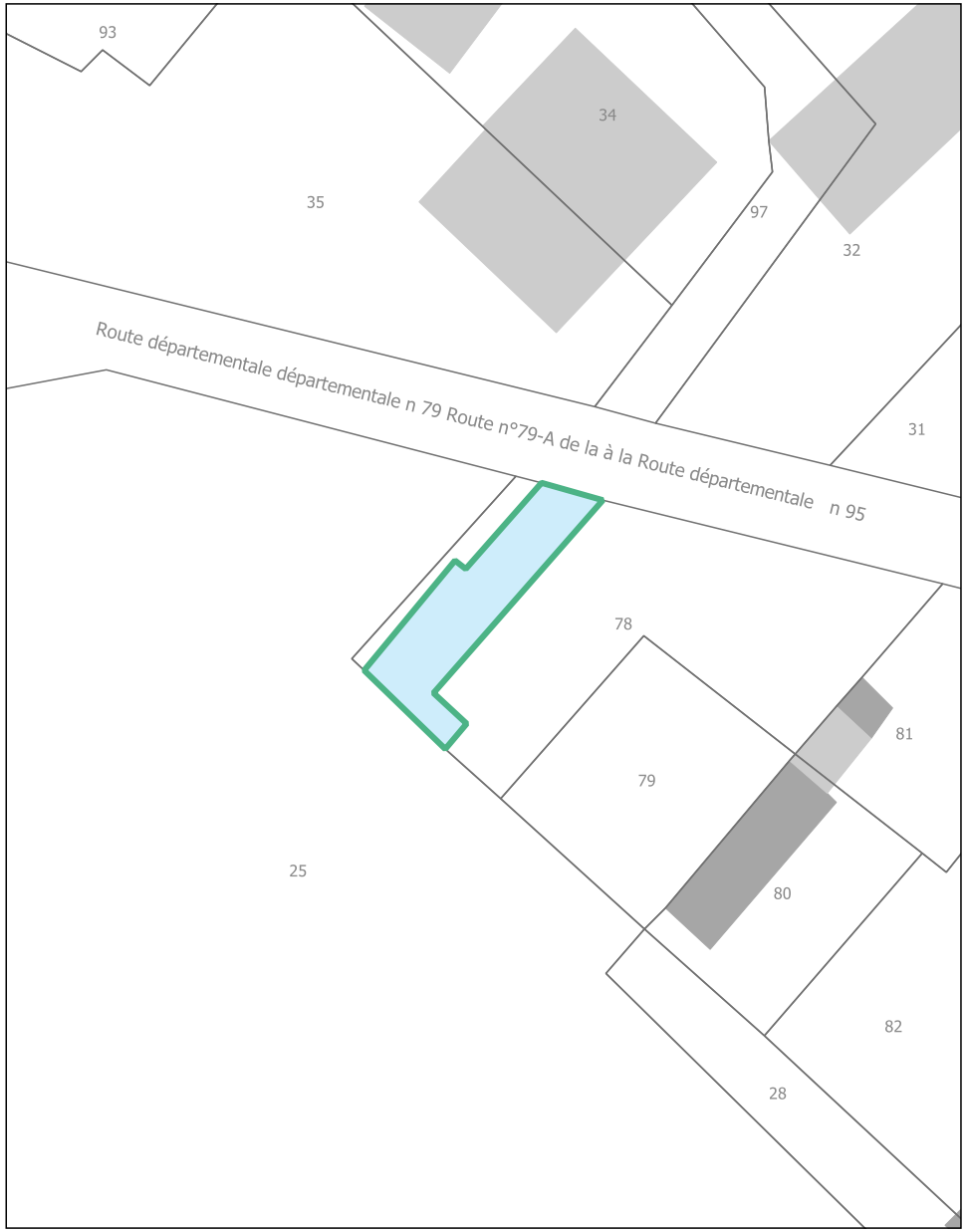

Présence de réseaux : oui

Présence d'une exploitation agricole : non

Destinations / sous-destinations autorisées :

- logement
- hébergement
- activité de service où s'effectue l'accueil d'une clientèle
- artisanat et commerces de détails
- hébergement hôtelier et touristique

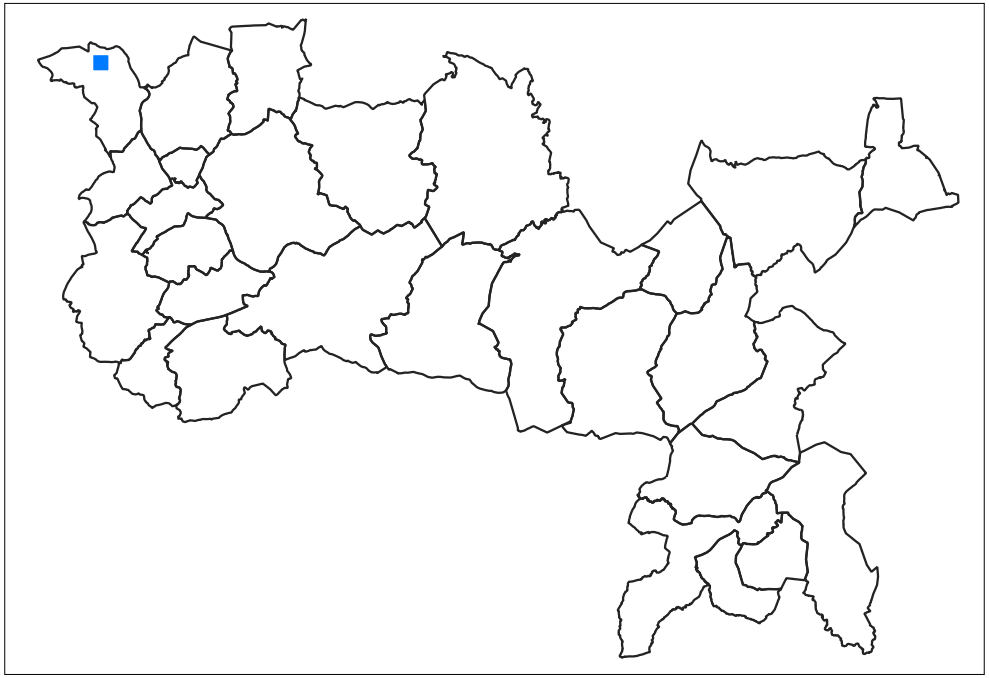

Communauté de Communes
Brenne - Val de Creuse

Commune de Néons-sur-Creuse

Neo-20

Lieu-dit : LA CHARDONNIERE

Parcelle(s) : ZM0140

Surface du bâti :
189.03 m²

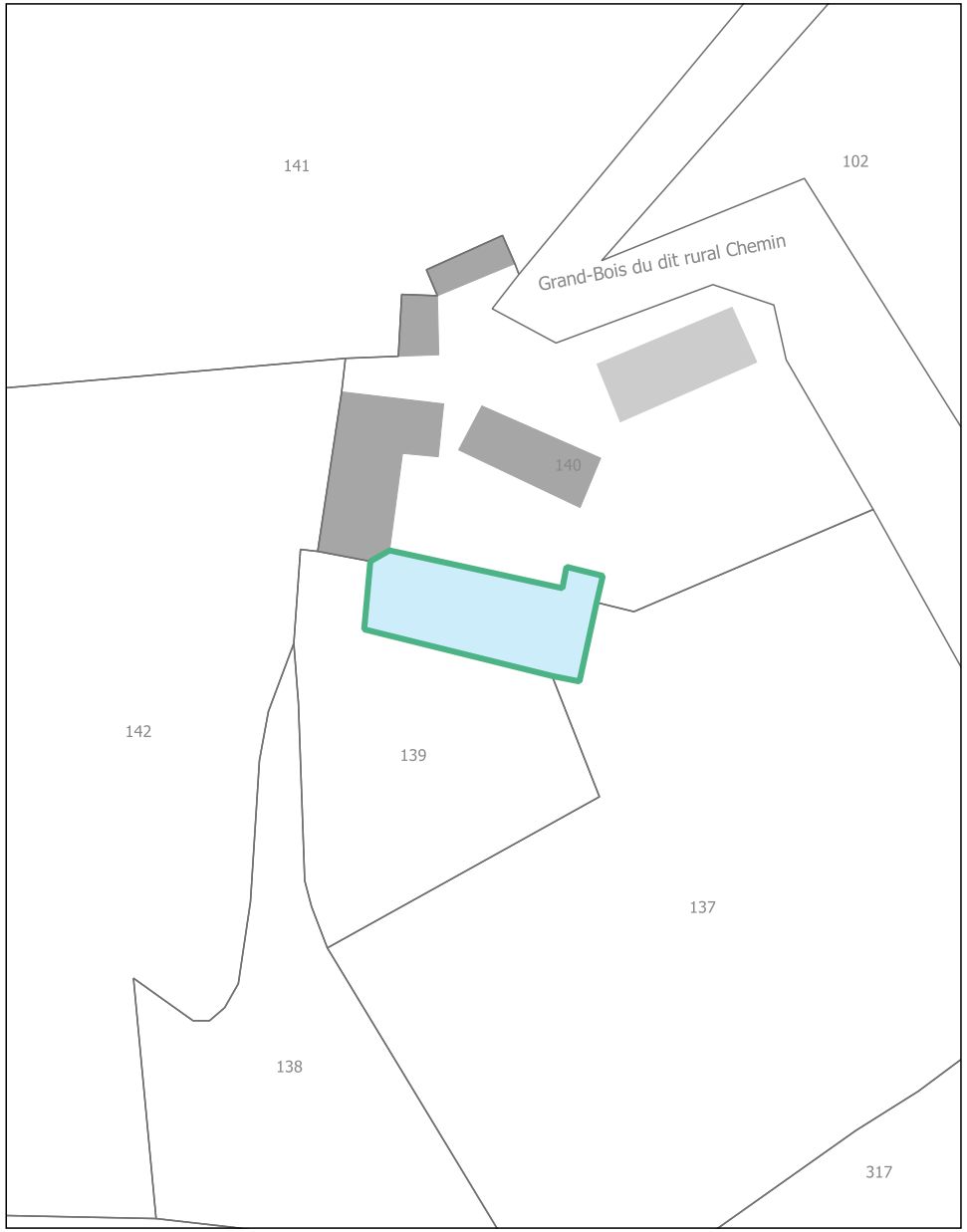

Présence de réseaux : oui

Présence d'une exploitation agricole : non

Destinations / sous-destinations autorisées :

- logement
- hébergement
- activité de service où s'effectue l'accueil d'une clientèle
- artisanat et commerces de détails
- hébergement hôtelier et touristique

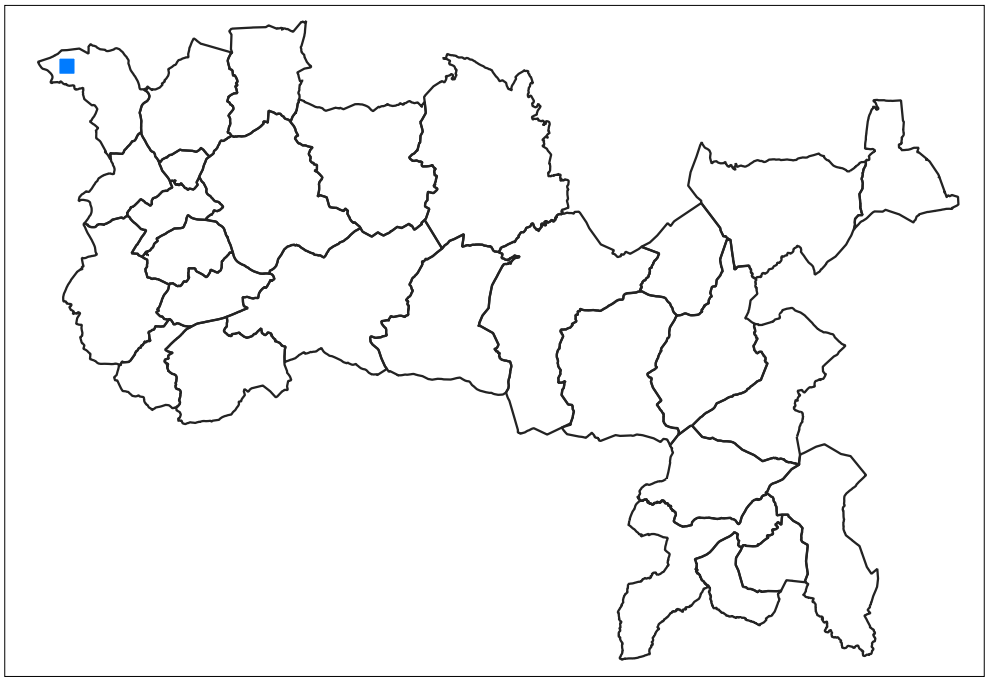

Communauté de Communes
Brenne - Val de Creuse

Commune de Néons-sur-Creuse

Neo-21

Lieu-dit : MONTEBOEUF

Parcelle(s) : 0A0465-0A0417-0A0418

Surface du bâti :
216.76 m²

Présence de réseaux : oui

Présence d'une exploitation agricole : non

Destinations / sous-destinations autorisées :

- logement
- hébergement
- activité de service où s'effectue l'accueil d'une clientèle
- artisanat et commerces de détails
- hébergement hôtelier et touristique

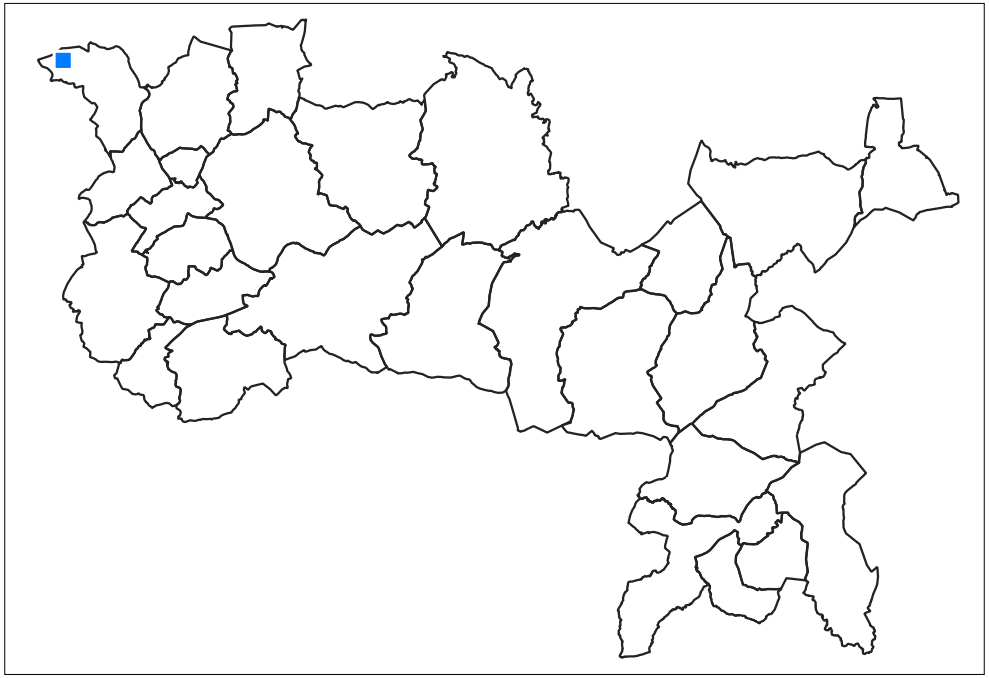

Communauté de Communes
Brenne - Val de Creuse

Commune de Néons-sur-Creuse

Neo-22

Lieu-dit : PIECE DE CHORE

Parcelle(s) : ZC0112

Surface du bâti :
97.59 m²

Présence de réseaux : oui

Présence d'une exploitation agricole : non

Destinations / sous-destinations autorisées :

- logement
- hébergement
- activité de service où s'effectue l'accueil d'une clientèle
- artisanat et commerces de détails
- hébergement hôtelier et touristique

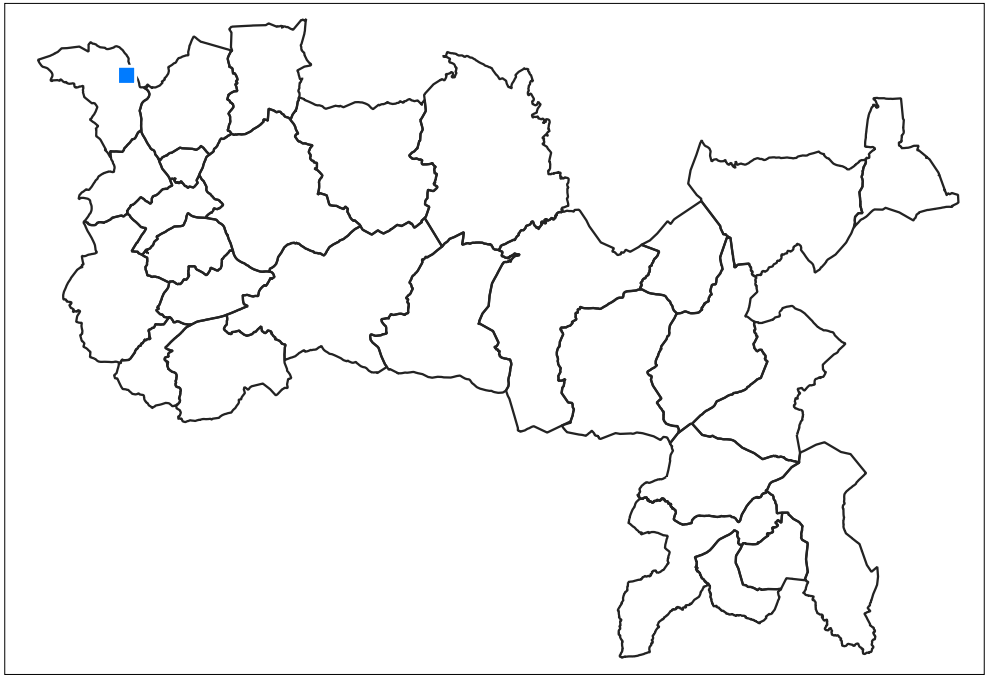

Communauté de Communes
Brenne - Val de Creuse

Commune de Nuret-le-Feron

Nur-01

Lieu-dit : LA LOGE

Parcelle(s) : 0A0063

Surface du bâti :
395.71 m²

Présence de réseaux : oui

Présence d'une exploitation agricole : non

Destinations / sous-destinations autorisées :

- logement
- hébergement
- artisanat et commerces de détails
- hébergement hôtelier et touristique
- activité de service où s'effectue l'accueil d'une clientèle

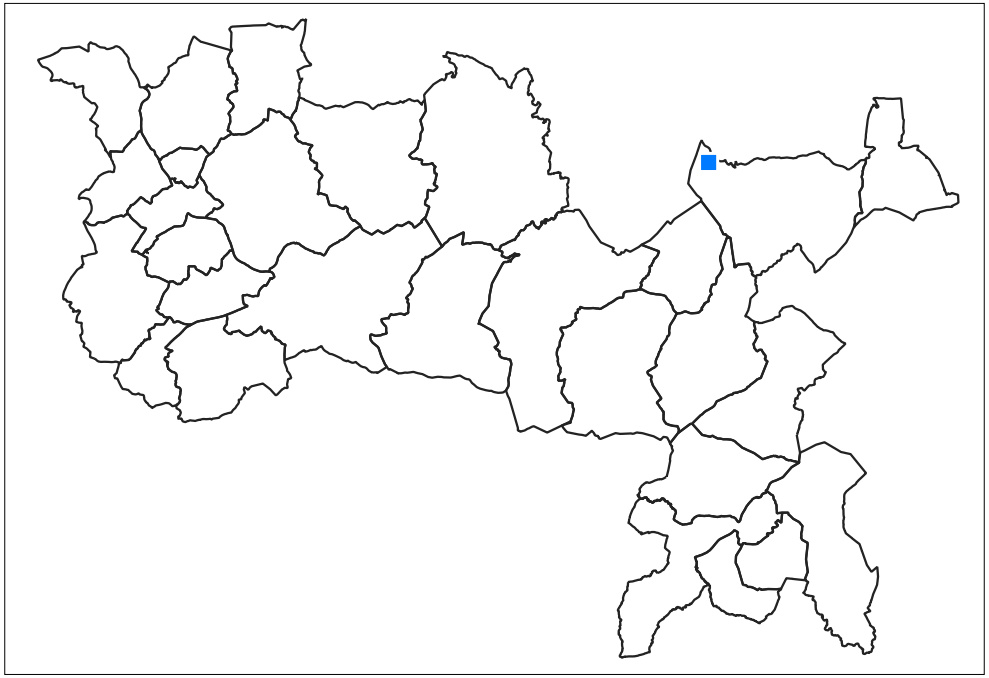

Communauté de Communes
Brenne - Val de Creuse

Commune de Nuret-le-Feron

Nur-02

Lieu-dit : LA LOGE

Parcelle(s) : 0A0056

Surface du bâti :
118.68 m²

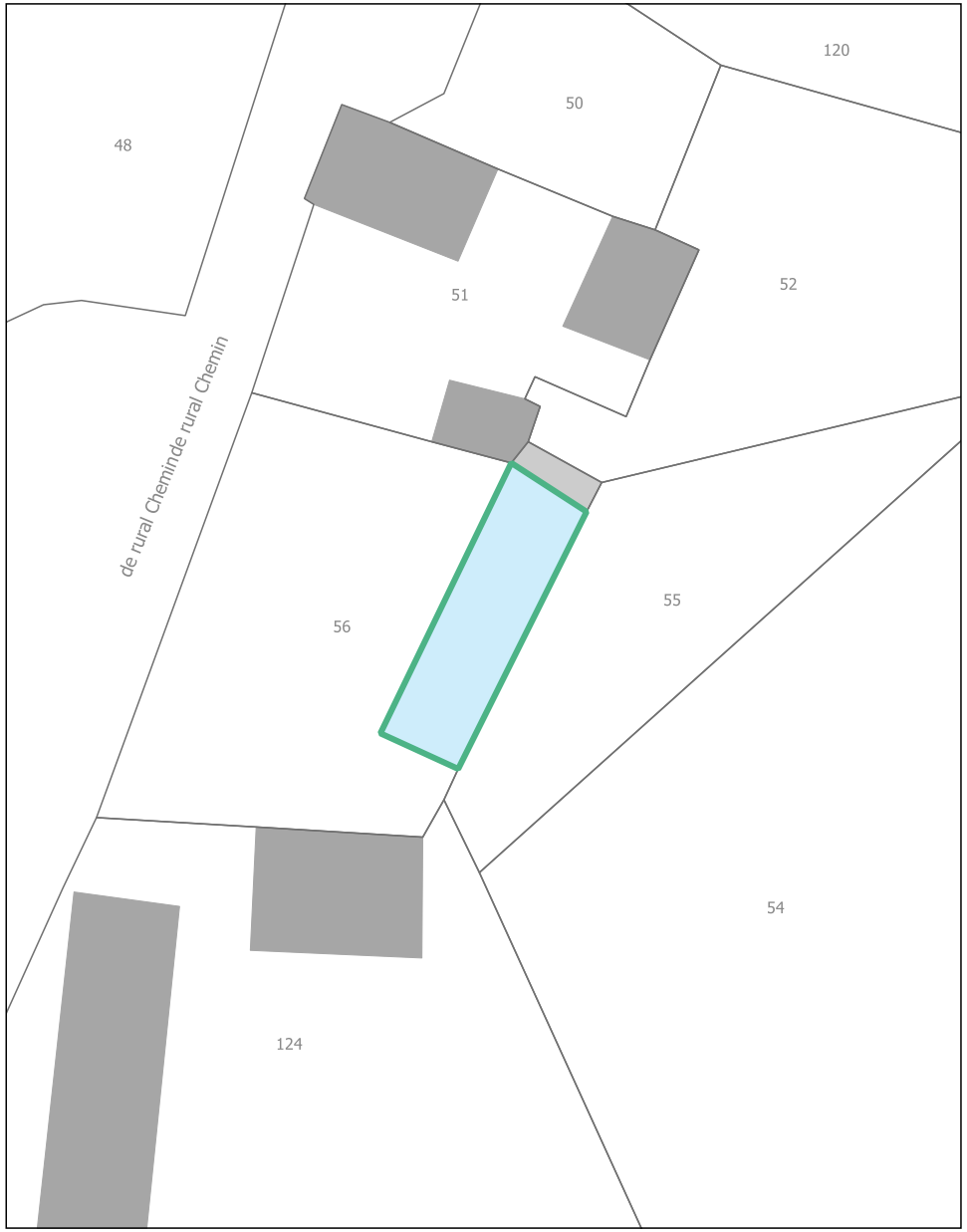

Présence de réseaux : oui

Présence d'une exploitation agricole : non

Destinations / sous-destinations autorisées :

- logement
- hébergement
- artisanat et commerces de détails
- hébergement hôtelier et touristique
- activité de service où s'effectue l'accueil d'une clientèle

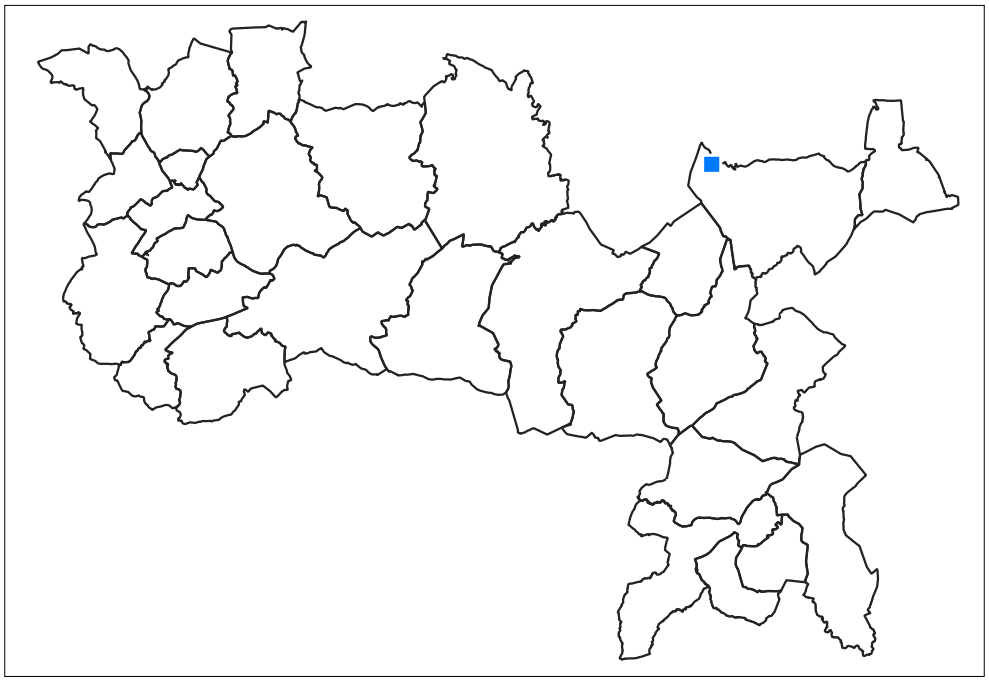

Communauté de Communes
Brenne - Val de Creuse

Commune de Nuret-le-Feron

Nur-03

Lieu-dit : LA GUIGNERIE

Parcelle(s) : 0B0082

Surface du bâti :
386.2 m²

Présence de réseaux : oui

Présence d'une exploitation agricole : non

Destinations / sous-destinations autorisées :

- logement
- hébergement
- activité de service où s'effectue l'accueil d'une clientèle
- artisanat et commerces de détails
- hébergement hôtelier et touristique

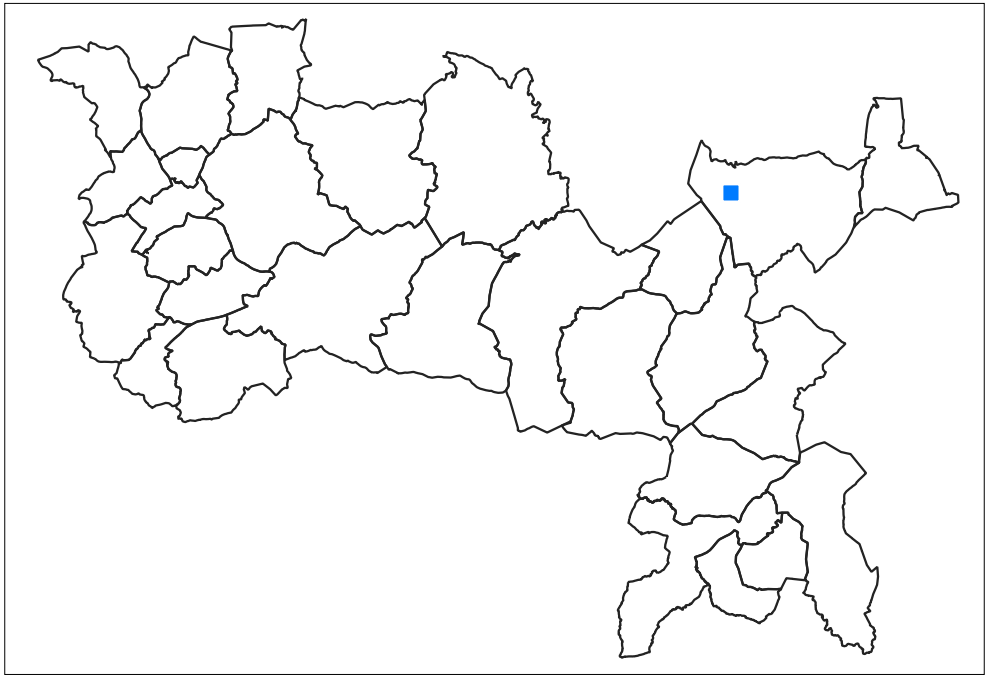

Communauté de Communes
Brenne - Val de Creuse

Commune de Nuret-le-Feron

Nur-04

Lieu-dit : BAILLALY

Parcelle(s) : 0B0040

Surface du bâti :
273.74 m²

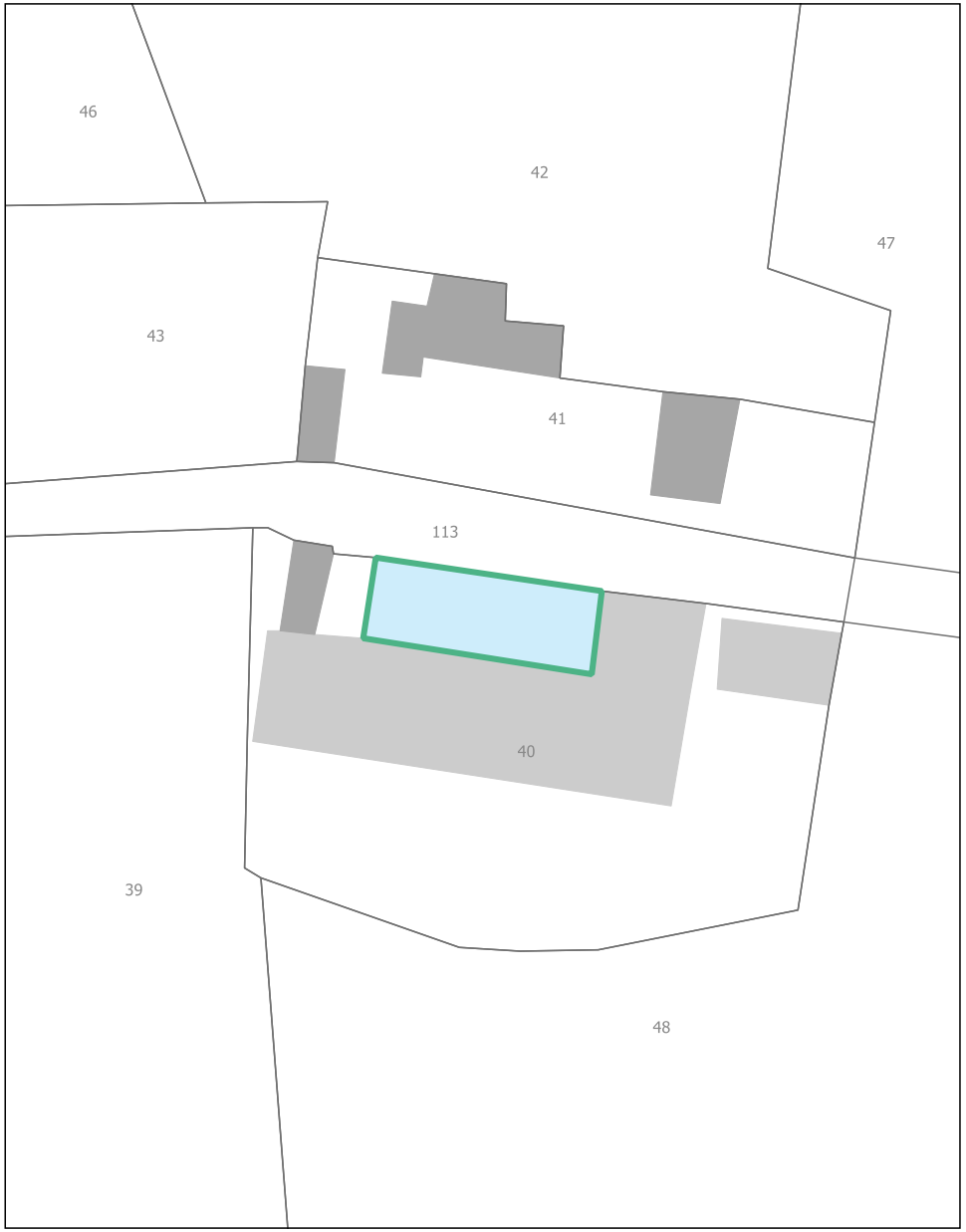

Présence de réseaux : oui

Présence d'une exploitation agricole : non

Destinations / sous-destinations autorisées :

- logement
- hébergement
- artisanat et commerces de détails
- hébergement hôtelier et touristique
- activité de service où s'effectue l'accueil d'une clientèle

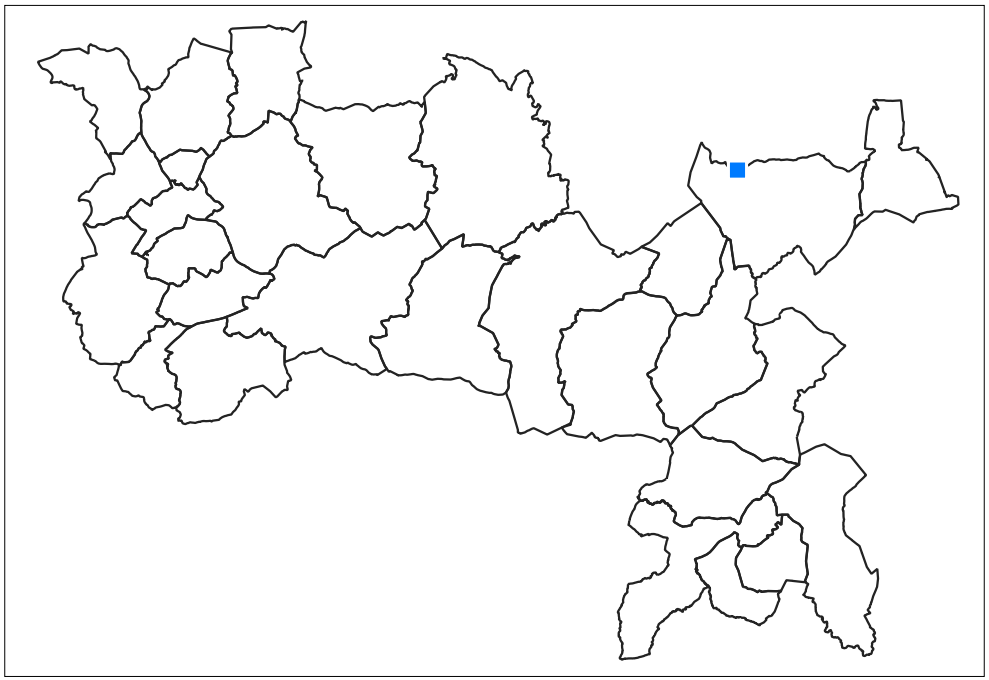

Communauté de Communes
Brenne - Val de Creuse

Commune de Nuret-le-Feron

Nur-05

Lieu-dit : LES MENIGOTS

Parcelle(s) : 0C0014

Surface du bâti :
145.53 m²

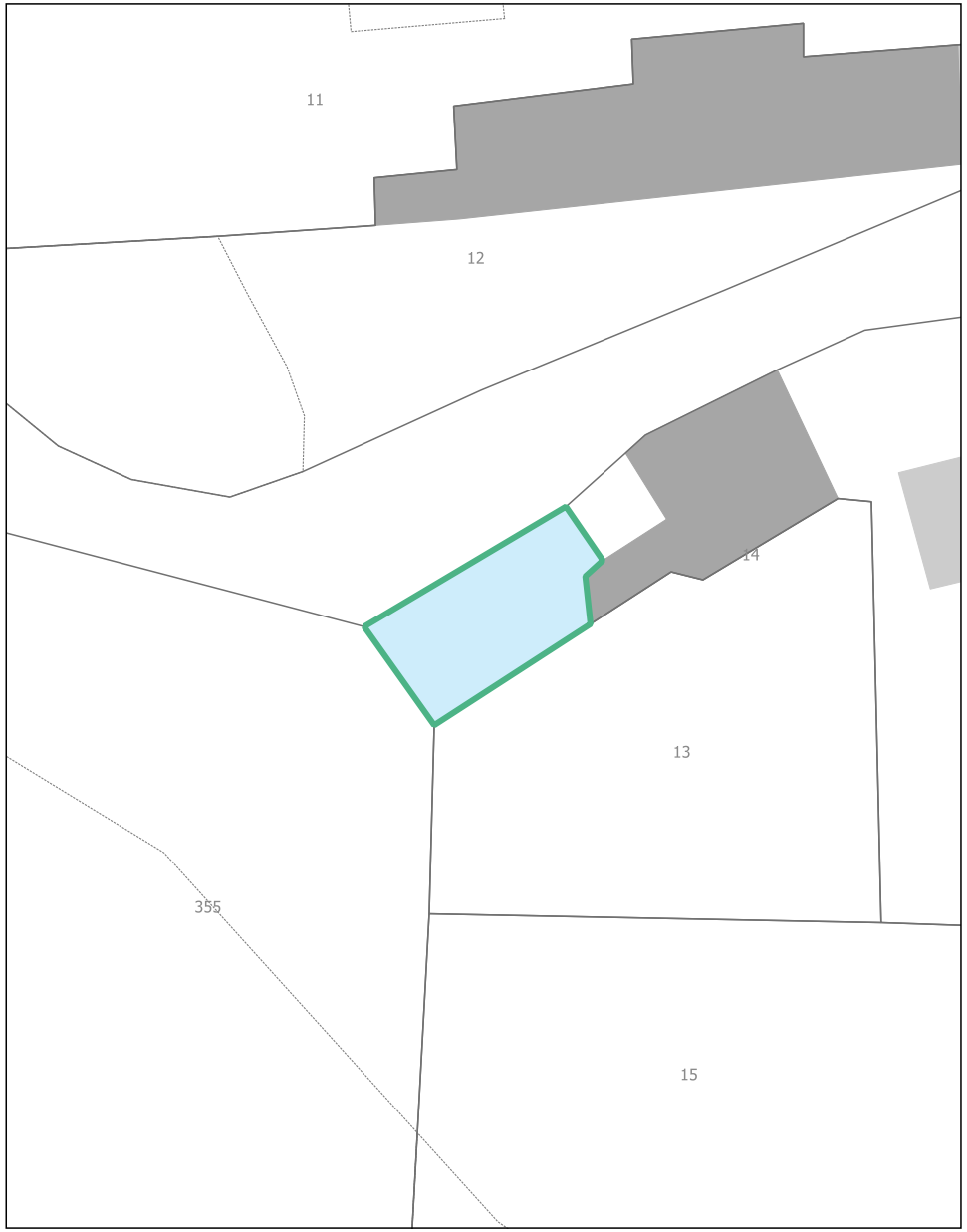

Présence de réseaux : oui

Présence d'une exploitation agricole : non

Destinations / sous-destinations autorisées :

- logement
- hébergement
- activité de service où s'effectue l'accueil d'une clientèle
- artisanat et commerces de détails
- hébergement hôtelier et touristique

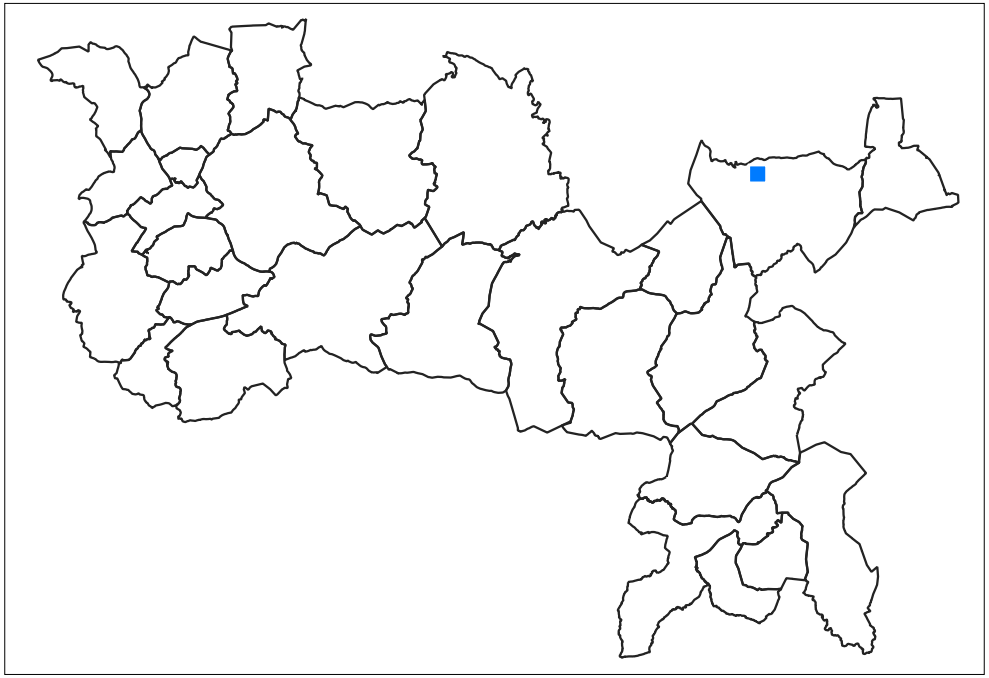

Communauté de Communes
Brenne - Val de Creuse

Commune de Nuret-le-Feron

Nur-06

Lieu-dit : CHATEAU RINGUET

Parcelle(s) : 0C0089

Surface du bâti :
356.91 m²

Présence de réseaux : oui

Présence d'une exploitation agricole : non

Destinations / sous-destinations autorisées :

- logement
- hébergement
- artisanat et commerces de détails
- hébergement hôtelier et touristique
- activité de service où s'effectue l'accueil d'une clientèle

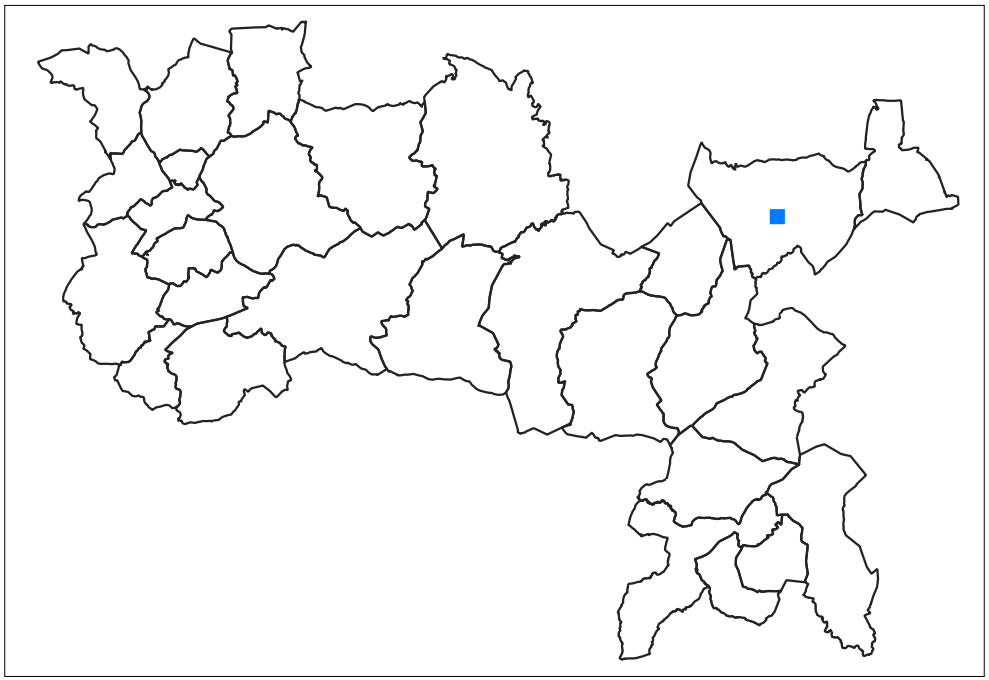

Communauté de Communes
Brenne - Val de Creuse

Commune de Nuret-le-Feron

Nur-07

Lieu-dit : LE FRENE

Parcelle(s) : 0D0108

Surface du bâti :
593.06 m²

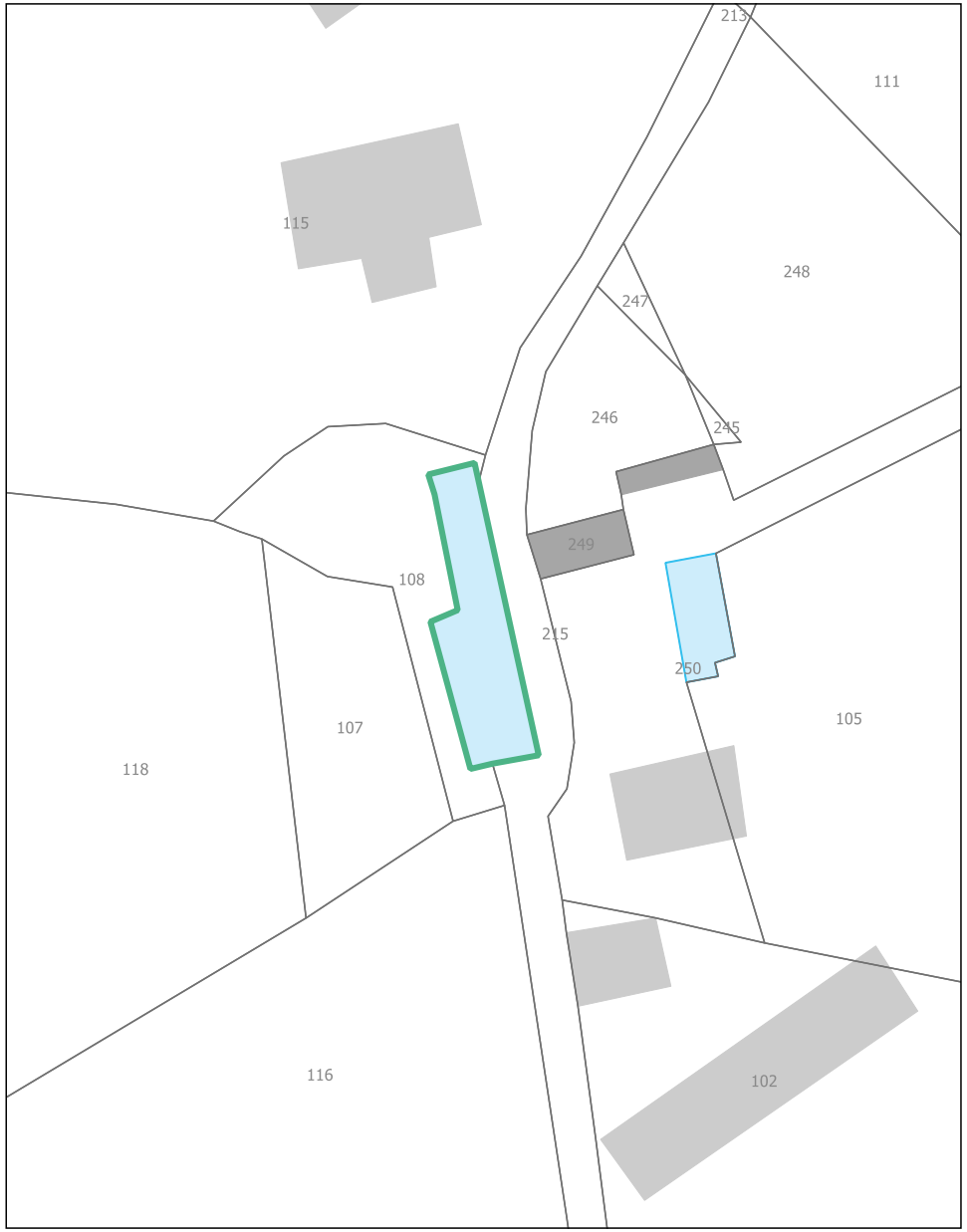

Présence de réseaux : oui

Présence d'une exploitation agricole : non

Destinations / sous-destinations autorisées :

- logement
- hébergement
- activité de service où s'effectue l'accueil d'une clientèle
- artisanat et commerces de détails
- hébergement hôtelier et touristique

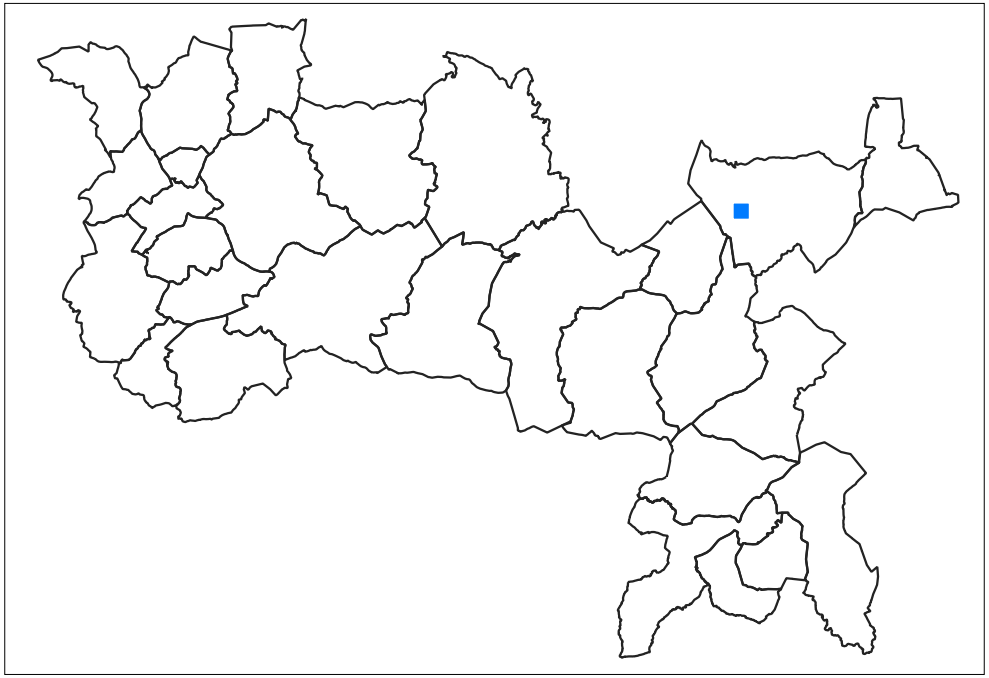

Communauté de Communes
Brenne - Val de Creuse

Commune de Nuret-le-Feron

Nur-08

Lieu-dit : LE CARROIR

Parcelle(s) : 0D0077

Surface du bâti :
126.82 m²

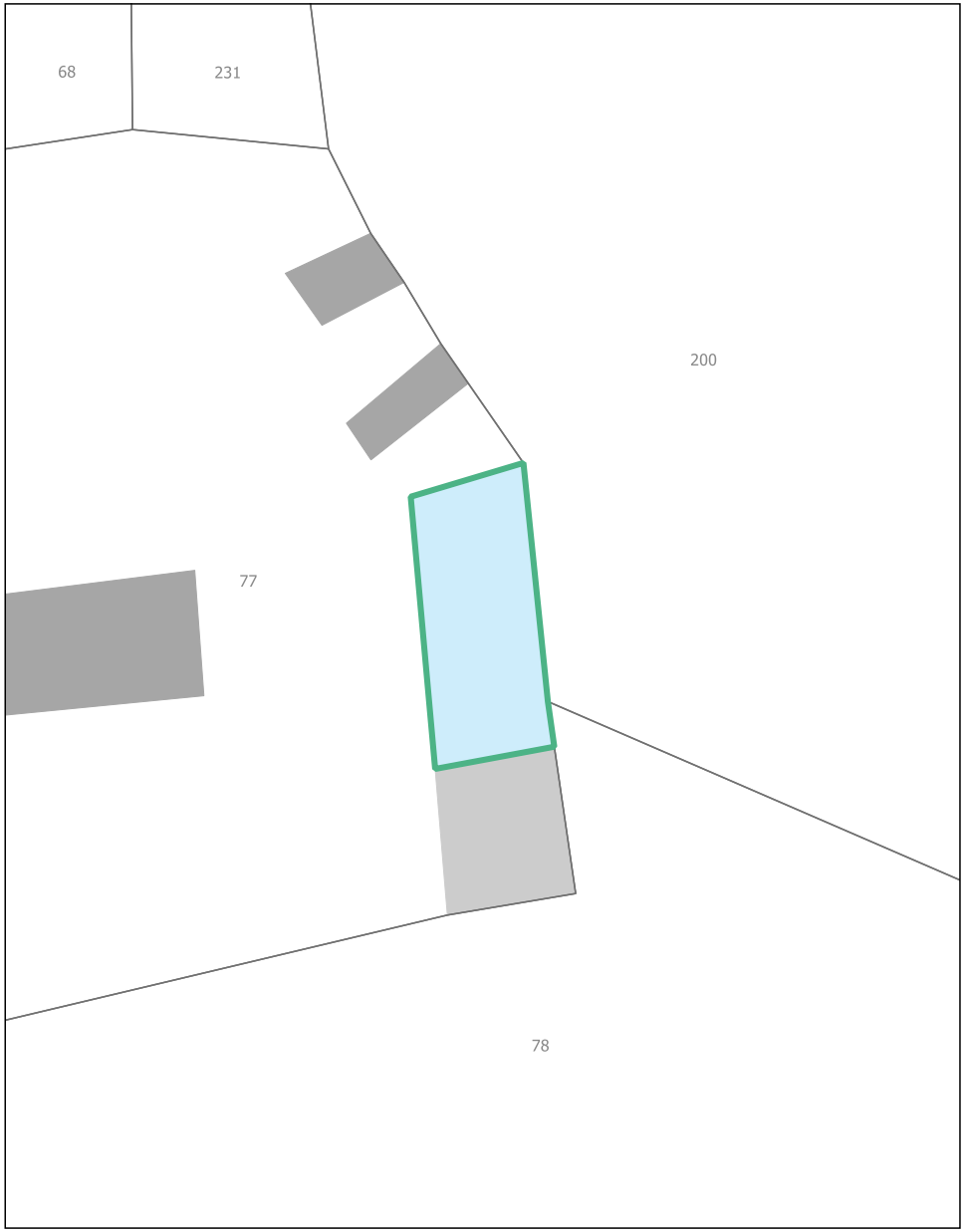

Présence de réseaux : oui

Présence d'une exploitation agricole : non

Destinations / sous-destinations autorisées :

- logement
- hébergement
- activité de service où s'effectue l'accueil d'une clientèle
- artisanat et commerces de détails
- hébergement hôtelier et touristique

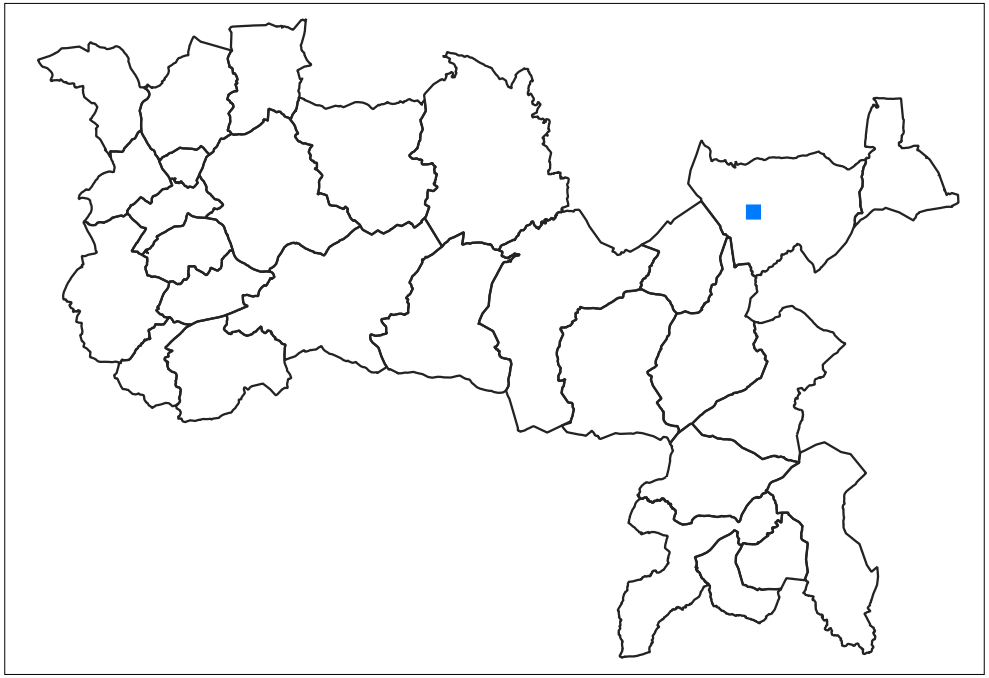

Communauté de Communes
Brenne - Val de Creuse

Commune de Nuret-le-Feron

Nur-09

Lieu-dit : LE FRENE

Parcelle(s) : 0D0250

Surface du bâti :
195.97 m²

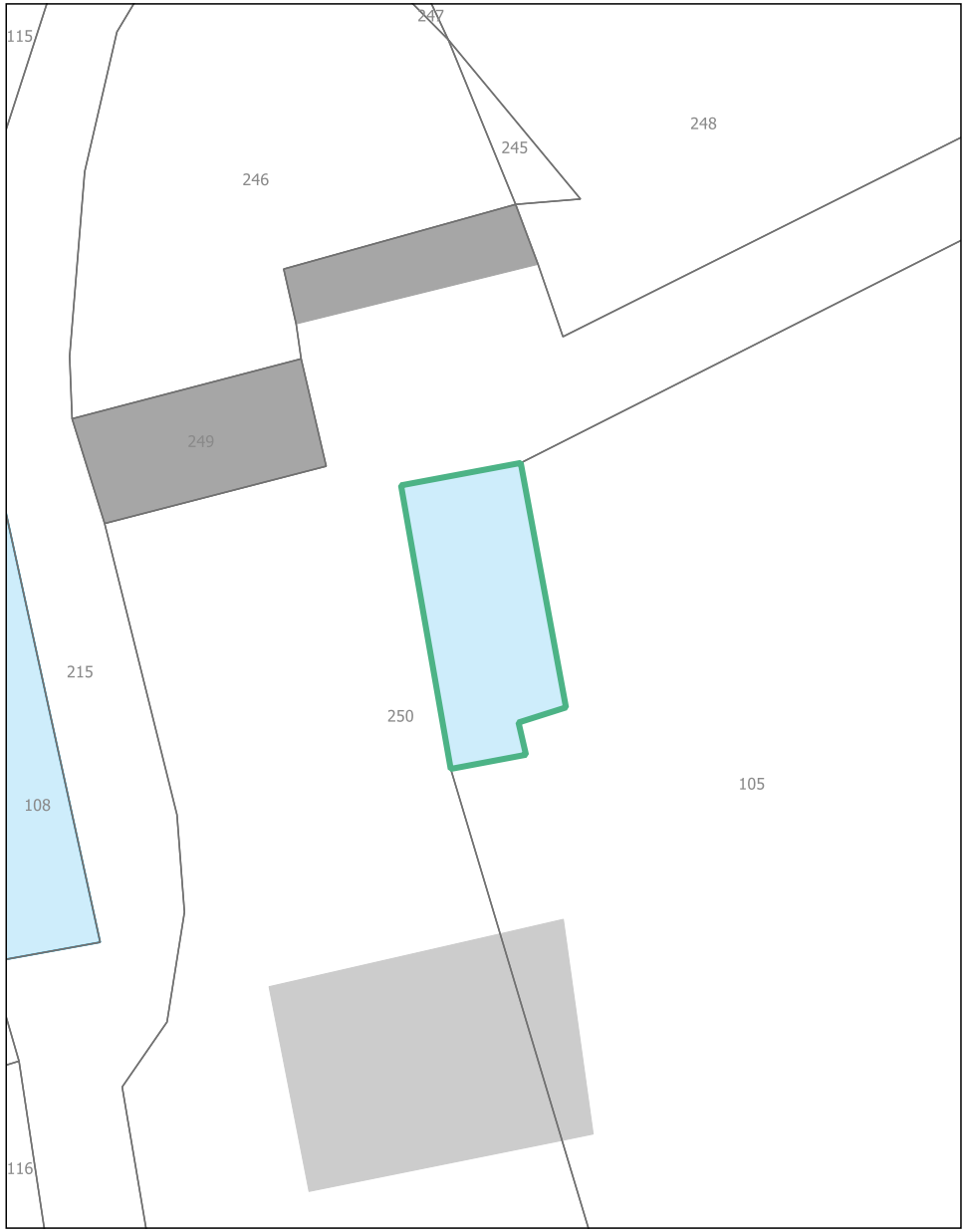

Présence de réseaux : oui

Présence d'une exploitation agricole : non

Destinations / sous-destinations autorisées :

- logement
- hébergement
- activité de service où s'effectue l'accueil d'une clientèle
- artisanat et commerces de détails
- hébergement hôtelier et touristique

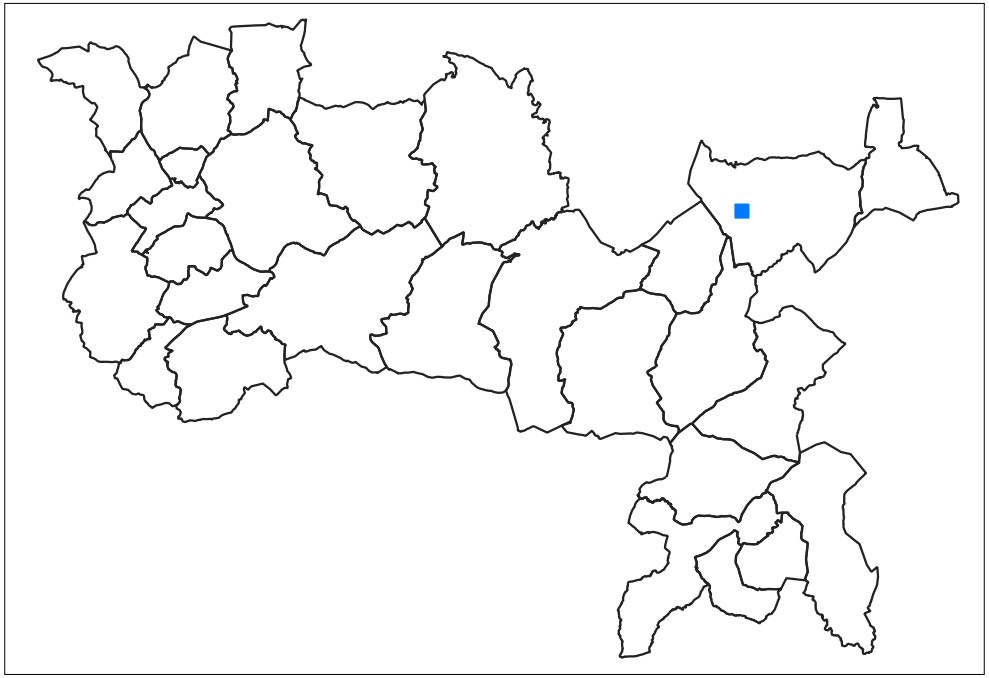

Communauté de Communes
Brenne - Val de Creuse

Commune de Nuret-le-Feron

Nur-10

Lieu-dit : LES GOUDATS

Parcelle(s) : 0D0024

Surface du bâti :
154.8 m²

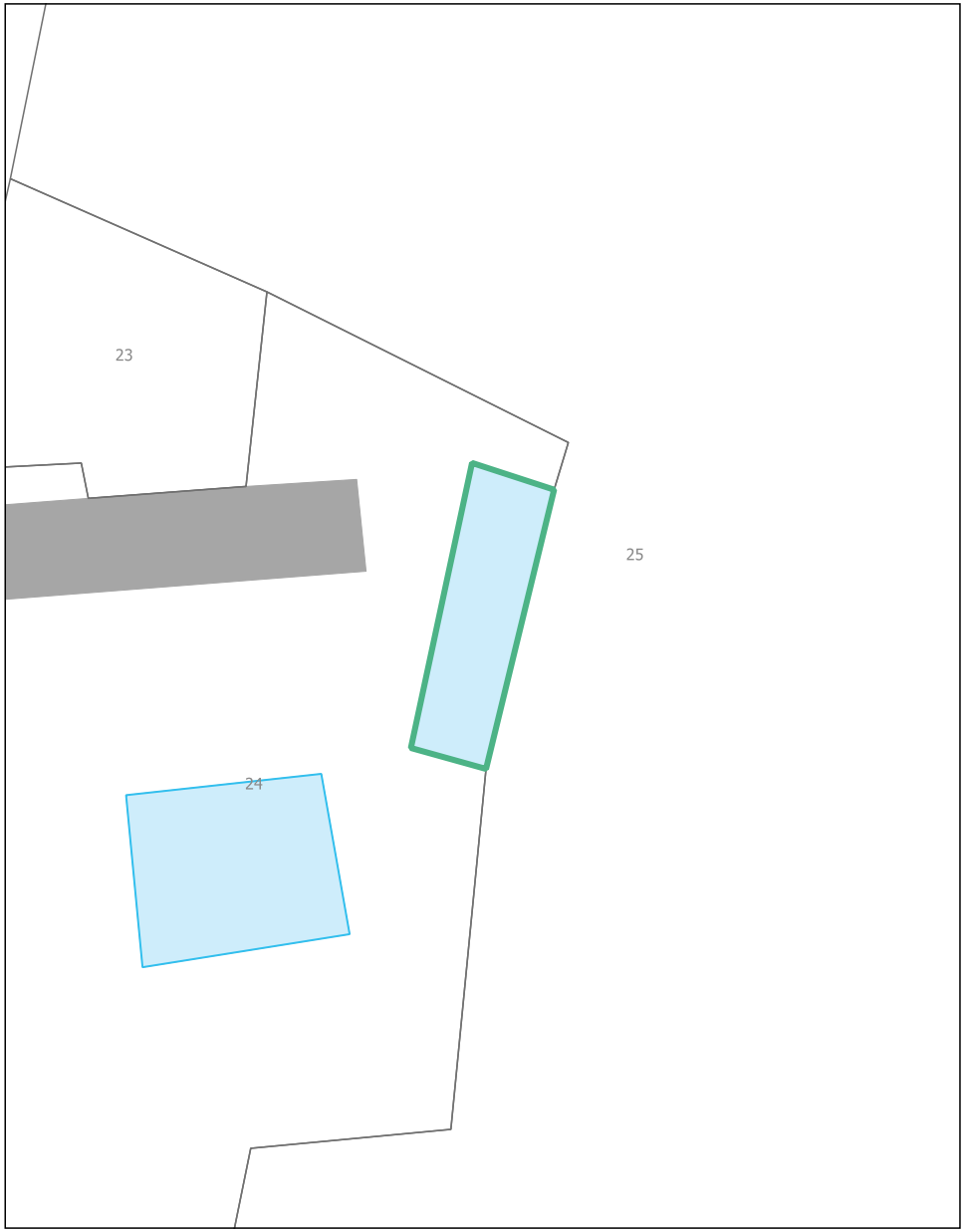

Présence de réseaux : oui

Présence d'une exploitation agricole : non

Destinations / sous-destinations autorisées :

- logement
- hébergement
- activité de service où s'effectue l'accueil d'une clientèle
- artisanat et commerces de détails
- hébergement hôtelier et touristique

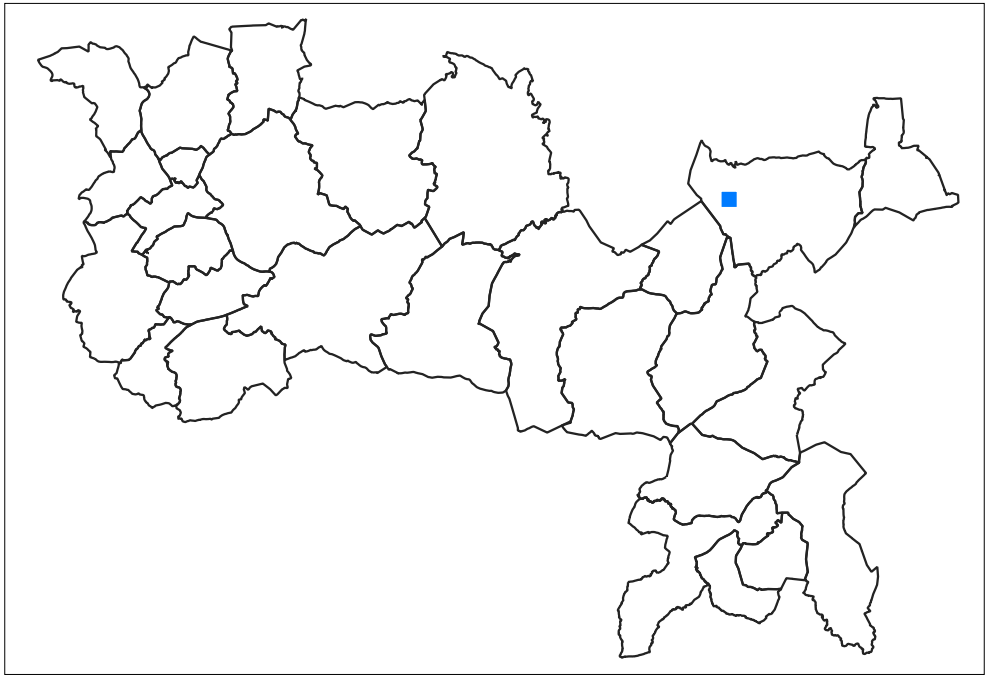

Communauté de Communes
Brenne - Val de Creuse

Commune de Nuret-le-Feron

Nur-11

Lieu-dit : LES GOUDATS

Parcelle(s) : 0D0024

Surface du bâti :
222.13 m²

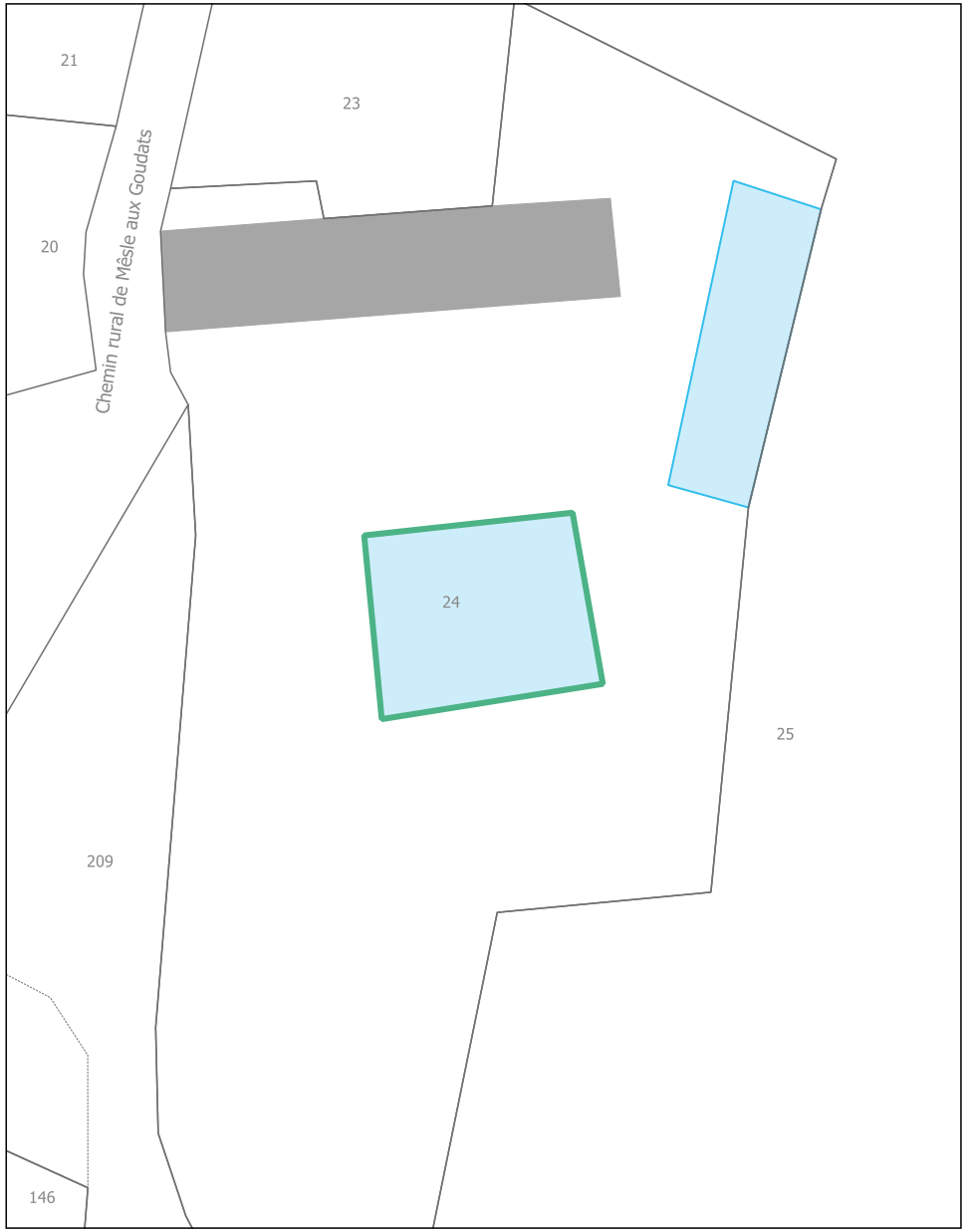

Présence de réseaux : oui

Présence d'une exploitation agricole : non

Destinations / sous-destinations autorisées :

- logement
- hébergement
- activité de service où s'effectue l'accueil d'une clientèle
- artisanat et commerces de détails
- hébergement hôtelier et touristique

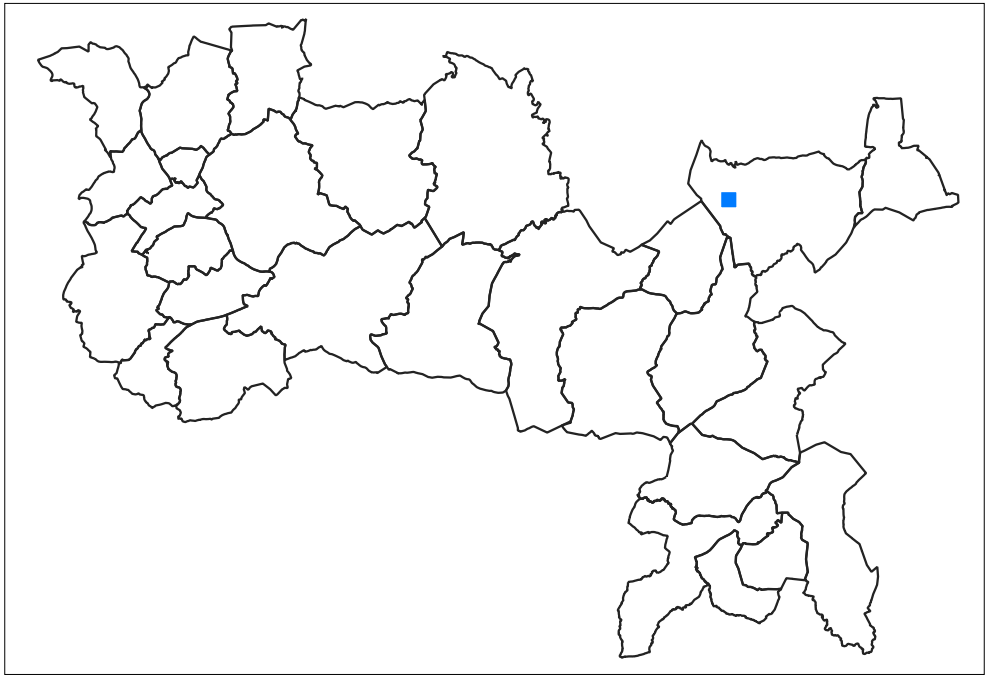

Communauté de Communes
Brenne - Val de Creuse

Commune de Nuret-le-Feron

Nur-12

Lieu-dit : LE VERDINGUET

Parcelle(s) : 0D0166

Surface du bâti :
370.04 m²

Présence de réseaux : oui

Présence d'une exploitation agricole : non

Destinations / sous-destinations autorisées :

- logement
- hébergement
- artisanat et commerces de détails
- hébergement hôtelier et touristique
- activité de service où s'effectue l'accueil d'une clientèle

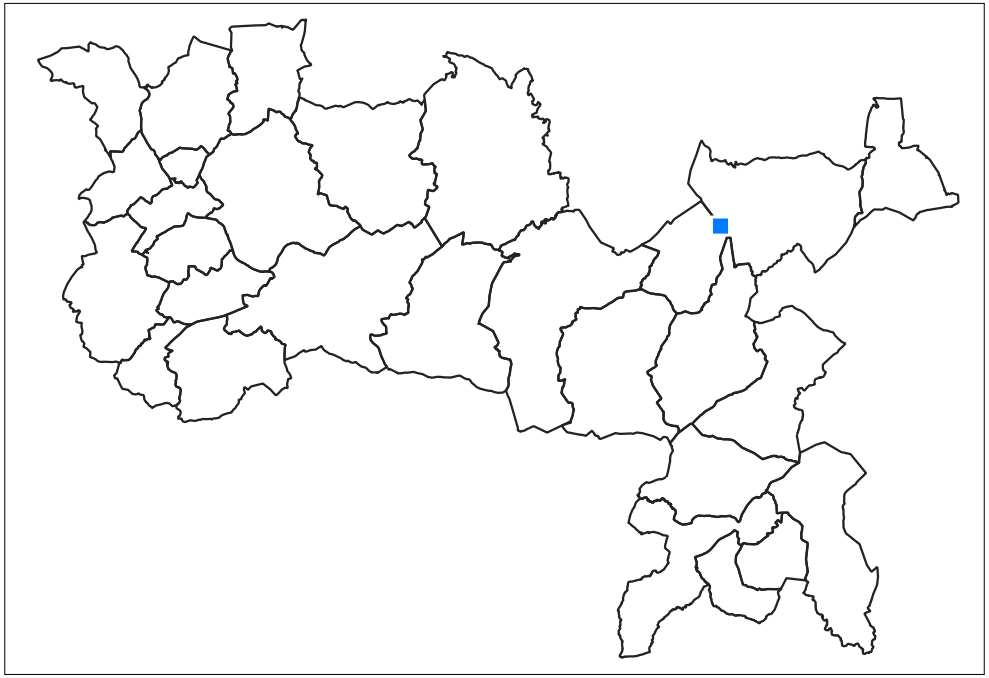

Communauté de Communes
Brenne - Val de Creuse

Commune de Nuret-le-Feron

Nur-13

Lieu-dit : MESLE

Parcelle(s) : 0E0106

Surface du bâti :
298.6 m²

Présence de réseaux : oui

Présence d'une exploitation agricole : non

Destinations / sous-destinations autorisées :

- logement
- hébergement
- activité de service où s'effectue l'accueil d'une clientèle
- artisanat et commerces de détails
- hébergement hôtelier et touristique

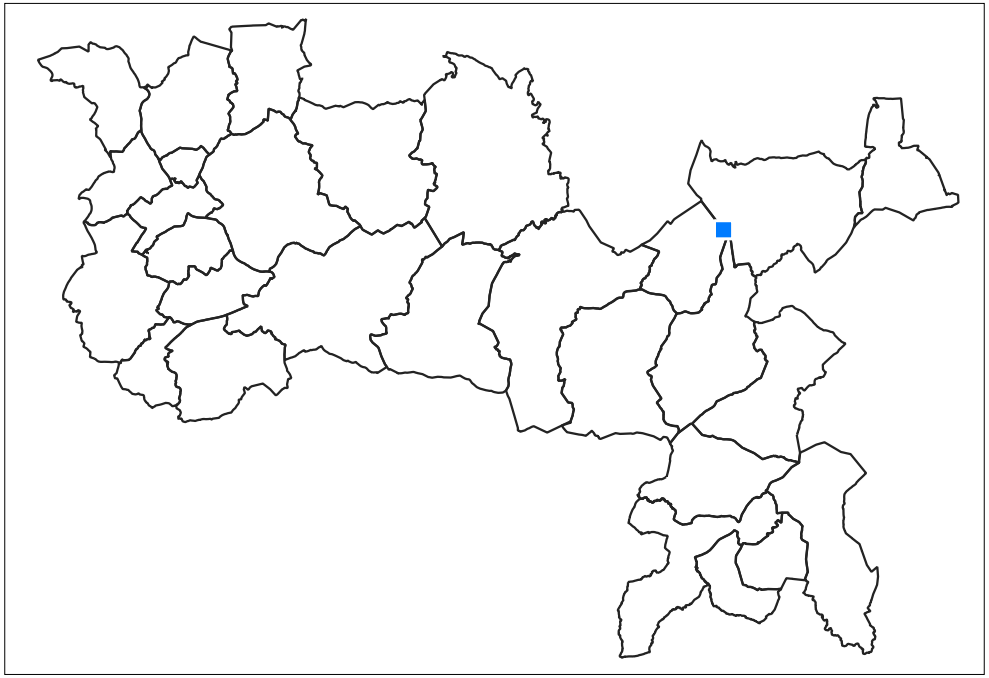

Lieu-dit : LES JUMONTS

Parcelle(s) : 0E0120

Surface du bâti :
174.83 m²

Présence de réseaux : oui

Présence d'une exploitation agricole : non

Destinations / sous-destinations autorisées :

- logement
- hébergement
- activité de service où s'effectue l'accueil d'une clientèle
- artisanat et commerces de détails
- hébergement hôtelier et touristique

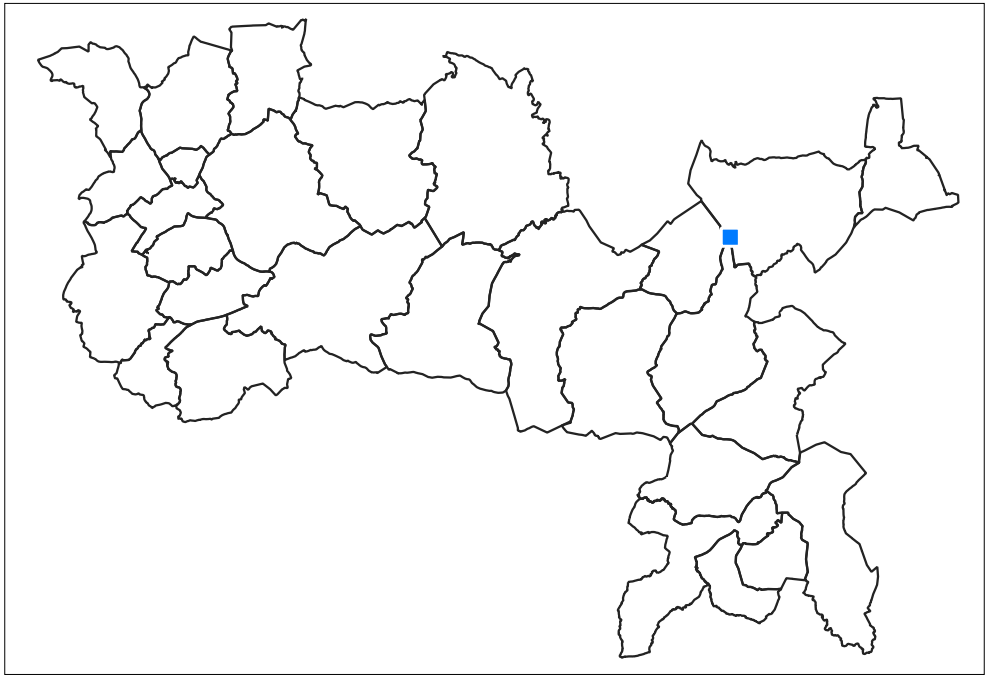

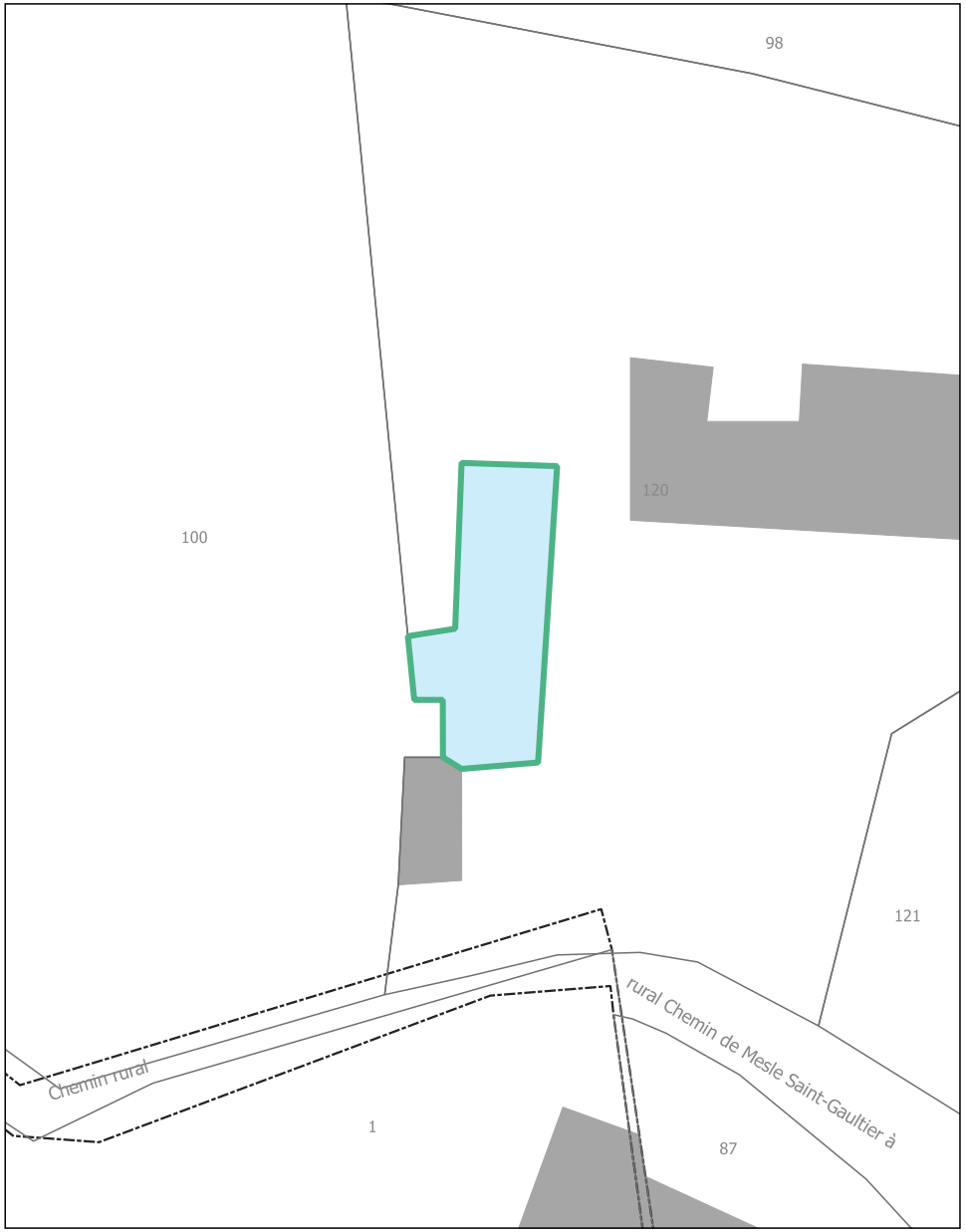

Communauté de Communes
Brenne - Val de Creuse

Commune de Nuret-le-Feron

Nur-15

Lieu-dit : LA MAISON ROUGE

Parcelle(s) : 0E0093

Surface du bâti :
188.69 m²

Présence de réseaux : oui

Présence d'une exploitation agricole : non

Destinations / sous-destinations autorisées :

- logement
- hébergement
- activité de service où s'effectue l'accueil d'une clientèle
- artisanat et commerces de détails
- hébergement hôtelier et touristique

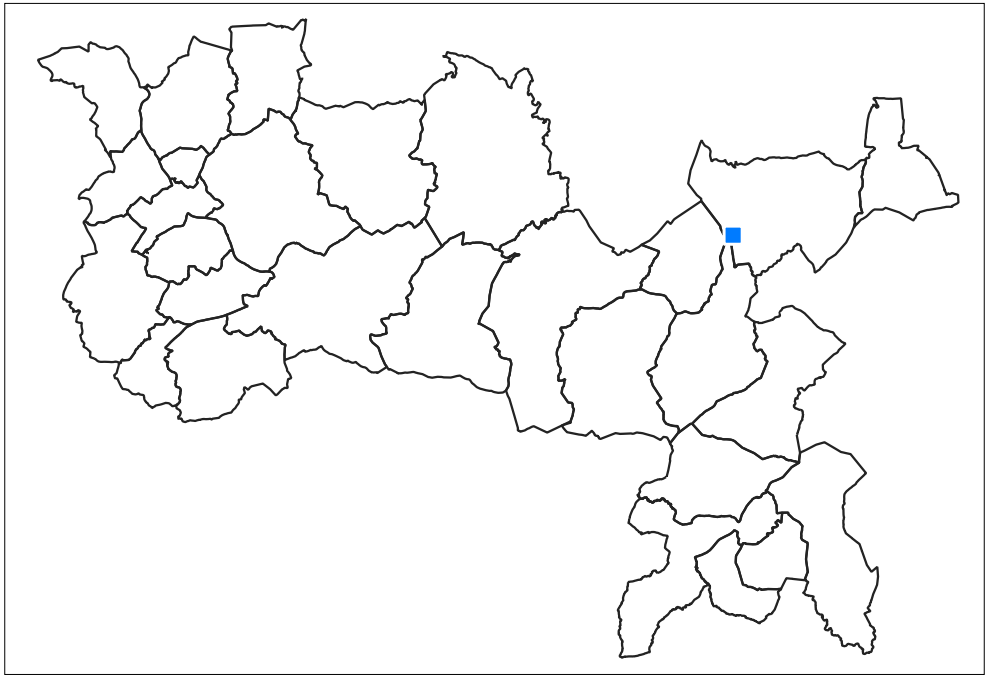

Communauté de Communes
Brenne - Val de Creuse

Commune de Nuret-le-Feron

Nur-16

Lieu-dit : LES NOBLES

Parcelle(s) : 0F0013

Surface du bâti :
453.12 m²

Présence de réseaux : oui

Présence d'une exploitation agricole : non

Destinations / sous-destinations autorisées :

- logement
- hébergement
- activité de service où s'effectue l'accueil d'une clientèle
- artisanat et commerces de détails
- hébergement hôtelier et touristique

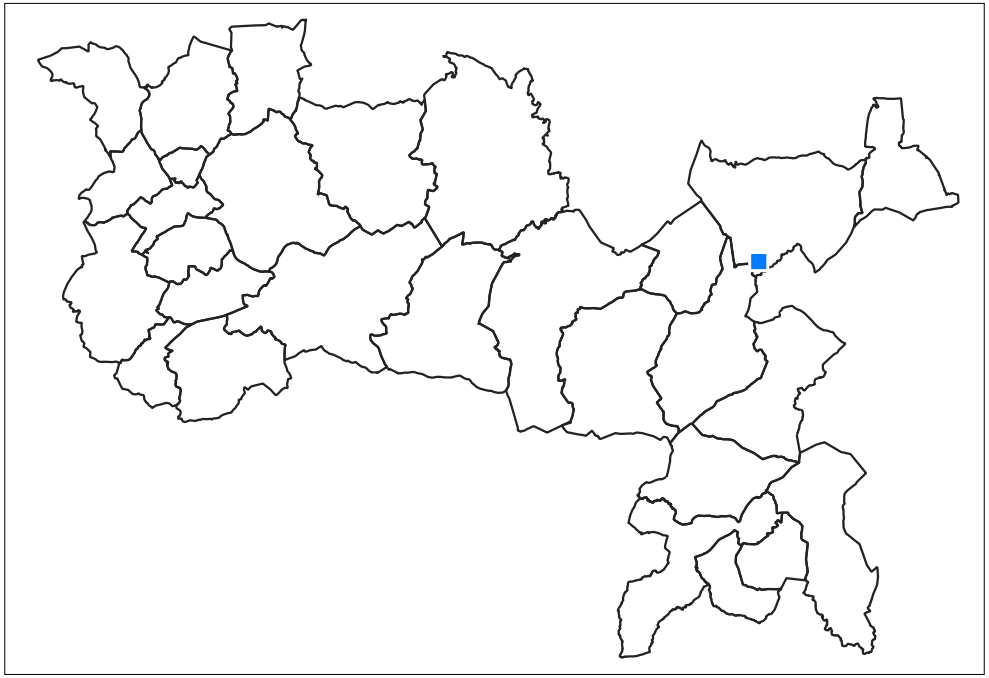

Communauté de Communes
Brenne - Val de Creuse

Commune de Nuret-le-Feron

Nur-17

Lieu-dit : LES NOBLES

Parcelle(s) : 0F0013

Surface du bâti :
177.79 m²

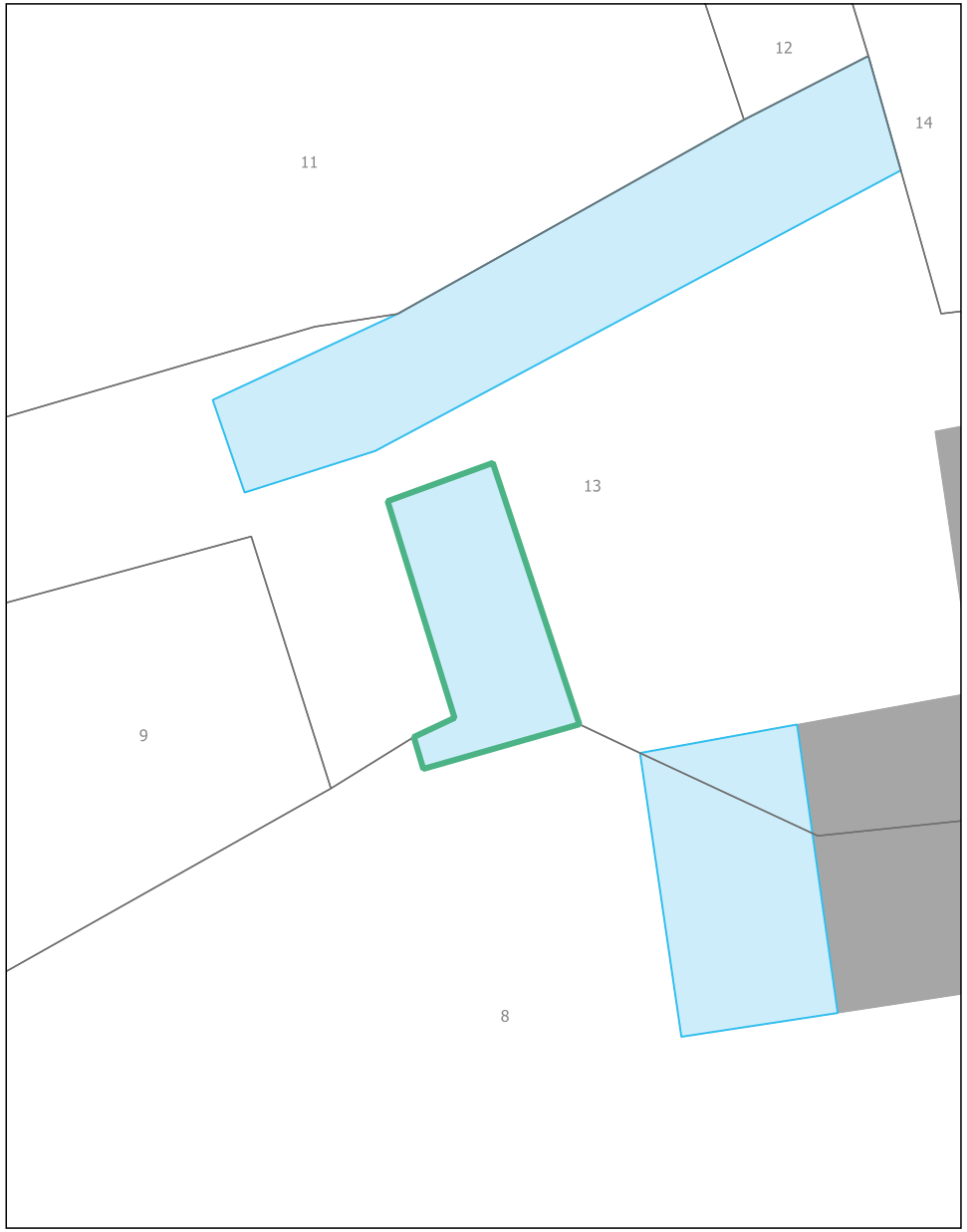

Présence de réseaux : oui

Présence d'une exploitation agricole : non

Destinations / sous-destinations autorisées :

- logement
- hébergement
- activité de service où s'effectue l'accueil d'une clientèle
- artisanat et commerces de détails
- hébergement hôtelier et touristique

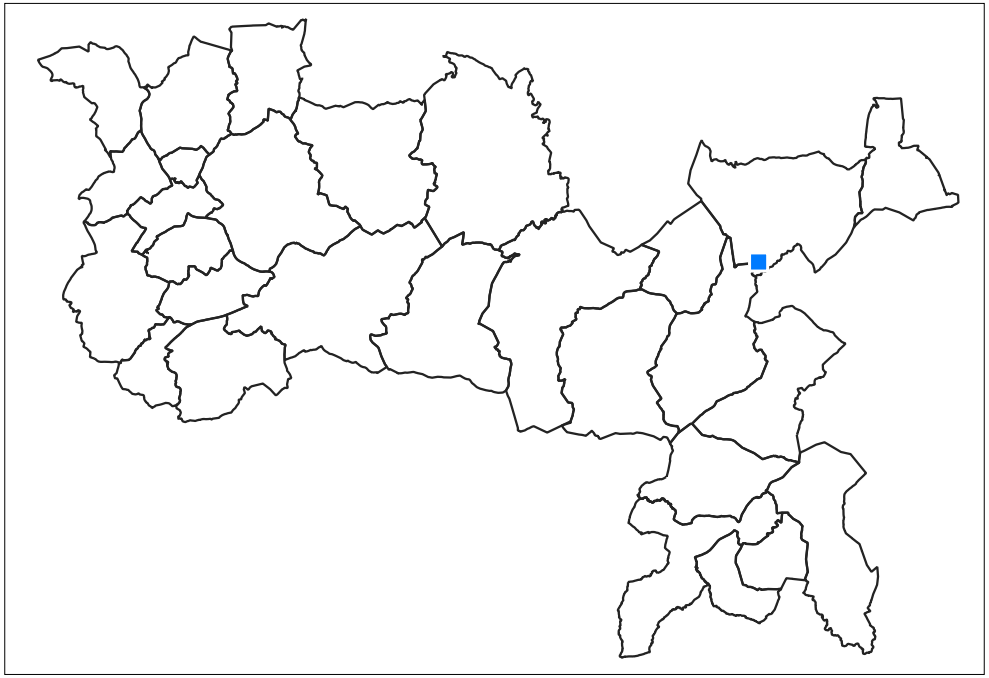

Communauté de Communes
Brenne - Val de Creuse

Commune de Nuret-le-Feron

Nur-18

Lieu-dit : LE PETIT CABARET

Parcelle(s) : 0G0131

Surface du bâti :
307.84 m²

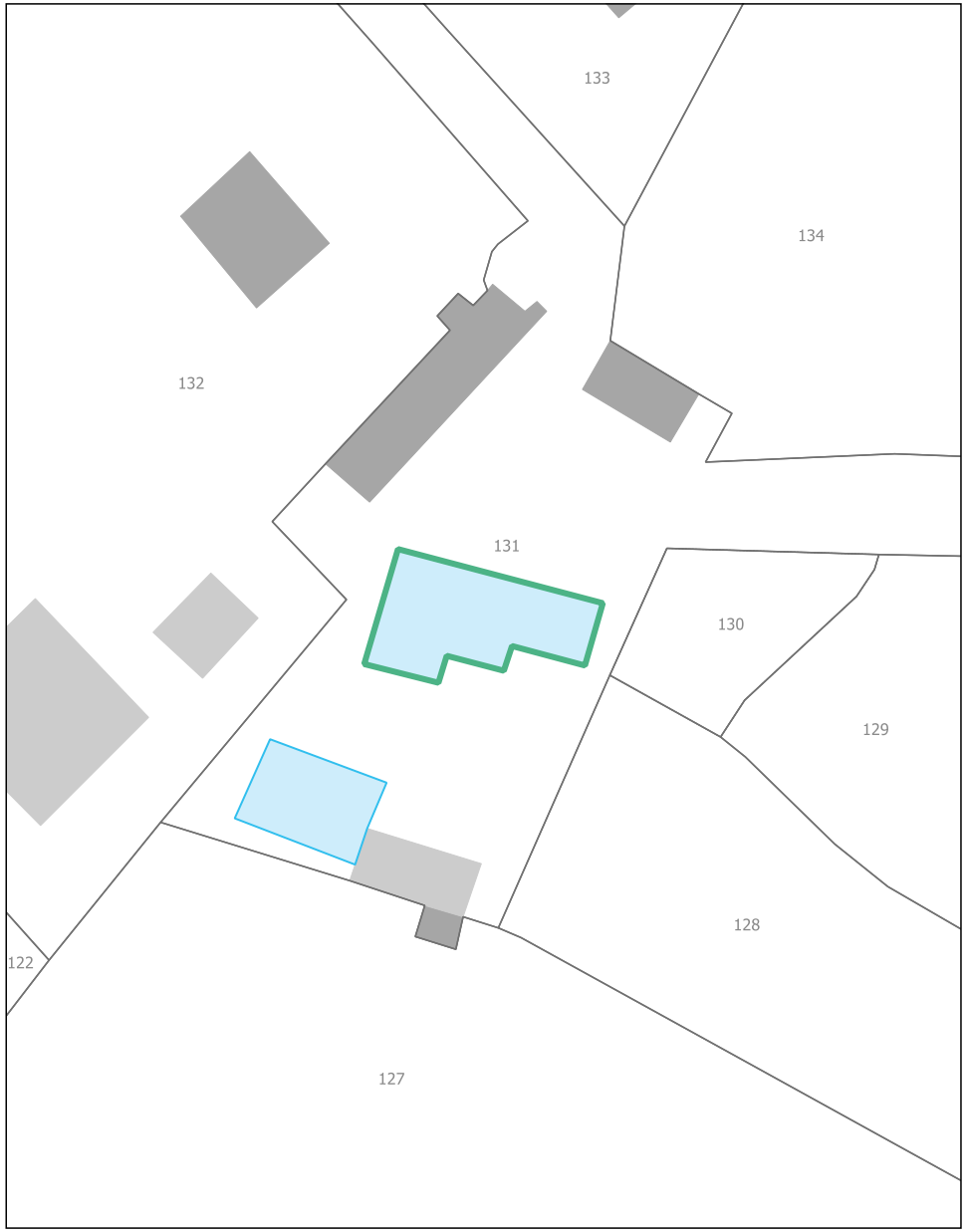

Présence de réseaux : oui

Présence d'une exploitation agricole : non

Destinations / sous-destinations autorisées :

- logement
- hébergement
- activité de service où s'effectue l'accueil d'une clientèle
- artisanat et commerces de détails
- hébergement hôtelier et touristique

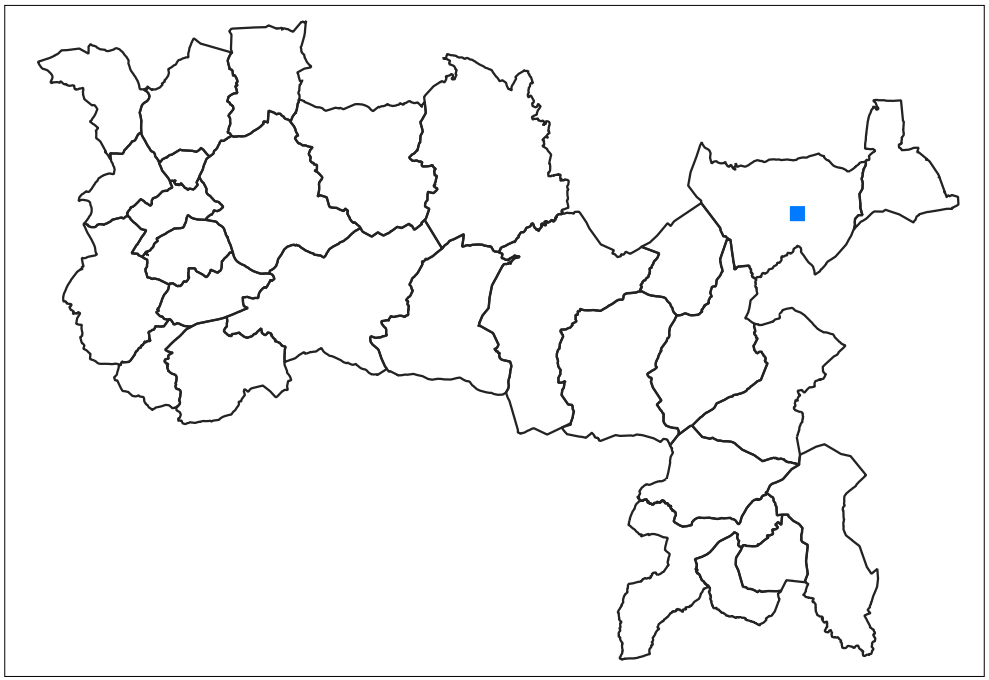

Lieu-dit : LE PETIT CABARET

Parcelle(s) : 0G0131

Surface du bâti :
173.41 m²

Présence de réseaux : oui

Présence d'une exploitation agricole : non

Destinations / sous-destinations autorisées :

- logement
- hébergement
- activité de service où s'effectue l'accueil d'une clientèle
- artisanat et commerces de détails
- hébergement hôtelier et touristique

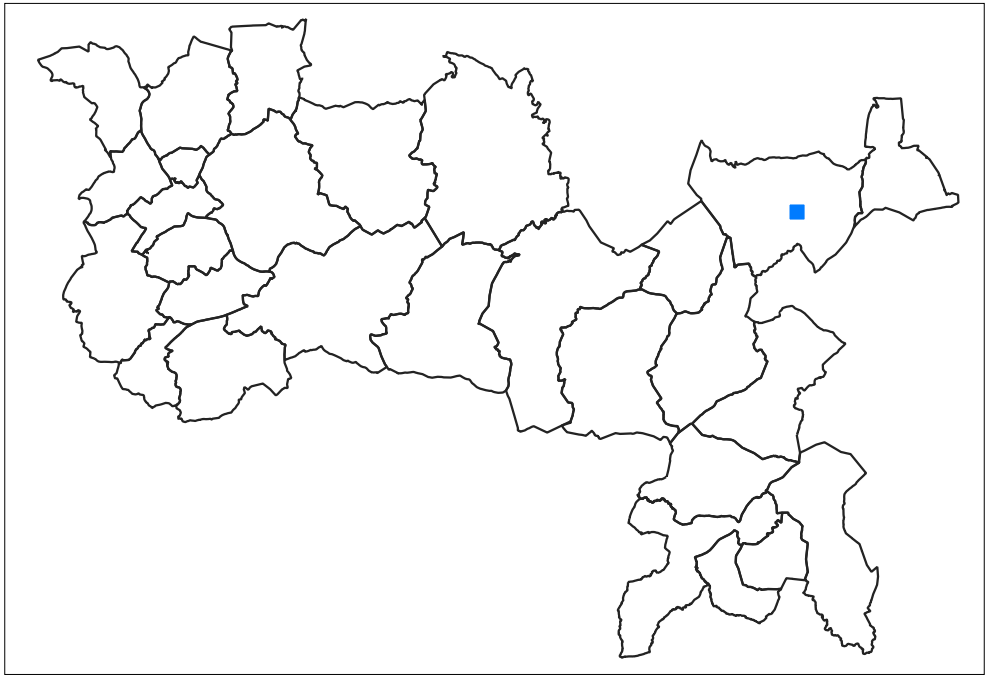

Communauté de Communes
Brenne - Val de Creuse

Commune de Nuret-le-Feron

Nur-20

Lieu-dit : LES FEUILLIS

Parcelle(s) : 0G0148

Surface du bâti :
107.66 m²

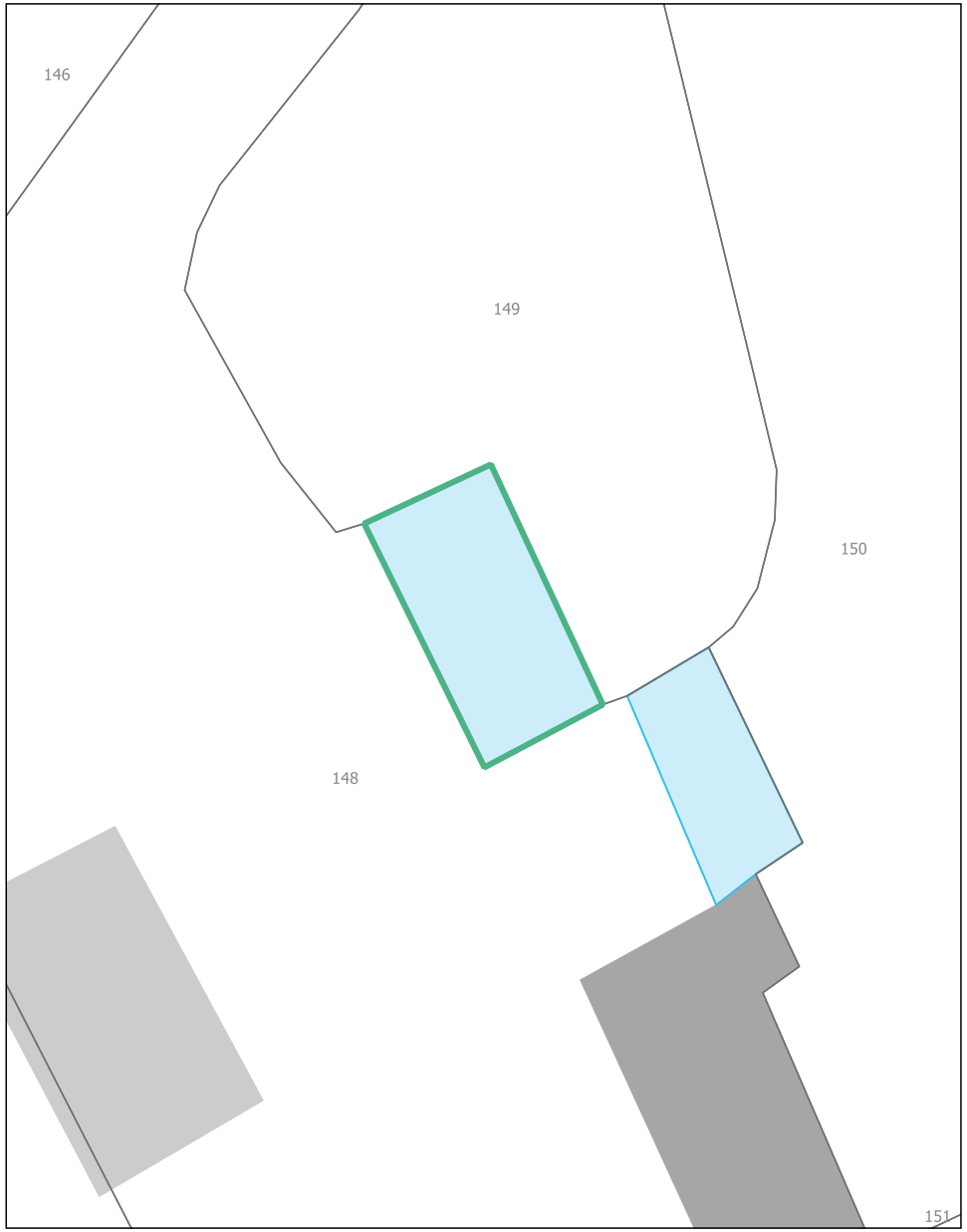

Présence de réseaux : oui

Présence d'une exploitation agricole : non

Destinations / sous-destinations autorisées :

- logement
- hébergement
- activité de service où s'effectue l'accueil d'une clientèle
- artisanat et commerces de détails
- hébergement hôtelier et touristique

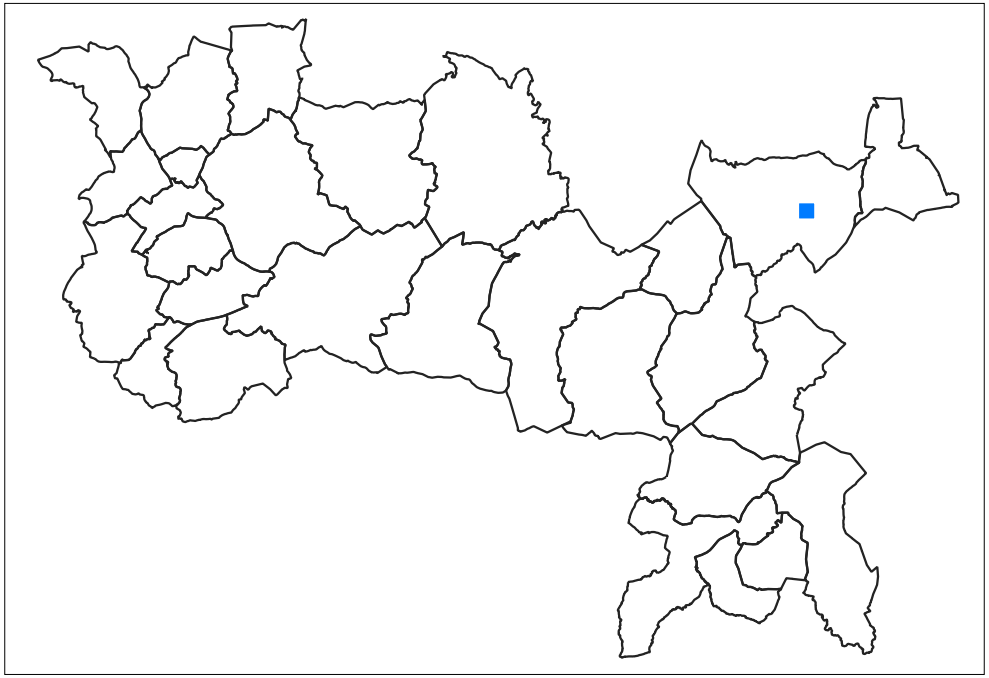

Communauté de Communes
Brenne - Val de Creuse

Commune de Nuret-le-Feron

Nur-21

Lieu-dit : LES FEUILLIS

Parcelle(s) : 0G0148

Surface du bâti :
64.33 m²

Présence de réseaux : oui

Présence d'une exploitation agricole : non

Destinations / sous-destinations autorisées :

- logement
- hébergement
- activité de service où s'effectue l'accueil d'une clientèle
- artisanat et commerces de détails
- hébergement hôtelier et touristique

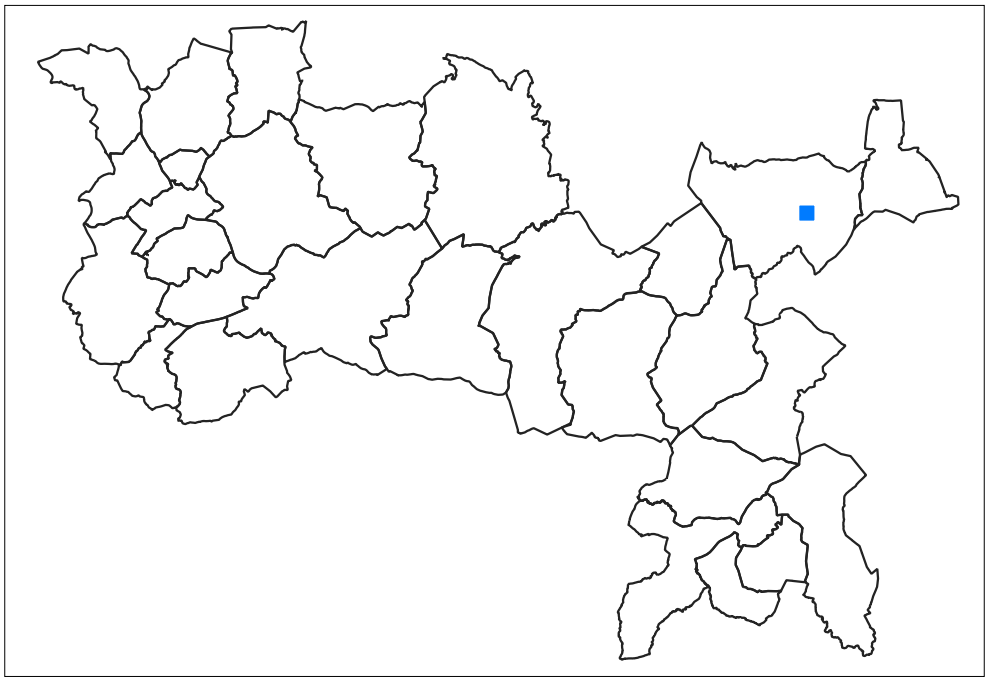

Communauté de Communes
Brenne - Val de Creuse

Commune de Nuret-le-Feron

Nur-22

Lieu-dit : LES FERTAS LE CHAMP DU CHATAIGNIER

Parcelle(s) : 0G0684

Surface du bâti : 160 m²

Présence de réseaux : oui

Présence d'une exploitation agricole : non

Destinations / sous-destinations autorisées :

- logement
- hébergement
- artisanat et commerces de détails
- hébergement hôtelier et touristique
- activité de service où s'effectue l'accueil d'une clientèle

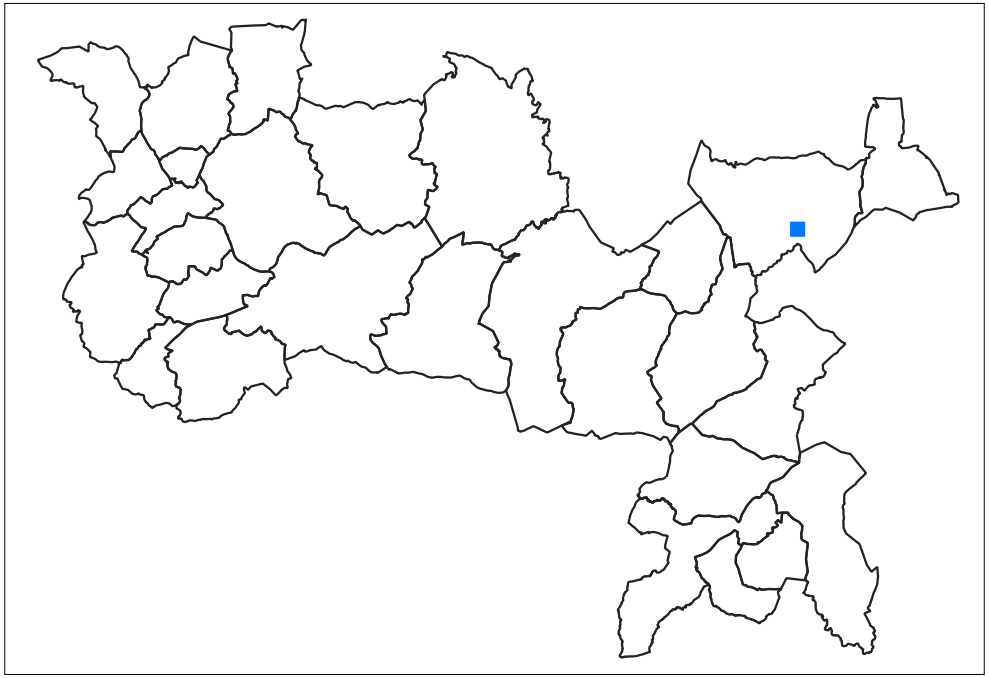

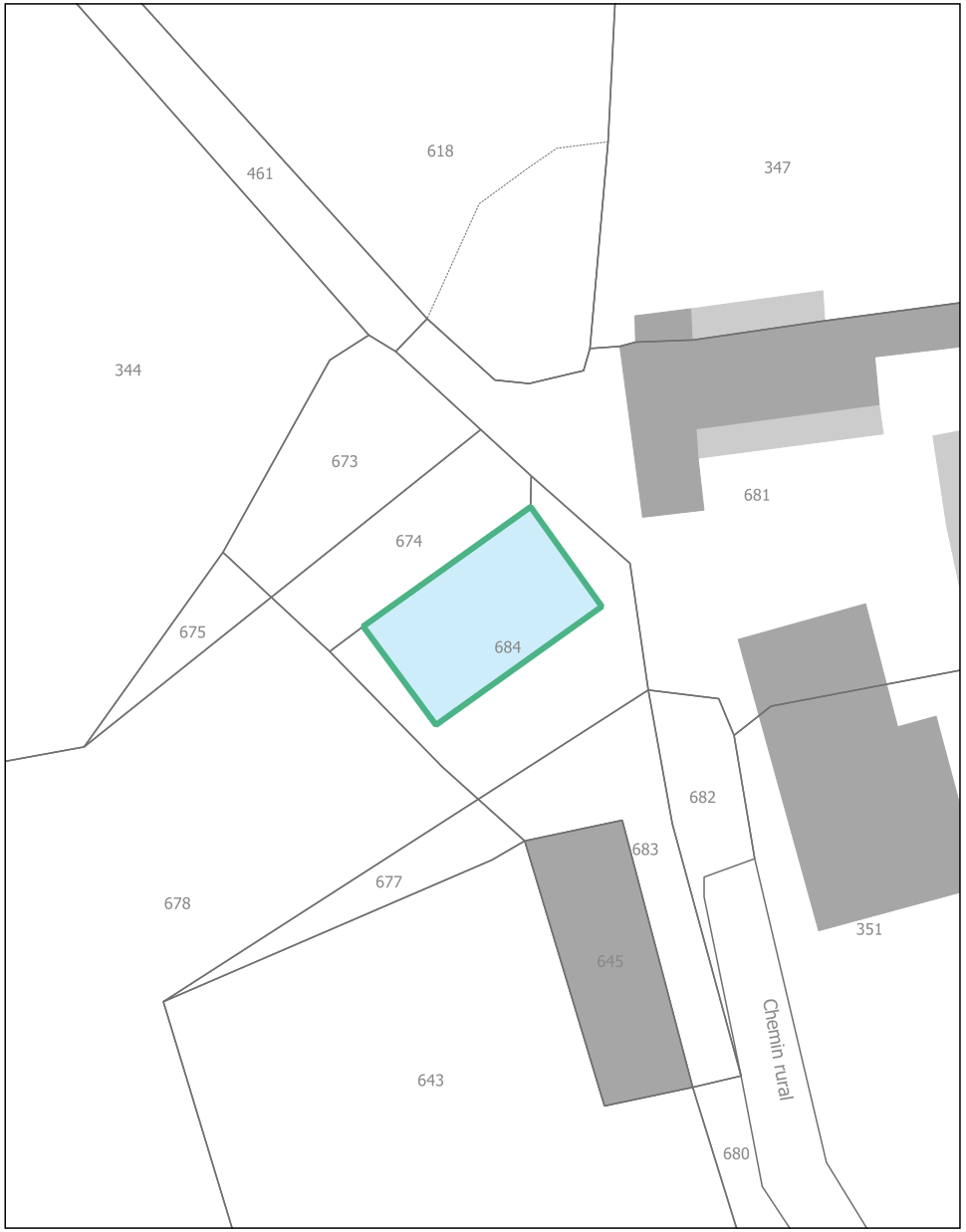

Communauté de Communes
Brenne - Val de Creuse

Commune de Nuret-le-Feron

Nur-23

Lieu-dit : LES TERTRES

Parcelle(s) : 0G0327

Surface du bâti :
23.76 m²

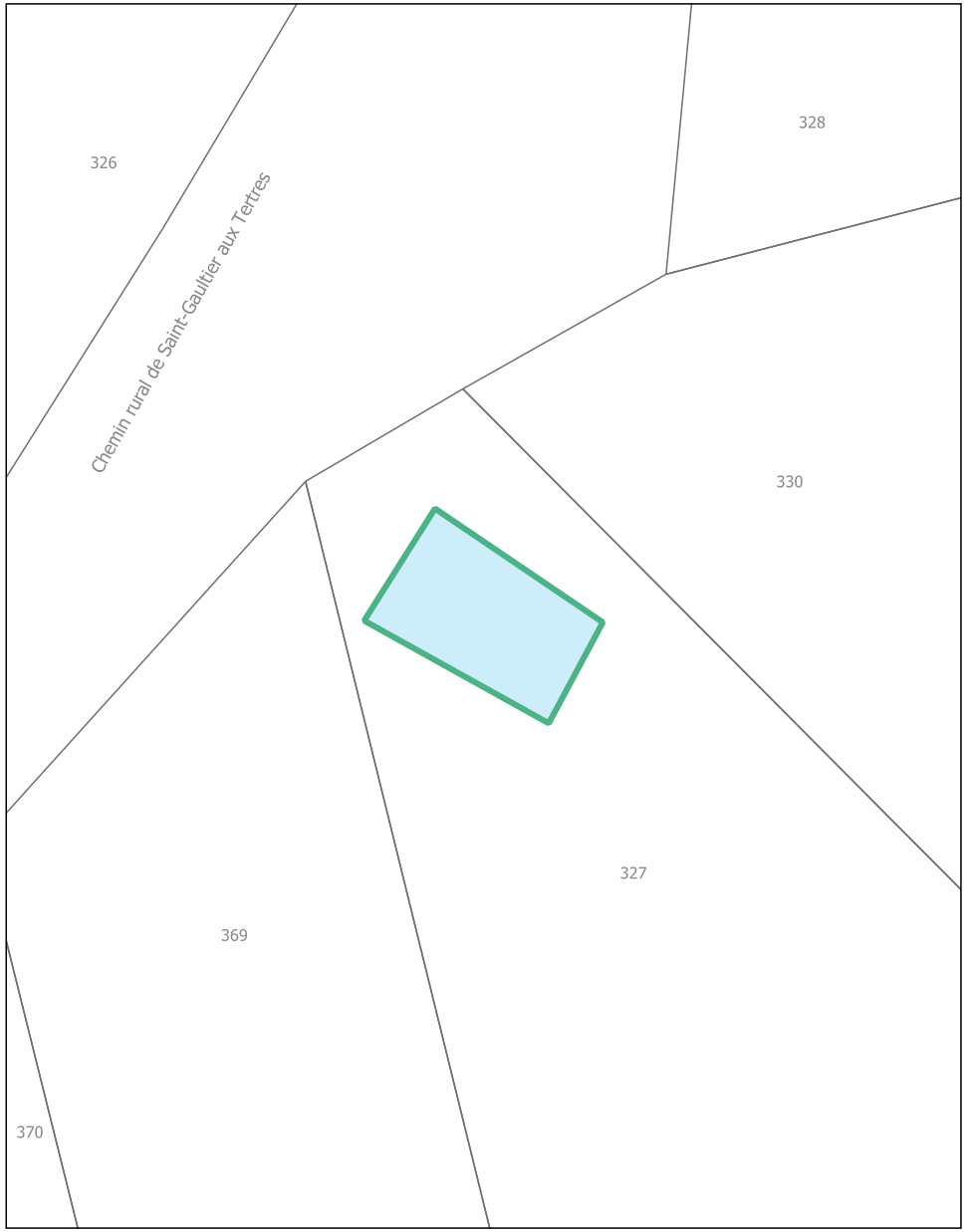

Présence de réseaux : oui

Présence d'une exploitation agricole : non

Destinations / sous-destinations autorisées :

- logement
- hébergement
- activité de service où s'effectue l'accueil d'une clientèle
- artisanat et commerces de détails
- hébergement hôtelier et touristique

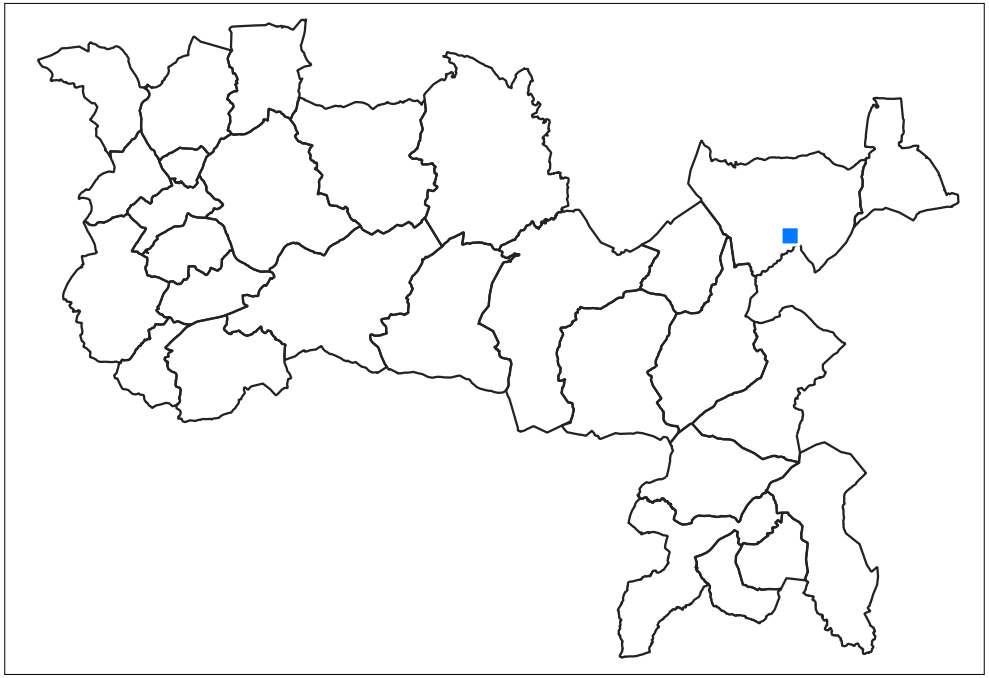

Communauté de Communes
Brenne - Val de Creuse

Commune de Nuret-le-Feron

Nur-24

Lieu-dit : LES TERTRES

Parcelle(s) : 0G0328

Surface du bâti :
175.24 m²

Présence de réseaux : oui

Présence d'une exploitation agricole : non

Destinations / sous-destinations autorisées :

- logement
- hébergement
- artisanat et commerces de détails
- hébergement hôtelier et touristique
- activité de service où s'effectue l'accueil d'une clientèle

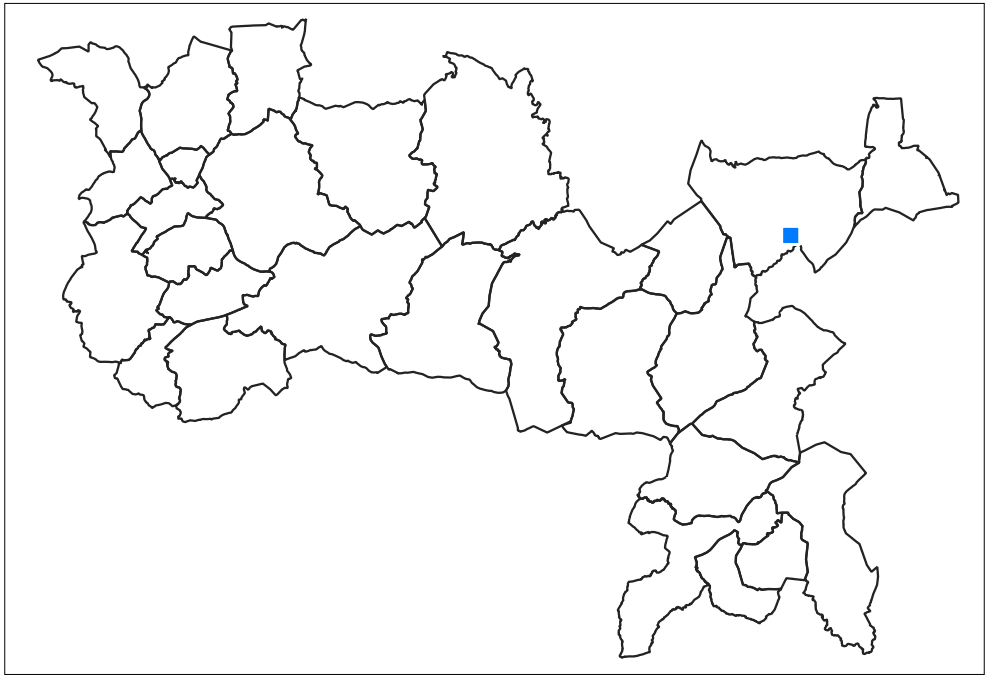

Communauté de Communes
Brenne - Val de Creuse

Commune de Nuret-le-Feron

Nur-25

Lieu-dit : LES TERTRES

Parcelle(s) : 0G0328

Surface du bâti :
56.82 m²

Présence de réseaux : oui

Présence d'une exploitation agricole : non

Destinations / sous-destinations autorisées :

- logement
- hébergement
- activité de service où s'effectue l'accueil d'une clientèle
- artisanat et commerces de détails
- hébergement hôtelier et touristique

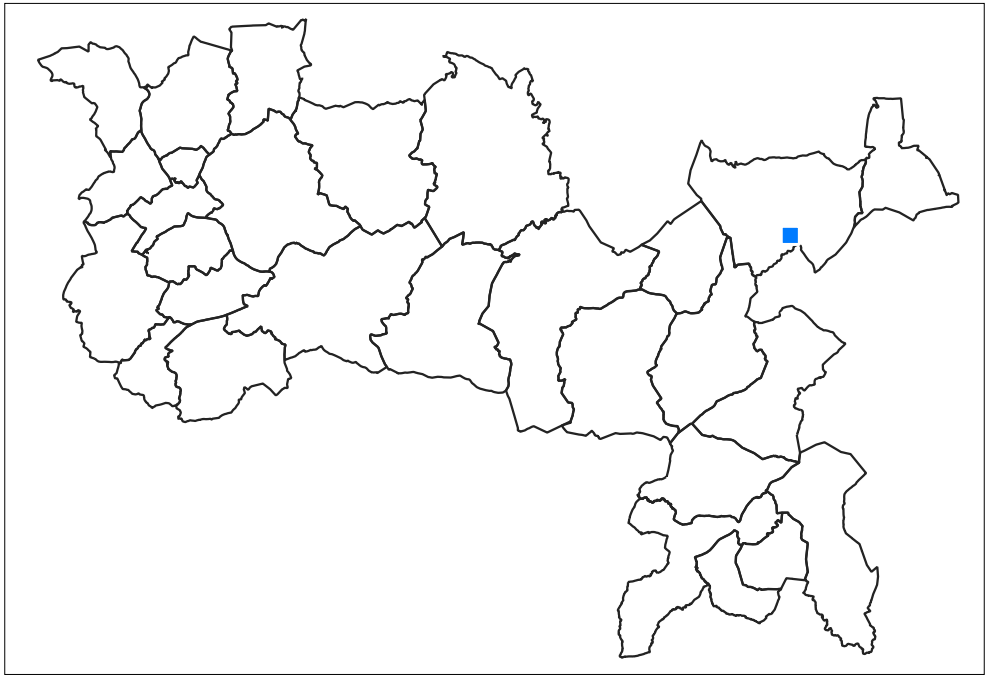

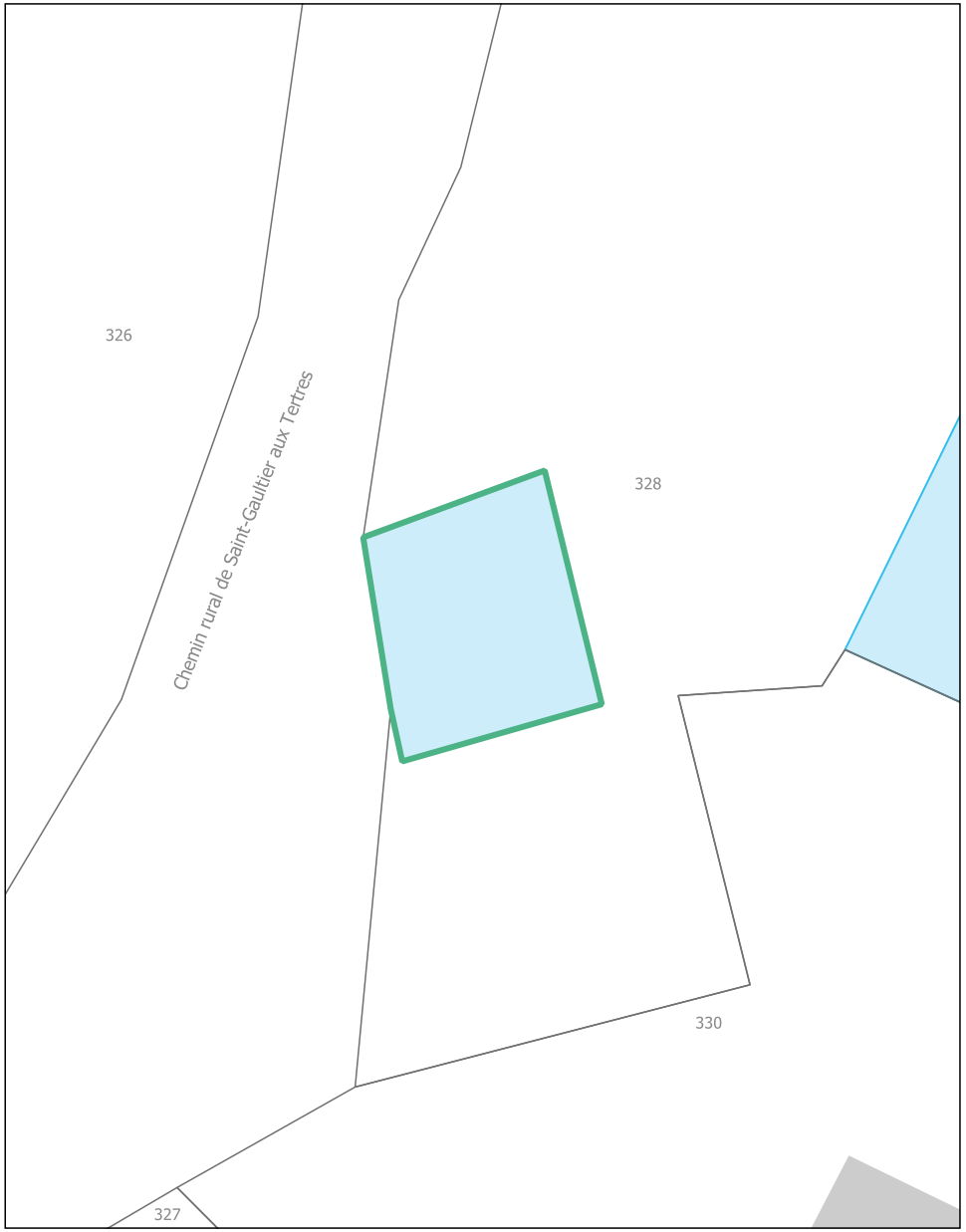

Communauté de Communes
Brenne - Val de Creuse

Commune de Nuret-le-Feron

Nur-26

Lieu-dit : LES PERDREAUX

Parcelle(s) : 0H0286

Surface du bâti :
84.53 m²

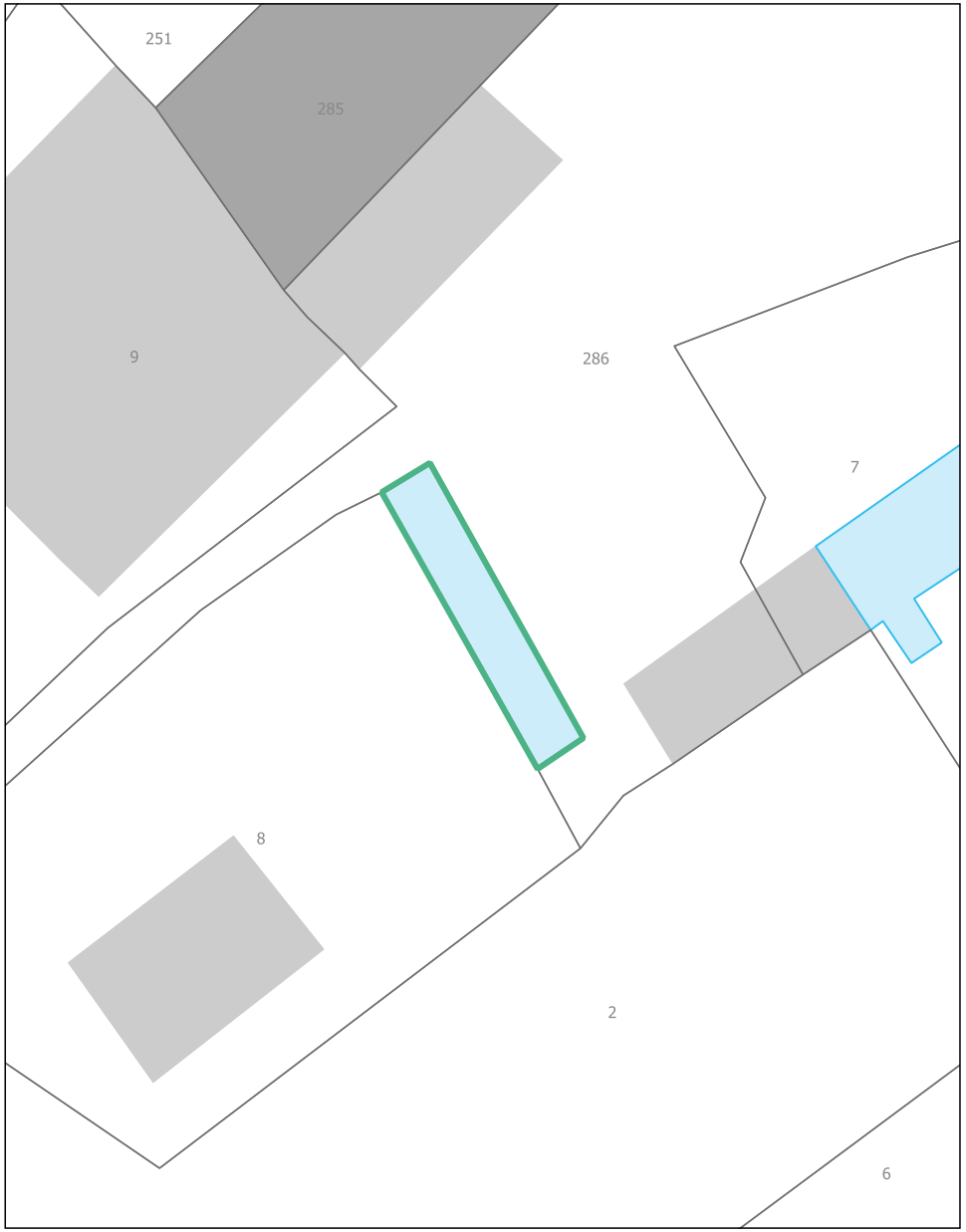

Présence de réseaux : oui

Présence d'une exploitation agricole : non

Destinations / sous-destinations autorisées :

- logement
- hébergement
- activité de service où s'effectue l'accueil d'une clientèle
- artisanat et commerces de détails
- hébergement hôtelier et touristique

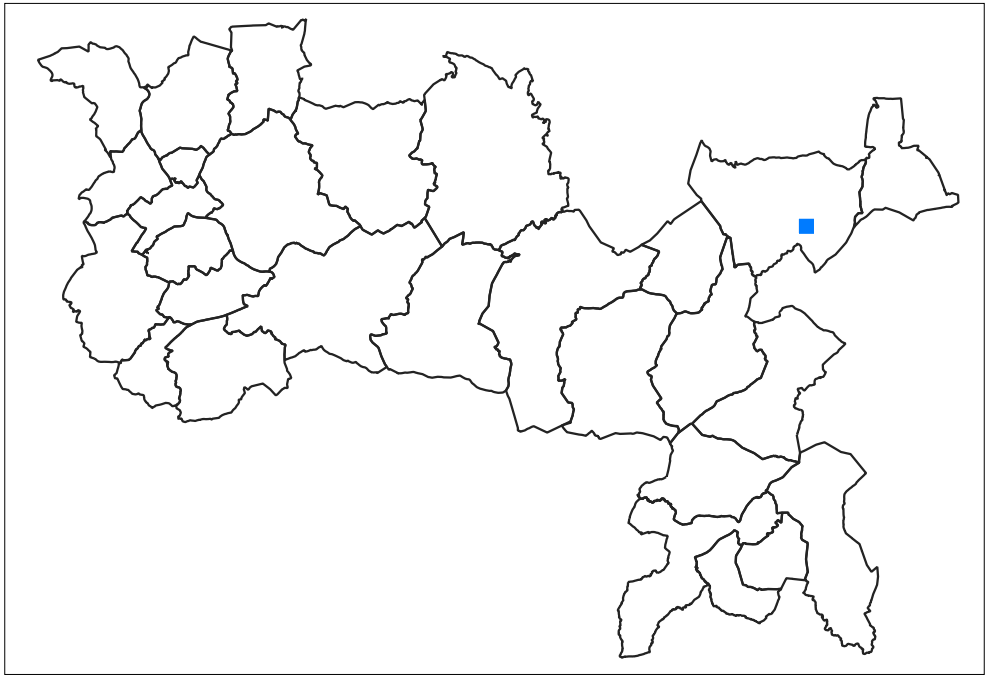

Communauté de Communes
Brenne - Val de Creuse

Commune de Nuret-le-Feron

Nur-27

Lieu-dit : LES PERDREAUX

Parcelle(s) : 0H0007

Surface du bâti :
204.75 m²

Présence de réseaux : oui

Présence d'une exploitation agricole : non

Destinations / sous-destinations autorisées :

- logement
- hébergement
- activité de service où s'effectue l'accueil d'une clientèle
- artisanat et commerces de détails
- hébergement hôtelier et touristique

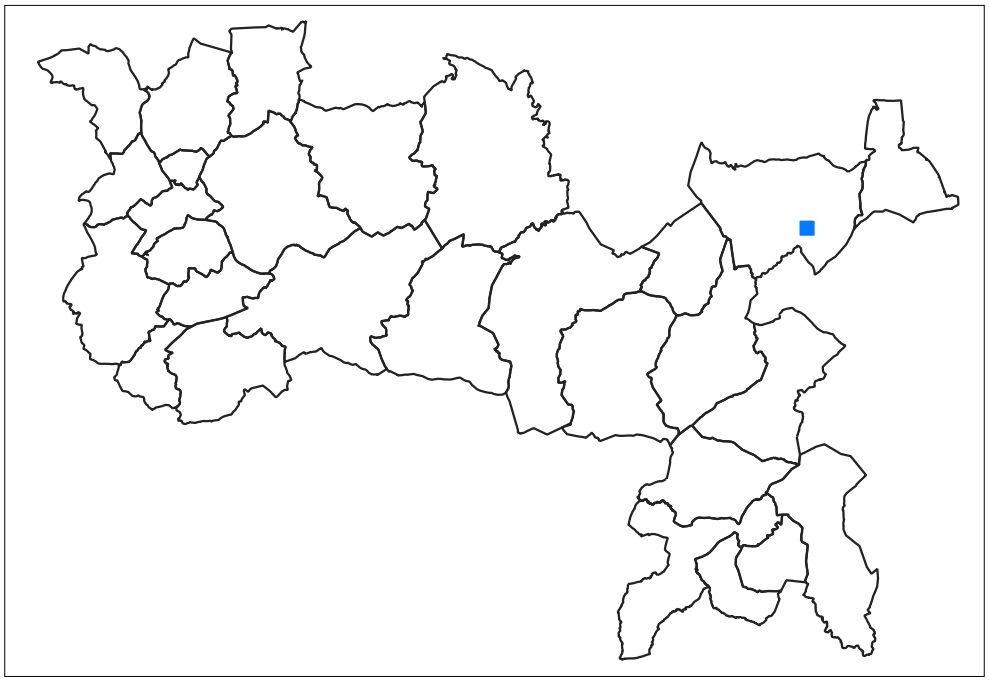

Communauté de Communes
Brenne - Val de Creuse

Commune de Nuret-le-Feron

Nur-28

Lieu-dit : LES PERDREAUX

Parcelle(s) : 0H0284

Surface du bâti :
151.26 m²

Présence de réseaux : oui

Présence d'une exploitation agricole : non

Destinations / sous-destinations autorisées :

- logement
- hébergement
- activité de service où s'effectue l'accueil d'une clientèle
- artisanat et commerces de détails
- hébergement hôtelier et touristique

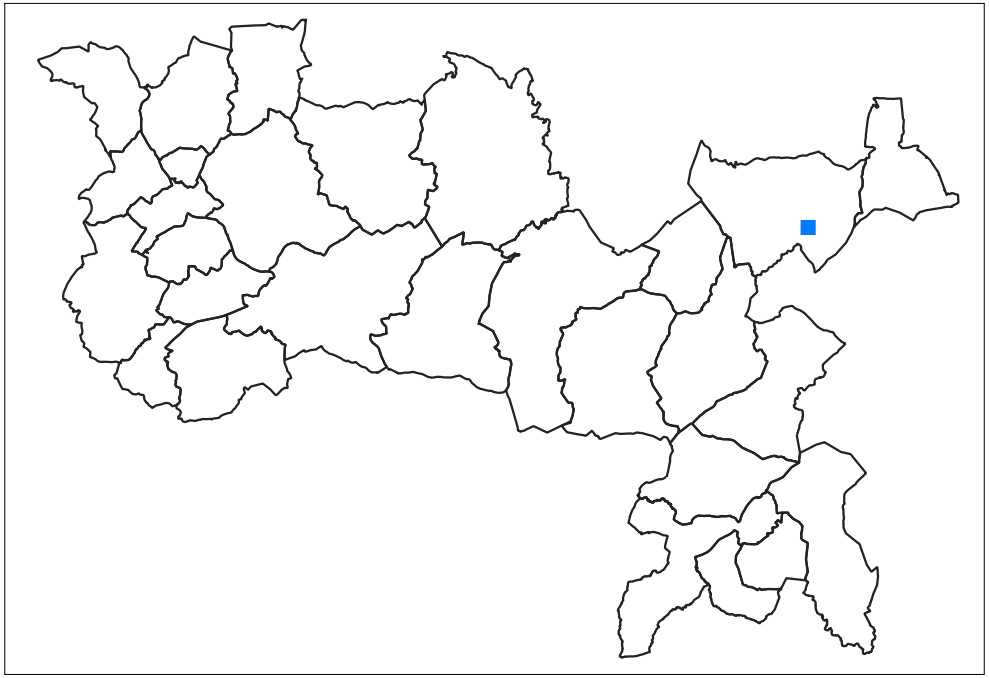

Communauté de Communes
Brenne - Val de Creuse

Commune de Nuret-le-Feron

Nur-29

Lieu-dit : LES PETITS LAURETS

Parcelle(s) : 0I0323

Surface du bâti :
95.3 m²

Présence de réseaux : oui

Présence d'une exploitation agricole : non

Destinations / sous-destinations autorisées :

- logement
- hébergement
- artisanat et commerces de détails
- hébergement hôtelier et touristique
- activité de service où s'effectue l'accueil d'une clientèle

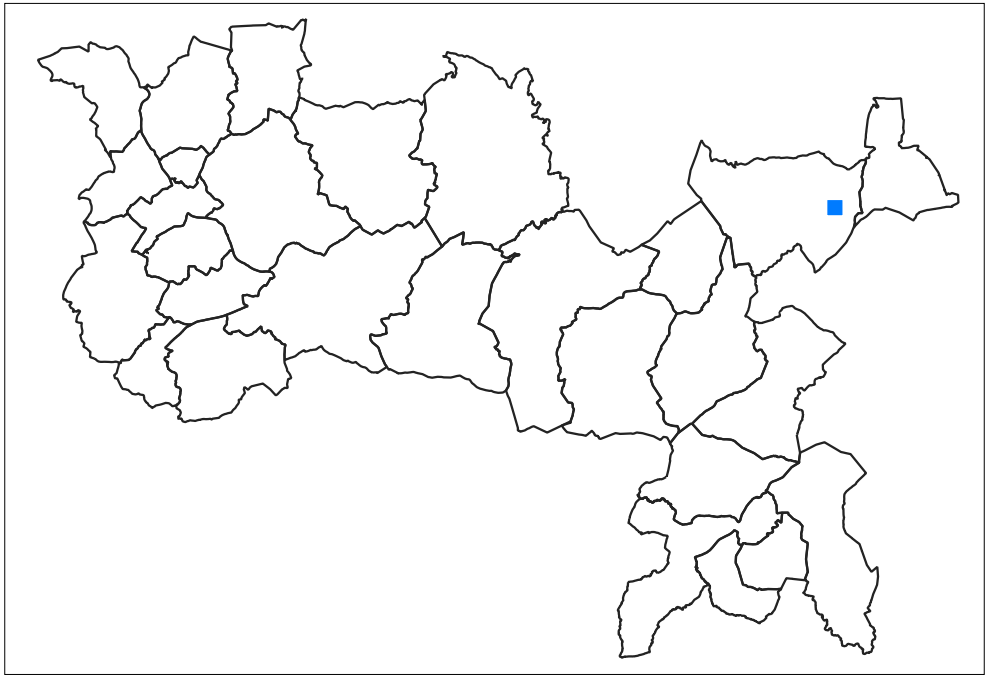

Communauté de Communes
Brenne - Val de Creuse

Commune de Nuret-le-Feron

Nur-30

Lieu-dit : LES GRANDS LAURETS

Parcelle(s) : 0I0264

Surface du bâti :
218.51 m²

Présence de réseaux : oui

Présence d'une exploitation agricole : non

Destinations / sous-destinations autorisées :

- logement
- hébergement
- activité de service où s'effectue l'accueil d'une clientèle
- artisanat et commerces de détails
- hébergement hôtelier et touristique

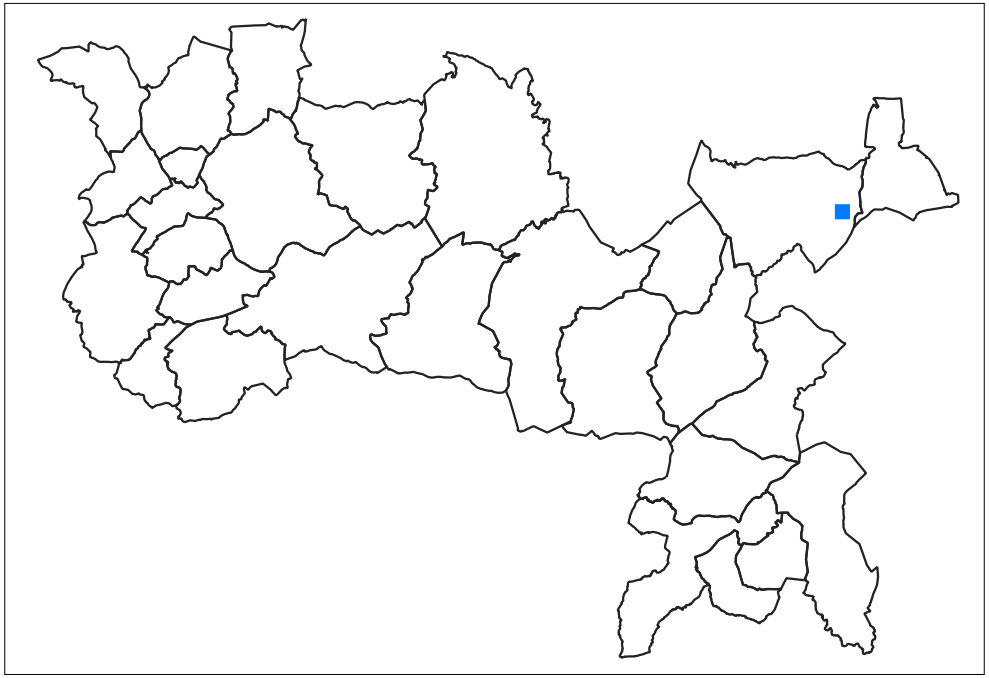

Communauté de Communes
Brenne - Val de Creuse

Commune de Nuret-le-Feron

Nur-31

Lieu-dit : LES GRANDS LAURETS

Parcelle(s) : 0I0264

Surface du bâti :
195.56 m²

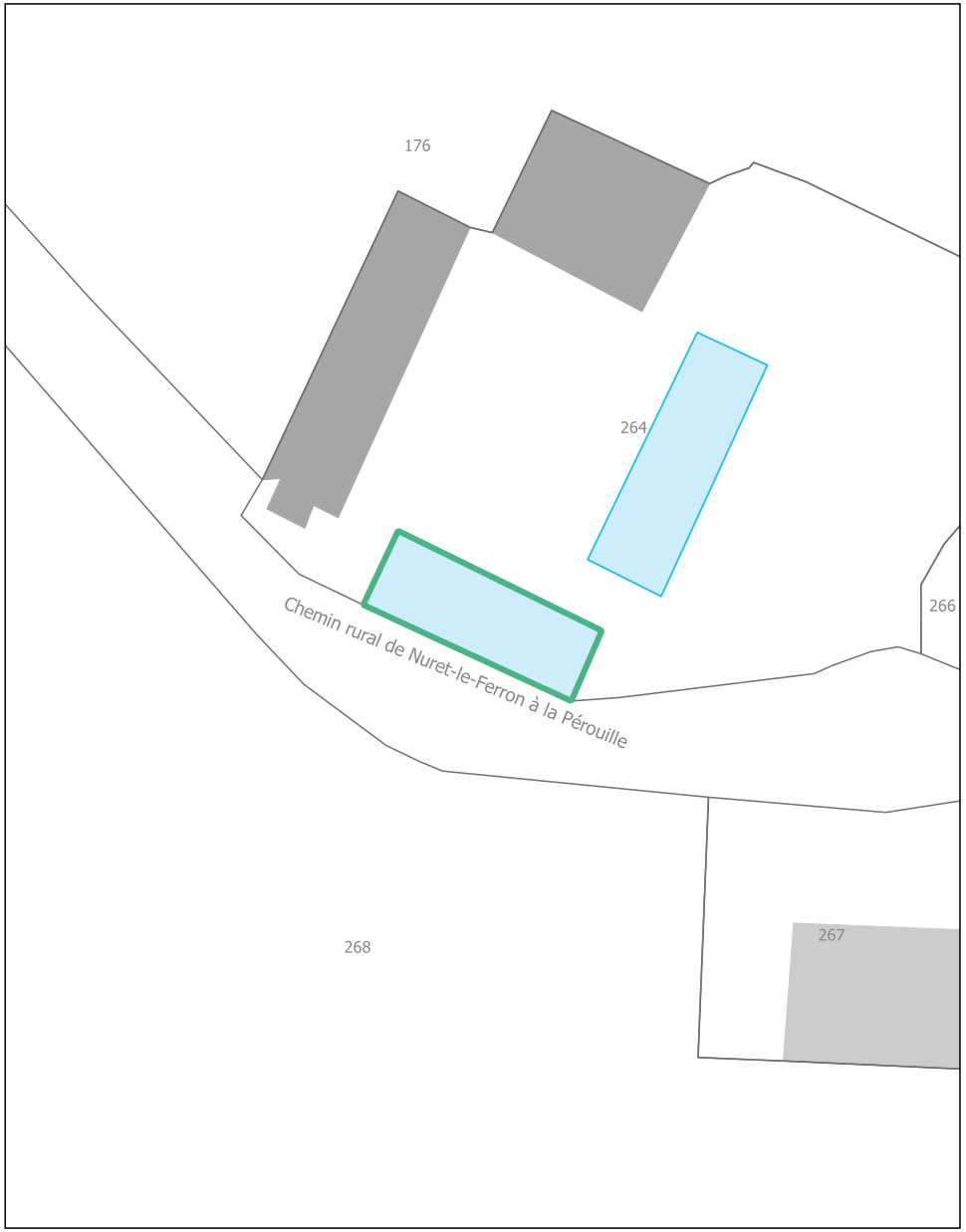

Présence de réseaux : oui

Présence d'une exploitation agricole : non

Destinations / sous-destinations autorisées :

- logement
- hébergement
- activité de service où s'effectue l'accueil d'une clientèle
- artisanat et commerces de détails
- hébergement hôtelier et touristique

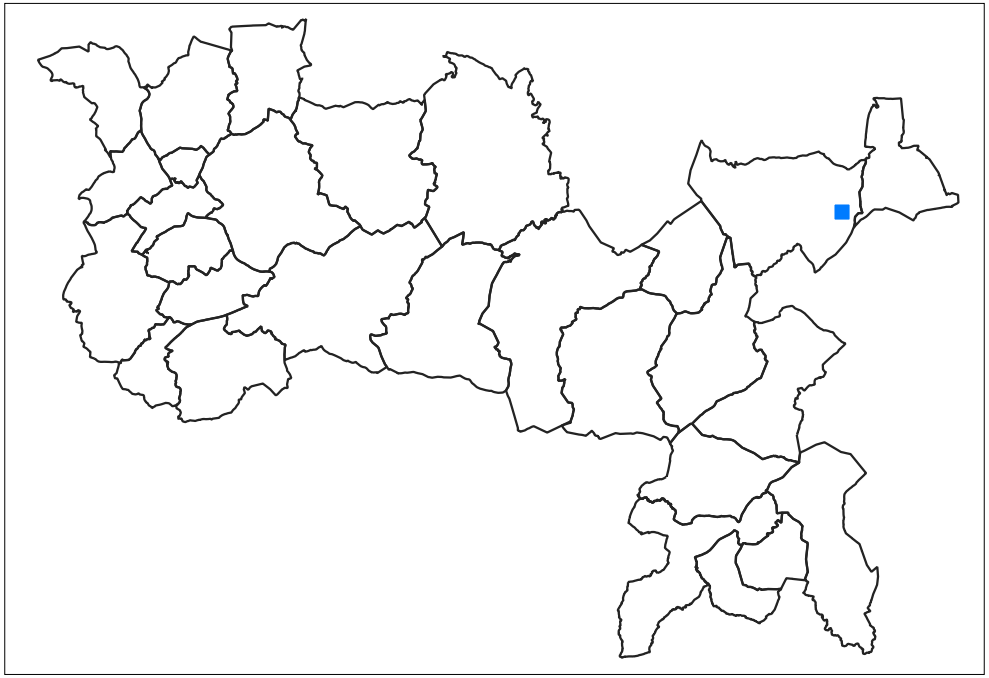

Communauté de Communes
Brenne - Val de Creuse

Commune de Nuret-le-Feron

Nur-32

Lieu-dit : LES CAILLOTS

Parcelle(s) : 0K0203

Surface du bâti :
201.58 m²

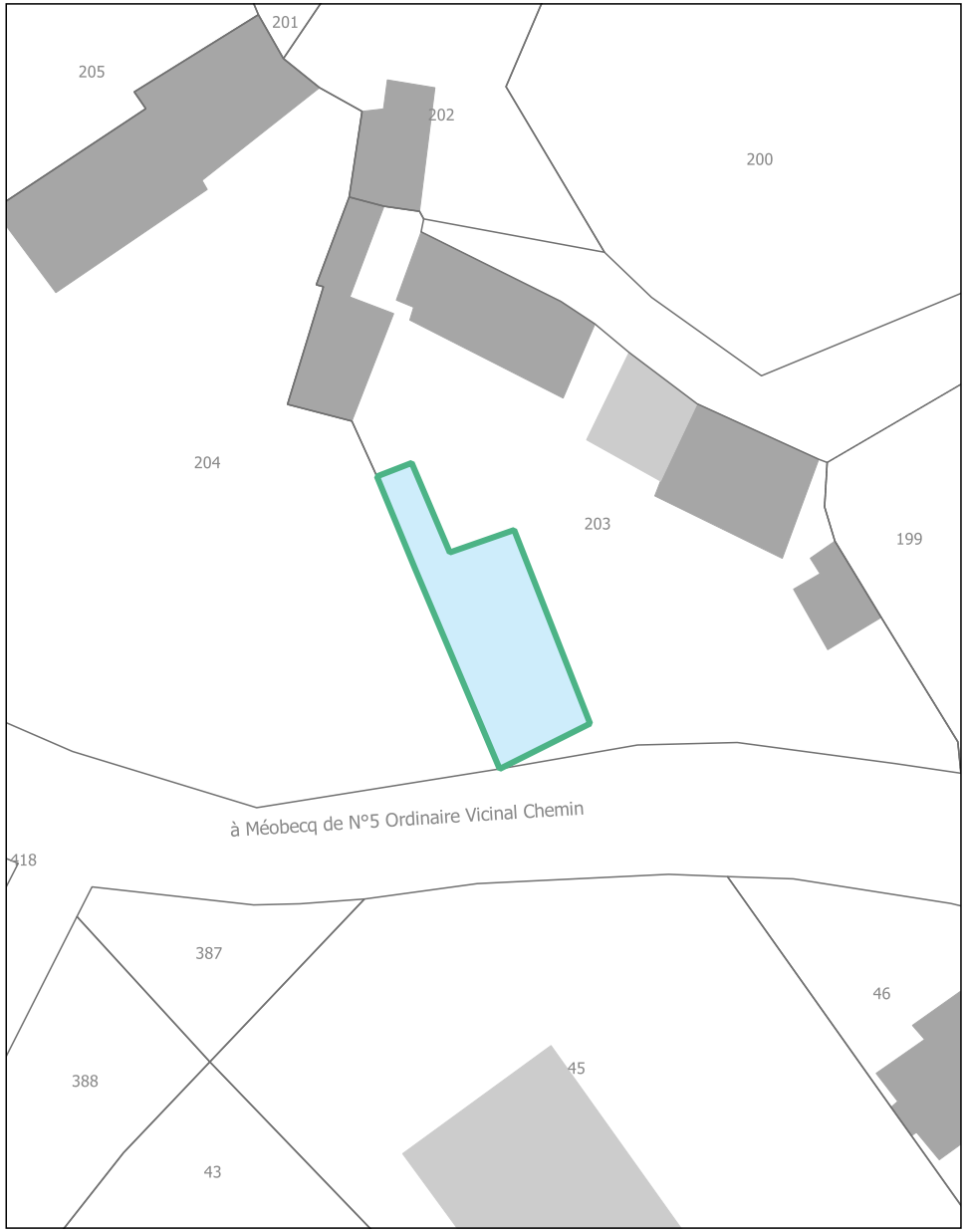

Présence de réseaux : oui

Présence d'une exploitation agricole : non

Destinations / sous-destinations autorisées :

- logement
- hébergement
- artisanat et commerces de détails
- hébergement hôtelier et touristique
- activité de service où s'effectue l'accueil d'une clientèle

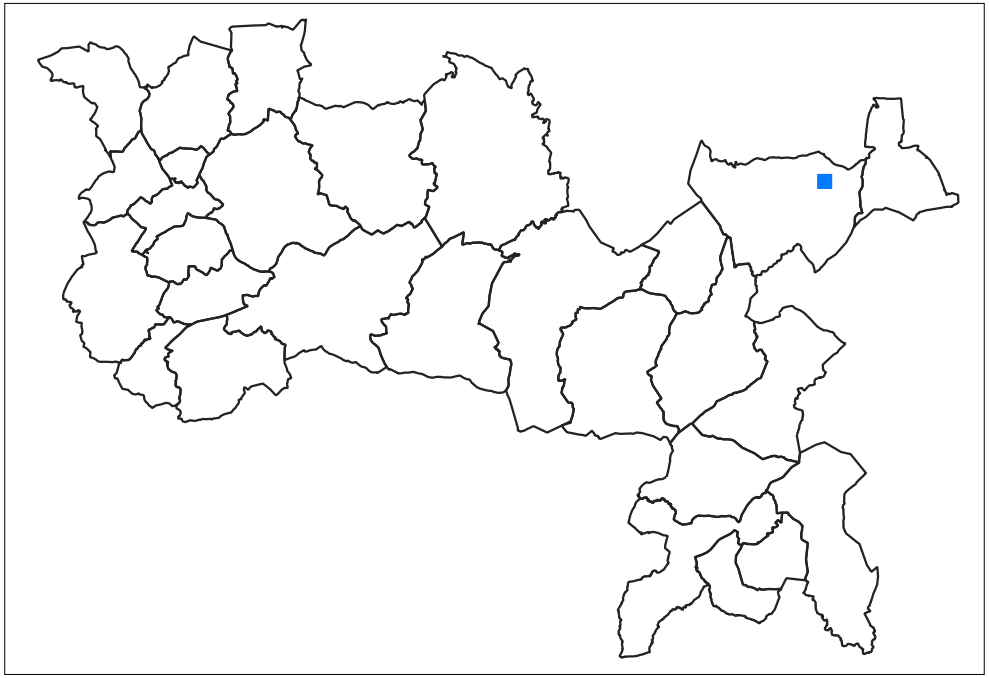

Communauté de Communes
Brenne - Val de Creuse

Commune de Nuret-le-Feron

Nur-33

Lieu-dit : LES MURAILLES

Parcelle(s) : 0K0235

Surface du bâti :
153.28 m²

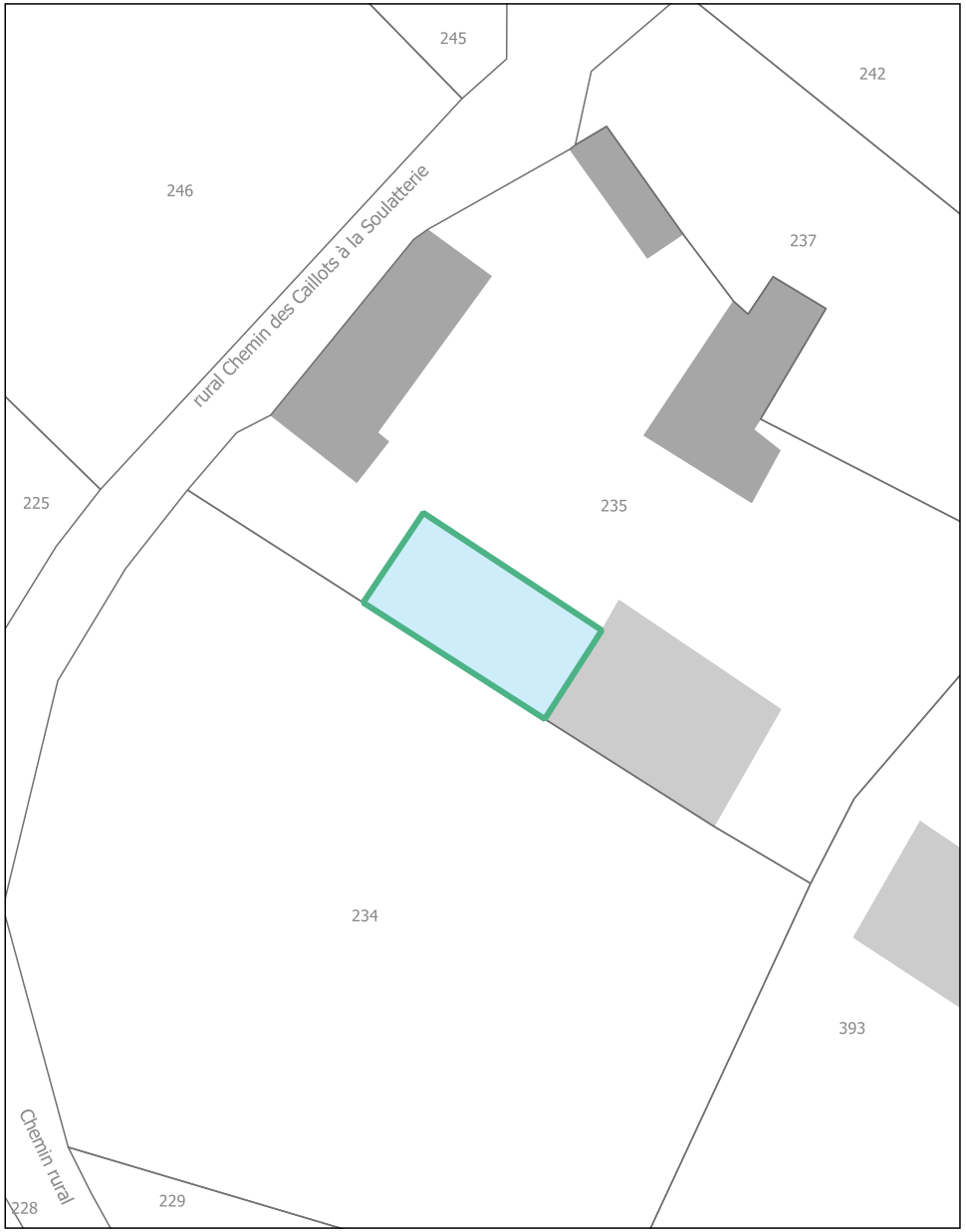

Présence de réseaux : oui

Présence d'une exploitation agricole : non

Destinations / sous-destinations autorisées :

- logement
- hébergement
- activité de service où s'effectue l'accueil d'une clientèle
- artisanat et commerces de détails
- hébergement hôtelier et touristique

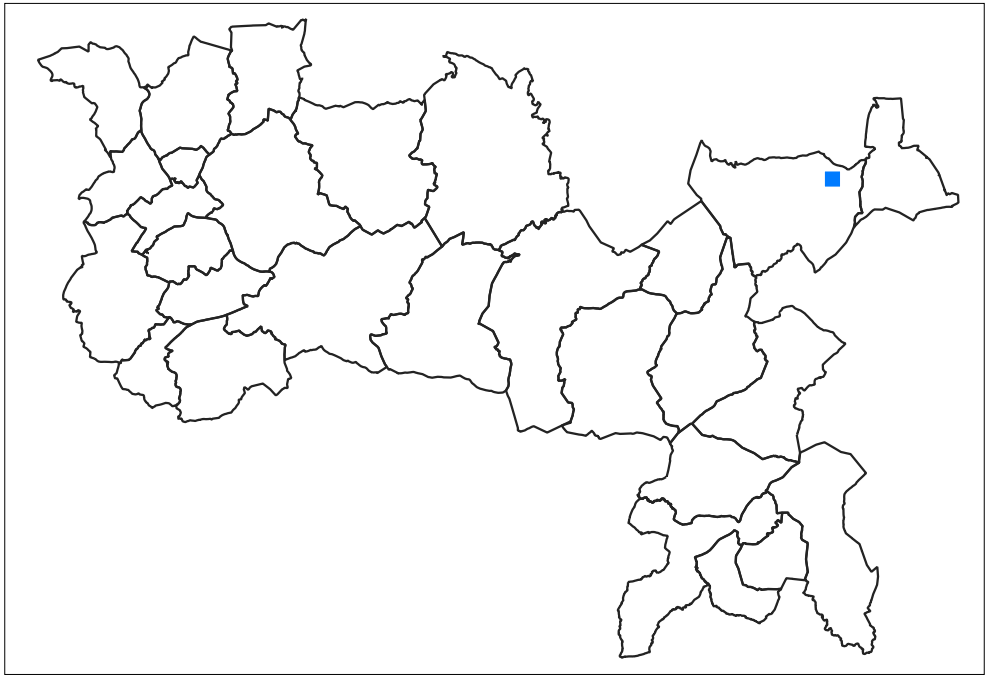

Communauté de Communes
Brenne - Val de Creuse

Commune de Nuret-le-Feron

Nur-34

Lieu-dit : LES CHERVIS

Parcelle(s) : 0L0079

Surface du bâti :
133.99 m²

Présence de réseaux : oui

Présence d'une exploitation agricole : non

Destinations / sous-destinations autorisées :

- logement
- hébergement
- activité de service où s'effectue l'accueil d'une clientèle
- artisanat et commerces de détails
- hébergement hôtelier et touristique

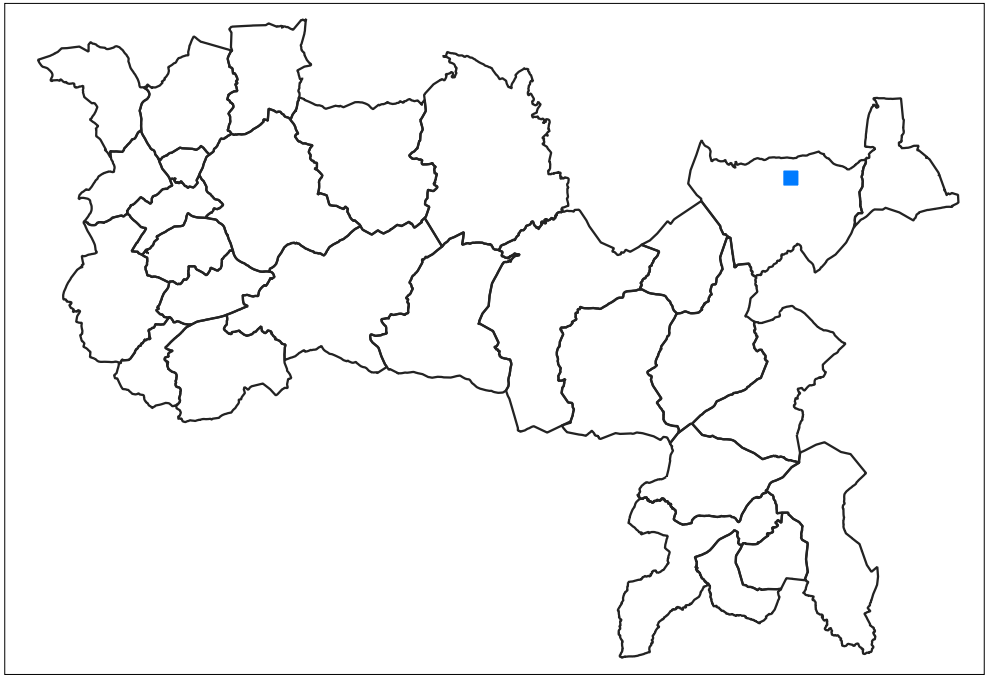

Communauté de Communes
Brenne - Val de Creuse

Commune de Nuret-le-Feron

Nur-35

Lieu-dit : LES CHERVIS

Parcelle(s) : 0L0082

Surface du bâti :
386.32 m²

Présence de réseaux : oui

Présence d'une exploitation agricole : non

Destinations / sous-destinations autorisées :

- logement
- hébergement
- activité de service où s'effectue l'accueil d'une clientèle
- artisanat et commerces de détails
- hébergement hôtelier et touristique

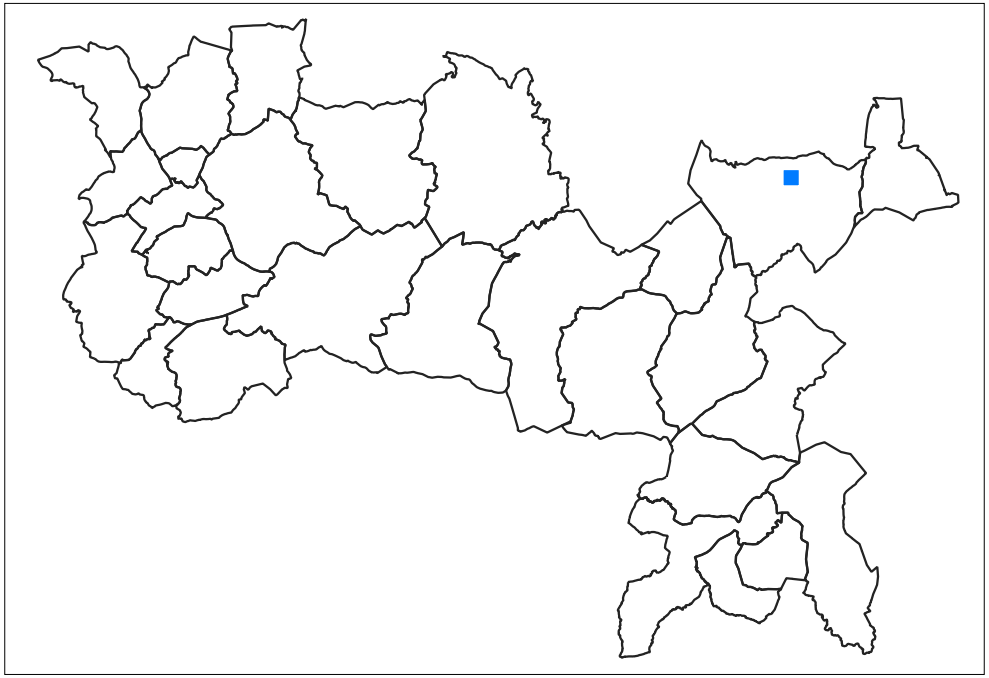

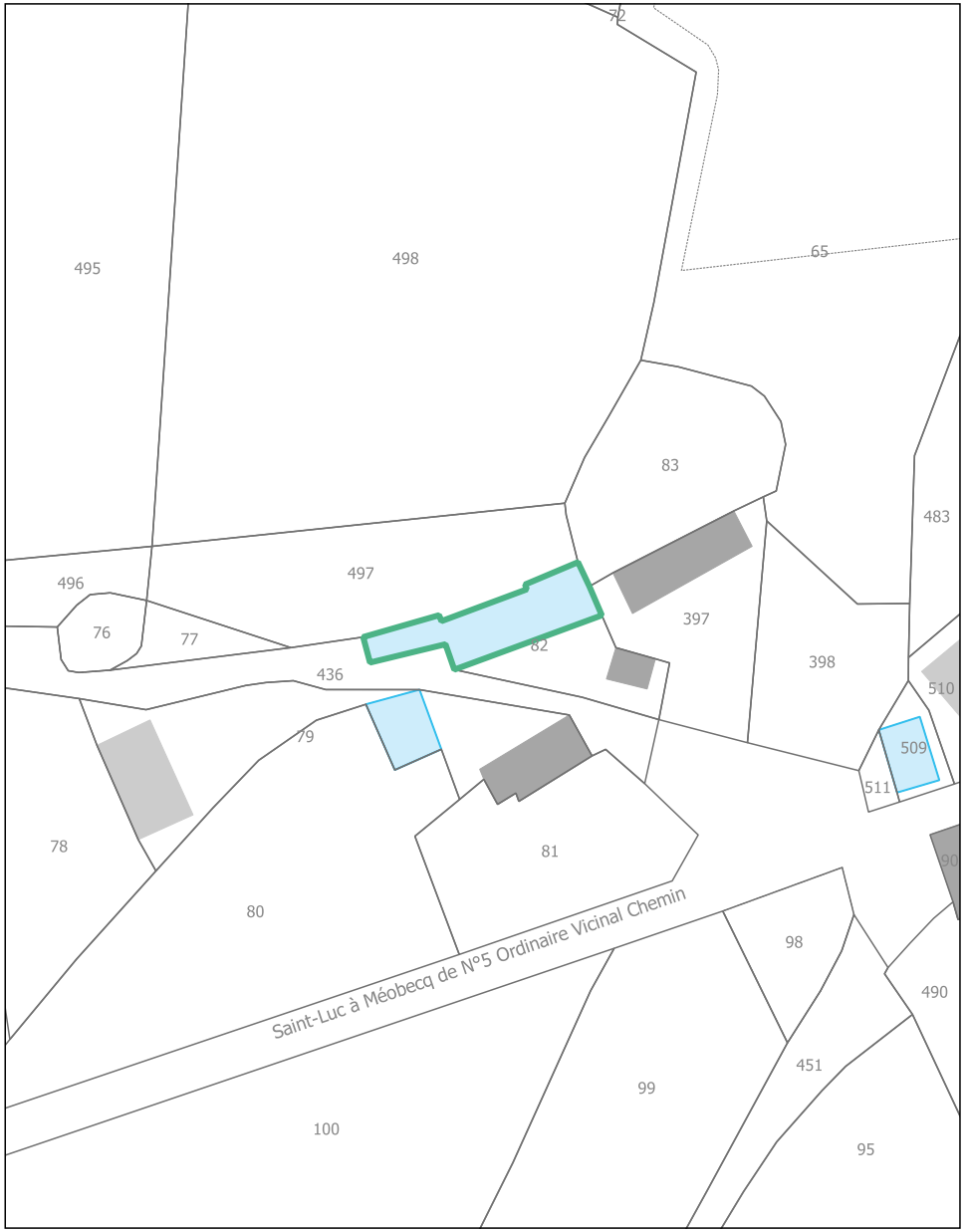

Lieu-dit : LES CHERVIS

Parcelle(s) : 0L0509

Surface du bâti :
107.06 m²

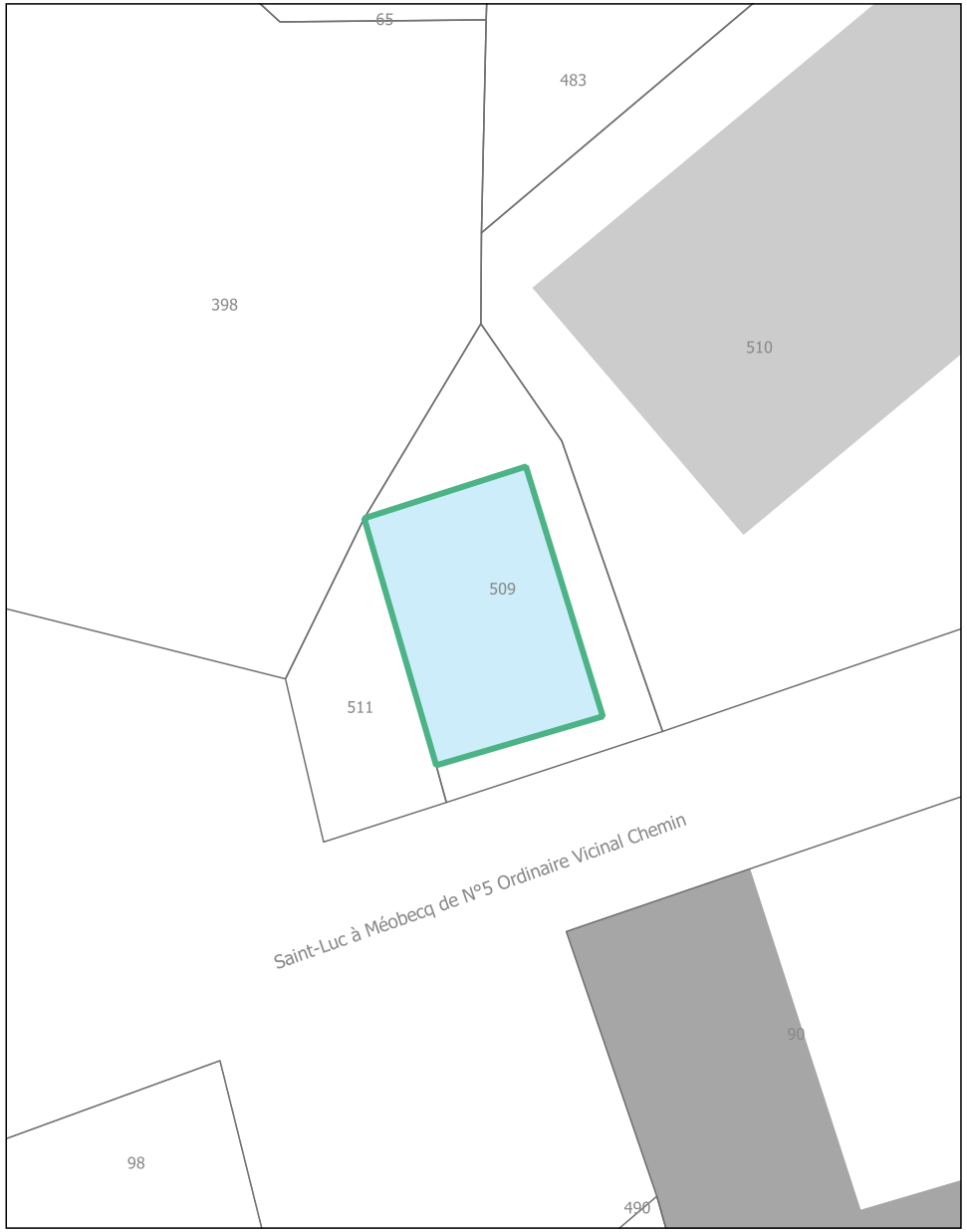

Présence de réseaux : oui

Présence d'une exploitation agricole : non

Destinations / sous-destinations autorisées :

- logement
- hébergement
- artisanat et commerces de détails
- hébergement hôtelier et touristique
- activité de service où s'effectue l'accueil d'une clientèle

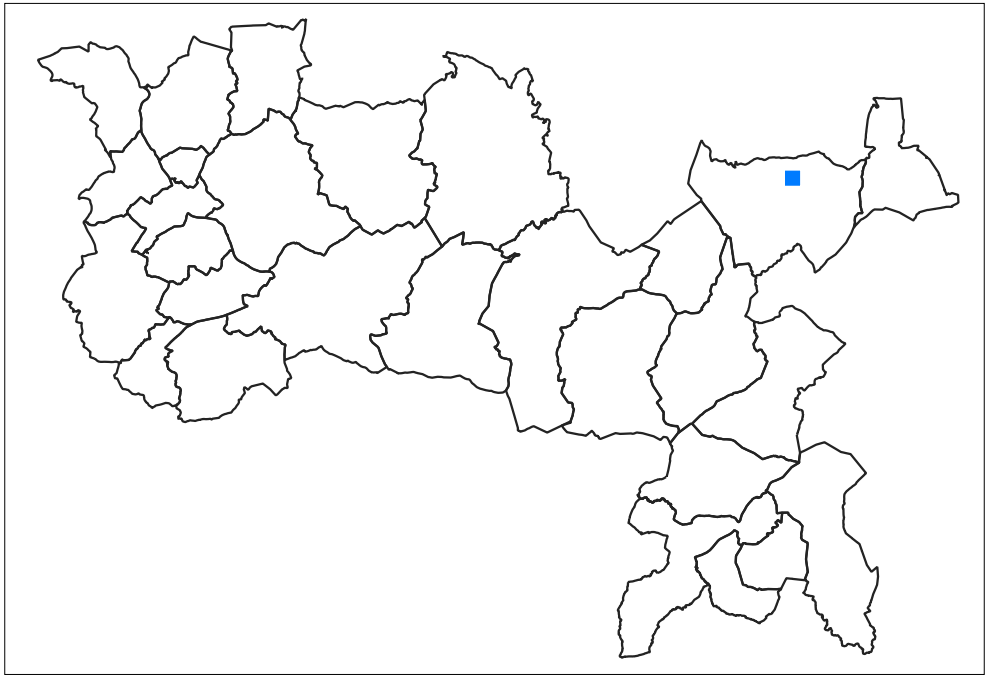

Communauté de Communes
Brenne - Val de Creuse

Commune de Nuret-le-Feron

Nur-37

Lieu-dit : LA

Parcelle(s) : 0L0056

Surface du bâti :
134.35 m²

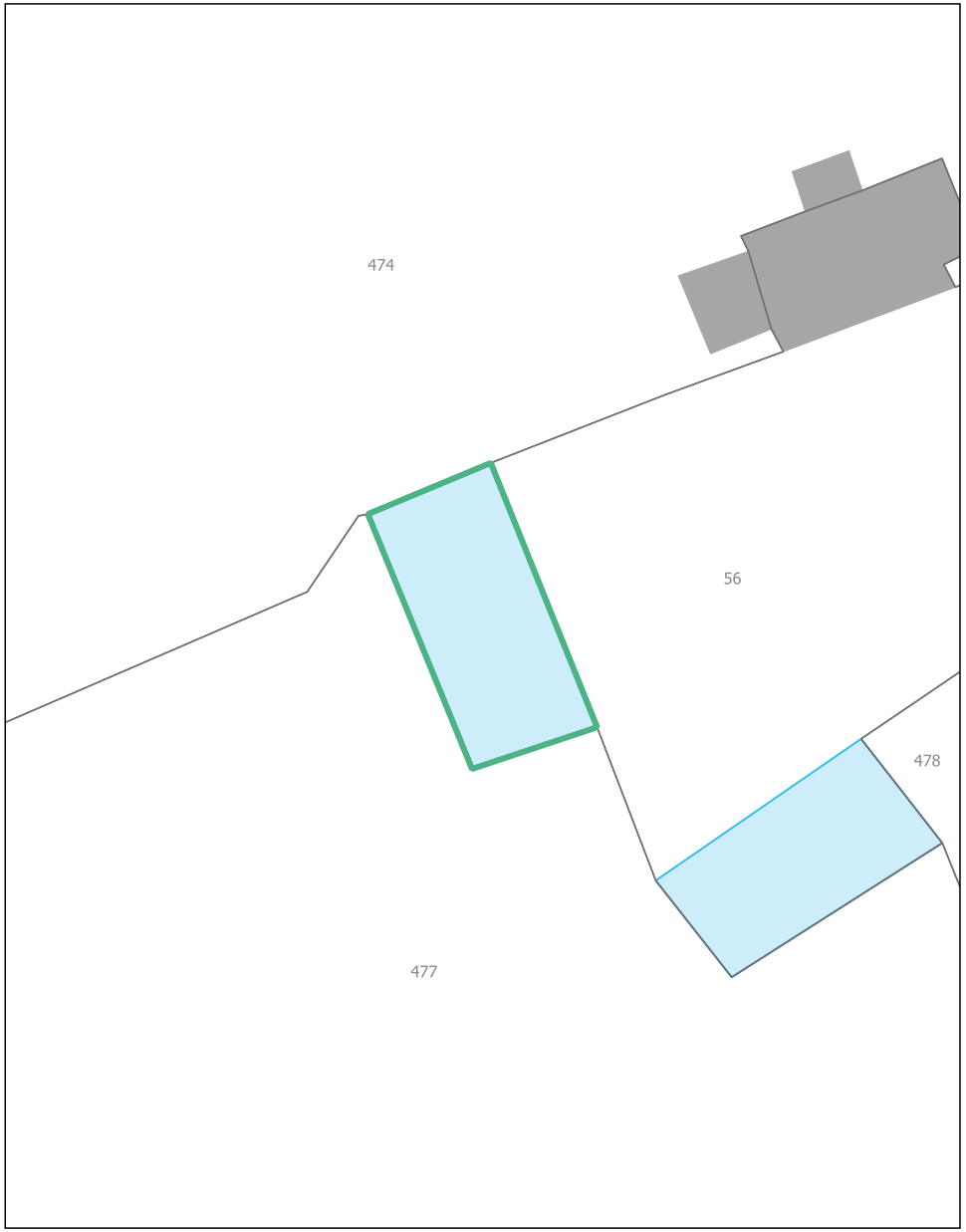

Présence de réseaux : oui

Présence d'une exploitation agricole : non

Destinations / sous-destinations autorisées :

- logement
- hébergement
- activité de service où s'effectue l'accueil d'une clientèle
- artisanat et commerces de détails
- hébergement hôtelier et touristique

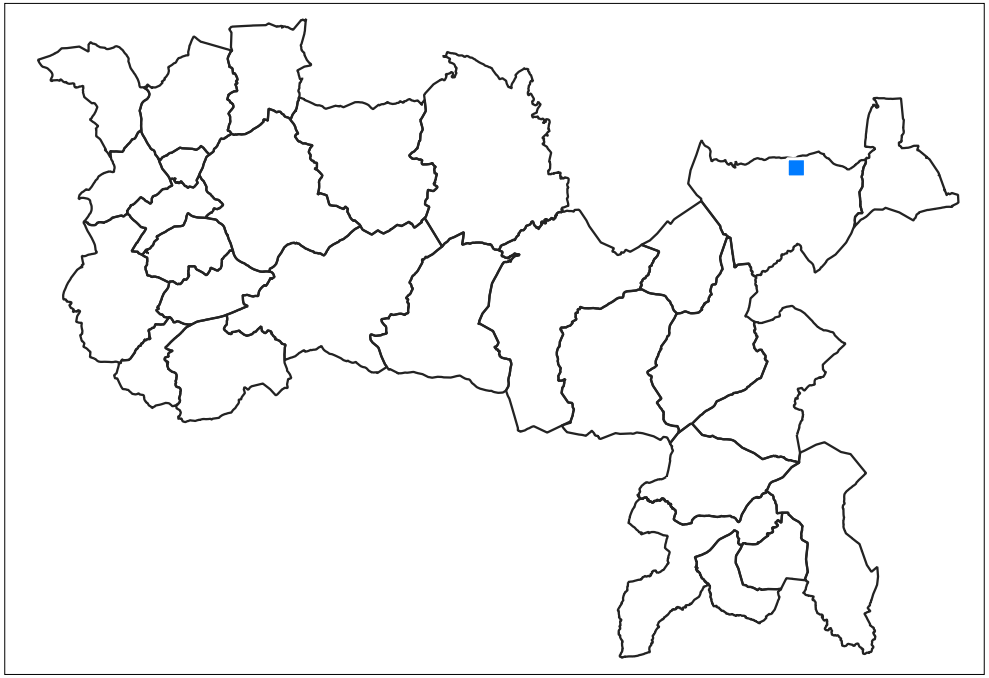

Communauté de Communes
Brenne - Val de Creuse

Commune de Nuret-le-Feron

Nur-38

Lieu-dit : LA

Parcelle(s) : 0L0056

Surface du bâti :
114.97 m²

Présence de réseaux : oui

Présence d'une exploitation agricole : non

Destinations / sous-destinations autorisées :

- logement
- hébergement
- activité de service où s'effectue l'accueil d'une clientèle
- artisanat et commerces de détails
- hébergement hôtelier et touristique

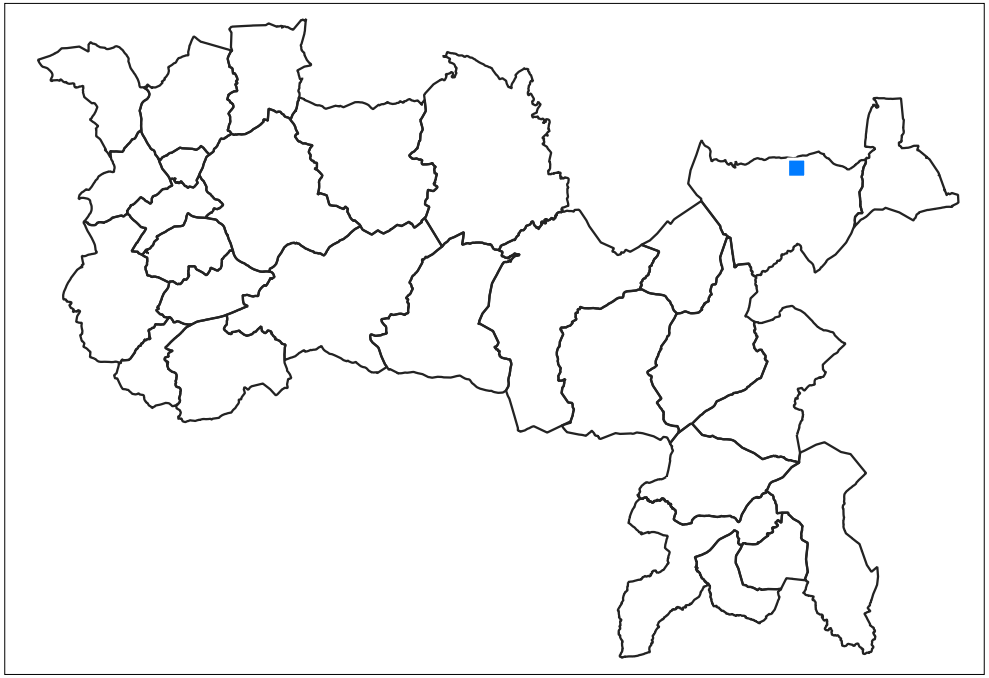

Lieu-dit : LES BOISDIMANS

Parcelle(s) : 0L0006

Surface du bâti :
251.91 m²

Présence de réseaux : oui

Présence d'une exploitation agricole : non

Destinations / sous-destinations autorisées :

- logement
- hébergement
- activité de service où s'effectue l'accueil d'une clientèle
- artisanat et commerces de détails
- hébergement hôtelier et touristique

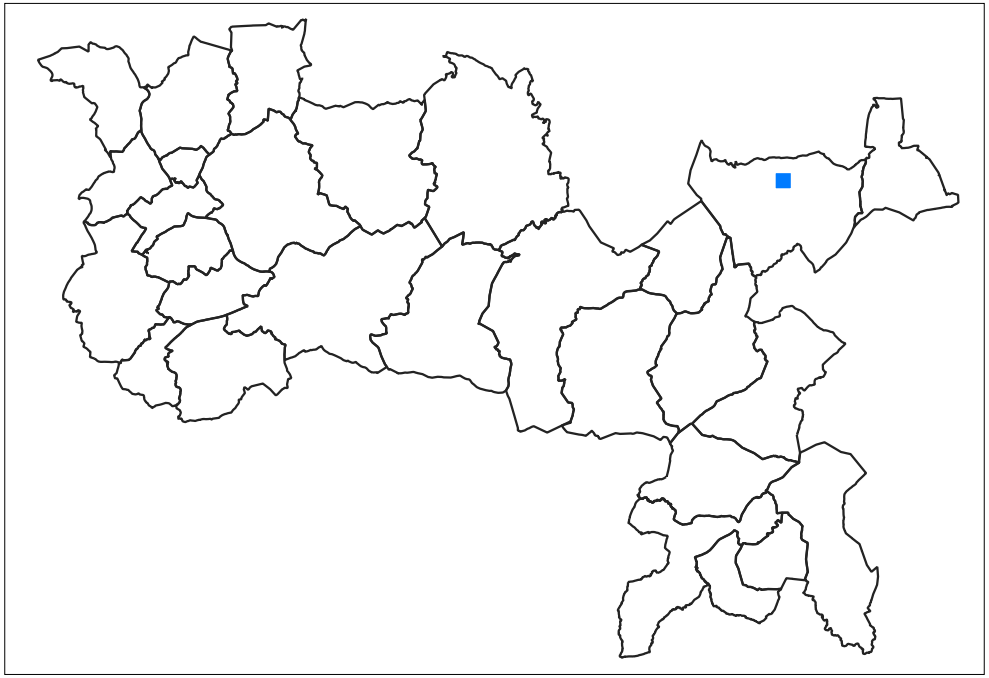

Communauté de Communes
Brenne - Val de Creuse

Commune de Nuret-le-Feron

Nur-40

Lieu-dit : LES BOISDIMANS

Parcelle(s) : 0L0006

Surface du bâti :
180.38 m²

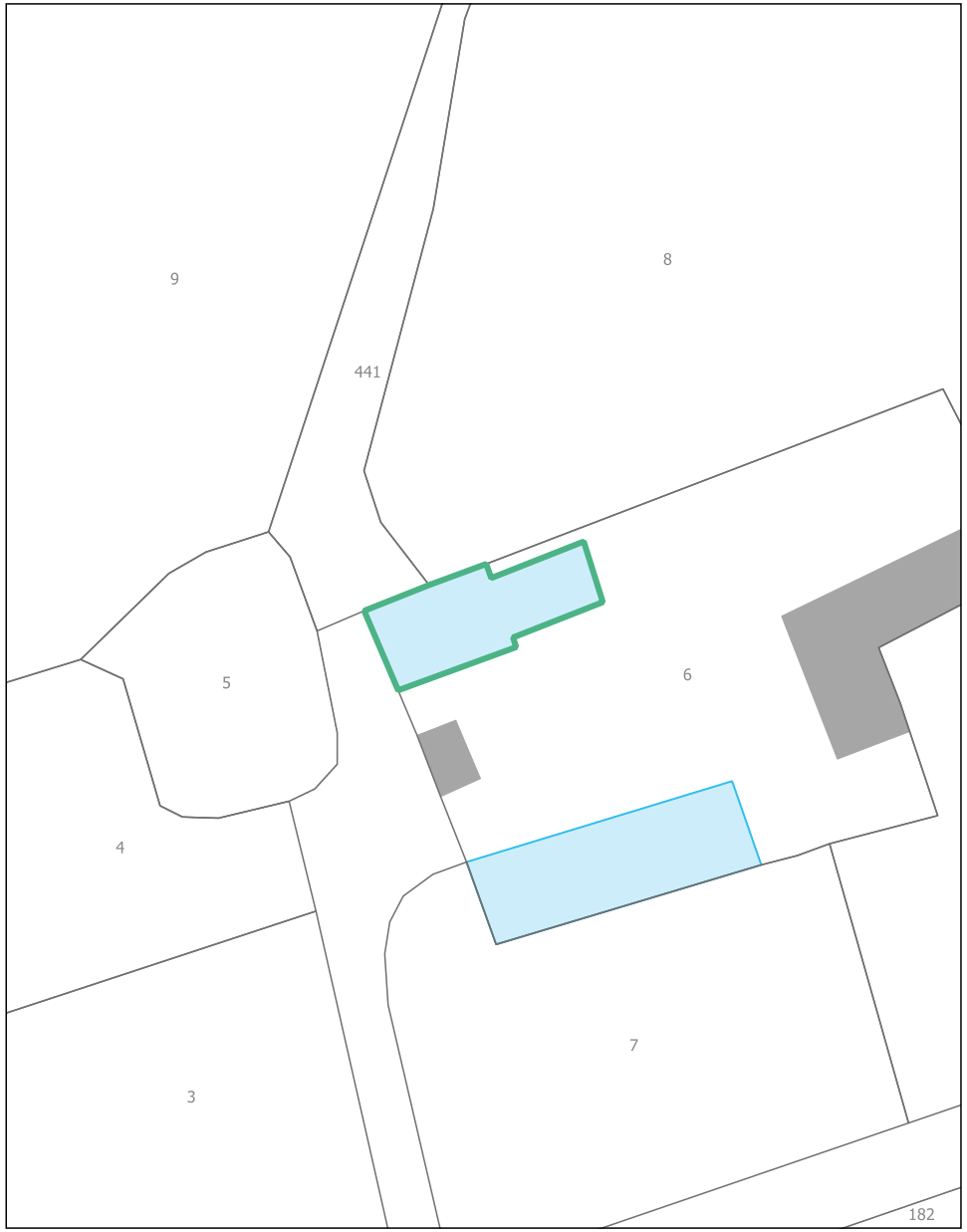

Présence de réseaux : oui

Présence d'une exploitation agricole : non

Destinations / sous-destinations autorisées :

- logement
- hébergement
- activité de service où s'effectue l'accueil d'une clientèle
- artisanat et commerces de détails
- hébergement hôtelier et touristique

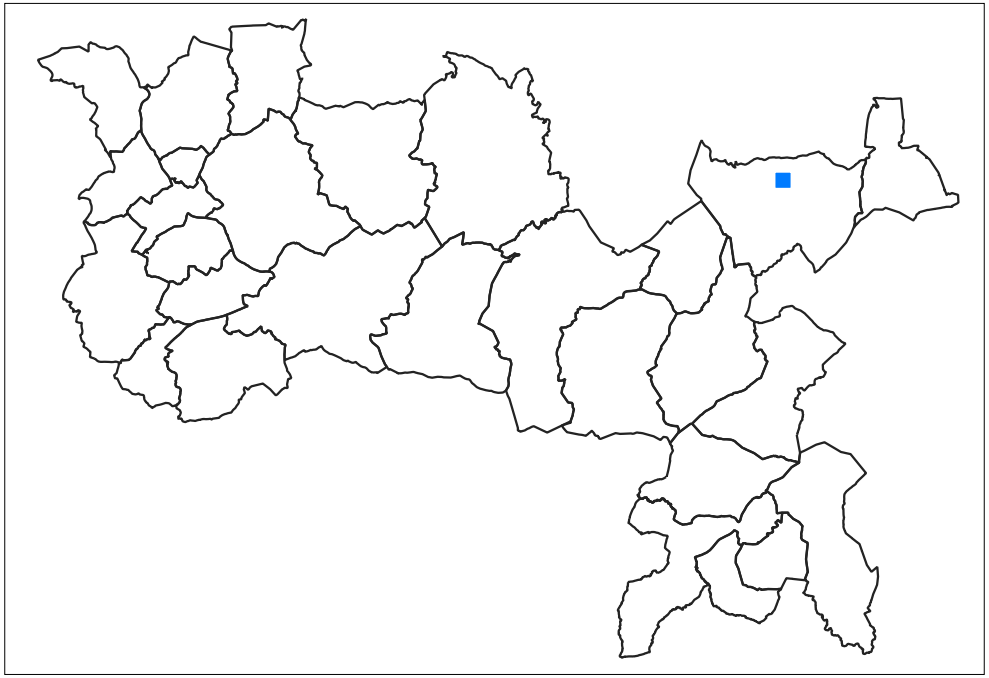

Communauté de Communes
Brenne - Val de Creuse

Commune de Nuret-le-Feron

Nur-41

Lieu-dit : LES LANDIS

Parcelle(s) : 0L0409

Surface du bâti :
105.08 m²

Présence de réseaux : oui

Présence d'une exploitation agricole : non

Destinations / sous-destinations autorisées :

- logement
- hébergement
- activité de service où s'effectue l'accueil d'une clientèle
- artisanat et commerces de détails
- hébergement hôtelier et touristique

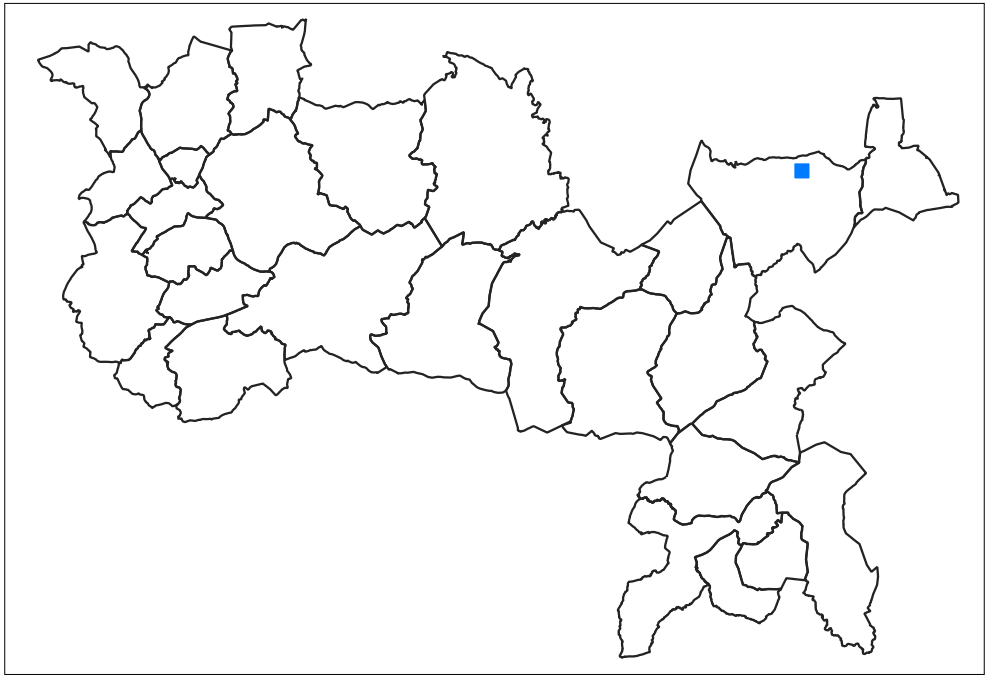

Communauté de Communes
Brenne - Val de Creuse

Commune de Nuret-le-Feron

Nur-42

Lieu-dit : LES LANDIS

Parcelle(s) : 0L0228

Surface du bâti :
85.94 m²

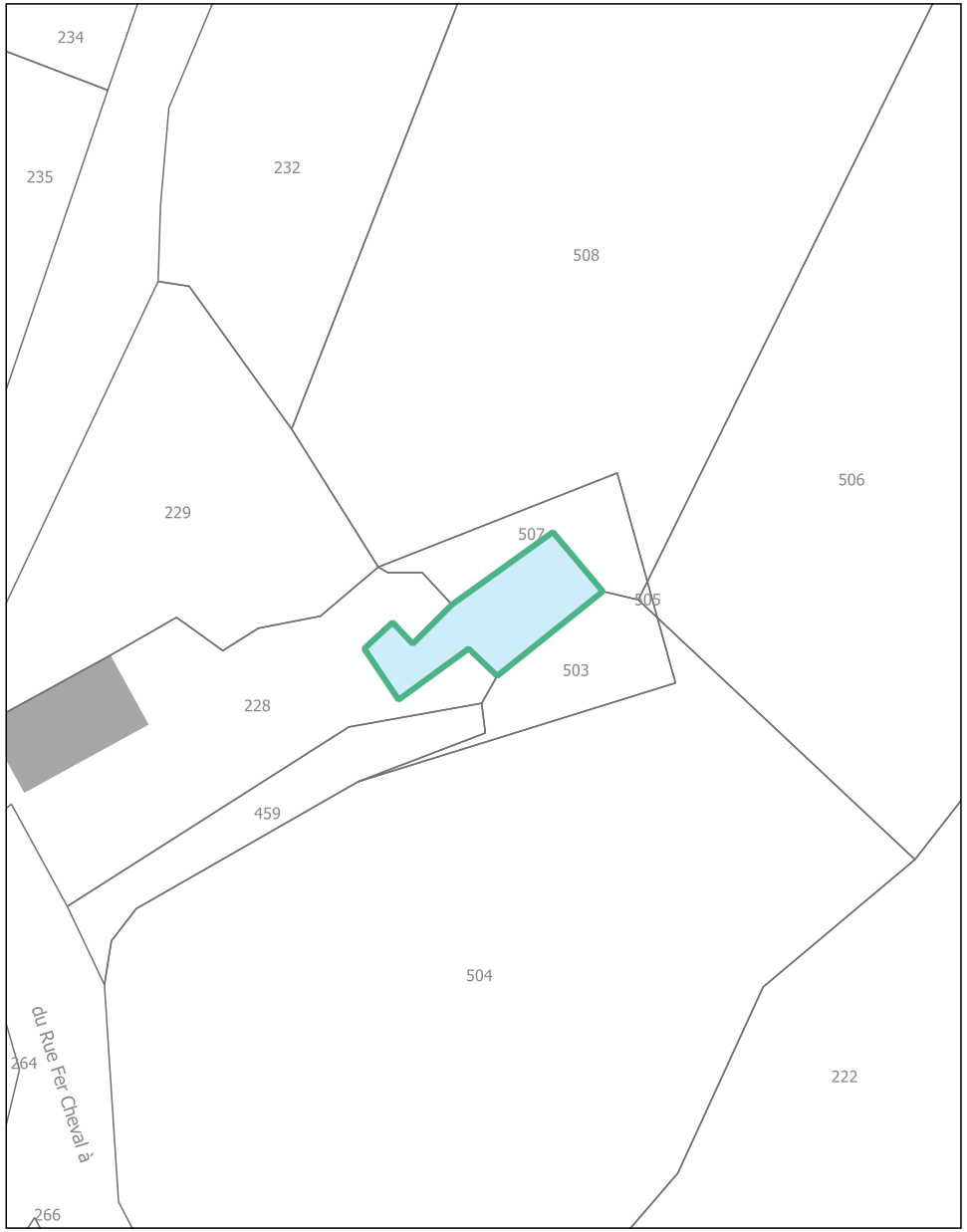

Présence de réseaux : oui

Présence d'une exploitation agricole : non

Destinations / sous-destinations autorisées :

- logement
- hébergement
- activité de service où s'effectue l'accueil d'une clientèle
- artisanat et commerces de détails
- hébergement hôtelier et touristique

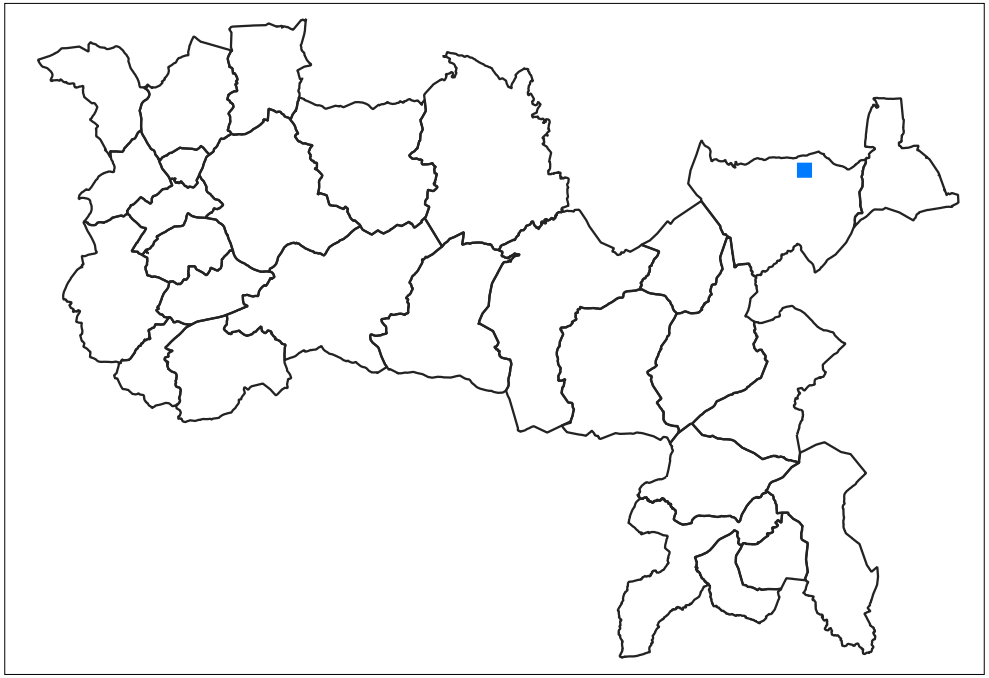

Communauté de Communes
Brenne - Val de Creuse

Commune de Nuret-le-Feron

Nur-43

Lieu-dit : LES TROIS CORMIERS

Parcelle(s) : 0L0301

Surface du bâti :
209.44 m²

Présence de réseaux : oui

Présence d'une exploitation agricole : non

Destinations / sous-destinations autorisées :

- logement
- hébergement
- activité de service où s'effectue l'accueil d'une clientèle
- artisanat et commerces de détails
- hébergement hôtelier et touristique

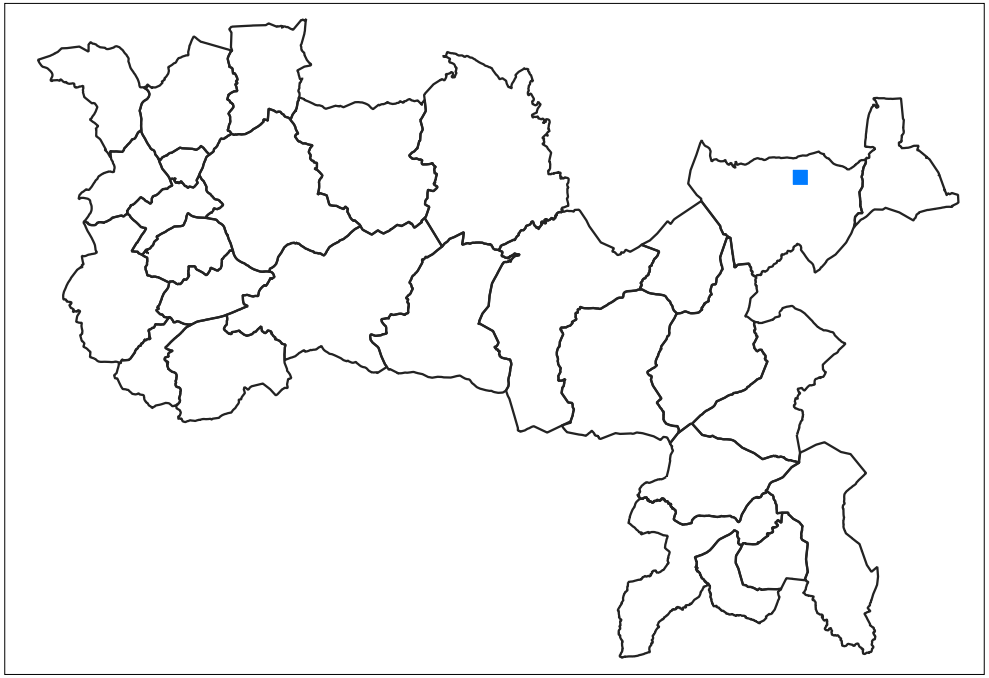

Communauté de Communes
Brenne - Val de Creuse

Commune de Nuret-le-Feron

Nur-44

Lieu-dit : LES TROIS CORMIERS

Parcelle(s) : 0L0301

Surface du bâti :
157.04 m²

Présence de réseaux : oui

Présence d'une exploitation agricole : non

Destinations / sous-destinations autorisées :

- logement
- hébergement
- activité de service où s'effectue l'accueil d'une clientèle
- artisanat et commerces de détails
- hébergement hôtelier et touristique

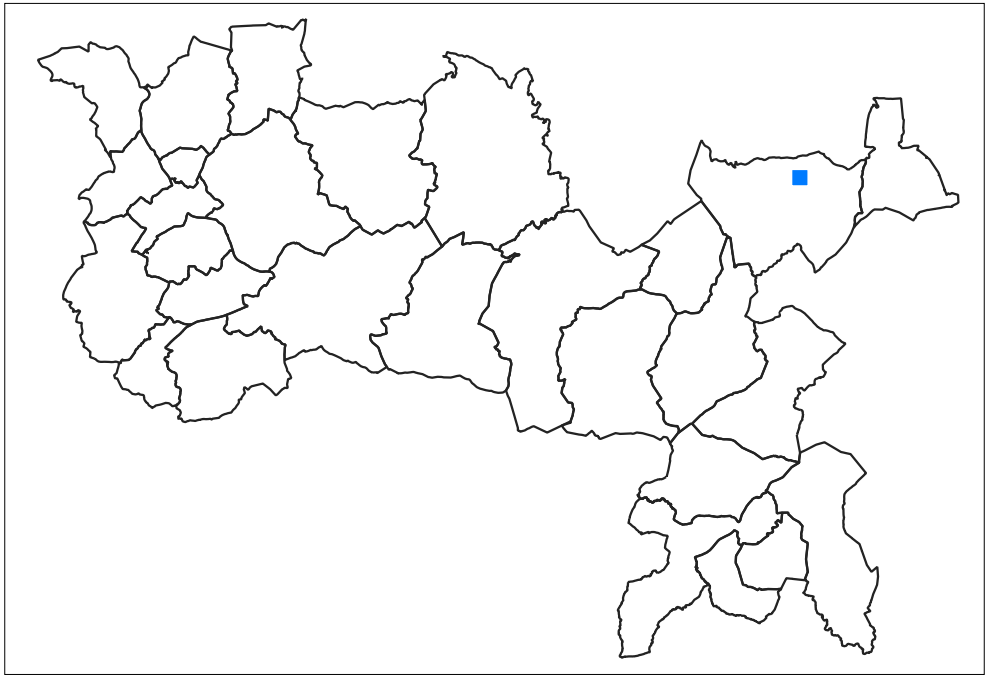

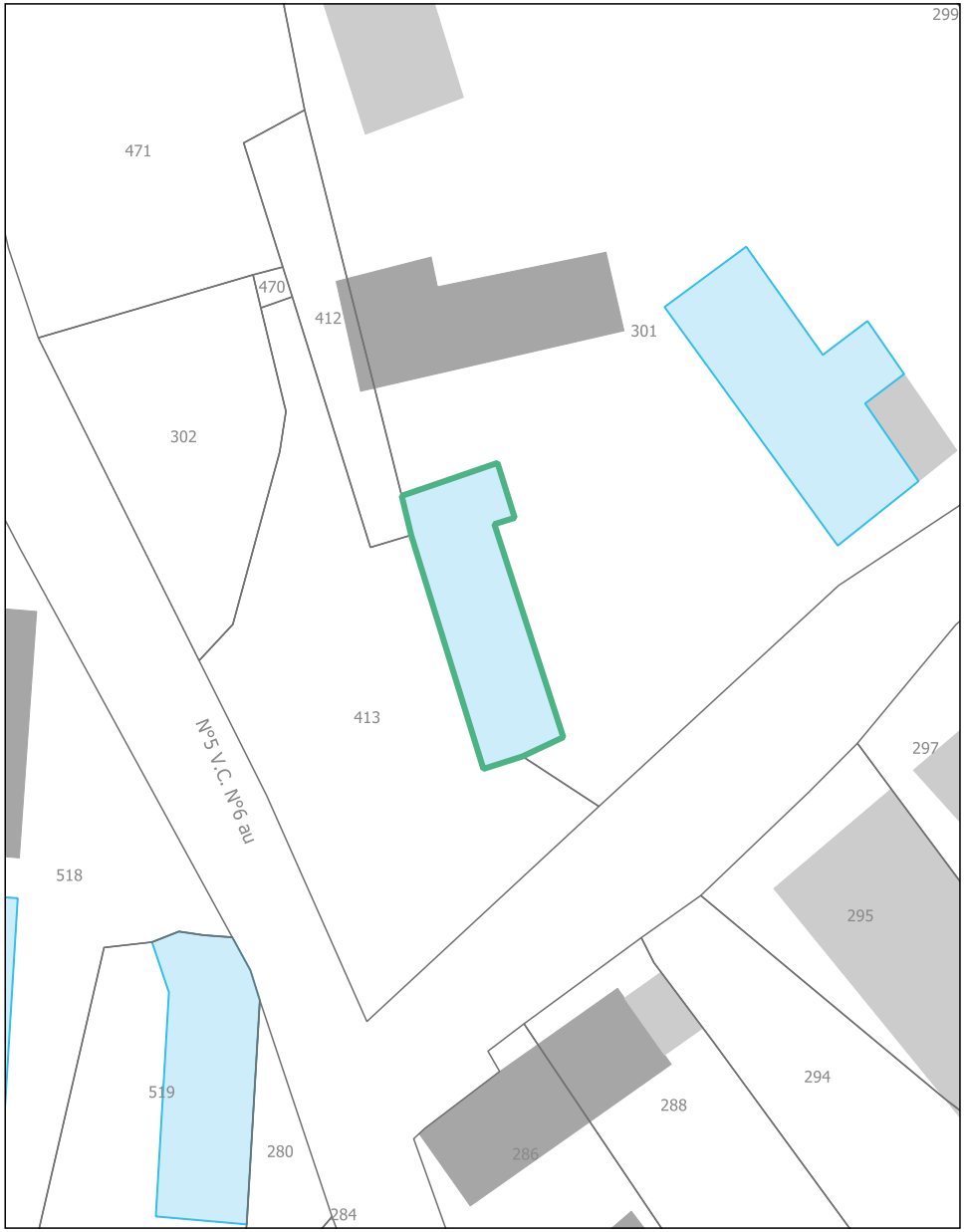

Communauté de Communes
Brenne - Val de Creuse

Commune de Nuret-le-Feron

Nur-45

Lieu-dit : LES TROIS CORMIERS

Parcelle(s) : 0L0519

Surface du bâti :
161.47 m²

Présence de réseaux : oui

Présence d'une exploitation agricole : non

Destinations / sous-destinations autorisées :

- logement
- hébergement
- activité de service où s'effectue l'accueil d'une clientèle
- artisanat et commerces de détails
- hébergement hôtelier et touristique

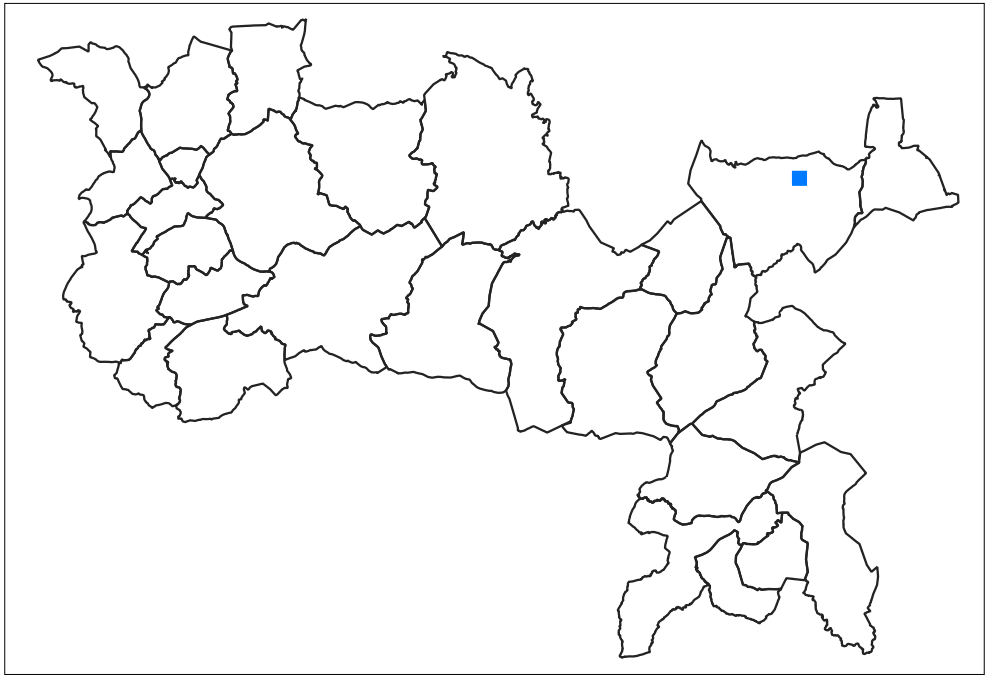

Communauté de Communes
Brenne - Val de Creuse

Commune de Nuret-le-Feron

Nur-46

Lieu-dit : LES TROIS CORMIERS

Parcelle(s) : 0L0518

Surface du bâti :
192.47 m²

Présence de réseaux : oui

Présence d'une exploitation agricole : non

Destinations / sous-destinations autorisées :

- logement
- hébergement
- activité de service où s'effectue l'accueil d'une clientèle
- artisanat et commerces de détails
- hébergement hôtelier et touristique

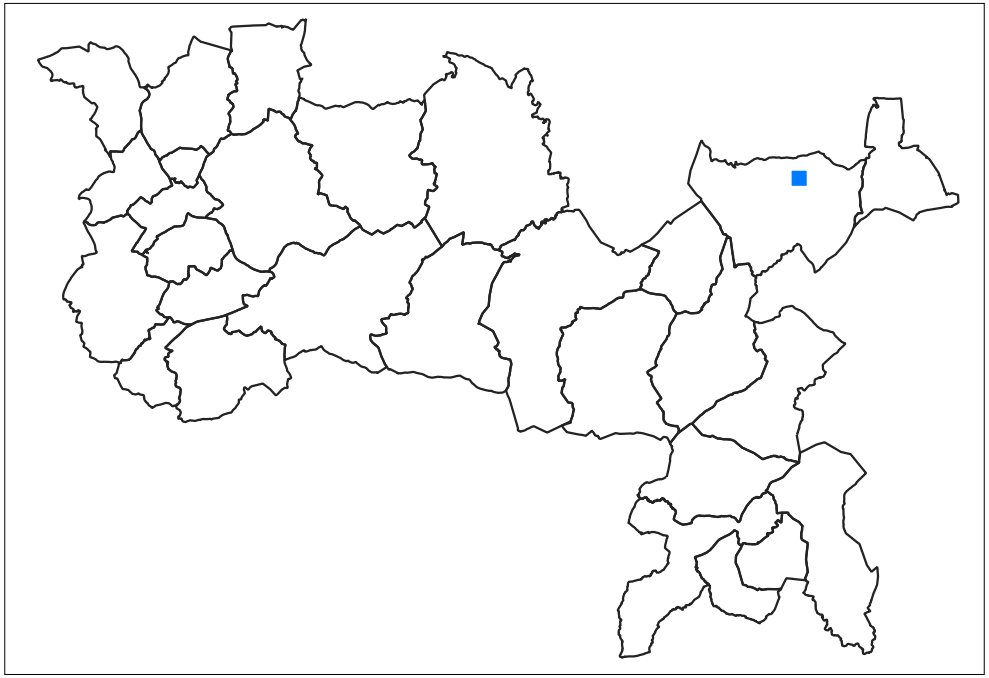

Communauté de Communes
Brenne - Val de Creuse

Commune de Nuret-le-Feron

Nur-47

Lieu-dit : LES BLUSSEAUX

Parcelle(s) : 0C0158-0C0392-0C0394

Surface du bâti :
124.24 m²

Présence de réseaux : oui

Présence d'une exploitation agricole : non

Destinations / sous-destinations autorisées :

- logement
- hébergement
- artisanat et commerces de détails
- hébergement hôtelier et touristique
- activité de service où s'effectue l'accueil d'une clientèle

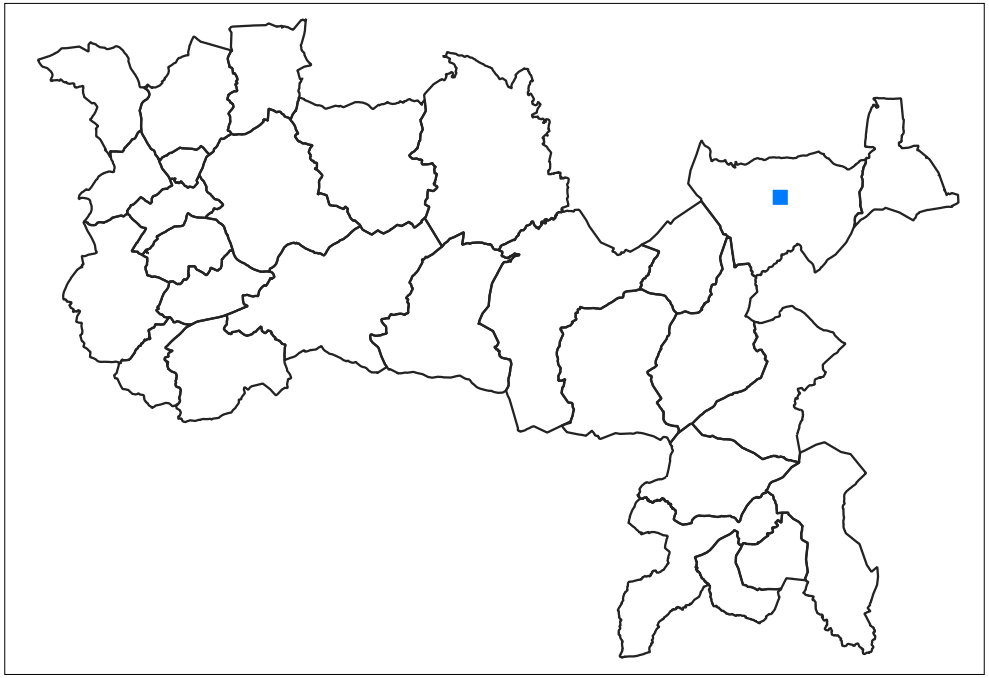

Communauté de Communes
Brenne - Val de Creuse

Commune de Nuret-le-Feron

Nur-48

Lieu-dit : LES NOBLES

Parcelle(s) : 0F0008 - 0F0013

Surface du bâti :
249.25 m²

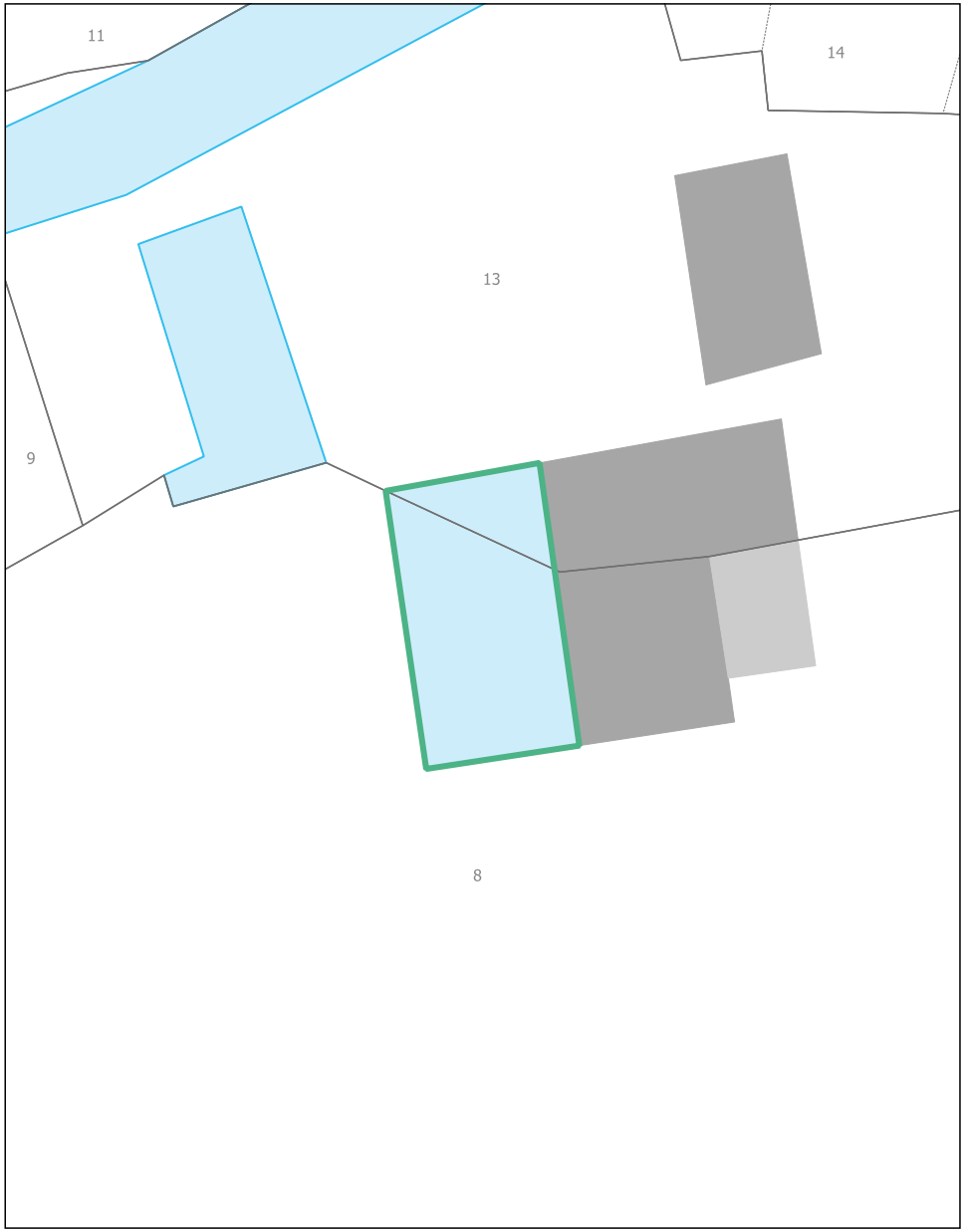

Présence de réseaux : oui

Présence d'une exploitation agricole : non

Destinations / sous-destinations autorisées :

- logement
- hébergement
- activité de service où s'effectue l'accueil d'une clientèle
- artisanat et commerces de détails
- hébergement hôtelier et touristique

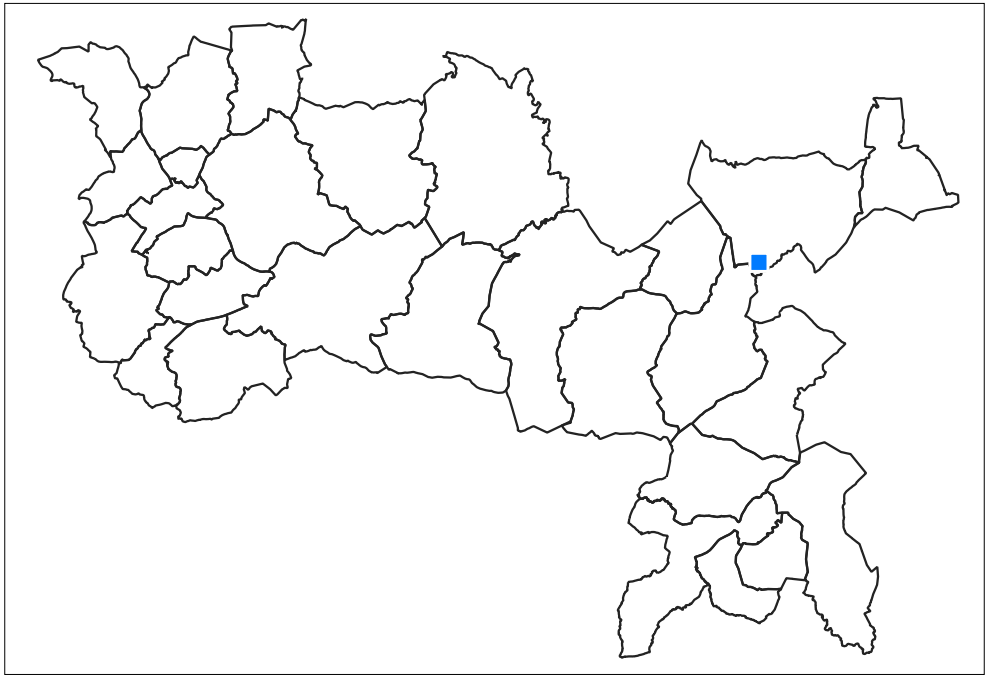

Communauté de Communes
Brenne - Val de Creuse

Commune de Oulches

Oul-01

Lieu-dit : MARGOUX

Parcelle(s) : 0A0027

Surface du bâti :
194.73 m²

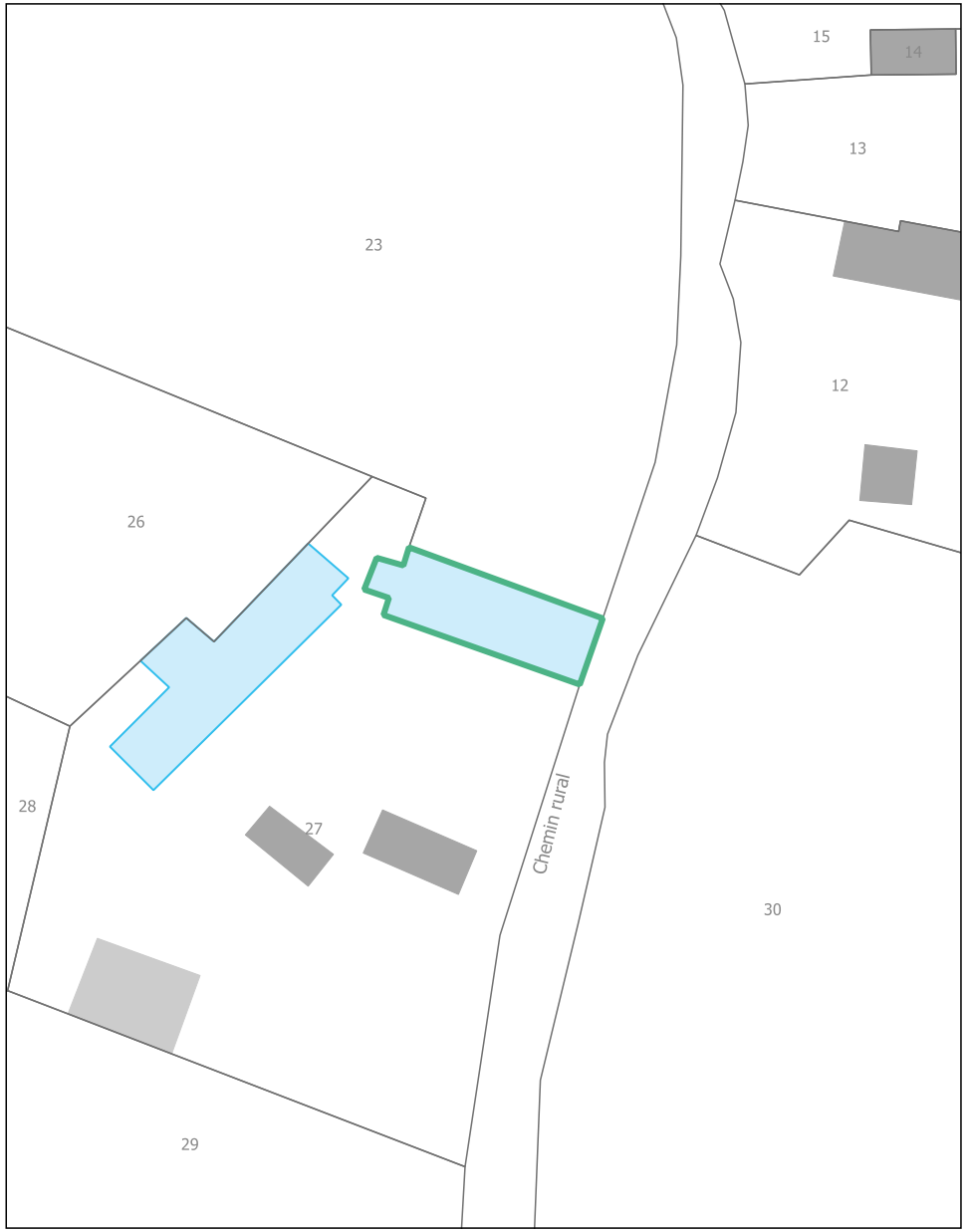

Présence de réseaux : oui

Présence d'une exploitation agricole : non

Destinations / sous-destinations autorisées :

- logement
- hébergement
- activité de service où s'effectue l'accueil d'une clientèle
- artisanat et commerces de détails
- hébergement hôtelier et touristique

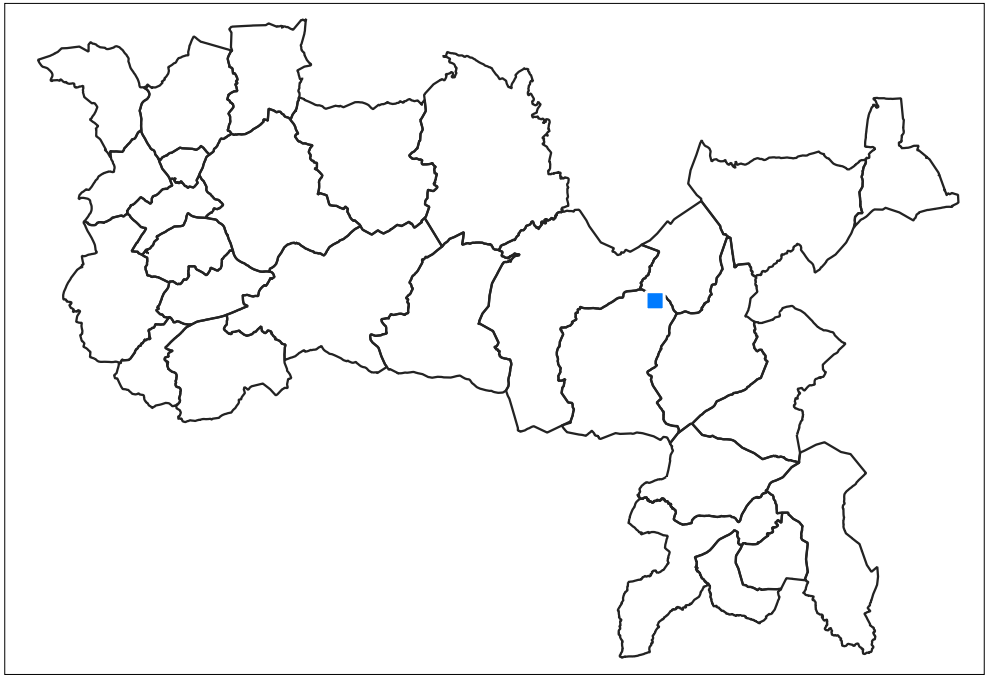

Communauté de Communes
Brenne - Val de Creuse

Commune de Oulches

Oul-02

Lieu-dit : MARGOUX

Parcelle(s) : 0A0027

Surface du bâti :
251.49 m²

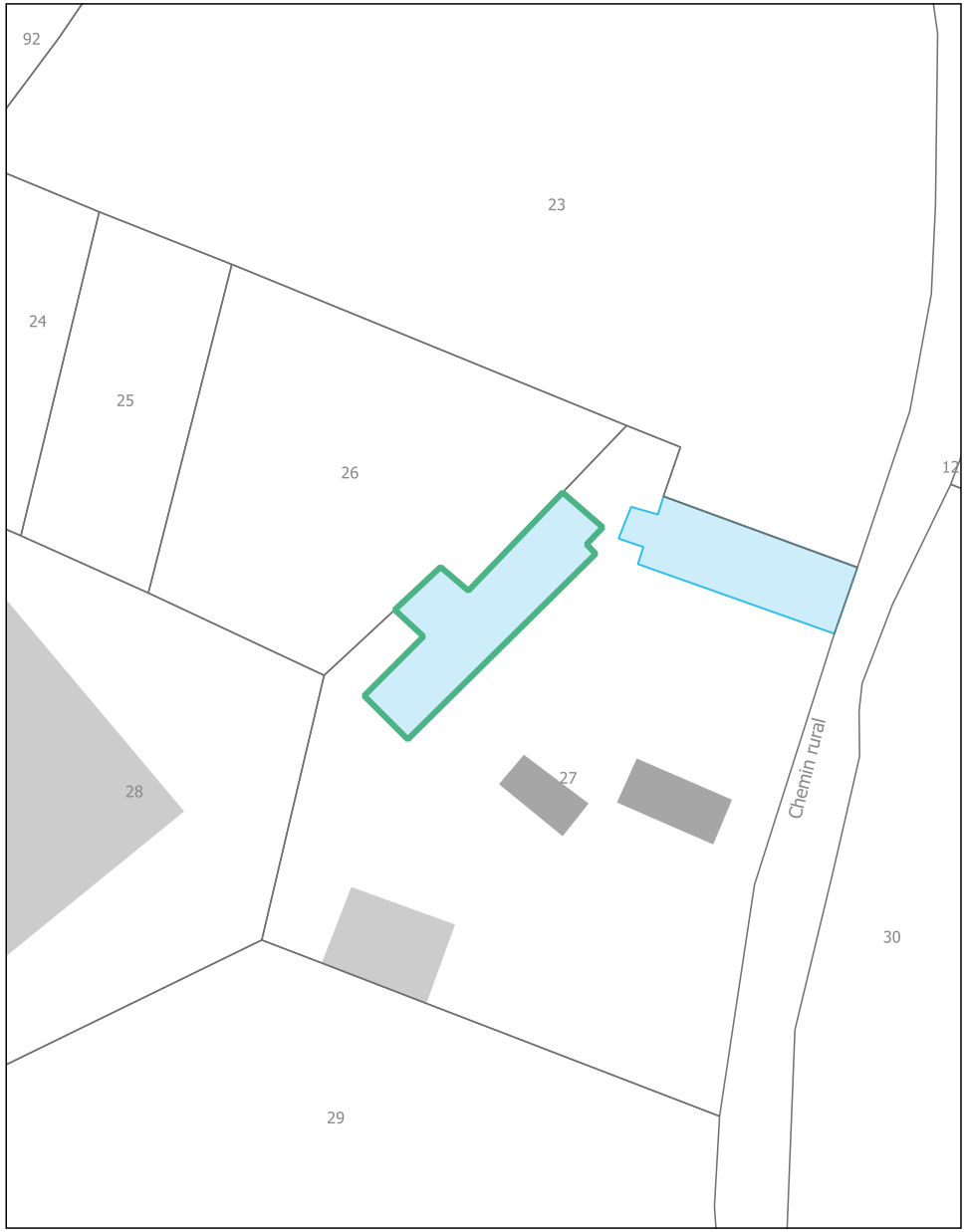

Présence de réseaux : oui

Présence d'une exploitation agricole : non

Destinations / sous-destinations autorisées :

- logement
- hébergement
- activité de service où s'effectue l'accueil d'une clientèle
- artisanat et commerces de détails
- hébergement hôtelier et touristique

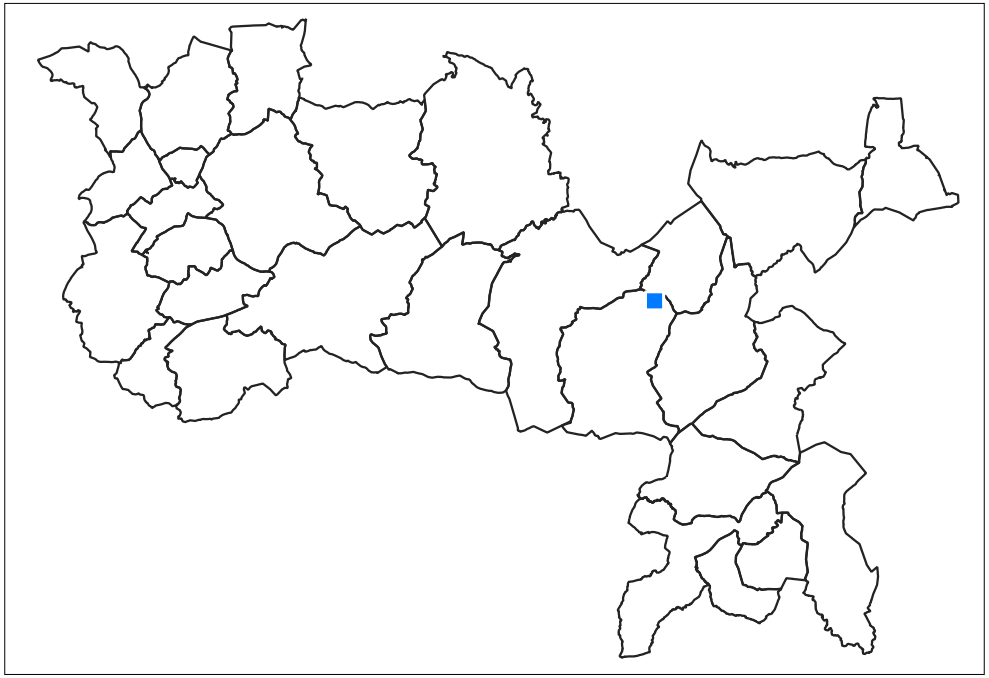

Communauté de Communes
Brenne - Val de Creuse

Commune de Oulches

Oul-03

Lieu-dit : LA GRANDE METAIRIE DE PEZAY

Parcelle(s) : 0B0170

Surface du bâti :
173.84 m²

Présence de réseaux : oui

Présence d'une exploitation agricole : non

Destinations / sous-destinations autorisées :

- logement
- hébergement
- activité de service où s'effectue l'accueil d'une clientèle
- artisanat et commerces de détails
- hébergement hôtelier et touristique

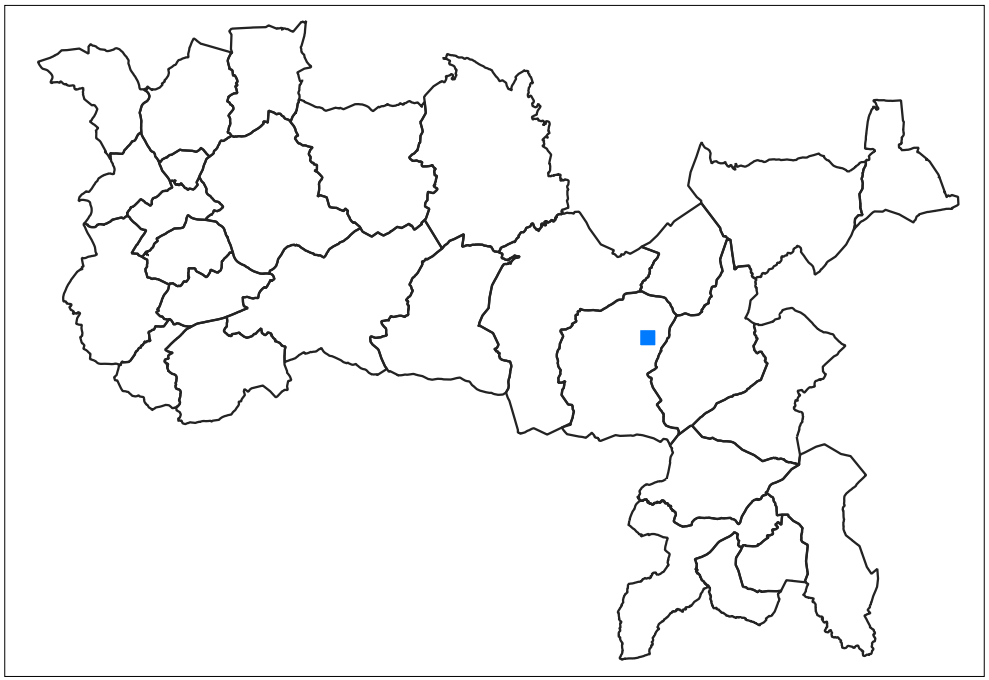

Communauté de Communes
Brenne - Val de Creuse

Commune de Oulches

Oul-04

Lieu-dit : LA GRANDE METAIRIE DE PEZAY

Parcelle(s) : 0B0163

Surface du bâti :
232.75 m²

Présence de réseaux : oui

Présence d'une exploitation agricole : non

Destinations / sous-destinations autorisées :

- logement
- hébergement
- activité de service où s'effectue l'accueil d'une clientèle
- artisanat et commerces de détails
- hébergement hôtelier et touristique

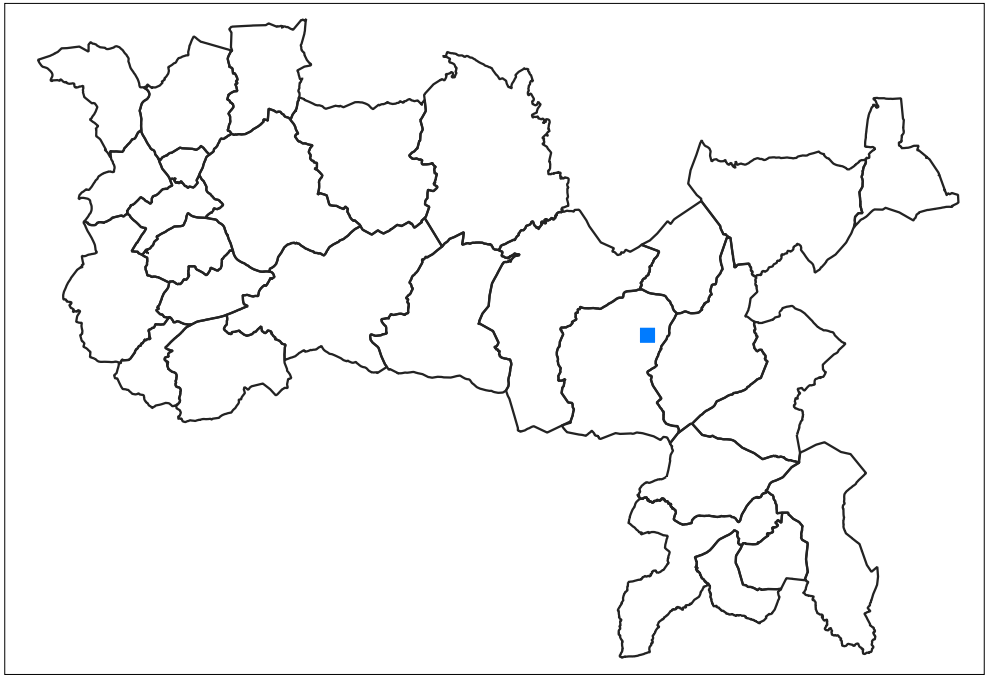

Communauté de Communes
Brenne - Val de Creuse

Commune de Oulches

Oul-05

Lieu-dit : PEZAY

Parcelle(s) : 0B0081

Surface du bâti :
257.28 m²

Présence de réseaux : oui

Présence d'une exploitation agricole : non

Destinations / sous-destinations autorisées :

- logement
- hébergement
- activité de service où s'effectue l'accueil d'une clientèle
- artisanat et commerces de détails
- hébergement hôtelier et touristique

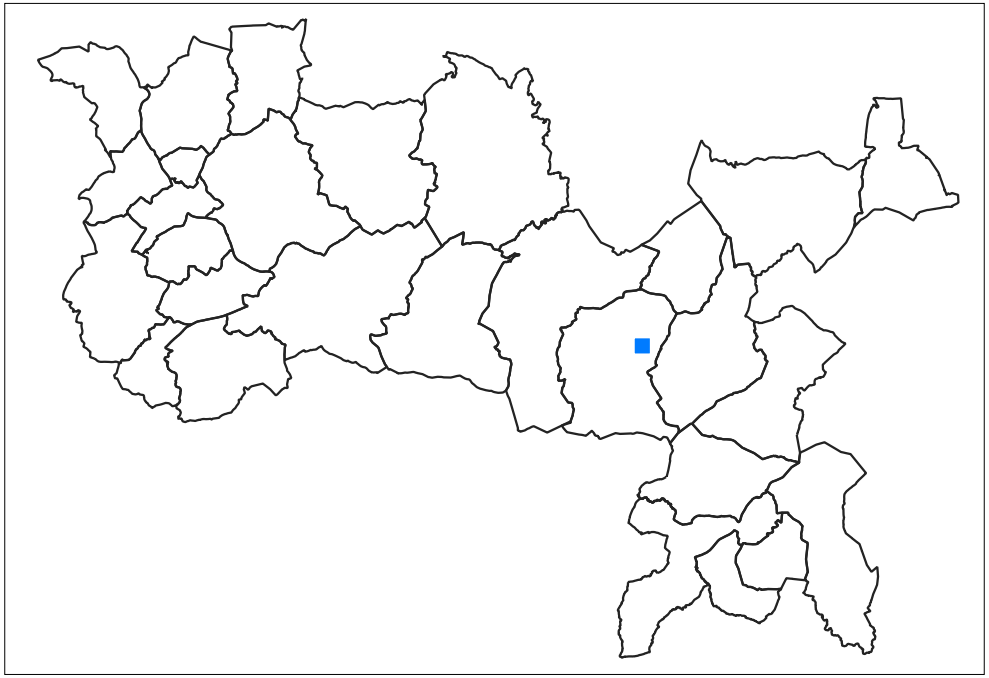

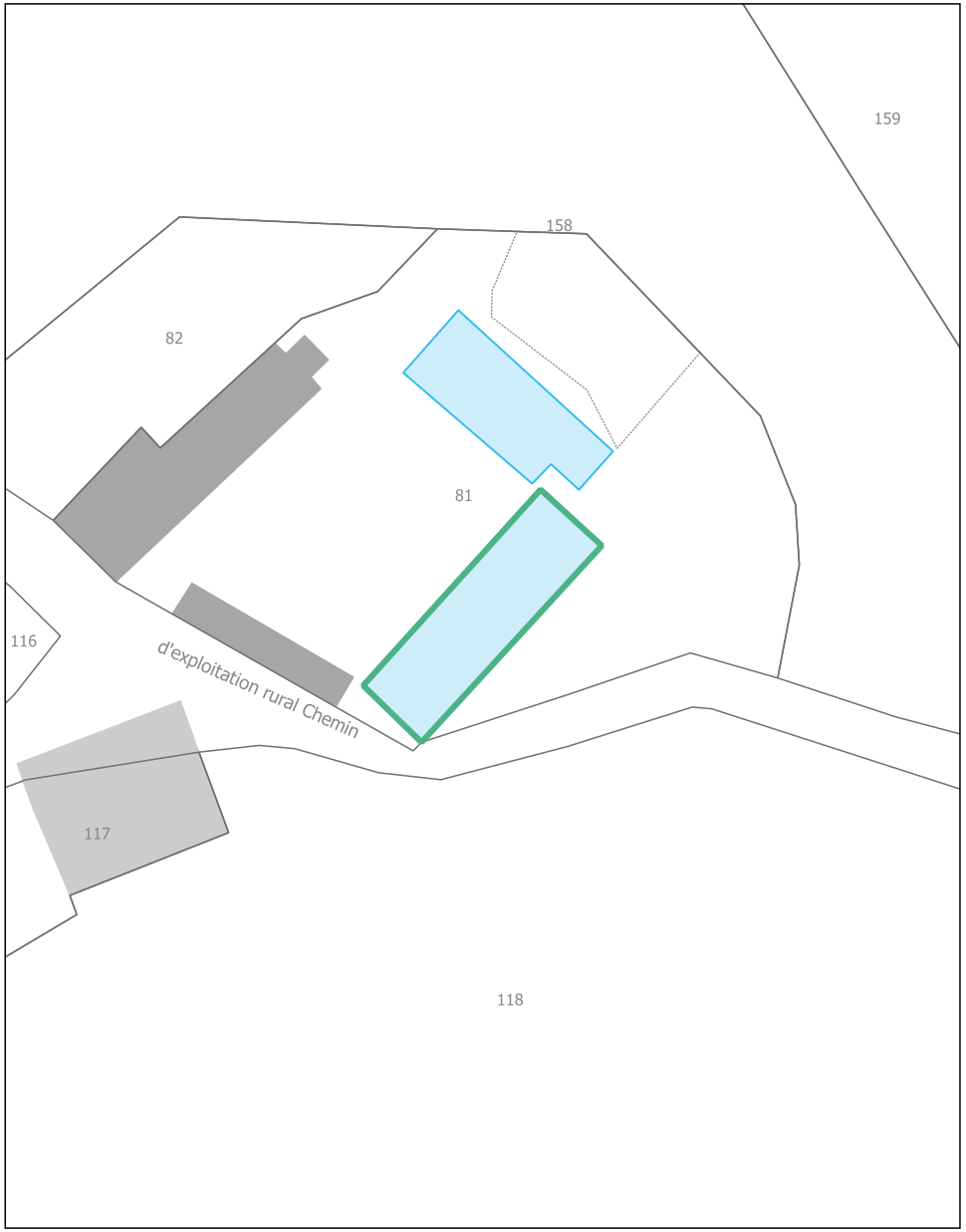

Communauté de Communes
Brenne - Val de Creuse

Commune de Oulches

Oul-06

Lieu-dit : PEZAY

Parcelle(s) : 0B0081

Surface du bâti :
186.02 m²

Présence de réseaux : oui

Présence d'une exploitation agricole : non

Destinations / sous-destinations autorisées :

- logement
- hébergement
- activité de service où s'effectue l'accueil d'une clientèle
- artisanat et commerces de détails
- hébergement hôtelier et touristique

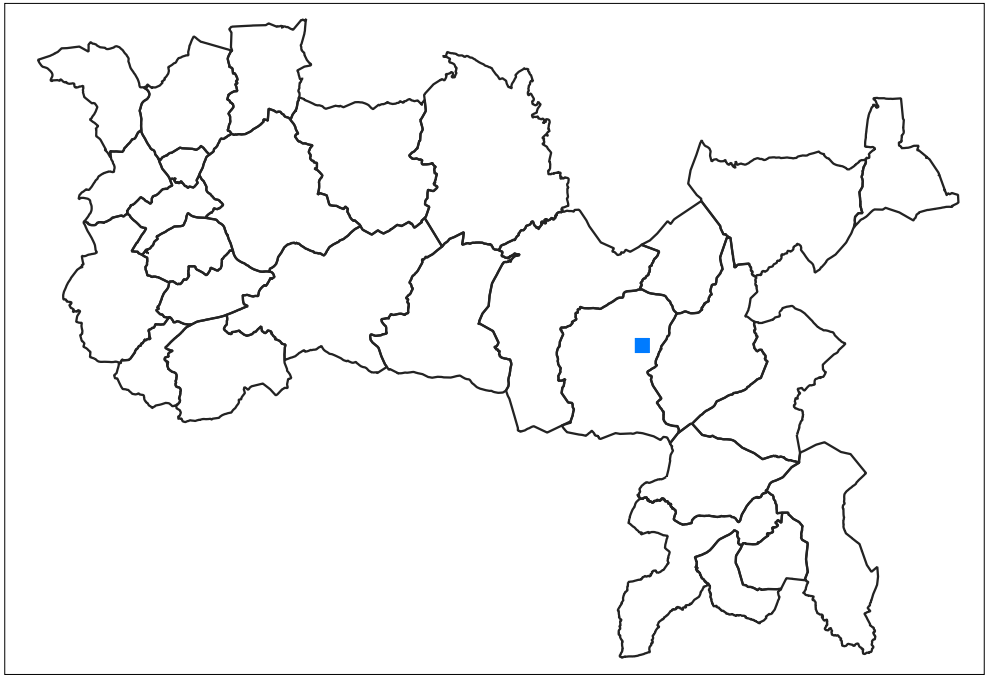

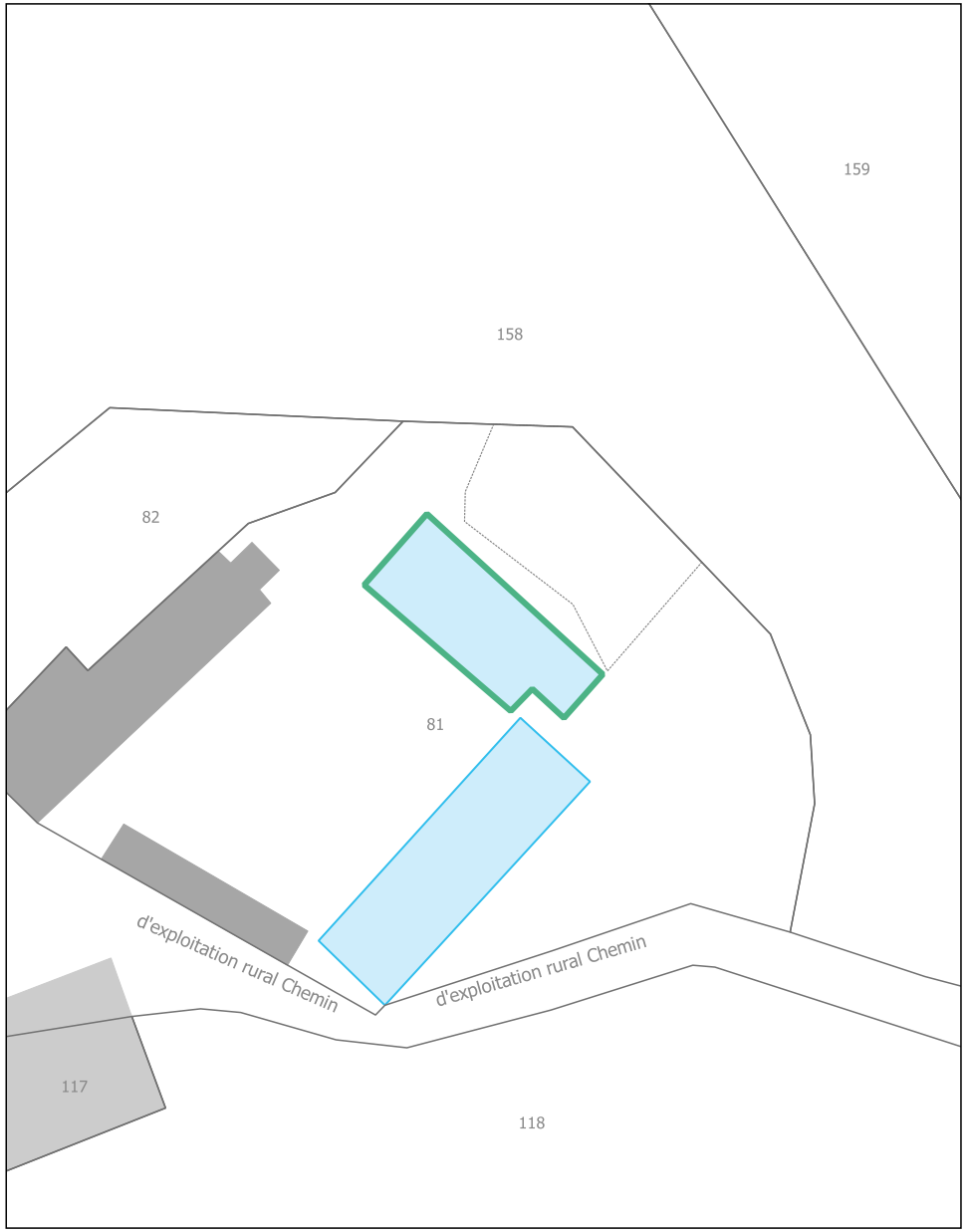

Communauté de Communes
Brenne - Val de Creuse

Commune de Oulches

Oul-07

Lieu-dit : LES PURES LE HAUT VILLAGE DE PEZAY

Parcelle(s) : 0B0085

Surface du bâti : 112.3 m²

Présence de réseaux : oui

Présence d'une exploitation agricole : non

Destinations / sous-destinations autorisées :

- logement
- hébergement
- activité de service où s'effectue l'accueil d'une clientèle
- artisanat et commerces de détails
- hébergement hôtelier et touristique

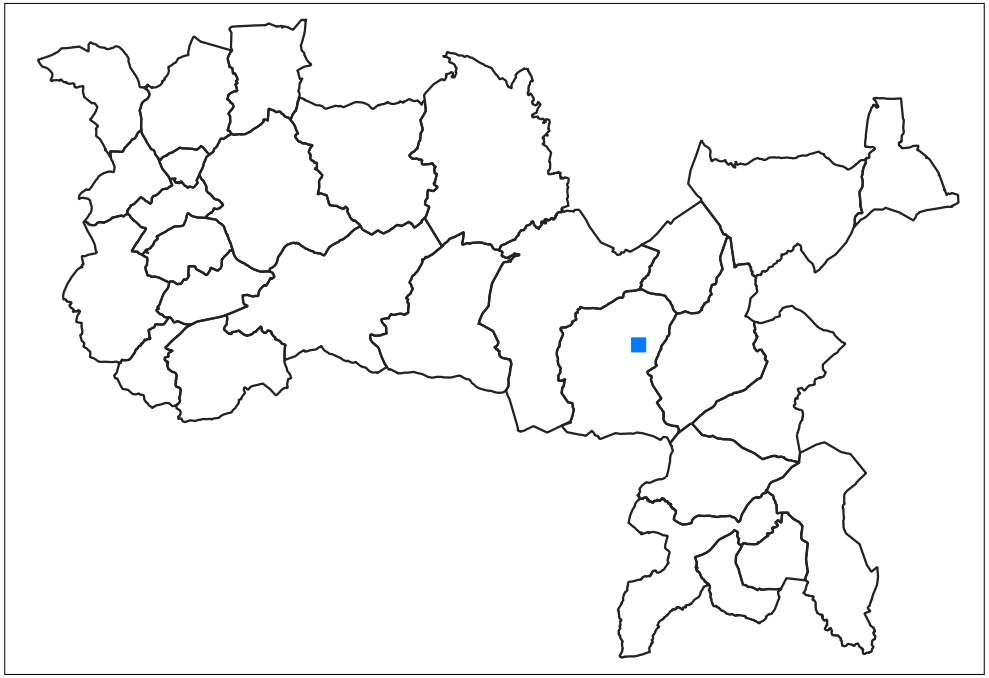

Communauté de Communes
Brenne - Val de Creuse

Commune de Oulches

Oul-08

Lieu-dit : LES PURES LE HAUT VILLAGE DE PEZAY

Parcelle(s) : 0B0085

Surface du bâti : 183.66 m²

Présence de réseaux : oui

Présence d'une exploitation agricole : non

Destinations / sous-destinations autorisées :

- logement
- hébergement
- activité de service où s'effectue l'accueil d'une clientèle
- artisanat et commerces de détails
- hébergement hôtelier et touristique

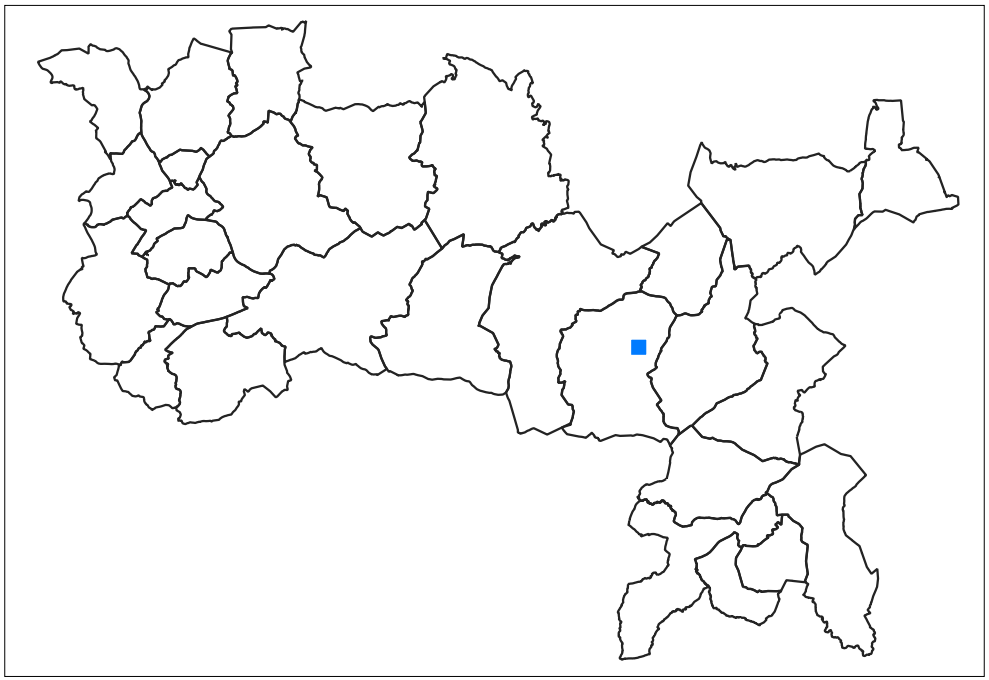

Communauté de Communes
Brenne - Val de Creuse

Commune de Oulches

Oul-09

Lieu-dit : LES PURES LE HAUT VILLAGE DE PEZAY

Parcelle(s) : 0B0085

Surface du bâti : 189.43 m²

Présence de réseaux : oui

Présence d'une exploitation agricole : non

Destinations / sous-destinations autorisées :

- logement
- hébergement
- activité de service où s'effectue l'accueil d'une clientèle
- artisanat et commerces de détails
- hébergement hôtelier et touristique

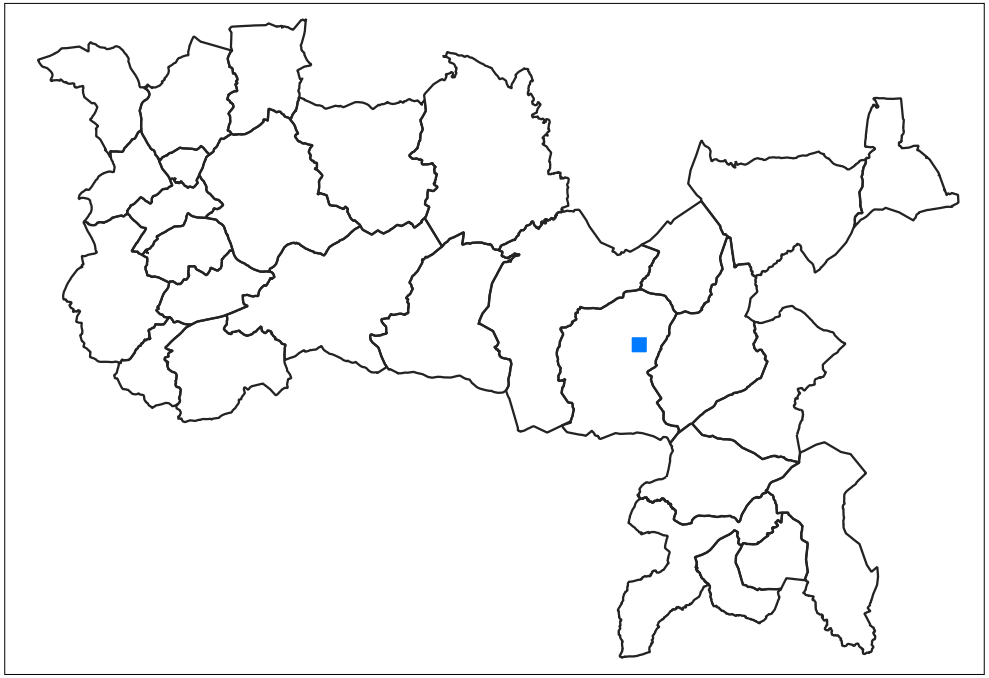

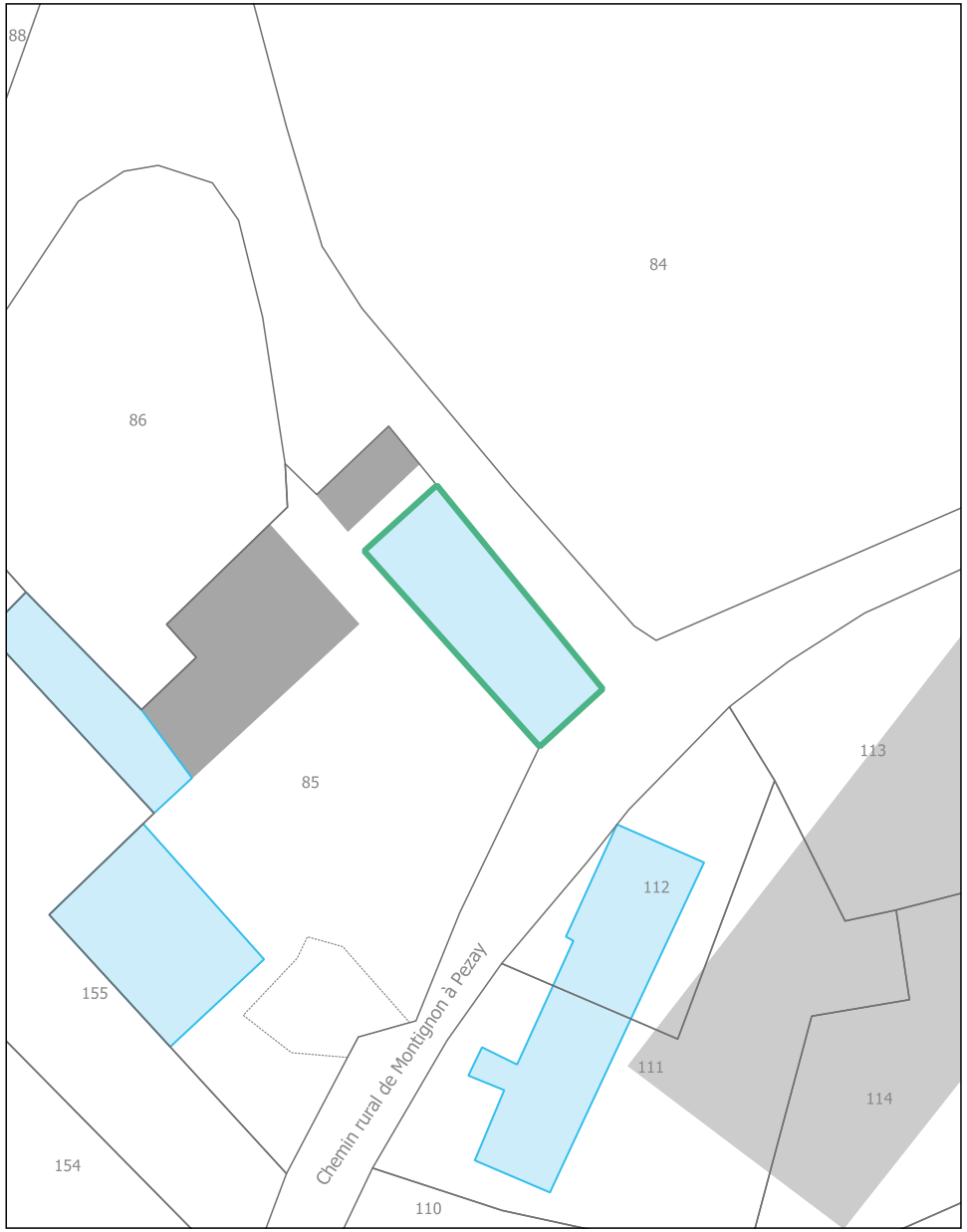

Communauté de Communes
Brenne - Val de Creuse

Commune de Oulches

Oul-10

Lieu-dit : LA BARRE DE CLAN

Parcelle(s) : 0H0437

Surface du bâti :
121.38 m²

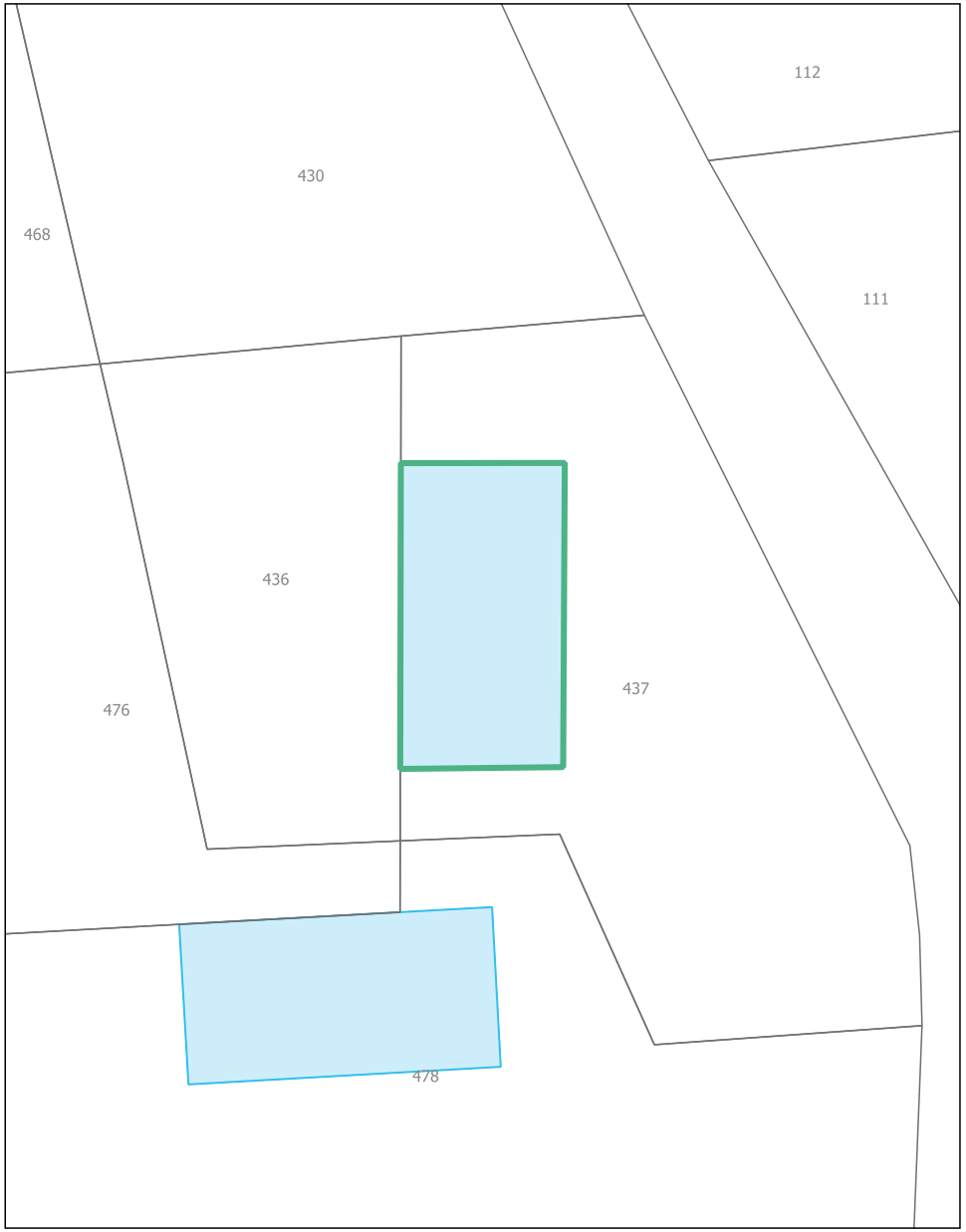

Présence de réseaux : oui

Présence d'une exploitation agricole : non

Destinations / sous-destinations autorisées :

- logement
- hébergement
- activité de service où s'effectue l'accueil d'une clientèle
- artisanat et commerces de détails
- hébergement hôtelier et touristique

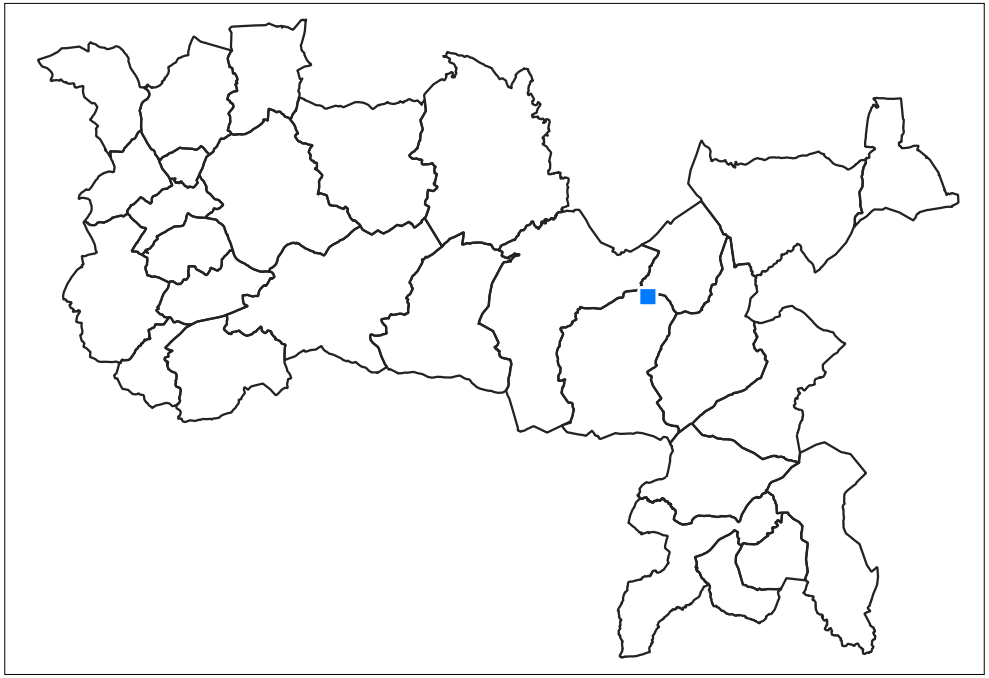

Communauté de Communes
Brenne - Val de Creuse

Commune de Oulches

Oul-11

Lieu-dit : LA BARRE DE CLAN

Parcelle(s) : 0H0478

Surface du bâti :
122.09 m²

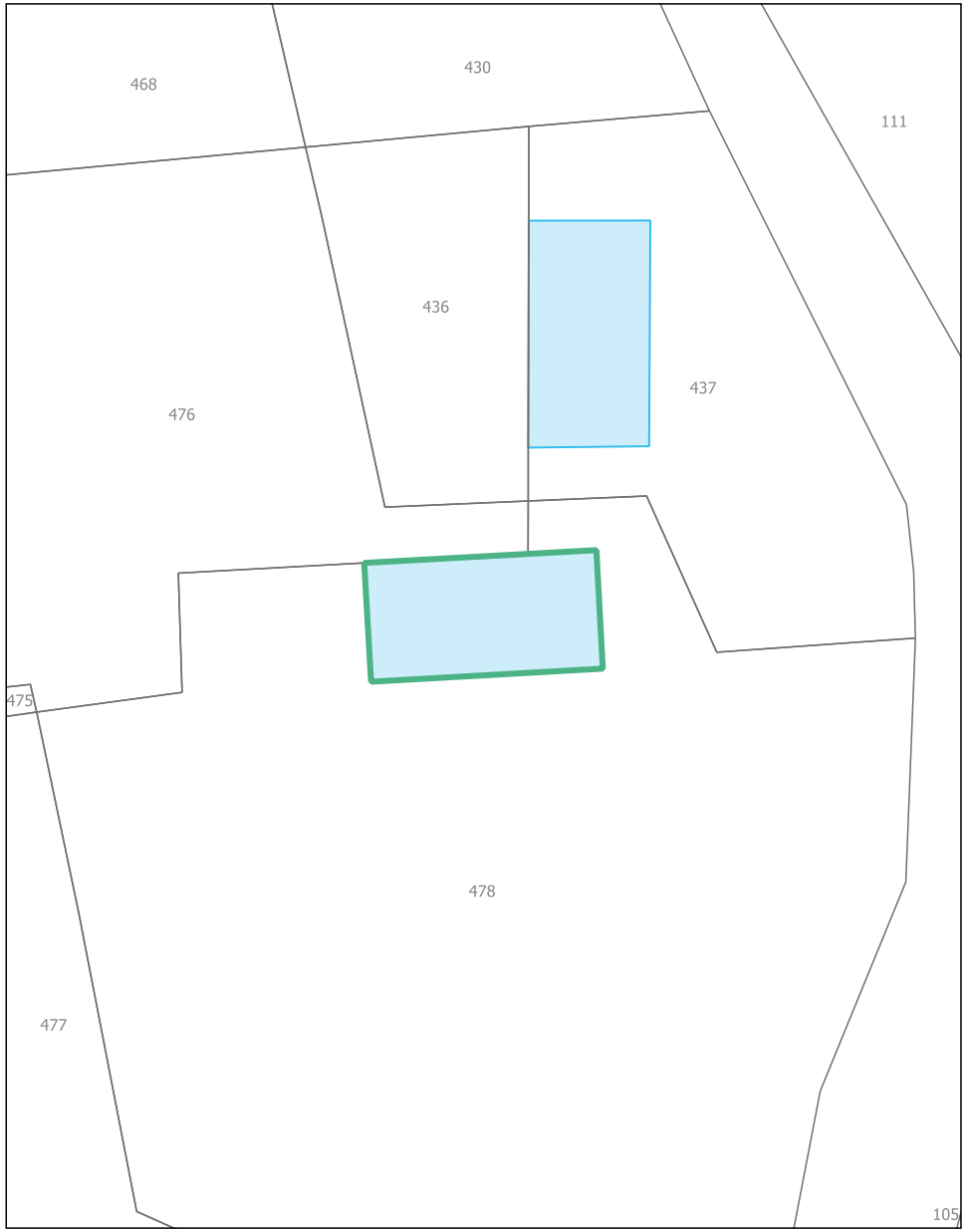

Présence de réseaux : oui

Présence d'une exploitation agricole : non

Destinations / sous-destinations autorisées :

- logement
- hébergement
- activité de service où s'effectue l'accueil d'une clientèle
- artisanat et commerces de détails
- hébergement hôtelier et touristique

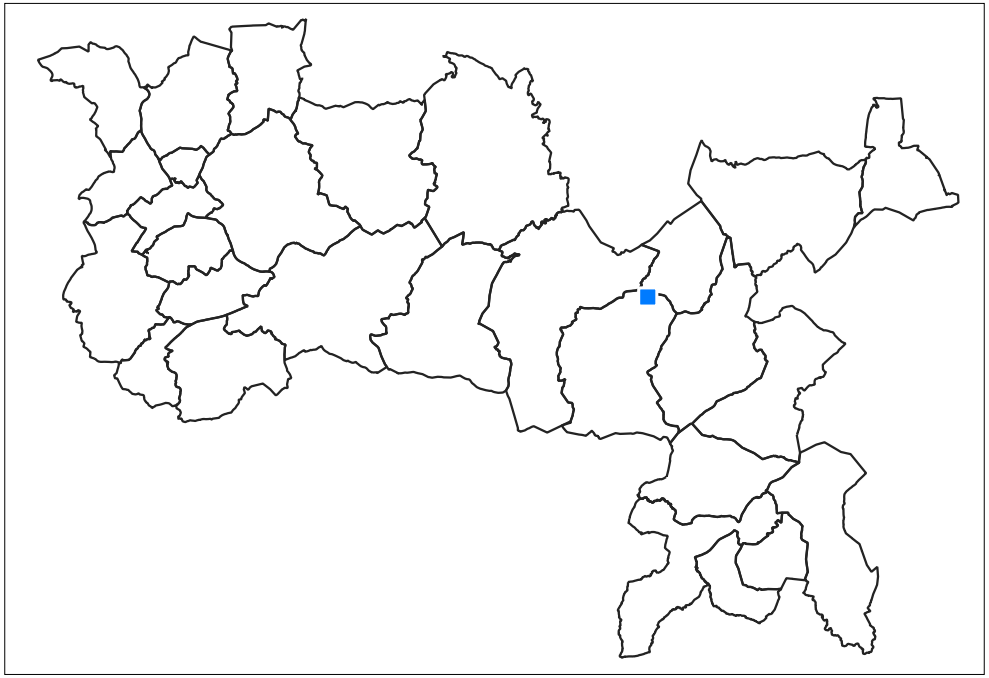

Communauté de Communes
Brenne - Val de Creuse

Commune de Oulches

Oul-12

Lieu-dit : LA BARRE DE CLAN

Parcelle(s) : 0H0477

Surface du bâti :
188.14 m²

Présence de réseaux : oui

Présence d'une exploitation agricole : non

Destinations / sous-destinations autorisées :

- logement
- hébergement
- activité de service où s'effectue l'accueil d'une clientèle
- artisanat et commerces de détails
- hébergement hôtelier et touristique

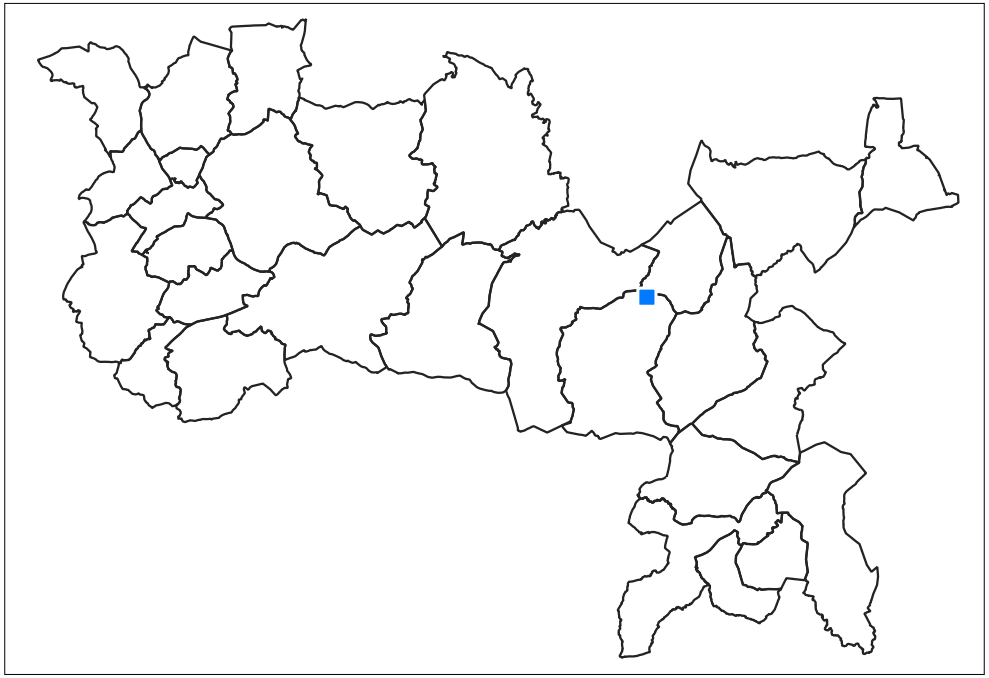

Communauté de Communes
Brenne - Val de Creuse

Commune de Oulches

Oul-13

Lieu-dit : LONGE FONT

Parcelle(s) : 0H0220

Surface du bâti :
169.18 m²

Présence de réseaux : oui

Présence d'une exploitation agricole : non

Destinations / sous-destinations autorisées :

- logement
- hébergement
- activité de service où s'effectue l'accueil d'une clientèle
- artisanat et commerces de détails
- hébergement hôtelier et touristique

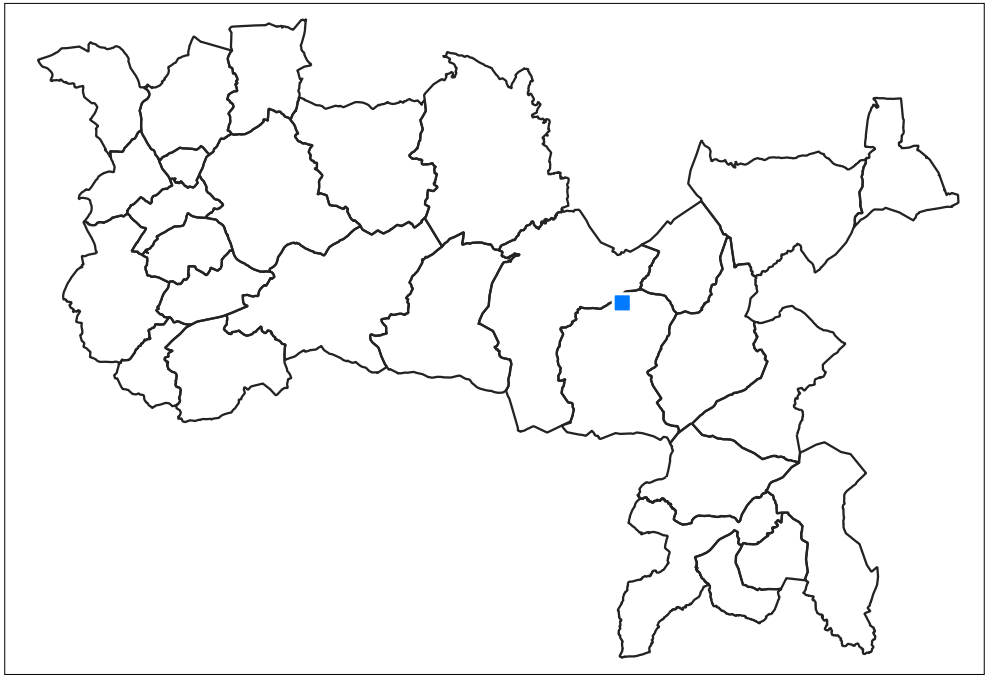

Communauté de Communes
Brenne - Val de Creuse

Commune de Oulches

Oul-14

Lieu-dit : LA BOUCHONNERIE

Parcelle(s) : 0H0450

Surface du bâti :
323.97 m²

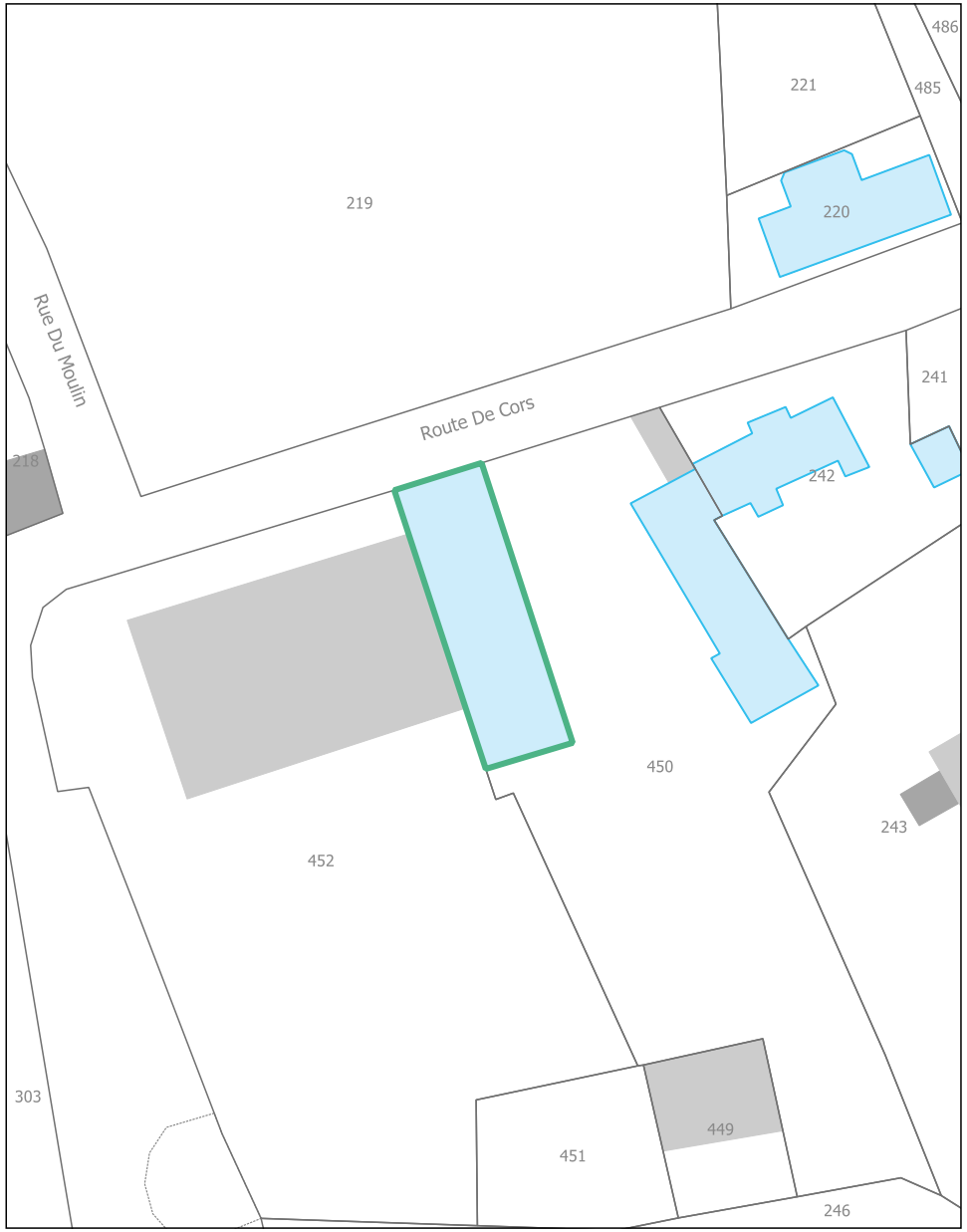

Présence de réseaux : oui

Présence d'une exploitation agricole : non

Destinations / sous-destinations autorisées :

- logement
- hébergement
- activité de service où s'effectue l'accueil d'une clientèle
- artisanat et commerces de détails
- hébergement hôtelier et touristique

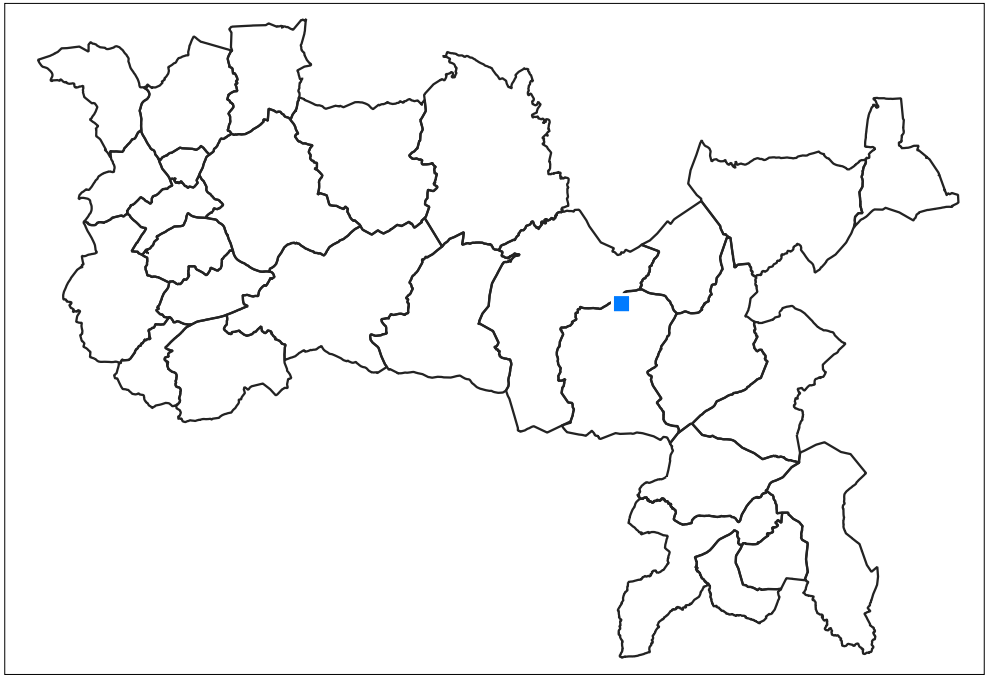

Communauté de Communes
Brenne - Val de Creuse

Commune de Oulches

Oul-15

Lieu-dit : LA BOUCHONNERIE

Parcelle(s) : 0H0242

Surface du bâti :
24.49 m²

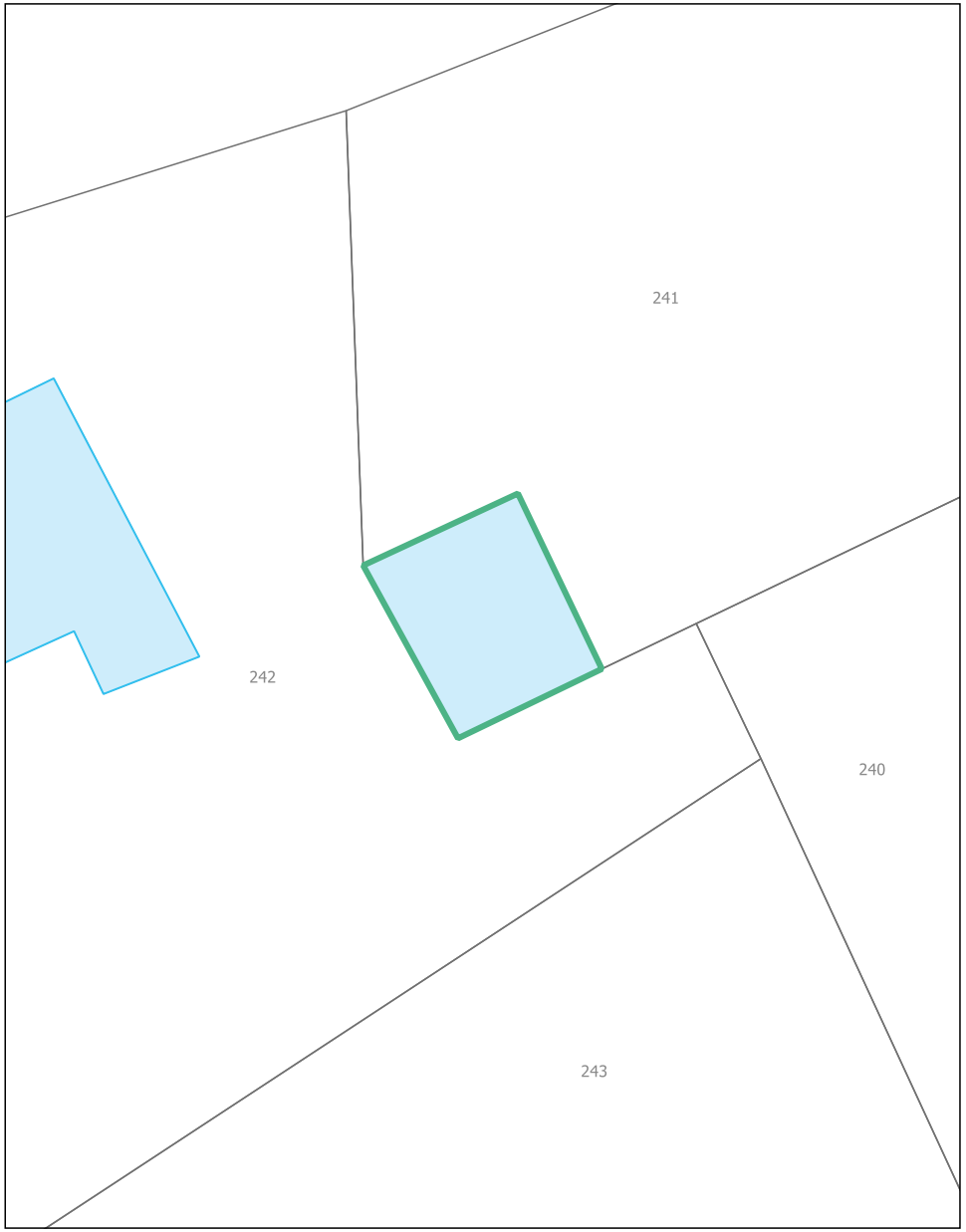

Présence de réseaux : oui

Présence d'une exploitation agricole : non

Destinations / sous-destinations autorisées :

- logement
- hébergement
- activité de service où s'effectue l'accueil d'une clientèle
- artisanat et commerces de détails
- hébergement hôtelier et touristique

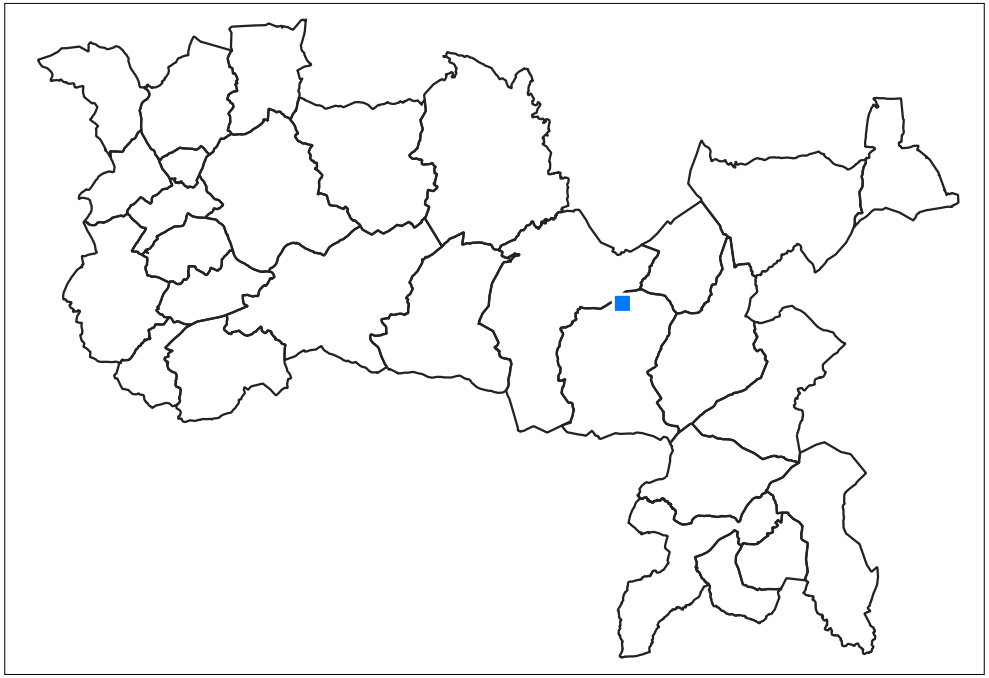

Communauté de Communes
Brenne - Val de Creuse

Commune de Oulches

Oul-16

Lieu-dit : BOUBON

Parcelle(s) : 0K0178

Surface du bâti :
132.63 m²

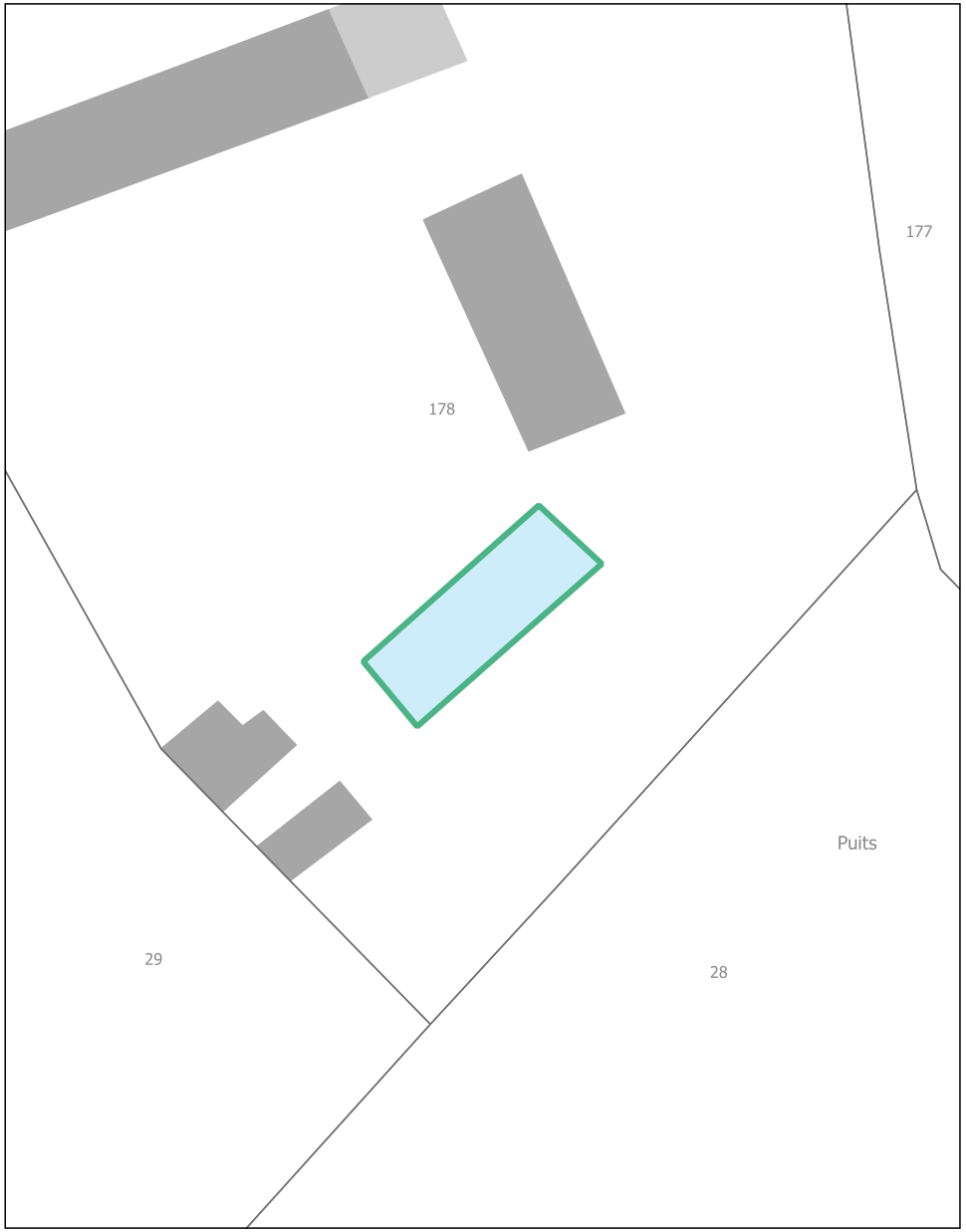

Présence de réseaux : oui

Présence d'une exploitation agricole : non

Destinations / sous-destinations autorisées :

- logement
- hébergement
- activité de service où s'effectue l'accueil d'une clientèle
- artisanat et commerces de détails
- hébergement hôtelier et touristique

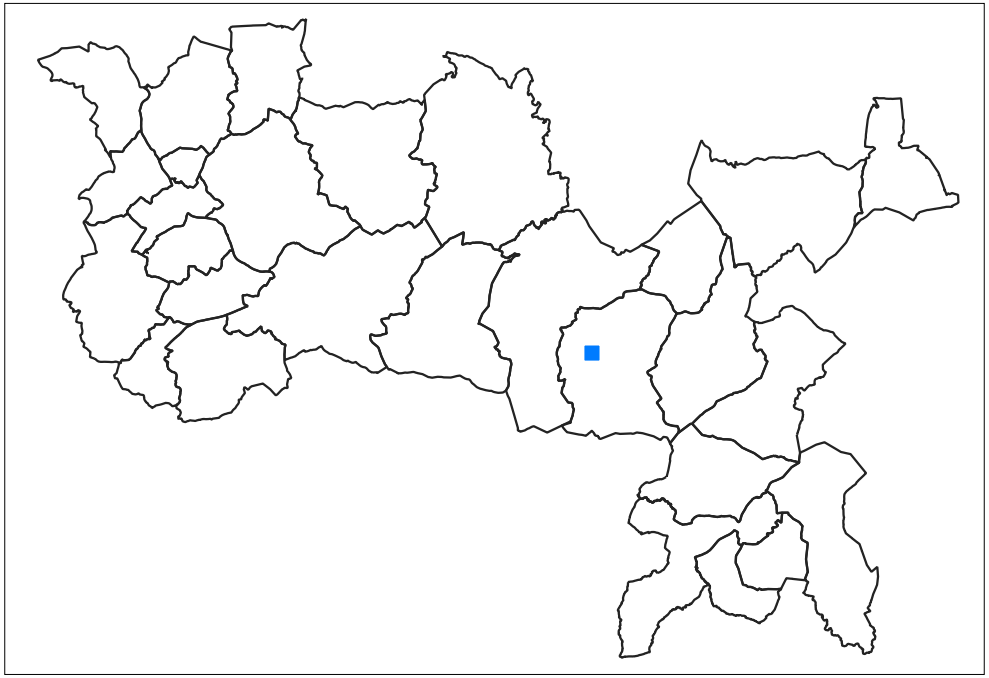

Communauté de Communes
Brenne - Val de Creuse

Commune de Oulches

Oul-17

Lieu-dit : BOUBON

Parcelle(s) : 0K0177

Surface du bâti :
167.32 m²

Présence de réseaux : oui

Présence d'une exploitation agricole : non

Destinations / sous-destinations autorisées :

- logement
- hébergement
- activité de service où s'effectue l'accueil d'une clientèle
- artisanat et commerces de détails
- hébergement hôtelier et touristique

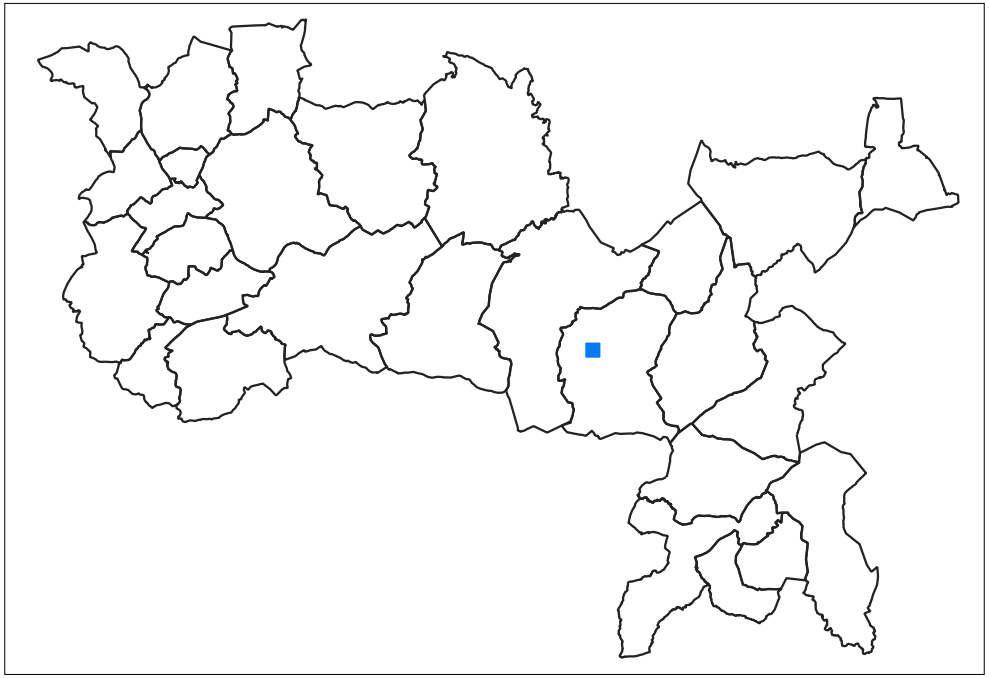

Lieu-dit : CHATEAU DE CORS

Parcelle(s) : AB0008

Surface du bâti :
571.52 m²

Présence de réseaux : oui

Présence d'une exploitation agricole : non

Destinations / sous-destinations autorisées :

- logement
- hébergement
- activité de service où s'effectue l'accueil d'une clientèle
- artisanat et commerces de détails
- hébergement hôtelier et touristique

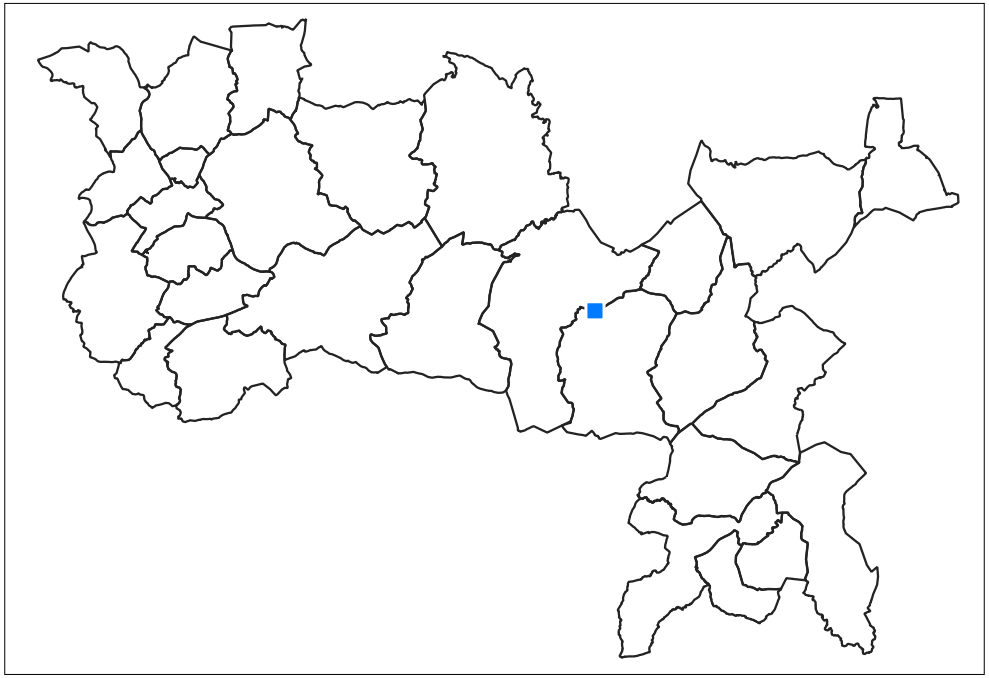

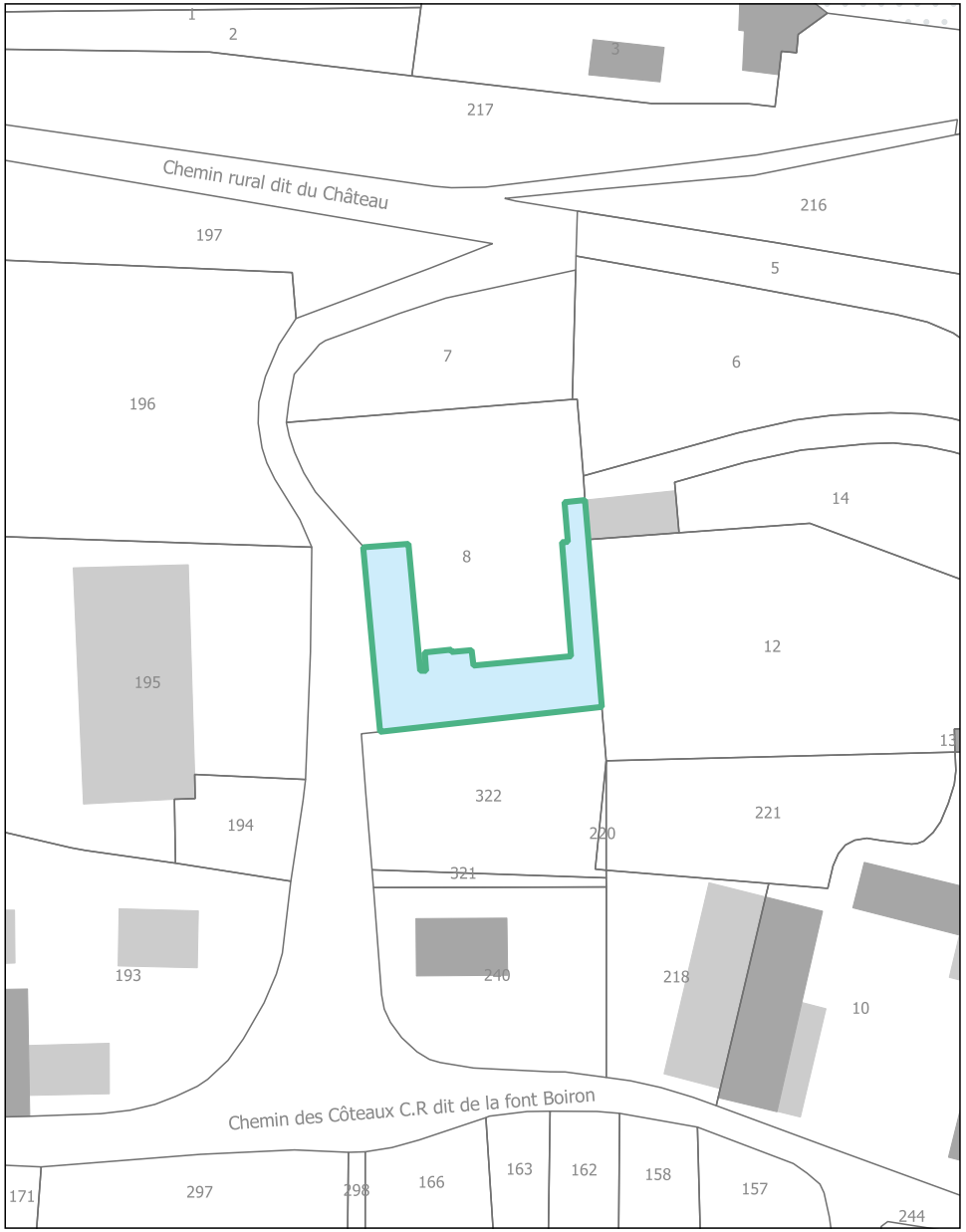

Lieu-dit : CHATEAU DE CORS

Parcelle(s) : AB0005

Surface du bâti :
658.29 m²

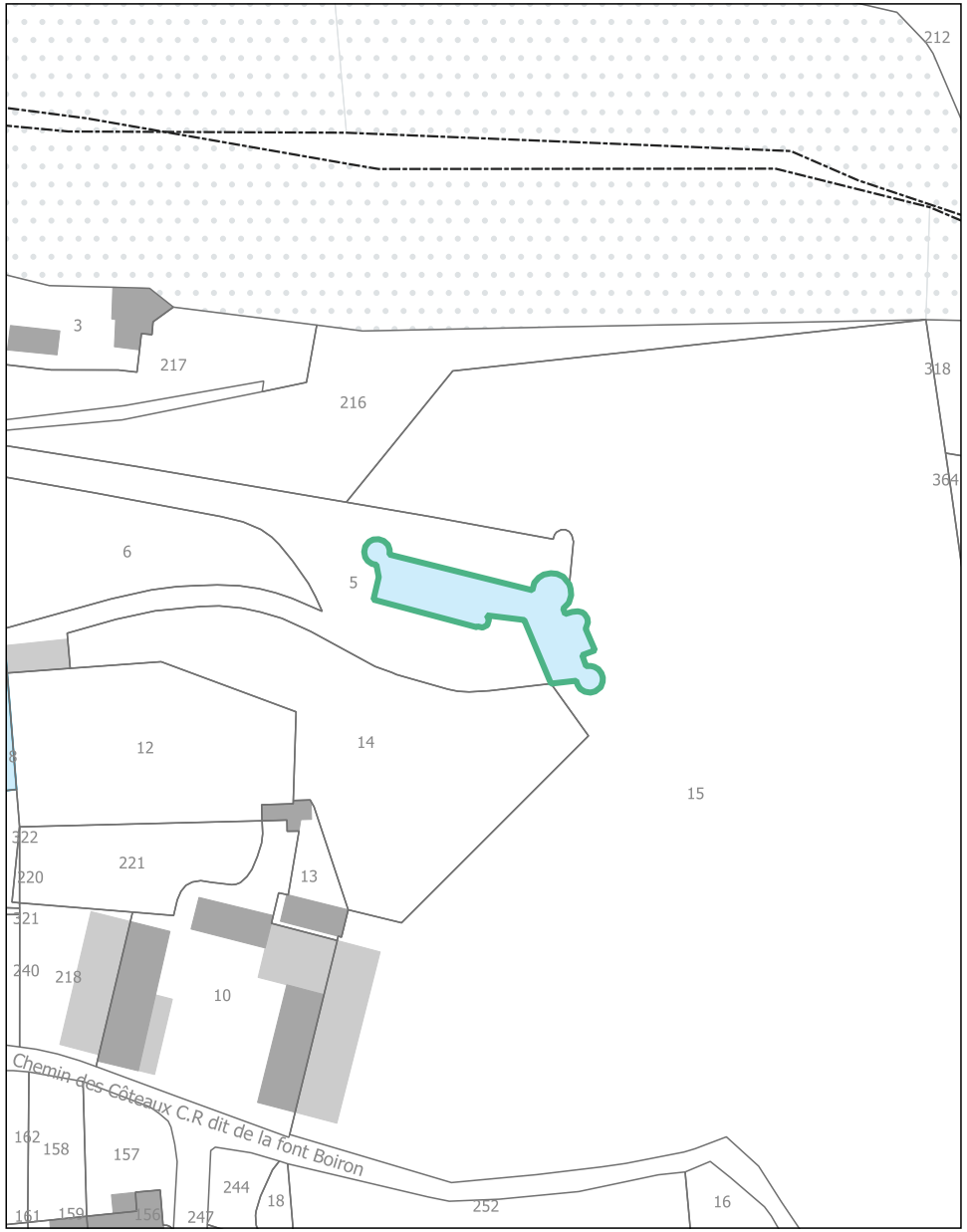

Présence de réseaux : oui

Présence d'une exploitation agricole : non

Destinations / sous-destinations autorisées :

- logement
- hébergement
- activité de service où s'effectue l'accueil d'une clientèle
- artisanat et commerces de détails
- hébergement hôtelier et touristique

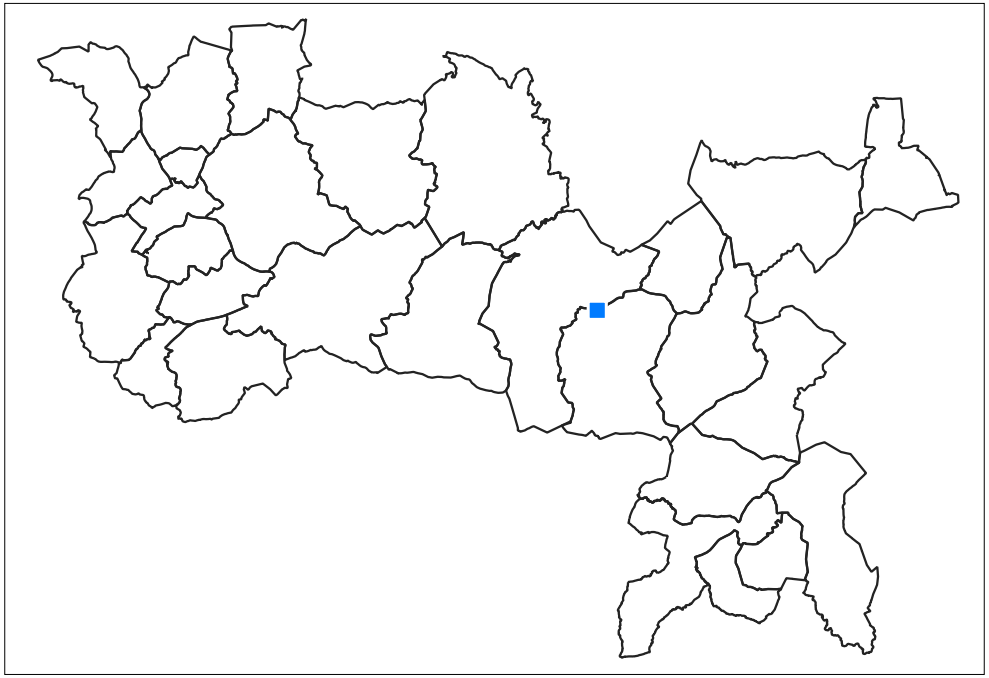

Communauté de Communes
Brenne - Val de Creuse

Commune de Oulches

Oul-20

Lieu-dit : LA COMMANDERIE

Parcelle(s) : AD0071

Surface du bâti :
161.27 m²

Présence de réseaux : oui

Présence d'une exploitation agricole : non

Destinations / sous-destinations autorisées :

- logement
- hébergement
- artisanat et commerces de détails
- hébergement hôtelier et touristique
- activité de service où s'effectue l'accueil d'une clientèle

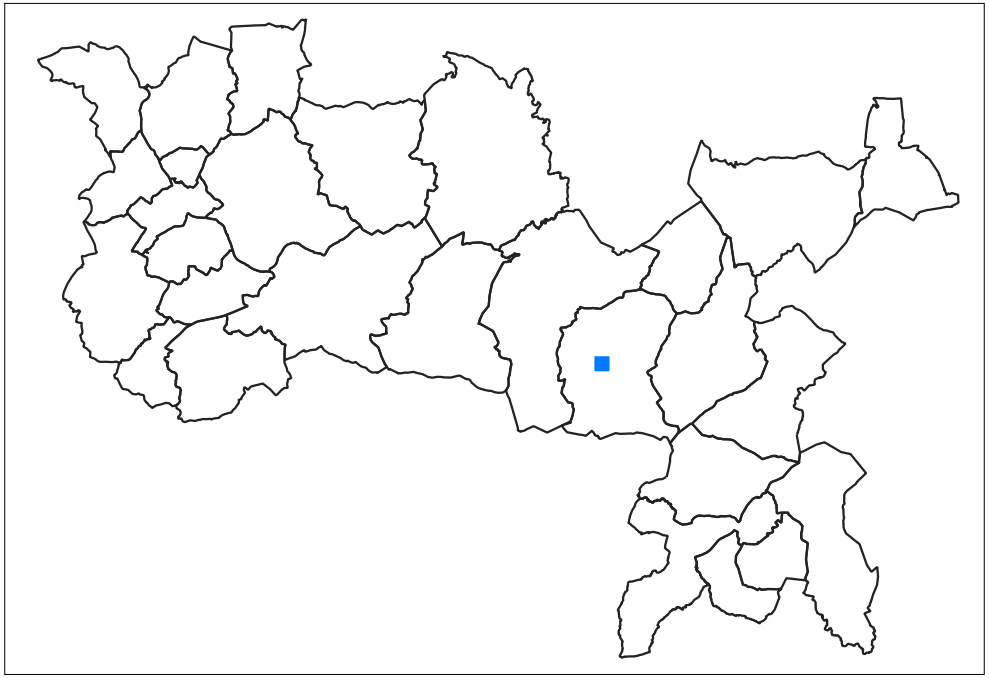

Communauté de Communes
Brenne - Val de Creuse

Commune de Oulches

Oul-21

Lieu-dit : LA GRANDE METAIRIE DE PEZAY

Parcelle(s) : 0B0163 - 0B0164

Surface du bâti :
261.51 m²

Présence de réseaux : oui

Présence d'une exploitation agricole : non

Destinations / sous-destinations autorisées :

- logement
- hébergement
- activité de service où s'effectue l'accueil d'une clientèle
- artisanat et commerces de détails
- hébergement hôtelier et touristique

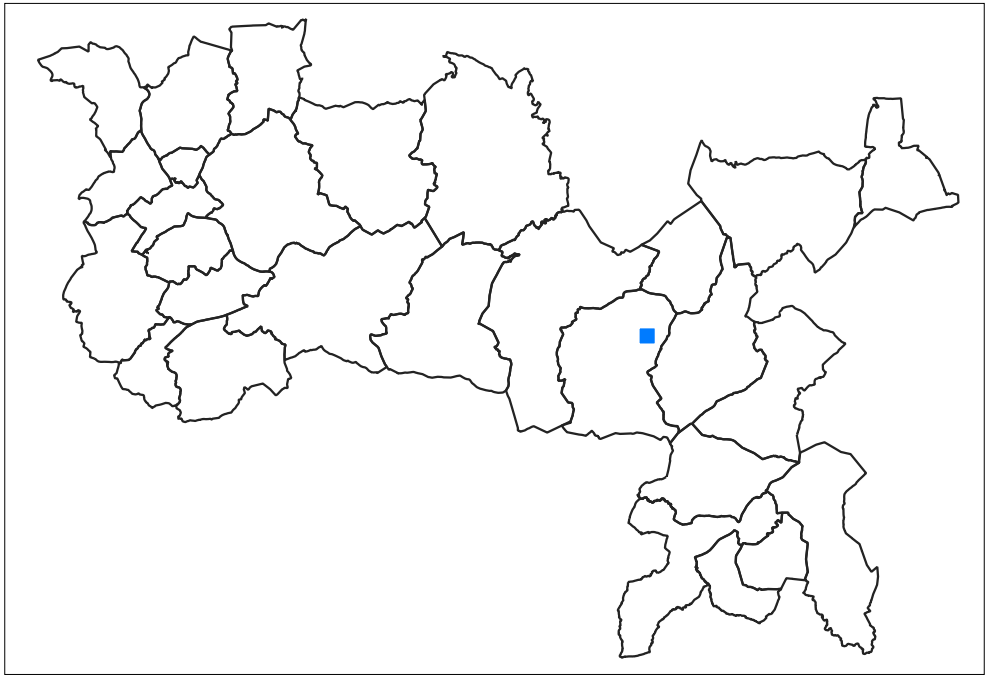

Communauté de Communes
Brenne - Val de Creuse

Commune de Oulches

Oul-22

Lieu-dit : PEZAY

Parcelle(s) : 0B0111 - 0B0112

Surface du bâti :
260 m²

Présence de réseaux : oui

Présence d'une exploitation agricole : non

Destinations / sous-destinations autorisées :

- logement
- hébergement
- activité de service où s'effectue l'accueil d'une clientèle
- artisanat et commerces de détails
- hébergement hôtelier et touristique

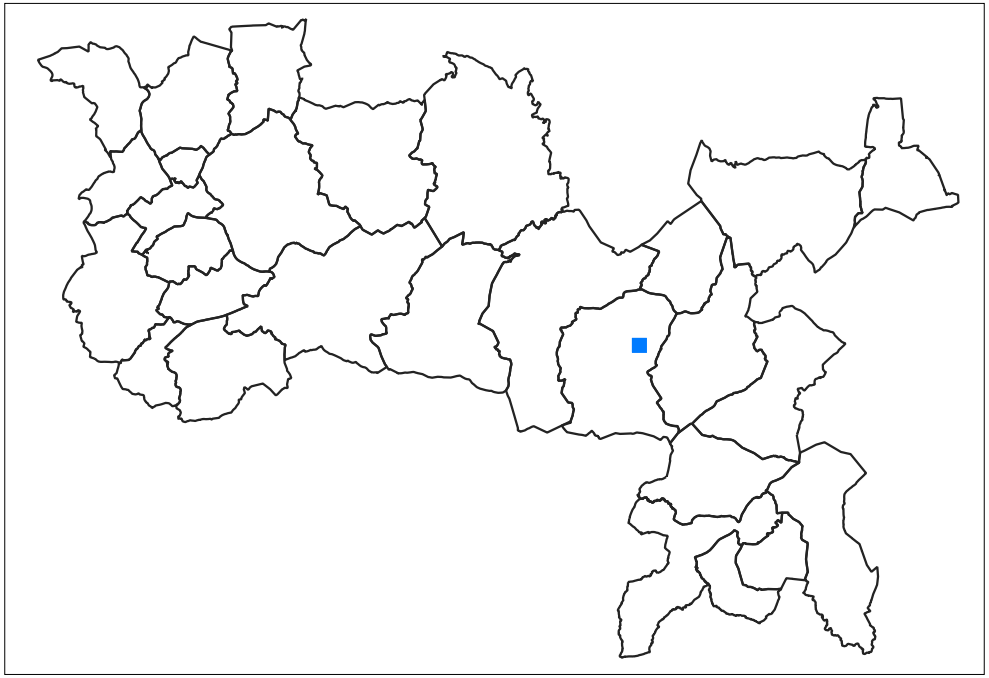

Communauté de Communes
Brenne - Val de Creuse

Commune de Oulches

Oul-23

Lieu-dit : LA BOUCHONNERIE

Parcelle(s) : 0H0242 - 0H0450

Surface du bâti :
339.78 m²

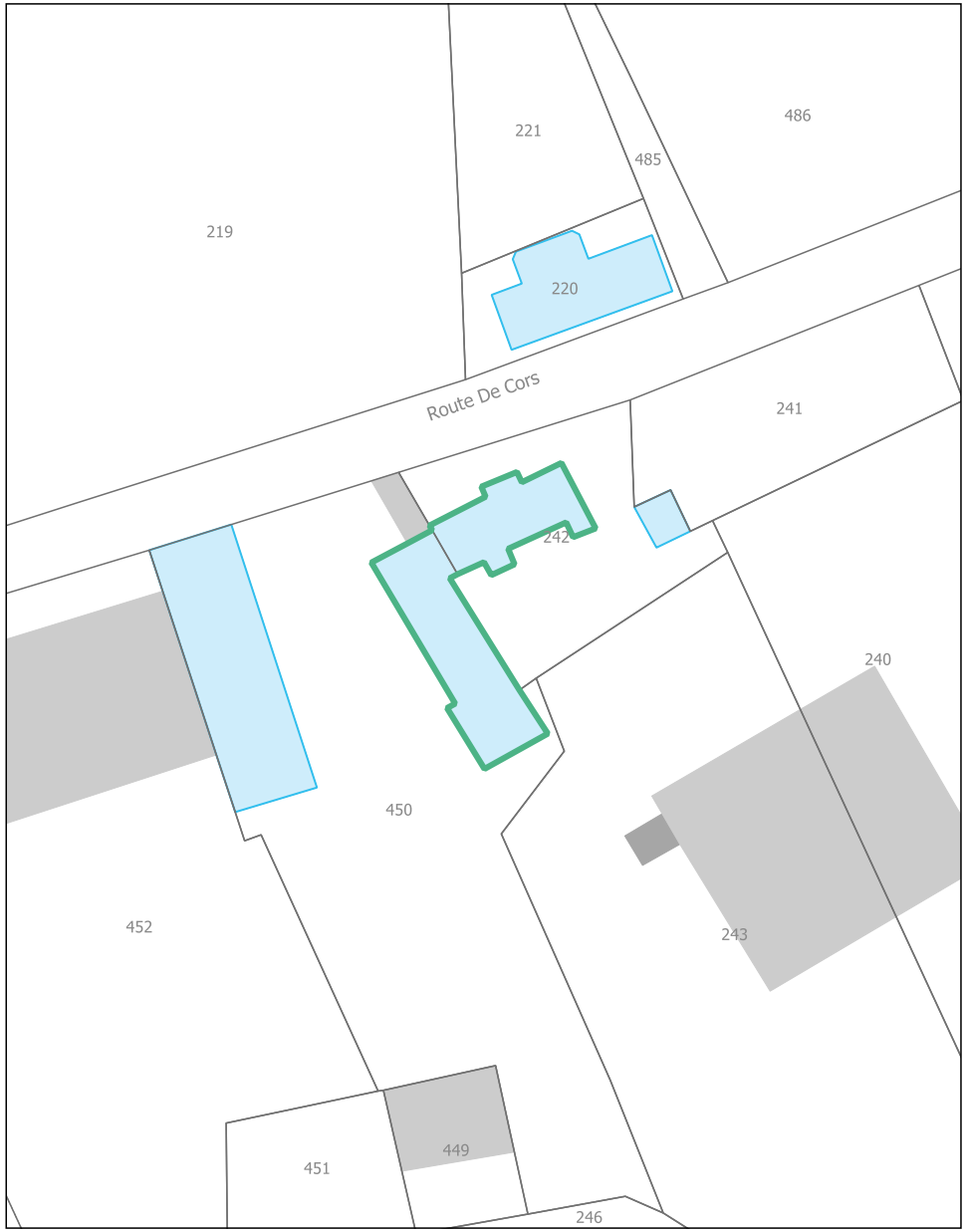

Présence de réseaux : oui

Présence d'une exploitation agricole : non

Destinations / sous-destinations autorisées :

- logement
- hébergement
- activité de service où s'effectue l'accueil d'une clientèle
- artisanat et commerces de détails
- hébergement hôtelier et touristique

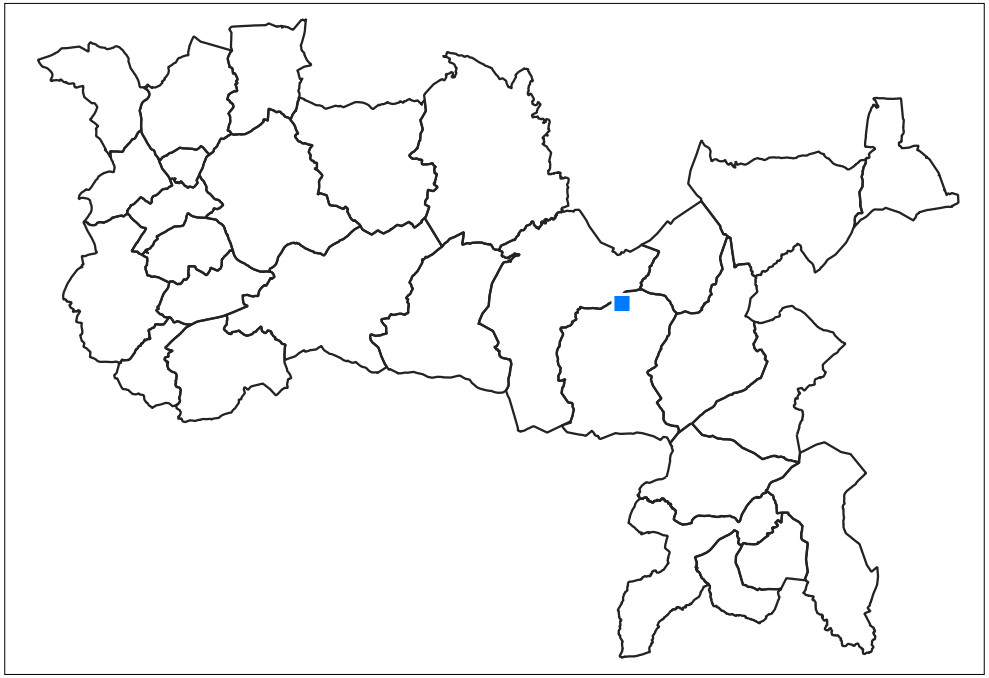

Lieu-dit : SAINT-NAZAIRE

Parcelle(s) : AE0140

Surface du bâti :
208.2 m²

Présence de réseaux : oui

Présence d'une exploitation agricole : non

Destinations / sous-destinations autorisées :

- logement
- hébergement
- activité de service où s'effectue l'accueil d'une clientèle
- artisanat et commerces de détails
- hébergement hôtelier et touristique

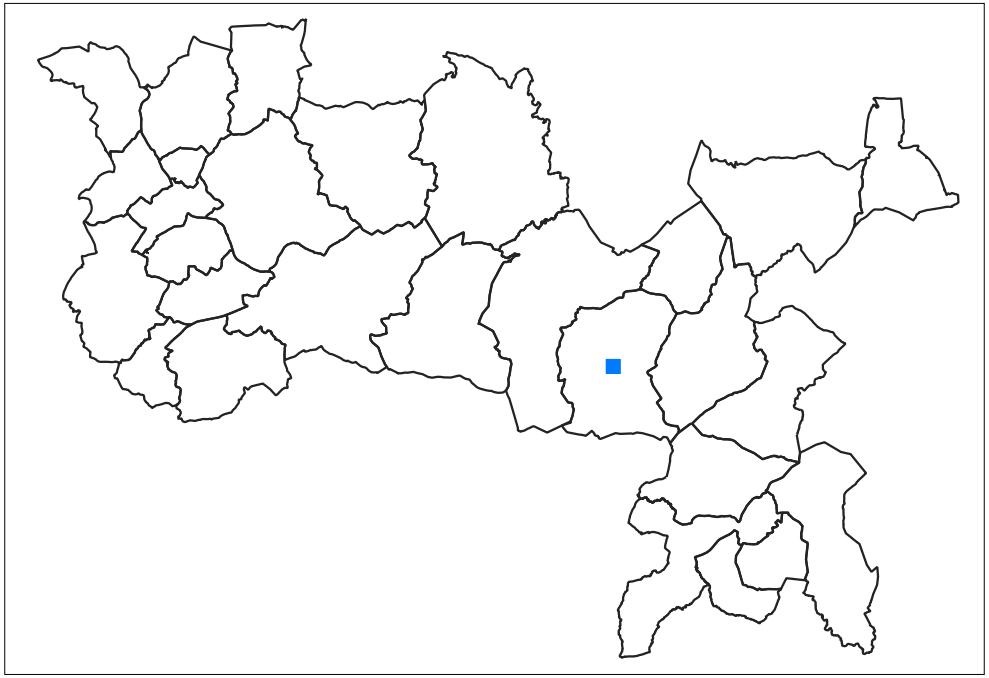

Communauté de Communes
Brenne - Val de Creuse

Commune de Oulches

Oul-25

Lieu-dit : SAINT-NAZAIRE

Parcelle(s) : AE0105

Surface du bâti :
183.84 m²

Présence de réseaux : oui

Présence d'une exploitation agricole : non

Destinations / sous-destinations autorisées :

- logement
- hébergement
- activité de service où s'effectue l'accueil d'une clientèle
- artisanat et commerces de détails
- hébergement hôtelier et touristique

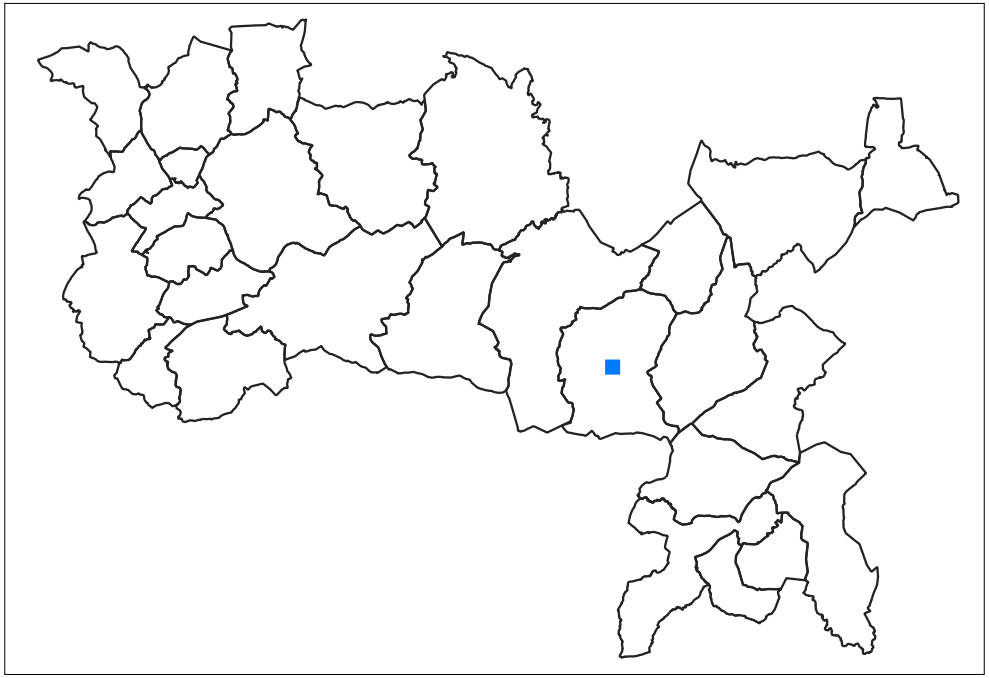

Lieu-dit : SAINT-NAZAIRE

Parcelle(s) : AE0078

Surface du bâti :
237.25 m²

Présence de réseaux : oui

Présence d'une exploitation agricole : non

Destinations / sous-destinations autorisées :

- logement
- hébergement
- activité de service où s'effectue l'accueil d'une clientèle
- artisanat et commerces de détails
- hébergement hôtelier et touristique

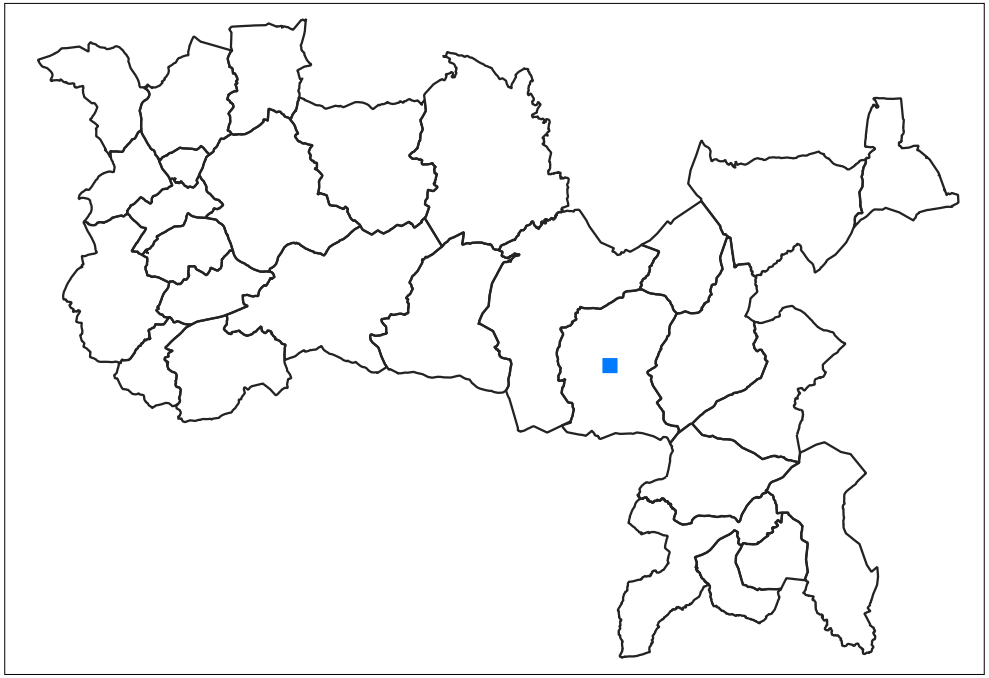

Communauté de Communes
Brenne - Val de Creuse

Commune de Oulches

Oul-27

Lieu-dit : SAINT-NAZAIRE

Parcelle(s) : AE0041

Surface du bâti :
57.44 m²

Présence de réseaux : oui

Présence d'une exploitation agricole : non

Destinations / sous-destinations autorisées :

- logement
- hébergement
- activité de service où s'effectue l'accueil d'une clientèle
- artisanat et commerces de détails
- hébergement hôtelier et touristique

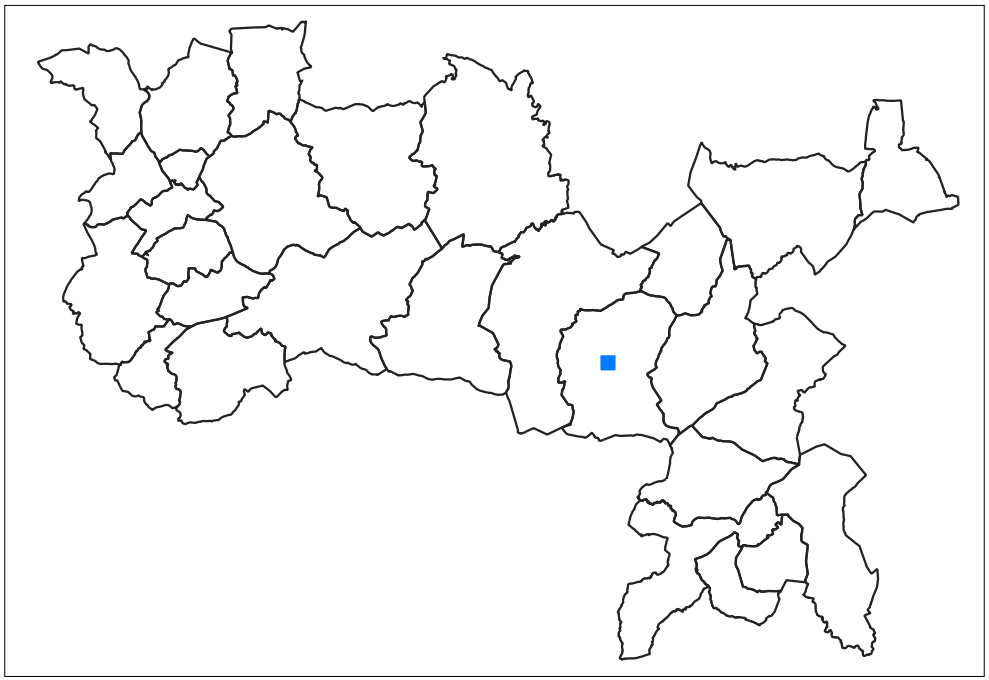

Communauté de Communes
Brenne - Val de Creuse

Commune de Oulches

Oul-28

Lieu-dit : SAINT-NAZAIRE

Parcelle(s) : AE0040 - AE0042

Surface du bâti :
143.84 m²

Présence de réseaux : oui

Présence d'une exploitation agricole : non

Destinations / sous-destinations autorisées :

- logement
- hébergement
- activité de service où s'effectue l'accueil d'une clientèle
- artisanat et commerces de détails
- hébergement hôtelier et touristique

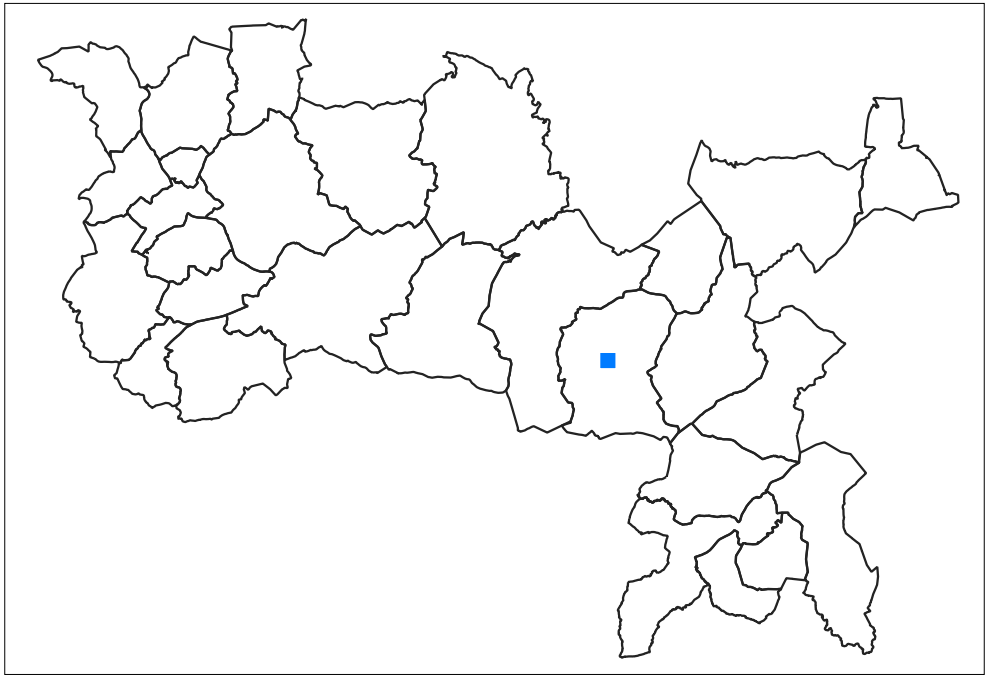

Communauté de Communes
Brenne - Val de Creuse

Commune de Pouligny-Saint-Pierre

Pou-01

Lieu-dit : LES TESSONNIERES

Parcelle(s) : 0M0030

Surface du bâti :
78.85 m²

Présence de réseaux : oui

Présence d'une exploitation agricole : non

Destinations / sous-destinations autorisées :

- logement
- hébergement
- activité de service où s'effectue l'accueil d'une clientèle
- artisanat et commerces de détails
- hébergement hôtelier et touristique

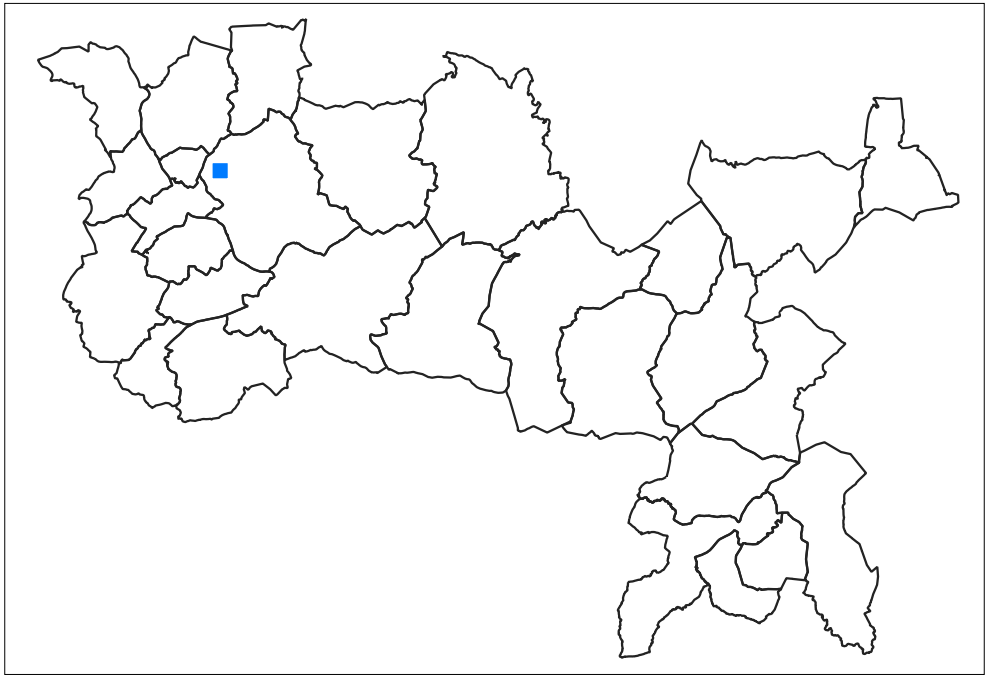

Communauté de Communes
Brenne - Val de Creuse

Commune de Pouligny-Saint-Pierre

Pou-02

Lieu-dit : MADROLLES

Parcelle(s) : 0D0410

Surface du bâti :
247.04 m²

Présence de réseaux : oui

Présence d'une exploitation agricole : non

Destinations / sous-destinations autorisées :

- logement
- hébergement
- activité de service où s'effectue l'accueil d'une clientèle
- artisanat et commerces de détails
- hébergement hôtelier et touristique

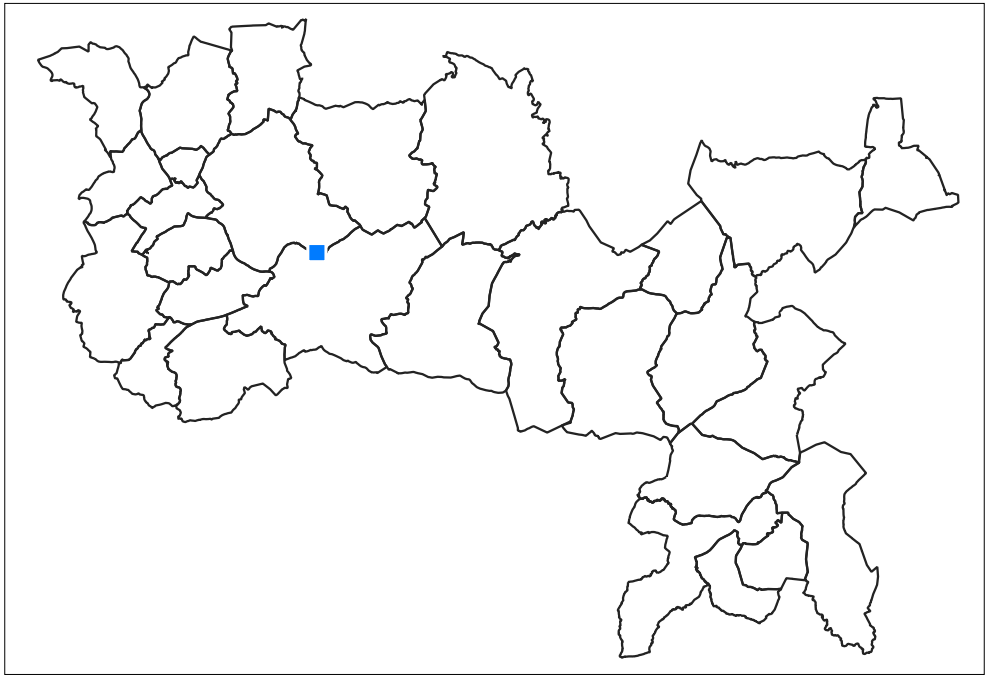

Communauté de Communes
Brenne - Val de Creuse

Commune de Pouligny-Saint-Pierre

Pou-03

Lieu-dit : LES SICARDONNIERES

Parcelle(s) : 0M1497 - 0M1498

Surface du bâti :
139.2 m²

Présence de réseaux : oui

Présence d'une exploitation agricole : non

Destinations / sous-destinations autorisées :

- logement
- hébergement
- activité de service où s'effectue l'accueil d'une clientèle
- artisanat et commerces de détails
- hébergement hôtelier et touristique

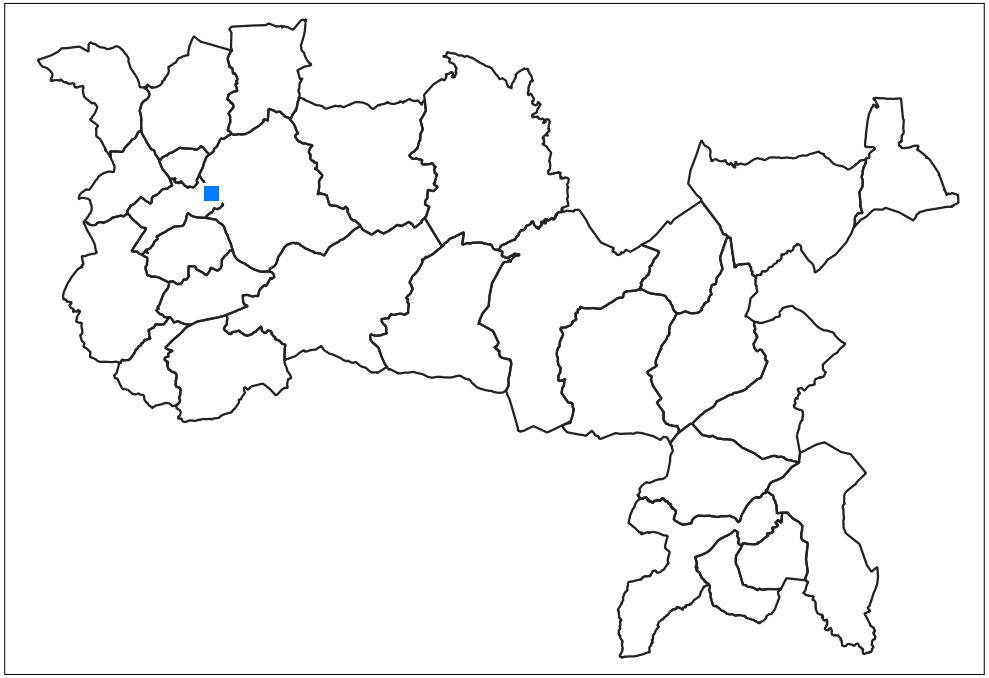

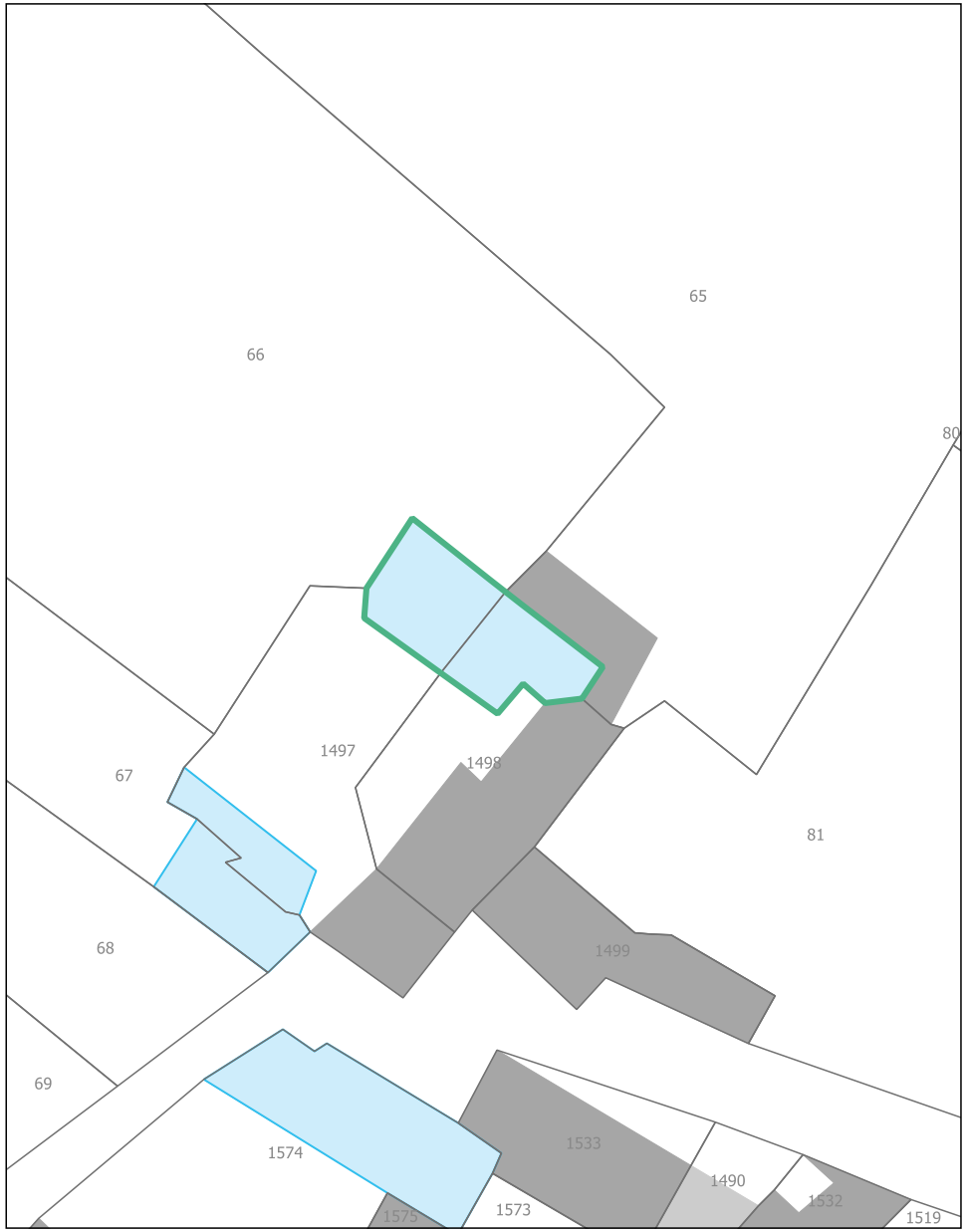

Communauté de Communes
Brenne - Val de Creuse

Commune de Pouligny-Saint-Pierre

Pou-04

Lieu-dit : LES SICARDONNIERES

Parcelle(s) : ZB0067 - 0M1497

Surface du bâti :
107.66 m²

Présence de réseaux : oui

Présence d'une exploitation agricole : non

Destinations / sous-destinations autorisées :

- logement
- hébergement
- activité de service où s'effectue l'accueil d'une clientèle
- artisanat et commerces de détails
- hébergement hôtelier et touristique

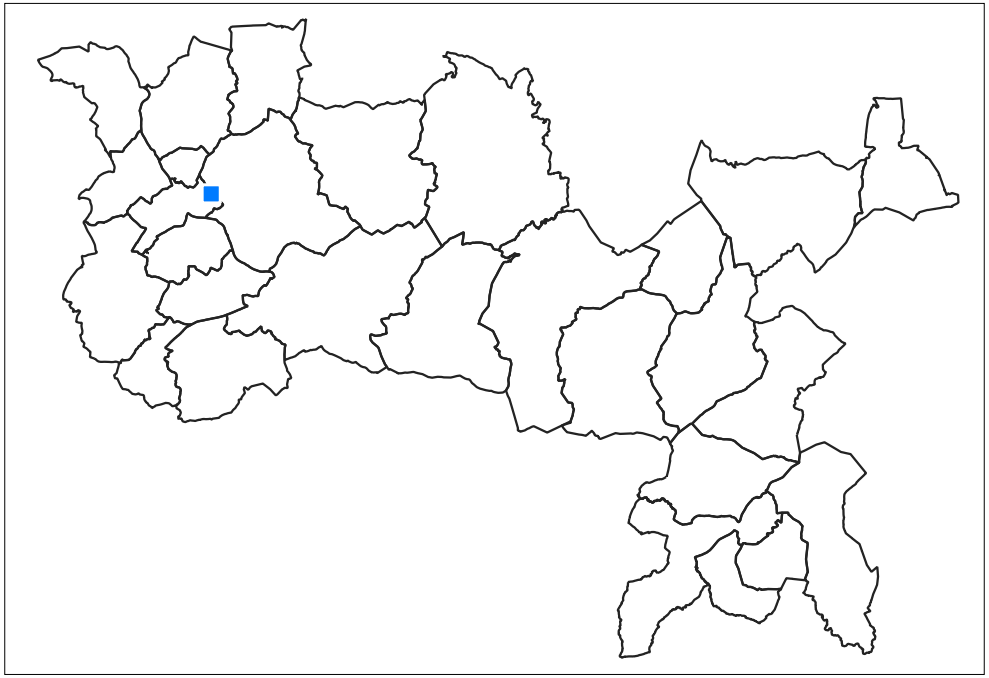

Communauté de Communes
Brenne - Val de Creuse

Commune de Pouligny-Saint-Pierre

Pou-05

Lieu-dit : LES SICARDONNIERES

Parcelle(s) : 0M1574

Surface du bâti :
159.8 m²

Présence de réseaux : oui

Présence d'une exploitation agricole : non

Destinations / sous-destinations autorisées :

- logement
- hébergement
- activité de service où s'effectue l'accueil d'une clientèle
- artisanat et commerces de détails
- hébergement hôtelier et touristique

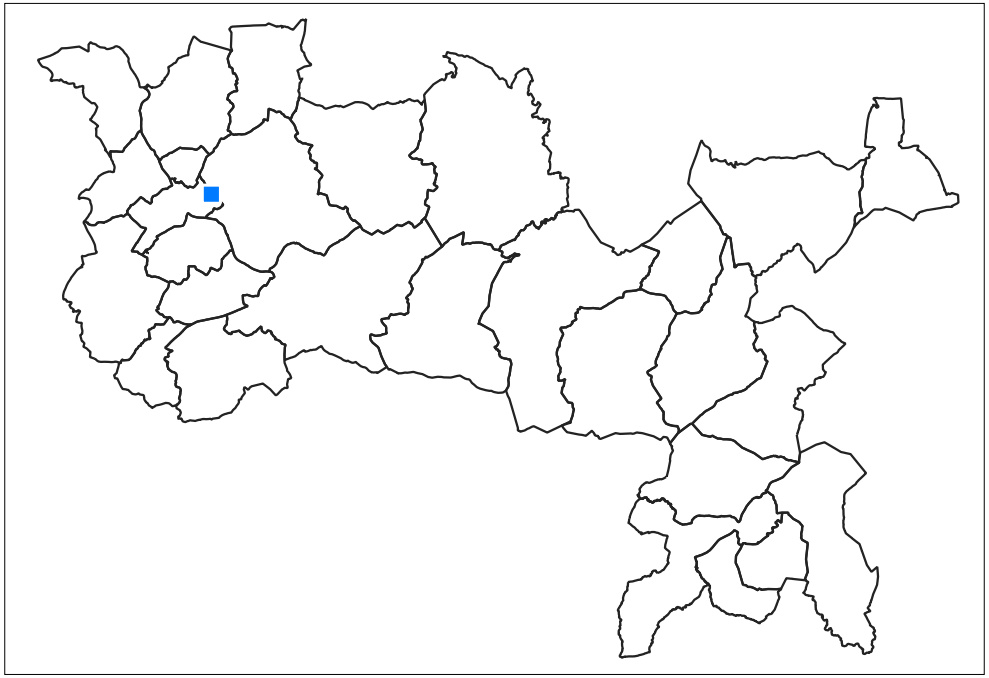

Lieu-dit : LES SICARDONNIERES

Parcelle(s) : 0M1518 - 0M1520

Surface du bâti :
153.52 m²

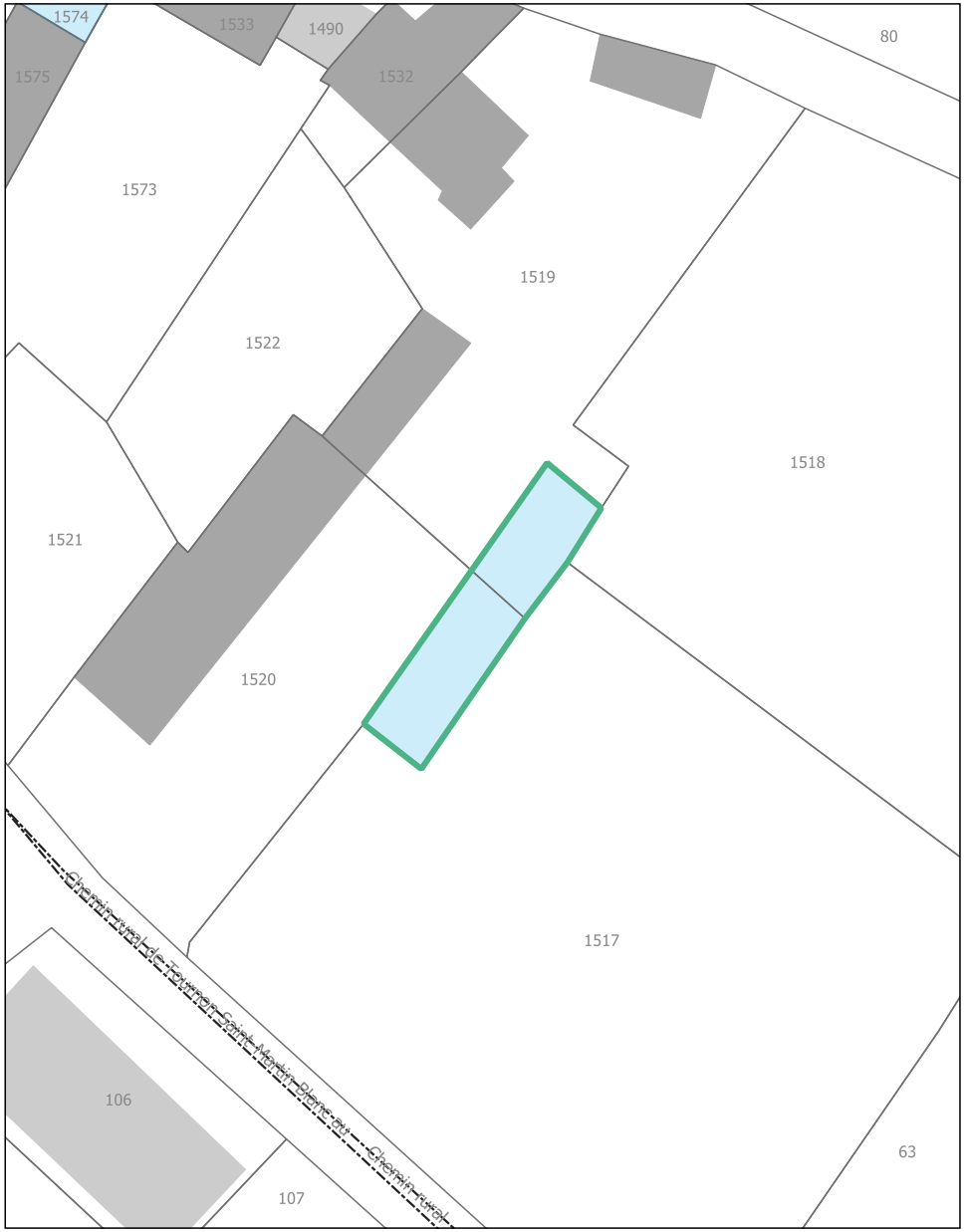

Présence de réseaux : oui

Présence d'une exploitation agricole : non

Destinations / sous-destinations autorisées :

- logement
- hébergement
- activité de service où s'effectue l'accueil d'une clientèle
- artisanat et commerces de détails
- hébergement hôtelier et touristique

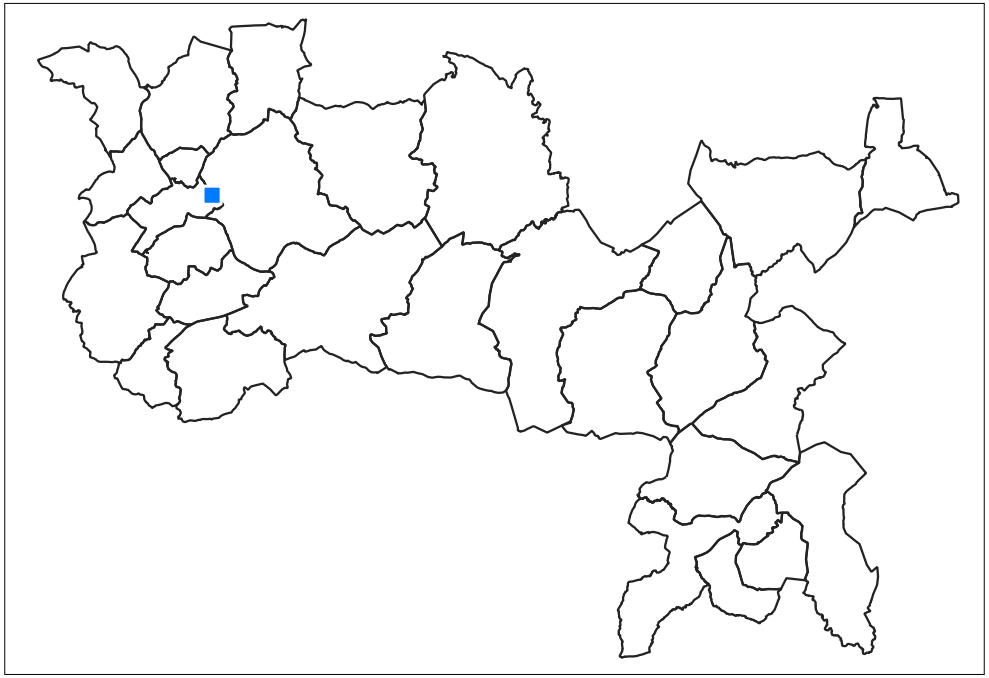

Communauté de Communes
Brenne - Val de Creuse

Commune de Pouligny-Saint-Pierre

Pou-07

Lieu-dit : LES GUINAUDIERES

Parcelle(s) : 0M1584

Surface du bâti :
275.31 m²

Présence de réseaux : oui

Présence d'une exploitation agricole : non

Destinations / sous-destinations autorisées :

- logement
- hébergement
- artisanat et commerces de détails
- hébergement hôtelier et touristique
- activité de service où s'effectue l'accueil d'une clientèle

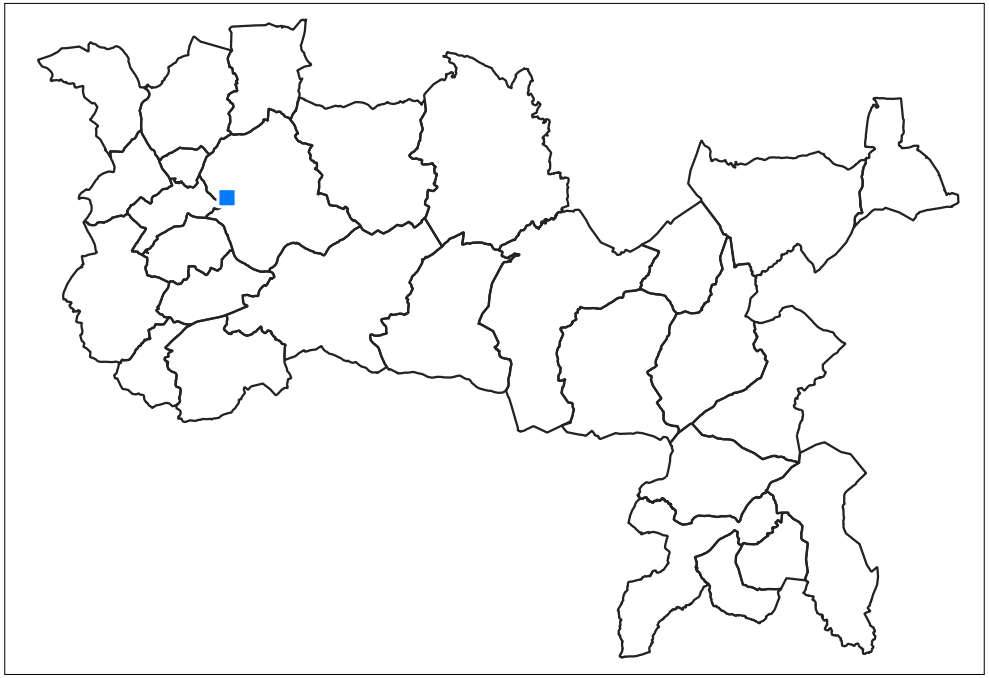

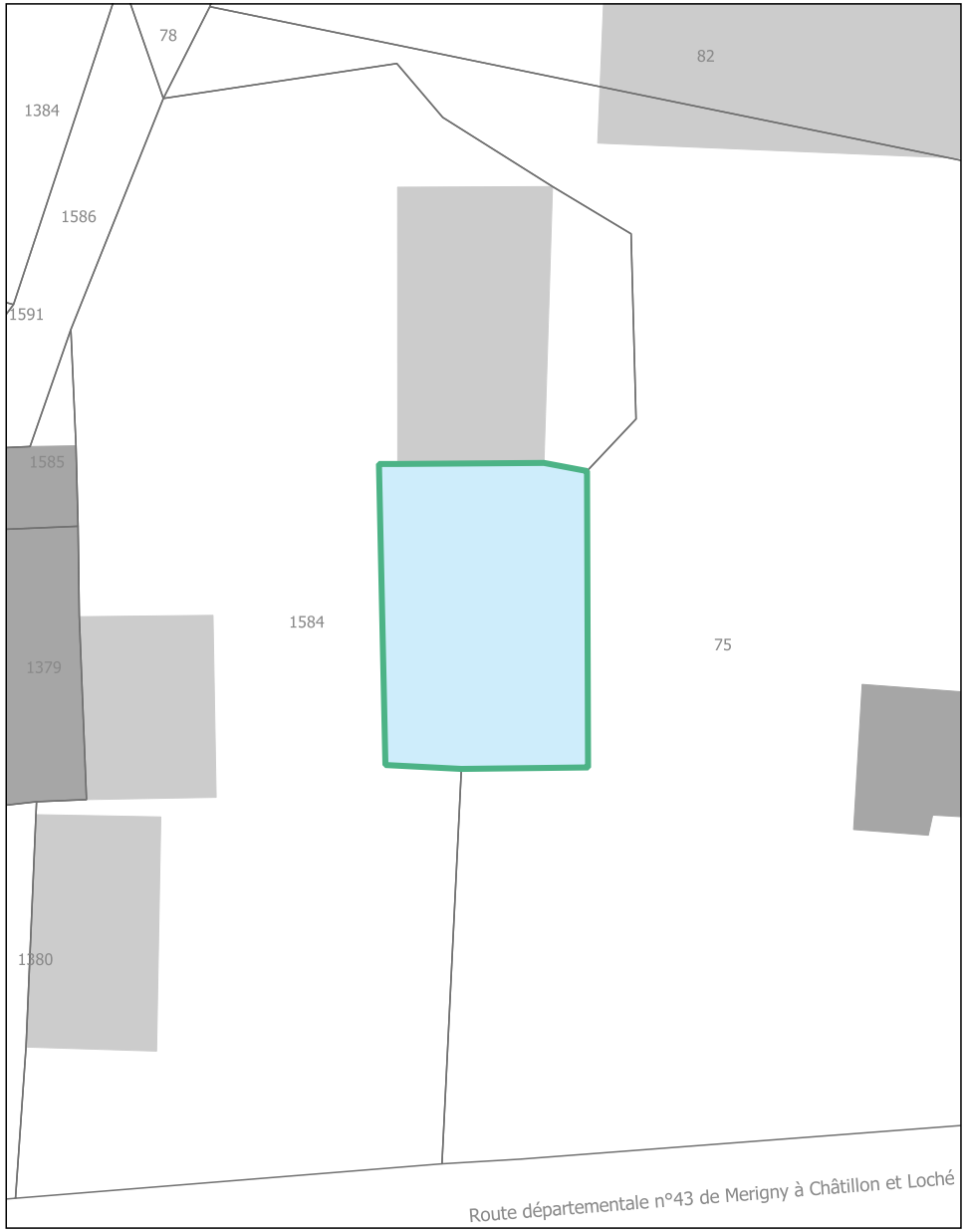

Communauté de Communes
Brenne - Val de Creuse

Commune de Pouligny-Saint-Pierre

Pou-08

Lieu-dit : LES GUINAUDIERES

Parcelle(s) : 0M1591

Surface du bâti :
300.84 m²

Présence de réseaux : oui

Présence d'une exploitation agricole : non

Destinations / sous-destinations autorisées :

- logement
- hébergement
- activité de service où s'effectue l'accueil d'une clientèle
- artisanat et commerces de détails
- hébergement hôtelier et touristique

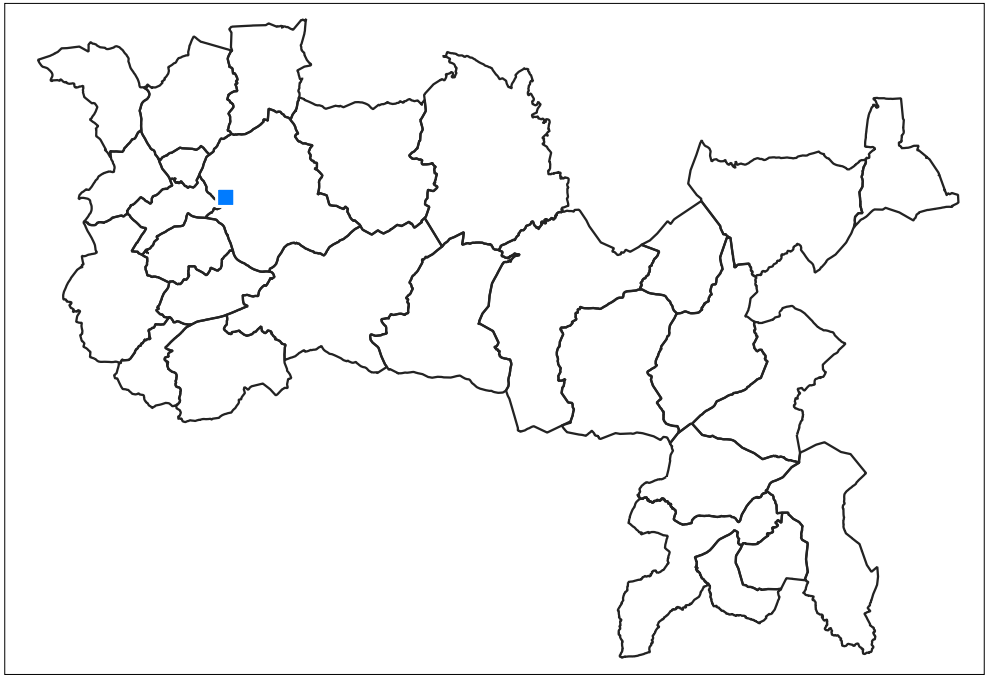

Lieu-dit : LES GARDINAUDIERES

Parcelle(s) : 0K1489

Surface du bâti :
203.89 m²

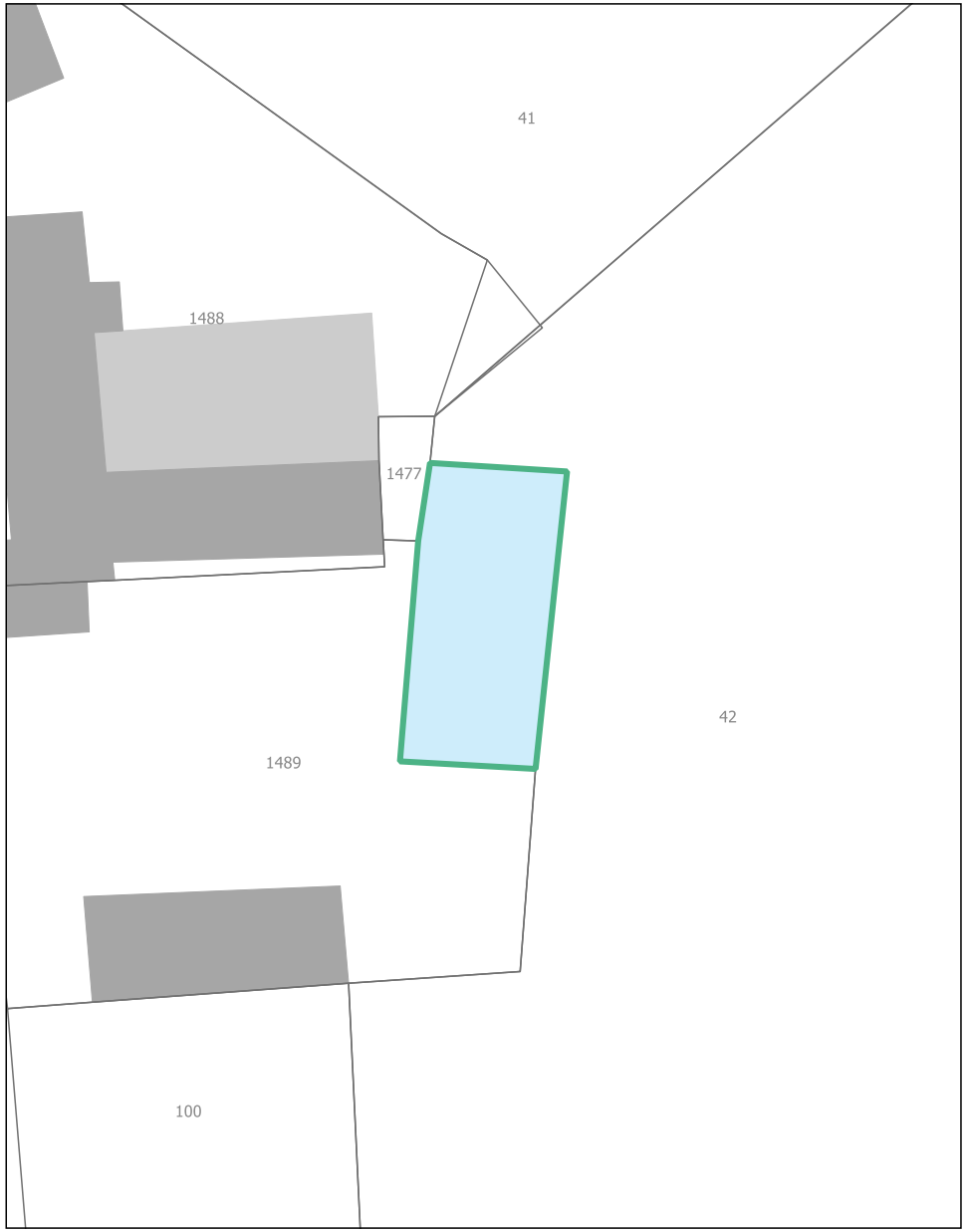

Présence de réseaux : oui

Présence d'une exploitation agricole : non

Destinations / sous-destinations autorisées :

- logement
- hébergement
- activité de service où s'effectue l'accueil d'une clientèle
- artisanat et commerces de détails
- hébergement hôtelier et touristique

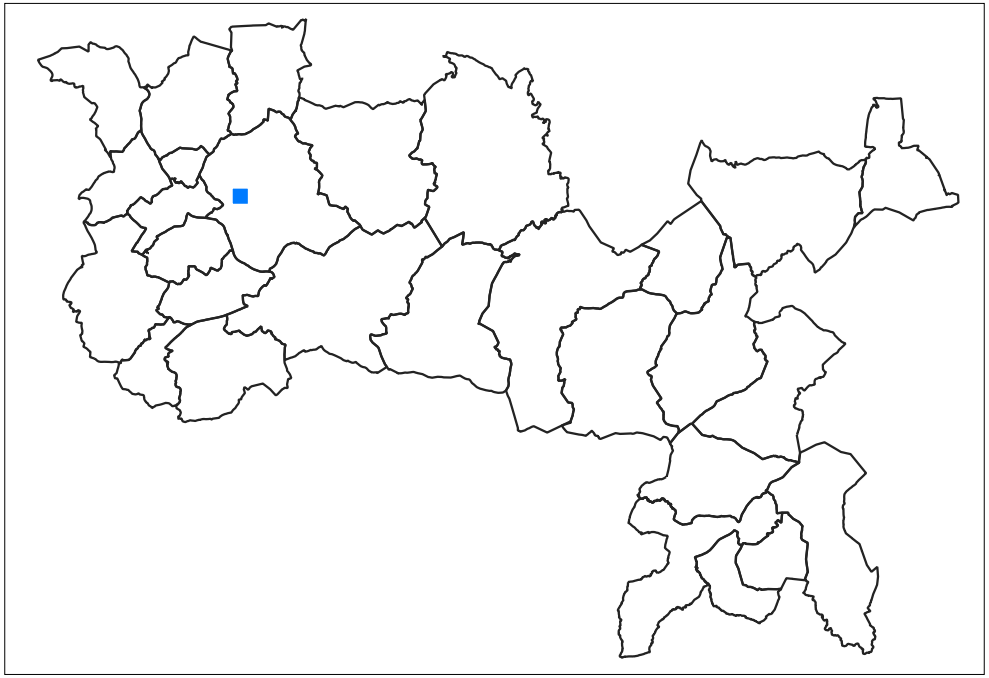

Lieu-dit : LES GARDINAUDIERES

Parcelle(s) : 0K1510 - 00098

Surface du bâti :
210.06 m²

Présence de réseaux : oui

Présence d'une exploitation agricole : non

Destinations / sous-destinations autorisées :

- logement
- hébergement
- activité de service où s'effectue l'accueil d'une clientèle
- artisanat et commerces de détails
- hébergement hôtelier et touristique

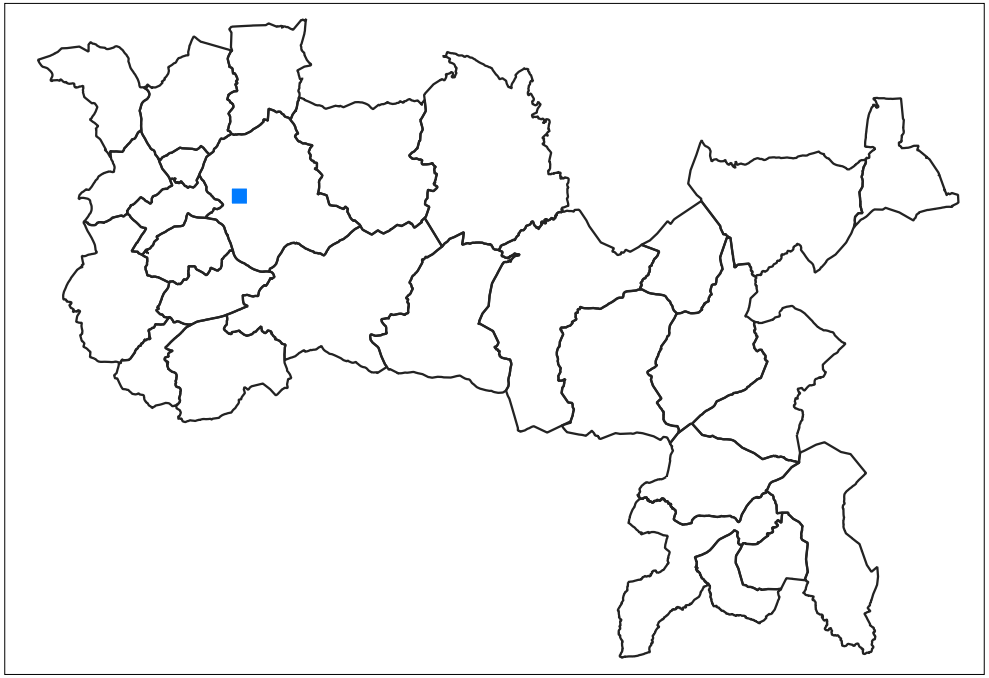

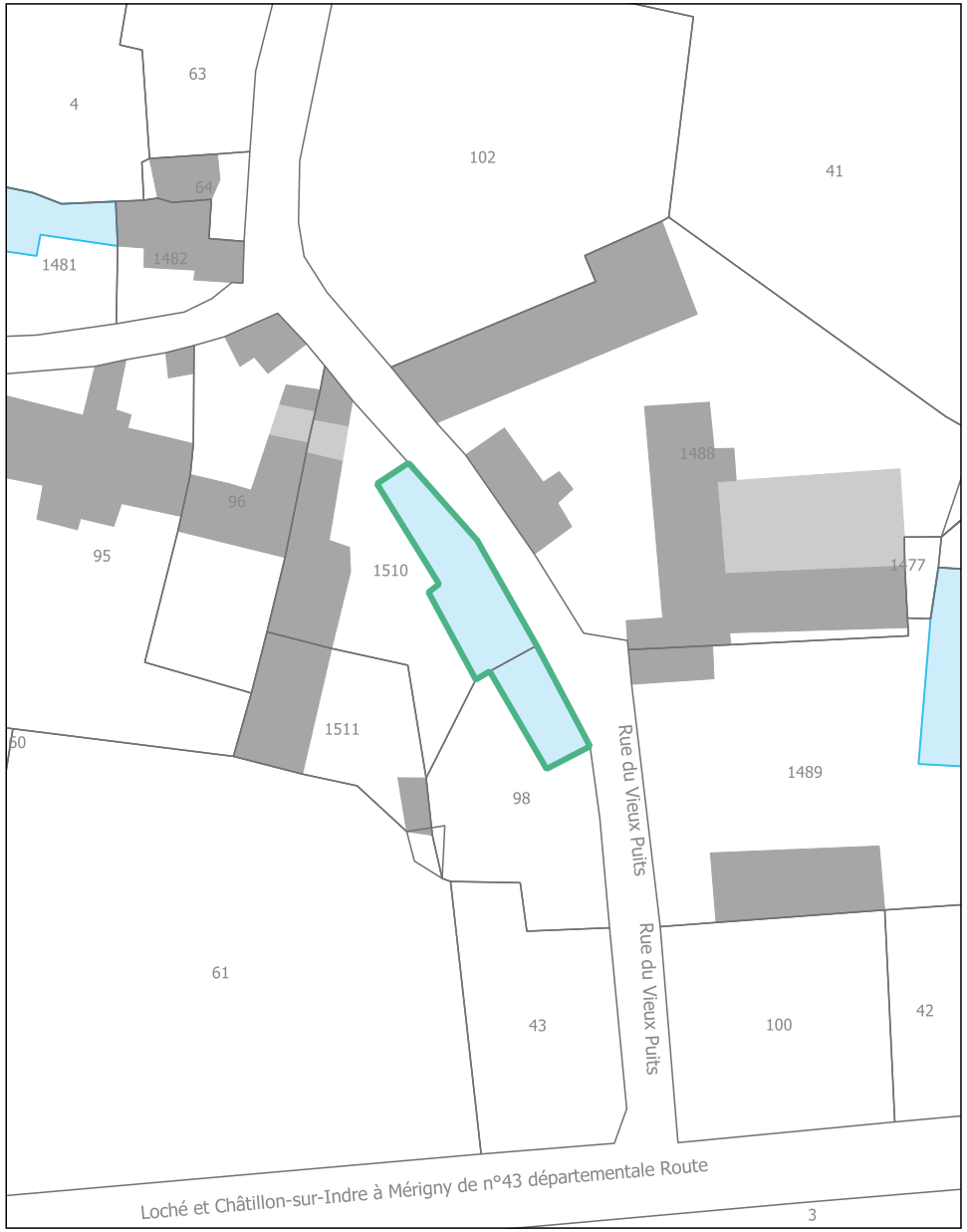

Communauté de Communes
Brenne - Val de Creuse

Commune de Pouligny-Saint-Pierre

Pou-11

Lieu-dit : LES GARDINAUDIERES

Parcelle(s) : 0K1481

Surface du bâti :
85.92 m²

Présence de réseaux : oui

Présence d'une exploitation agricole : non

Destinations / sous-destinations autorisées :

- logement
- hébergement
- activité de service où s'effectue l'accueil d'une clientèle
- artisanat et commerces de détails
- hébergement hôtelier et touristique

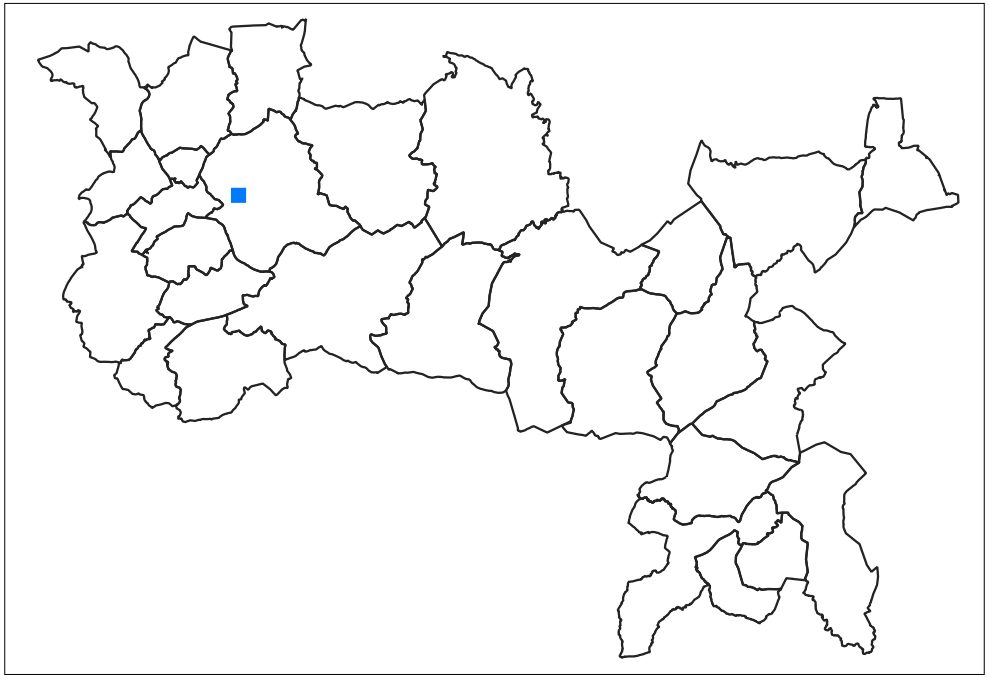

Communauté de Communes
Brenne - Val de Creuse

Commune de Pouligny-Saint-Pierre

Pou-12

Lieu-dit : LES GARDINAUDIERES

Parcelle(s) : 0K0067

Surface du bâti :
143.8 m²

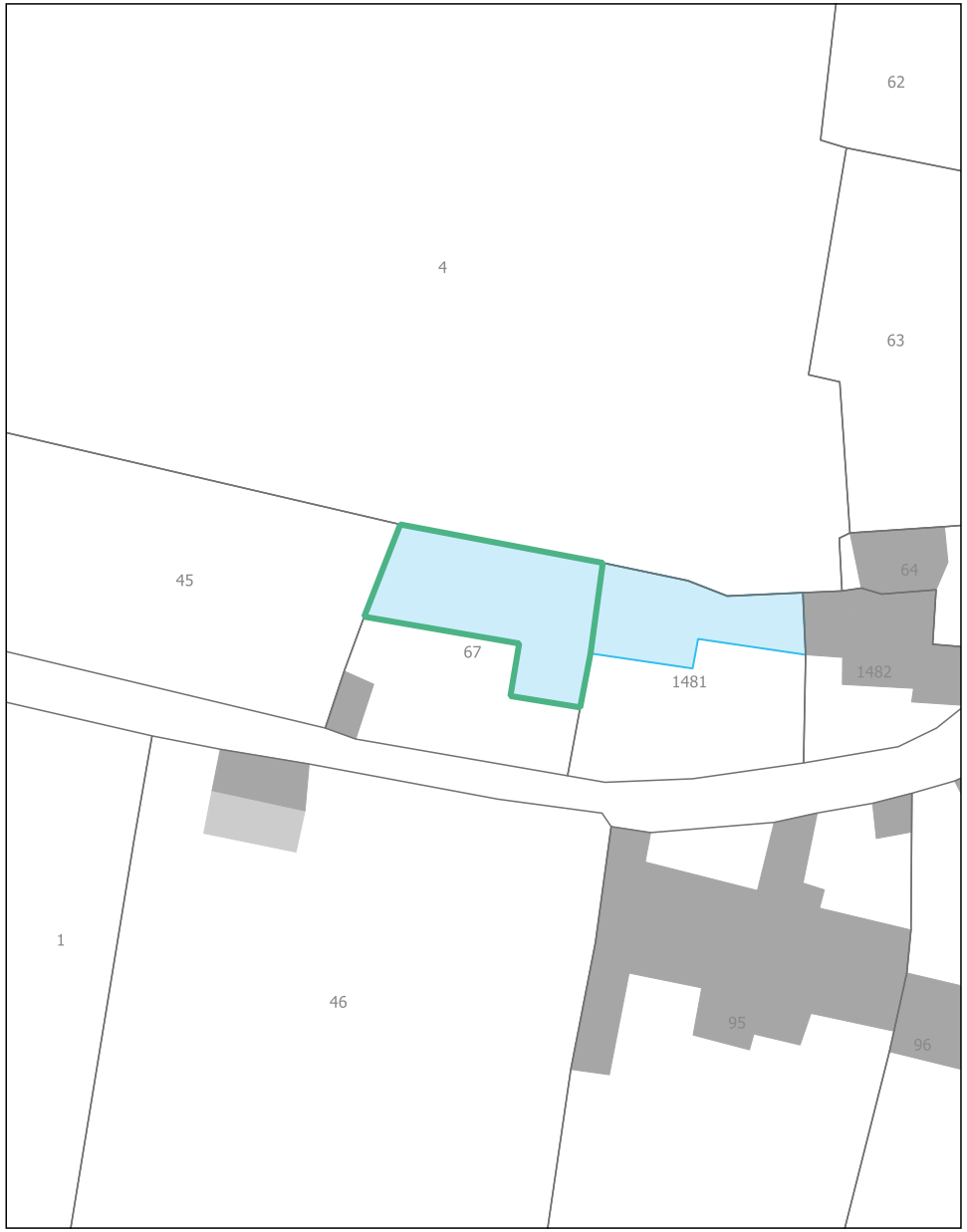

Présence de réseaux : oui

Présence d'une exploitation agricole : non

Destinations / sous-destinations autorisées :

- logement
- hébergement
- activité de service où s'effectue l'accueil d'une clientèle
- artisanat et commerces de détails
- hébergement hôtelier et touristique

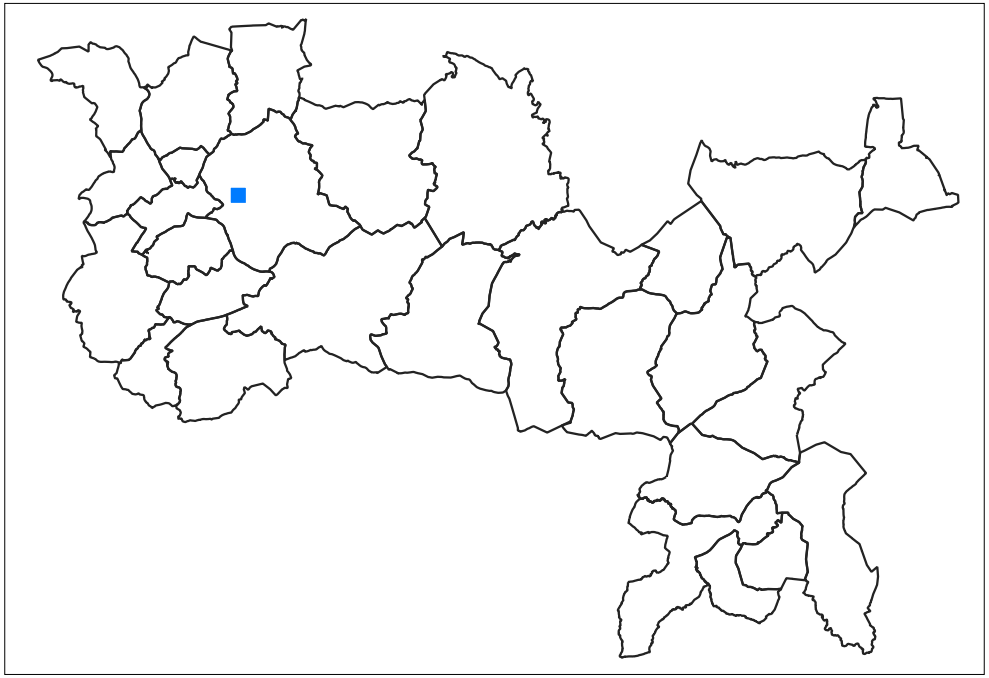

Lieu-dit : LES TESSONNIERES

Parcelle(s) : 0M0099 - 0M0091

Surface du bâti :
154.66 m²

Présence de réseaux : oui

Présence d'une exploitation agricole : non

Destinations / sous-destinations autorisées :

- logement
- hébergement
- activité de service où s'effectue l'accueil d'une clientèle
- artisanat et commerces de détails
- hébergement hôtelier et touristique

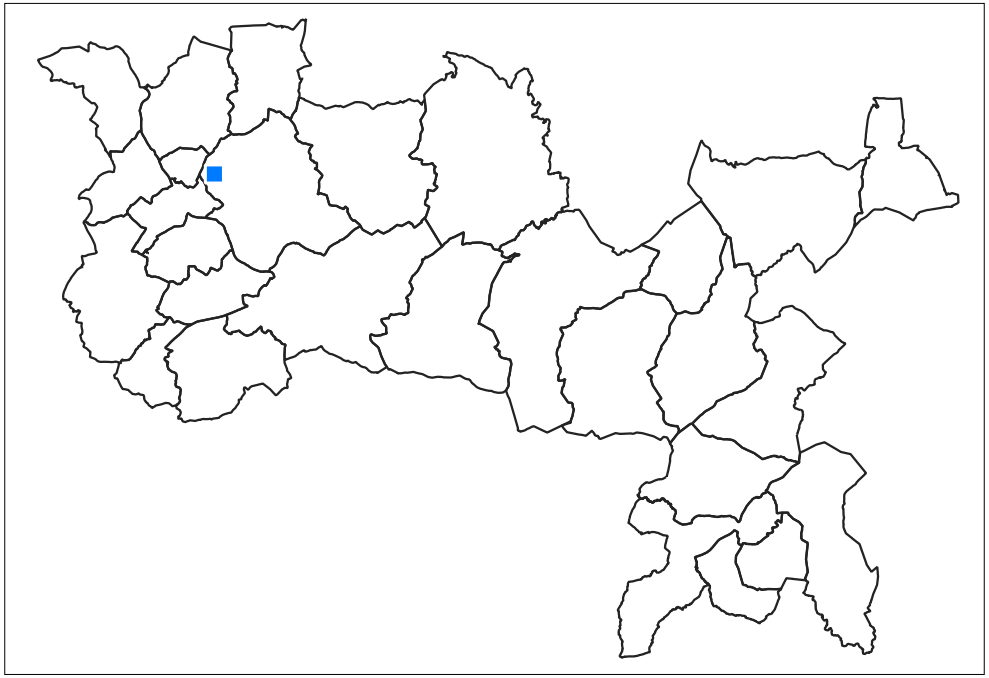

Communauté de Communes
Brenne - Val de Creuse

Commune de Pouligny-Saint-Pierre

Pou-14

Lieu-dit : LES TESSONNIERES

Parcelle(s) : 0M0097 - 0M0098

Surface du bâti :
74.88 m²

Présence de réseaux : oui

Présence d'une exploitation agricole : non

Destinations / sous-destinations autorisées :

- logement
- hébergement
- artisanat et commerces de détails
- hébergement hôtelier et touristique
- activité de service où s'effectue l'accueil d'une clientèle

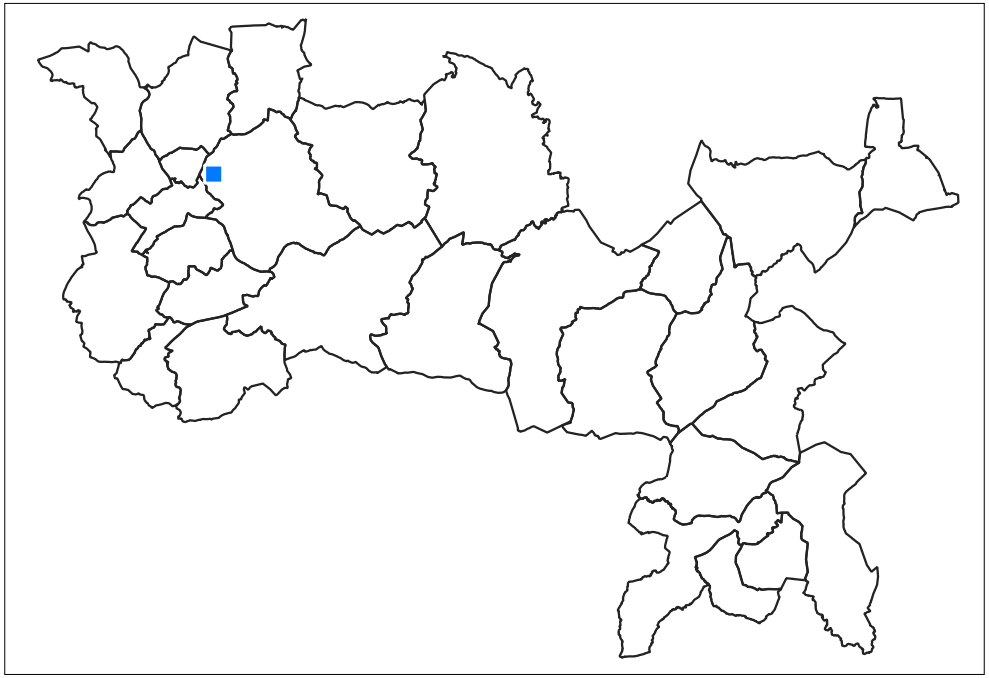

Lieu-dit : LES TESSONNIERES

Parcelle(s) : 0M1502

Surface du bâti :
115.65 m²

Présence de réseaux : oui

Présence d'une exploitation agricole : non

Destinations / sous-destinations autorisées :

- logement
- hébergement
- activité de service où s'effectue l'accueil d'une clientèle
- artisanat et commerces de détails
- hébergement hôtelier et touristique

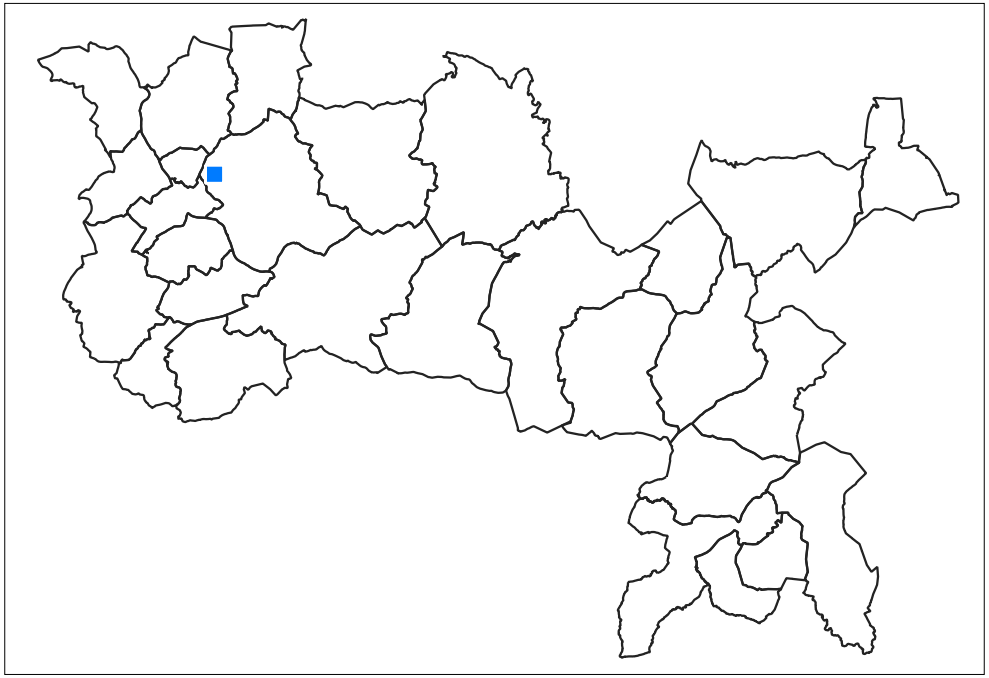

Lieu-dit : LES TESSONNIERES

Parcelle(s) : 0M0081

Surface du bâti :
120.14 m²

Présence de réseaux : oui

Présence d'une exploitation agricole : non

Destinations / sous-destinations autorisées :

- logement
- hébergement
- activité de service où s'effectue l'accueil d'une clientèle
- artisanat et commerces de détails
- hébergement hôtelier et touristique

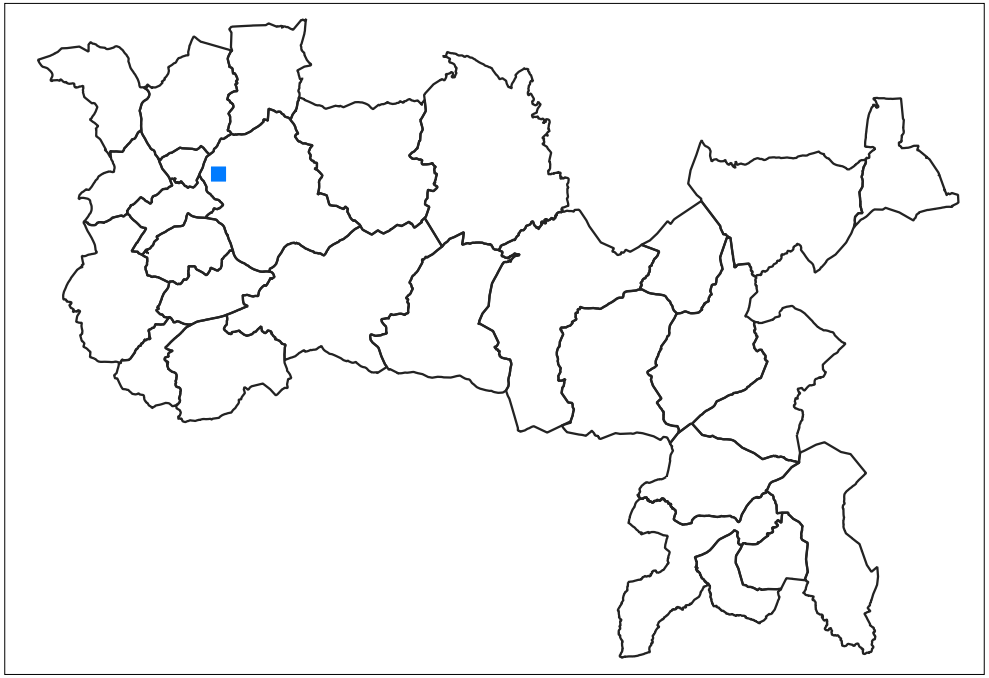

Lieu-dit : LES TESSONNIERES

Parcelle(s) : 0M0020 - 0M0022

Surface du bâti :
175.01 m²

Présence de réseaux : oui

Présence d'une exploitation agricole : non

Destinations / sous-destinations autorisées :

- logement
- hébergement
- activité de service où s'effectue l'accueil d'une clientèle
- artisanat et commerces de détails
- hébergement hôtelier et touristique

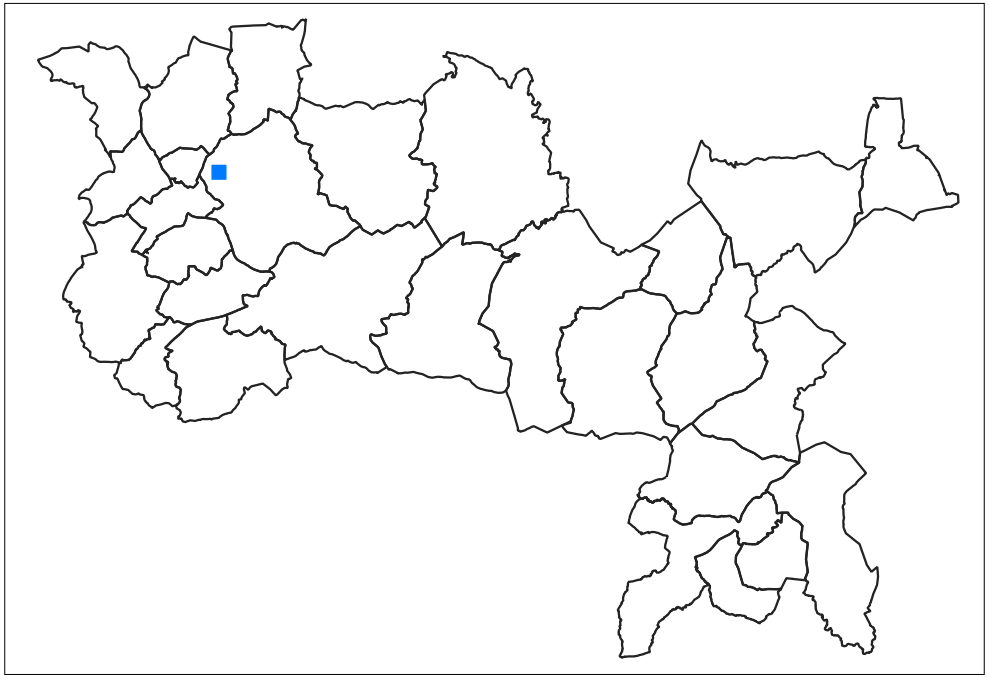

Communauté de Communes
Brenne - Val de Creuse

Commune de Pouligny-Saint-Pierre

Pou-18

Lieu-dit : LES TESSONNIERES

Parcelle(s) : 0M1583 - 0M0045

Surface du bâti :
120.74 m²

Présence de réseaux : oui

Présence d'une exploitation agricole : non

Destinations / sous-destinations autorisées :

- logement
- hébergement
- activité de service où s'effectue l'accueil d'une clientèle
- artisanat et commerces de détails
- hébergement hôtelier et touristique

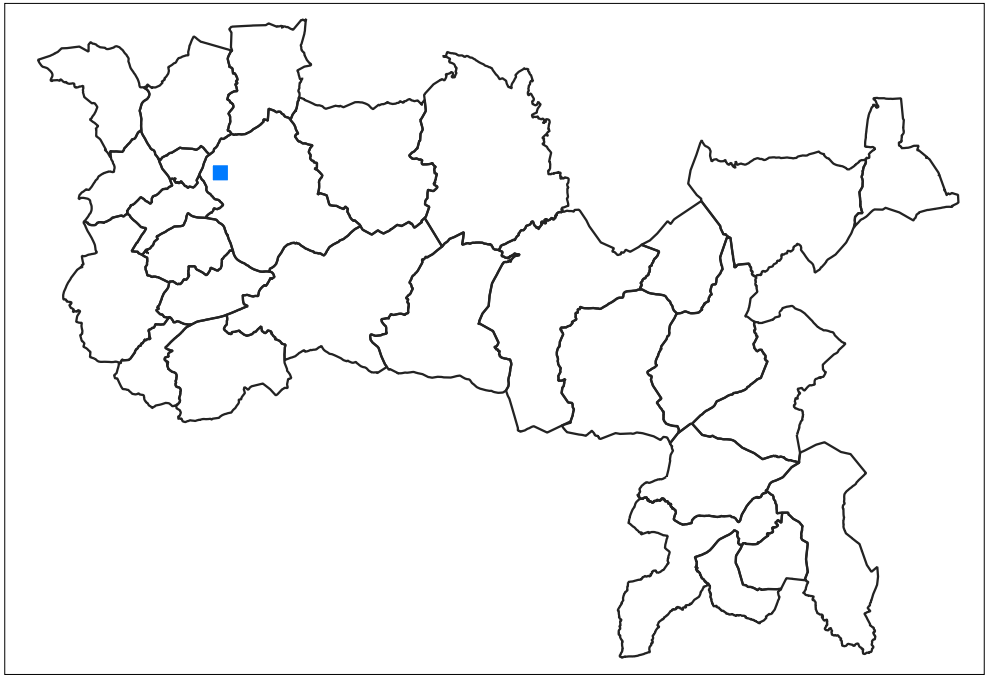

Lieu-dit : LES TESSONNIERES

Parcelle(s) : 0M0040 - 0M0041 - 0M0042

Surface du bâti :
76.51 m²

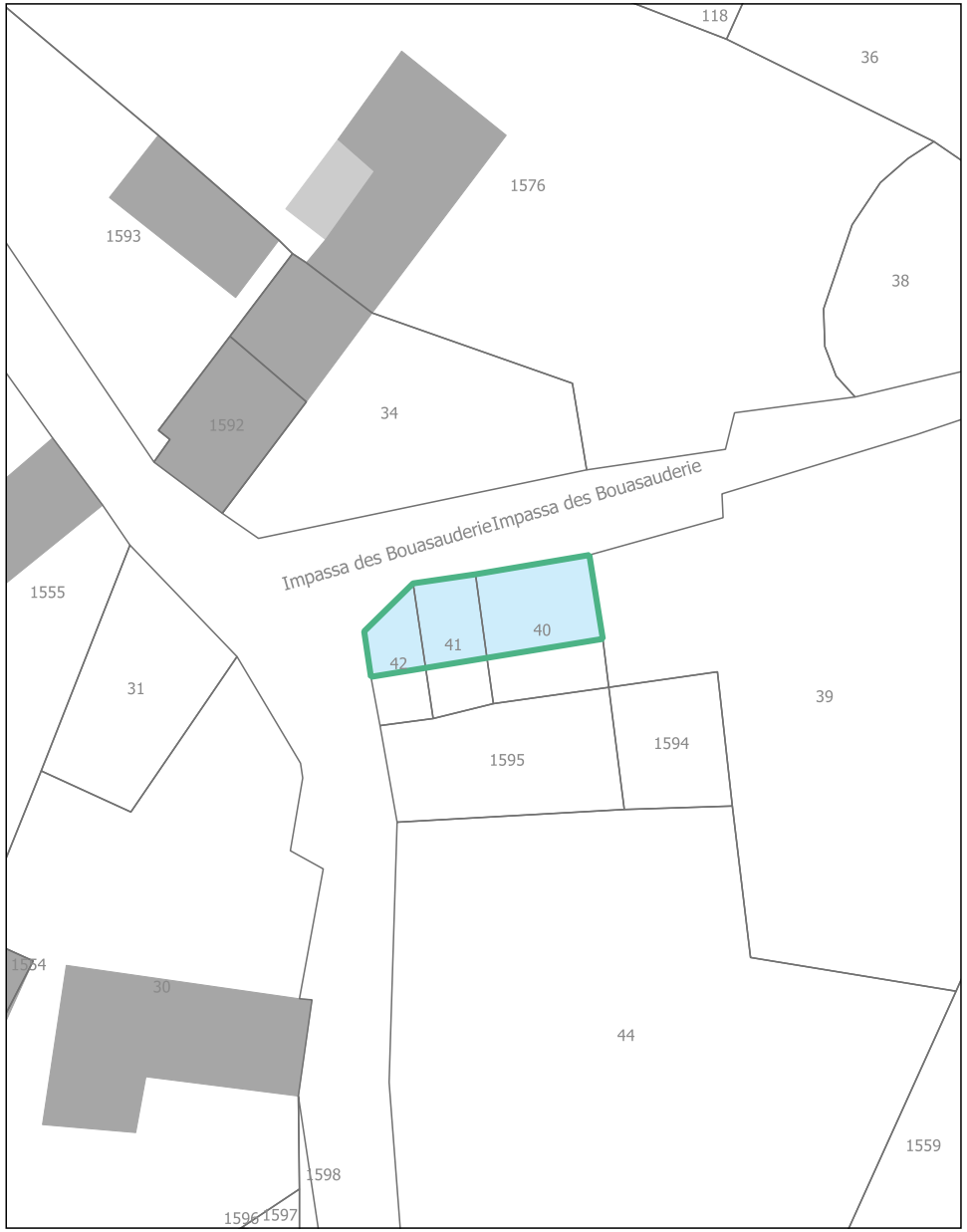

Présence de réseaux : oui

Présence d'une exploitation agricole : non

Destinations / sous-destinations autorisées :

- logement
- hébergement
- activité de service où s'effectue l'accueil d'une clientèle
- artisanat et commerces de détails
- hébergement hôtelier et touristique

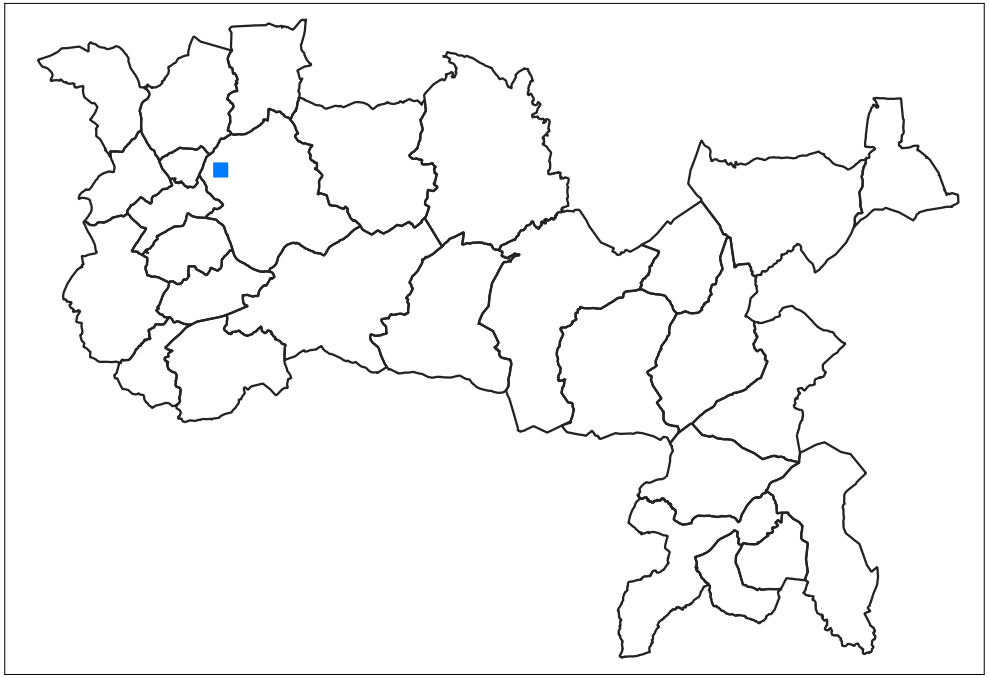

Lieu-dit : LES TESSONNIERES

Parcelle(s) : ZC0130

Surface du bâti :
105.79 m²

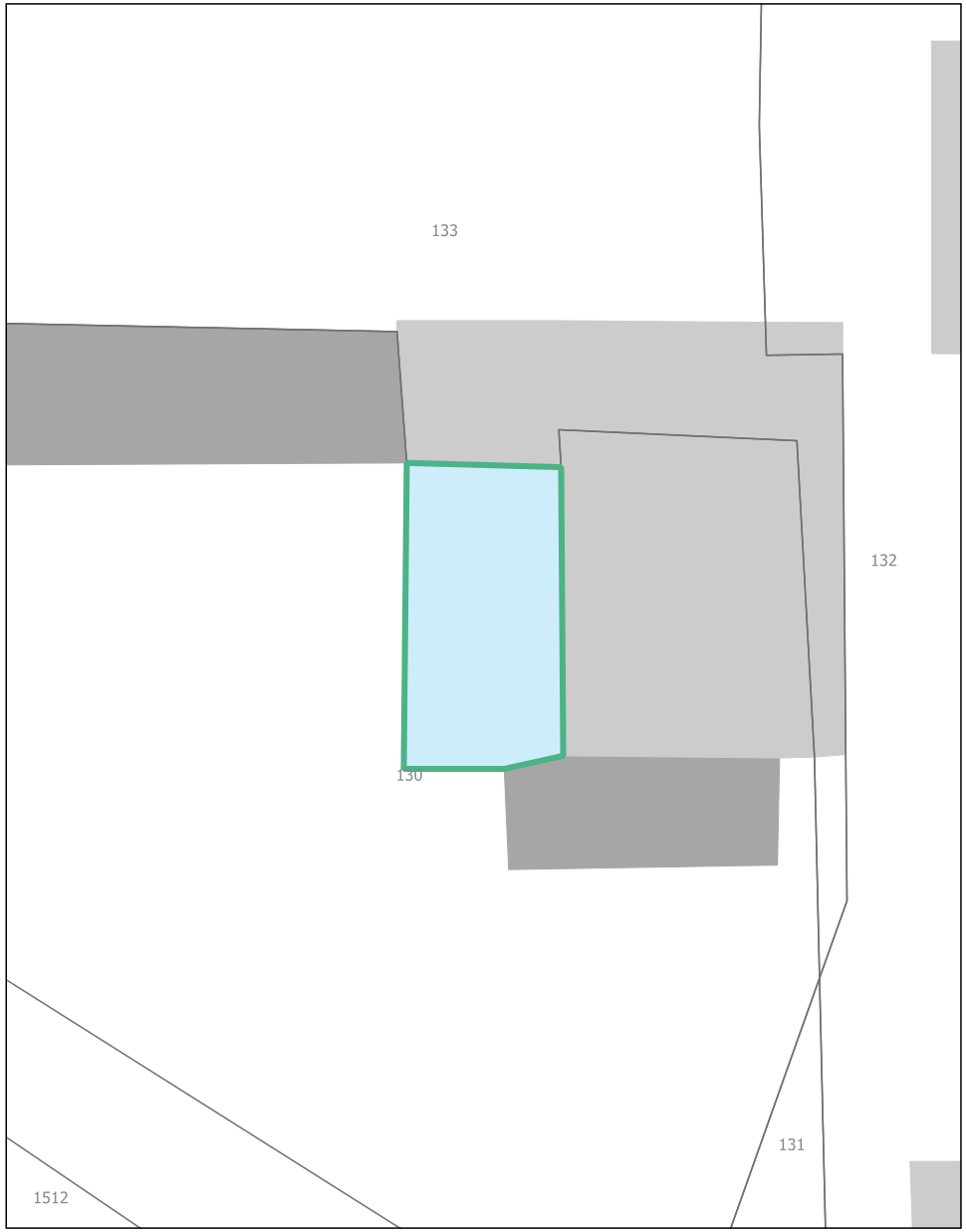

Présence de réseaux : oui

Présence d'une exploitation agricole : non

Destinations / sous-destinations autorisées :

- logement
- hébergement
- artisanat et commerces de détails
- hébergement hôtelier et touristique
- activité de service où s'effectue l'accueil d'une clientèle

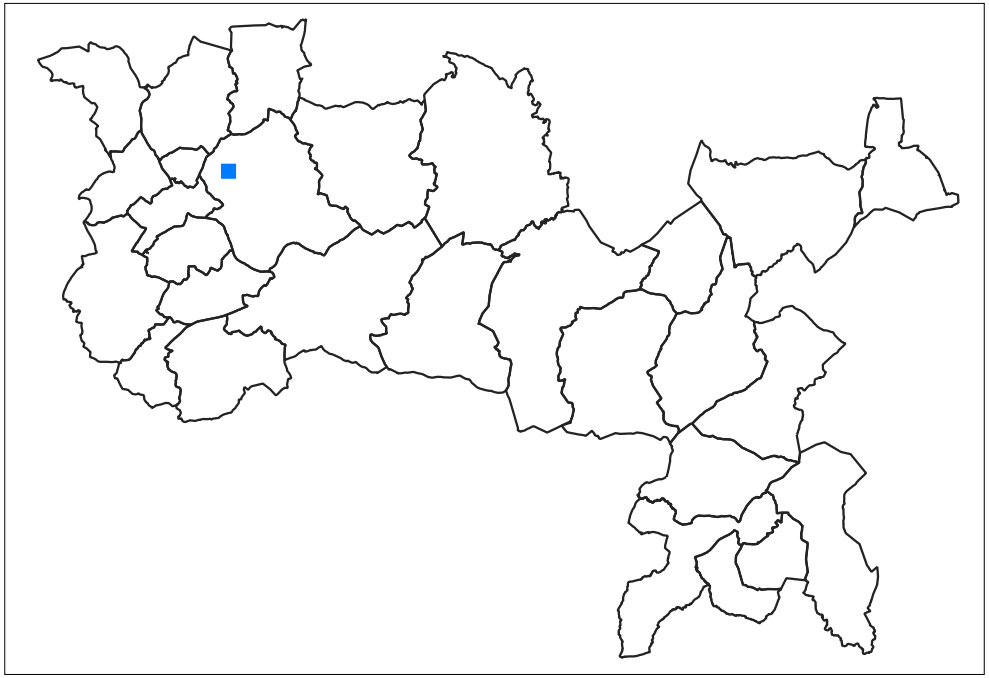

Lieu-dit : LA GATTEVINE

Parcelle(s) : ZA0081

Surface du bâti :
204.77 m²

Présence de réseaux : oui

Présence d'une exploitation agricole : non

Destinations / sous-destinations autorisées :

- logement
- hébergement
- activité de service où s'effectue l'accueil d'une clientèle
- artisanat et commerces de détails
- hébergement hôtelier et touristique

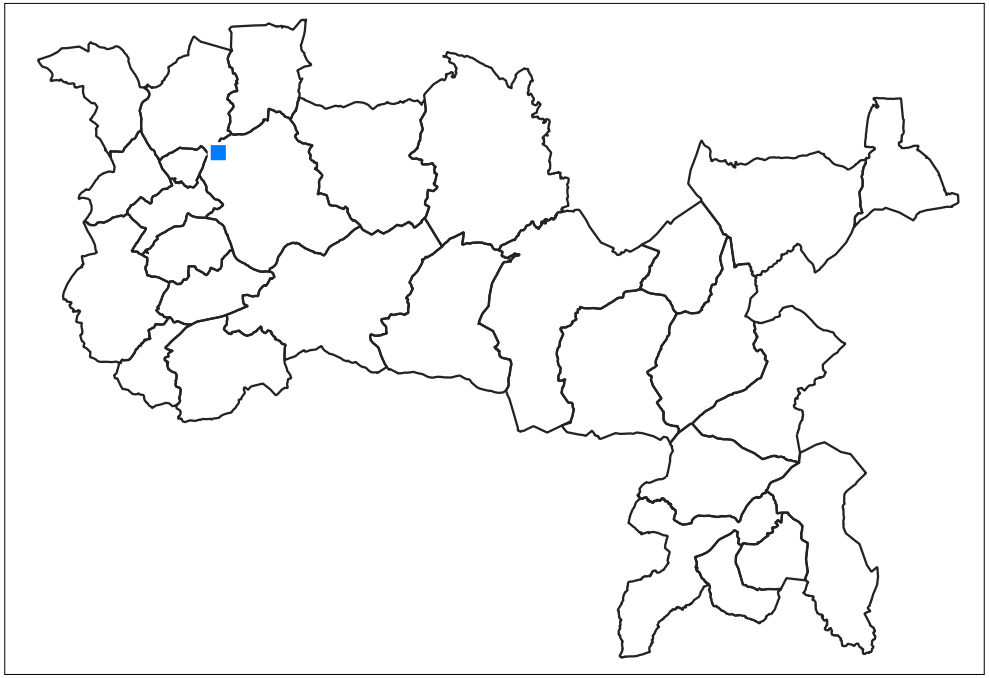

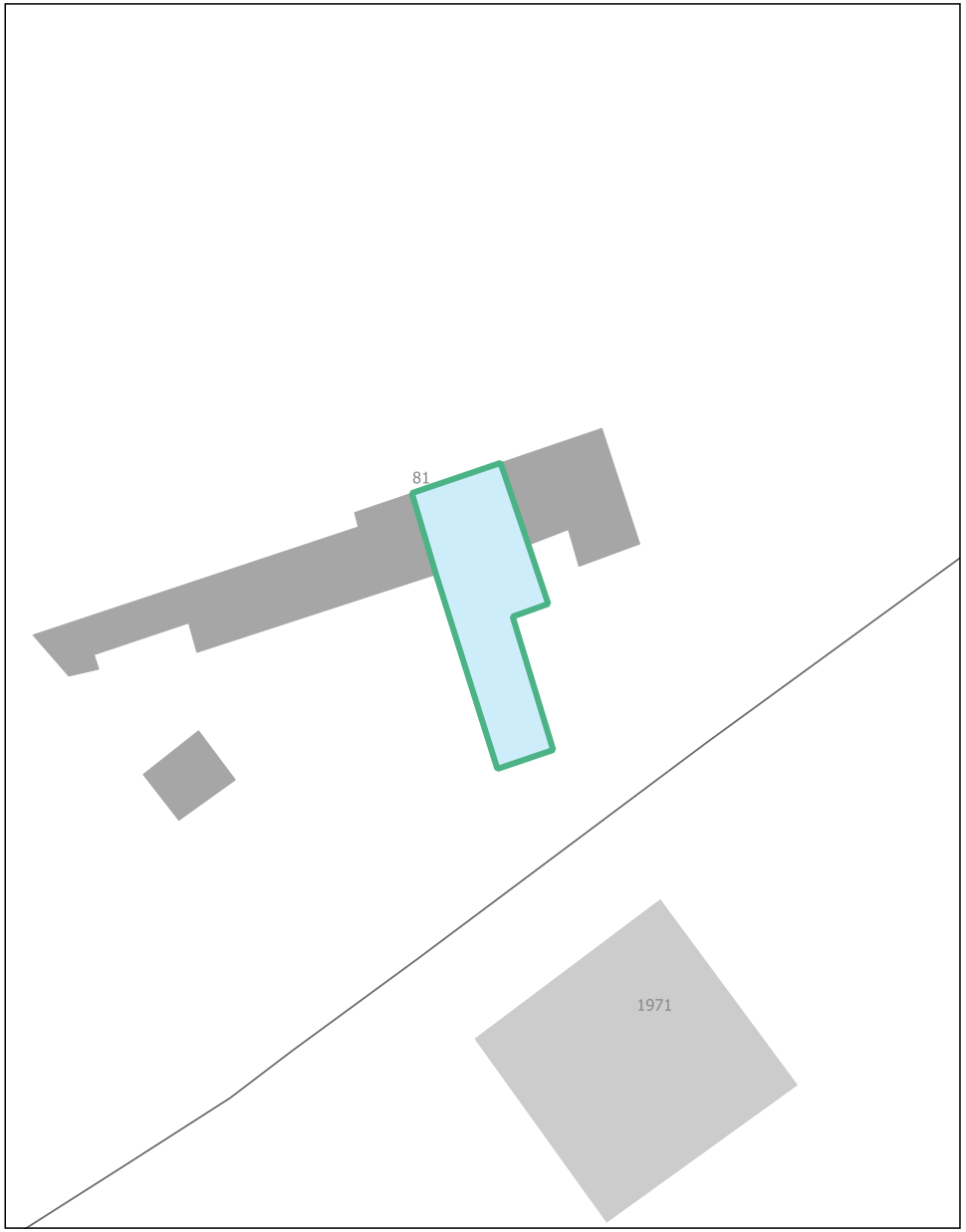

Lieu-dit : VESCHE

Parcelle(s) : 0N0355

Surface du bâti :
225.29 m²

Présence de réseaux : oui

Présence d'une exploitation agricole : non

Destinations / sous-destinations autorisées :

- logement
- hébergement
- activité de service où s'effectue l'accueil d'une clientèle
- artisanat et commerces de détails
- hébergement hôtelier et touristique

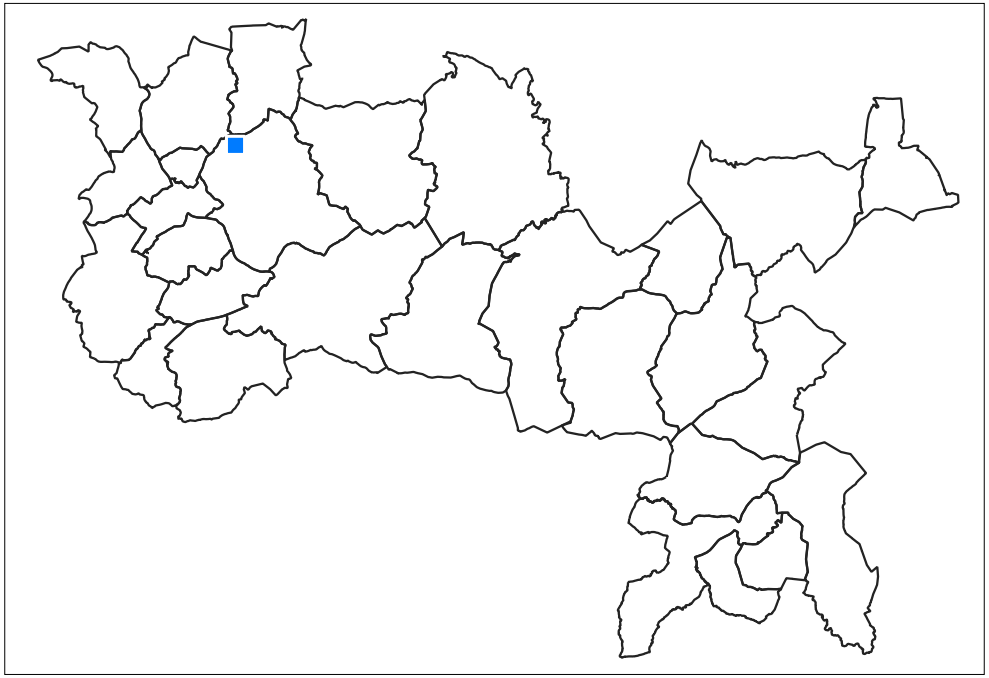

Lieu-dit : LE BIGOUREAU

Parcelle(s) : ZE0062

Surface du bâti :
152.87 m²

Présence de réseaux : oui

Présence d'une exploitation agricole : non

Destinations / sous-destinations autorisées :

- logement
- hébergement
- activité de service où s'effectue l'accueil d'une clientèle
- artisanat et commerces de détails
- hébergement hôtelier et touristique

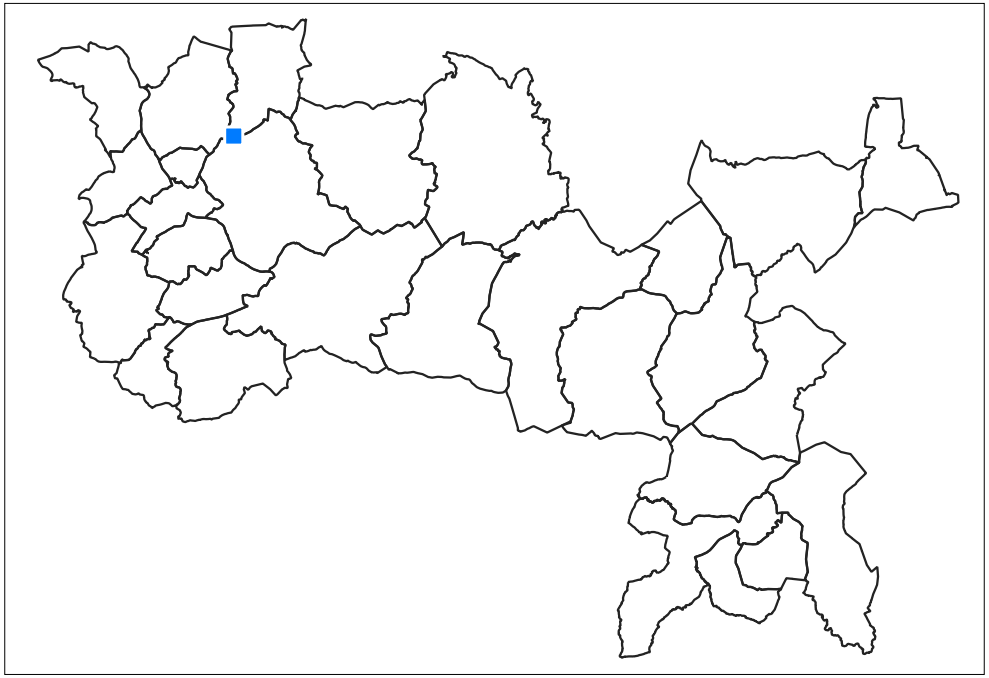

Communauté de Communes
Brenne - Val de Creuse

Commune de Pouligny-Saint-Pierre

Pou-24

Lieu-dit : LE BIGOUREAU

Parcelle(s) : ZE0066

Surface du bâti :
152.16 m²

Présence de réseaux : oui

Présence d'une exploitation agricole : non

Destinations / sous-destinations autorisées :

- logement
- hébergement
- activité de service où s'effectue l'accueil d'une clientèle
- artisanat et commerces de détails
- hébergement hôtelier et touristique

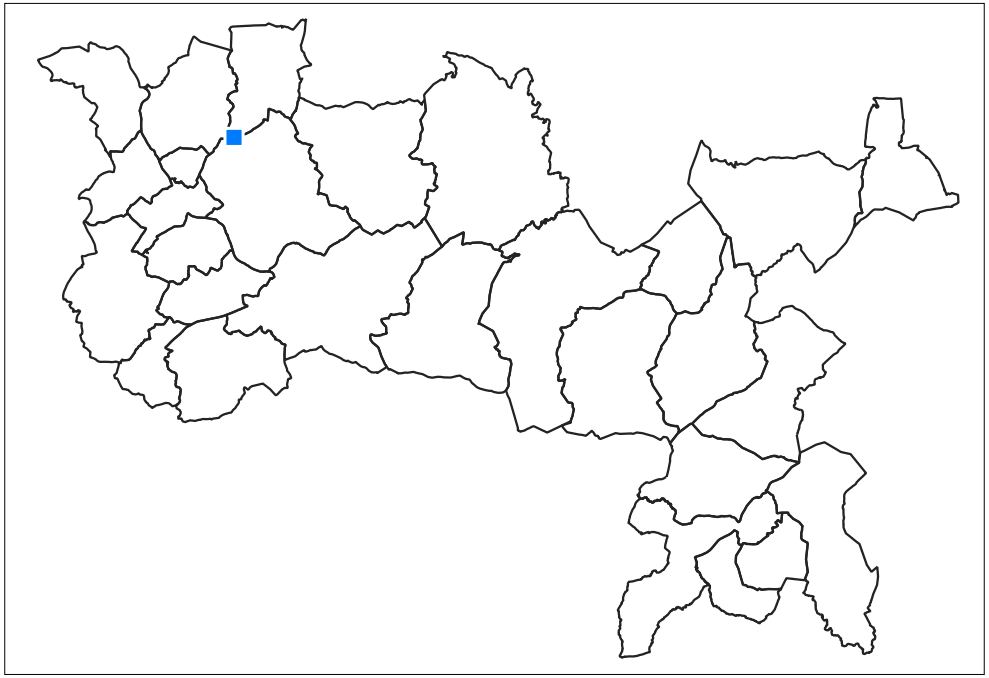

Communauté de Communes
Brenne - Val de Creuse

Commune de Pouligny-Saint-Pierre

Pou-25

Lieu-dit : BOISGOULARD

Parcelle(s) : 0O0196

Surface du bâti :
272.13 m²

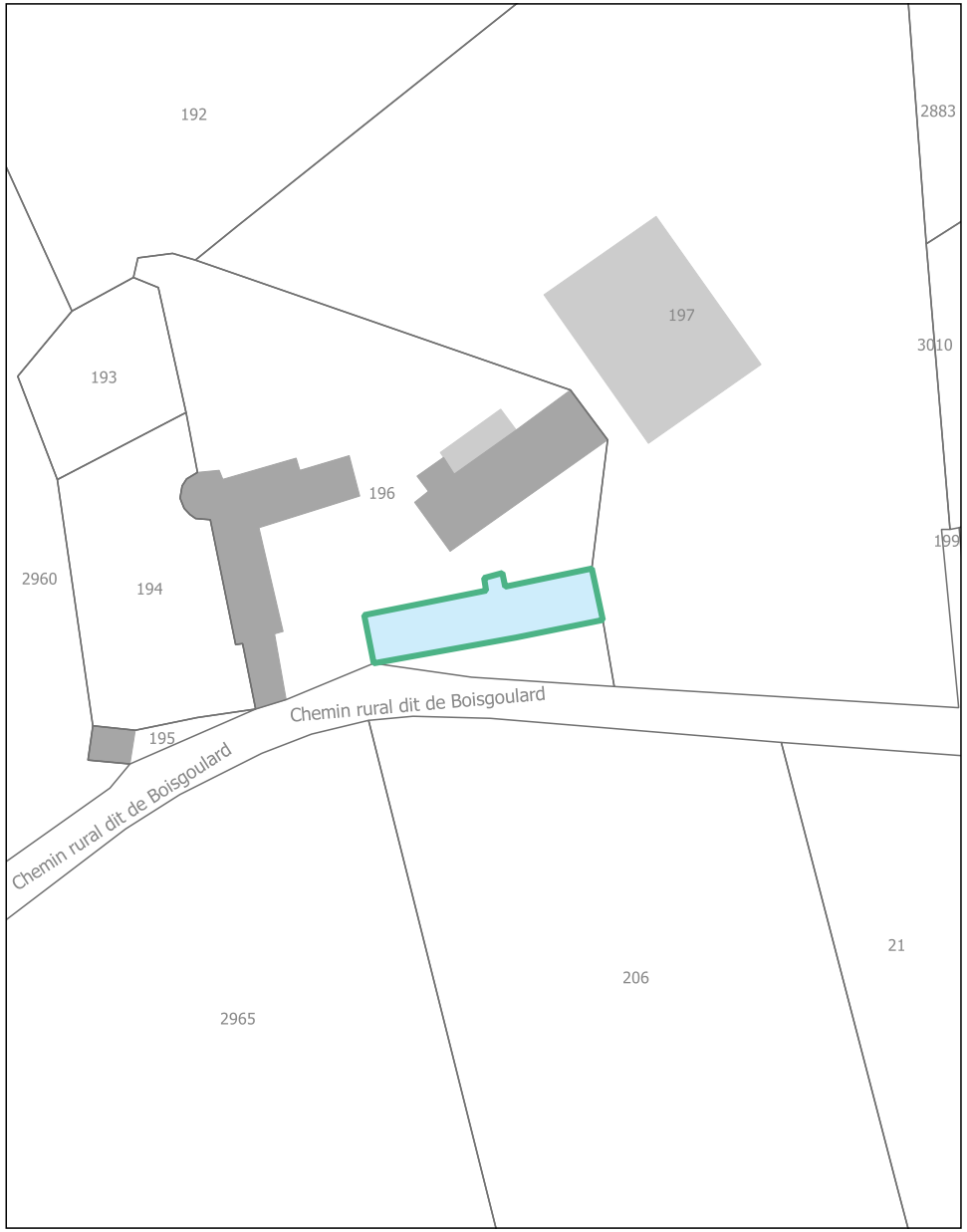

Présence de réseaux : oui

Présence d'une exploitation agricole : non

Destinations / sous-destinations autorisées :

- logement
- hébergement
- activité de service où s'effectue l'accueil d'une clientèle
- artisanat et commerces de détails
- hébergement hôtelier et touristique

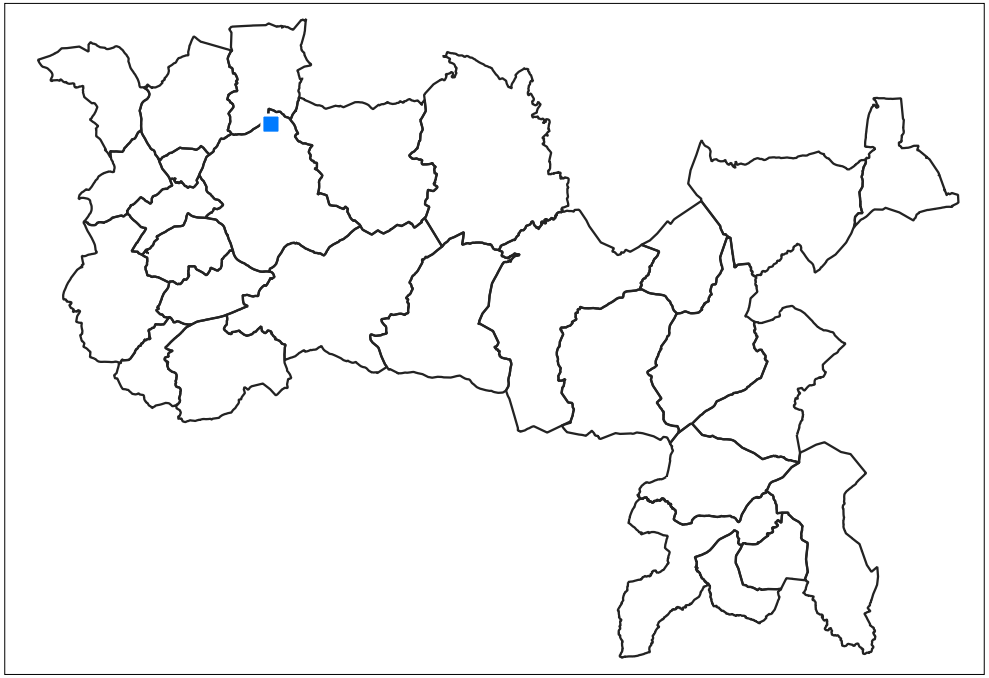

Commune de Pouligny-Saint-Pierre

Pou-26

Lieu-dit : BOISGOULARD

Parcelle(s) : 0O3004 - 0O3005

Surface du bâti :
237.23 m²

Présence de réseaux : oui

Présence d'une exploitation agricole : non

Destinations / sous-destinations autorisées :

- logement
- hébergement
- activité de service où s'effectue l'accueil d'une clientèle
- artisanat et commerces de détails
- hébergement hôtelier et touristique

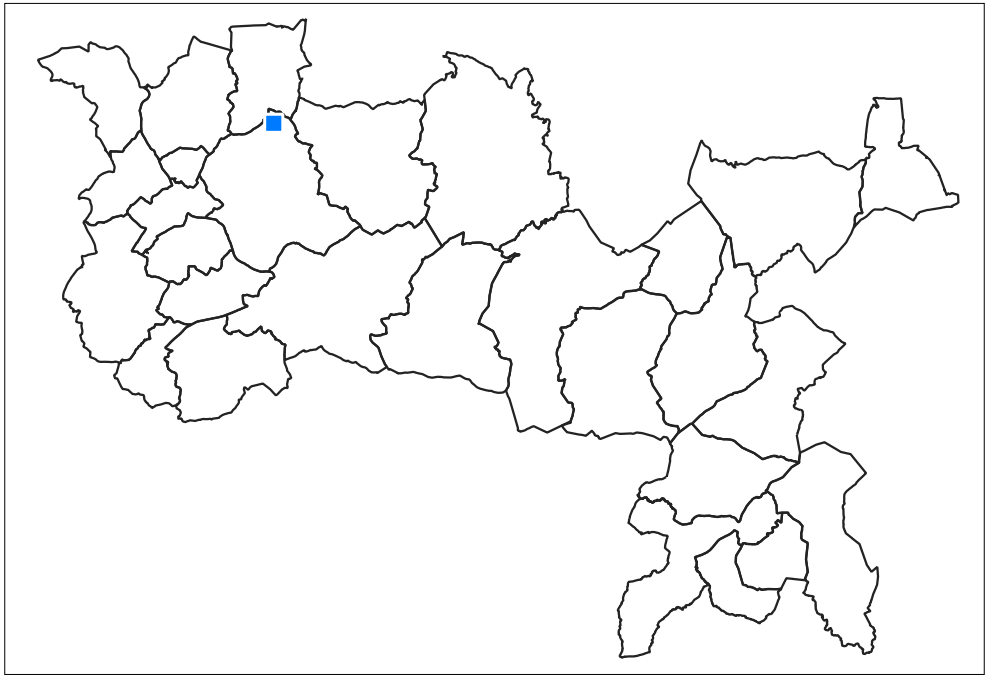

Communauté de Communes
Brenne - Val de Creuse

Commune de Pouligny-Saint-Pierre

Pou-27

Lieu-dit : LES BOIS GOULARD

Parcelle(s) : 0A0319

Surface du bâti :
303.36 m²

Présence de réseaux : oui

Présence d'une exploitation agricole : non

Destinations / sous-destinations autorisées :

- logement
- hébergement
- artisanat et commerces de détails
- hébergement hôtelier et touristique
- activité de service où s'effectue l'accueil d'une clientèle

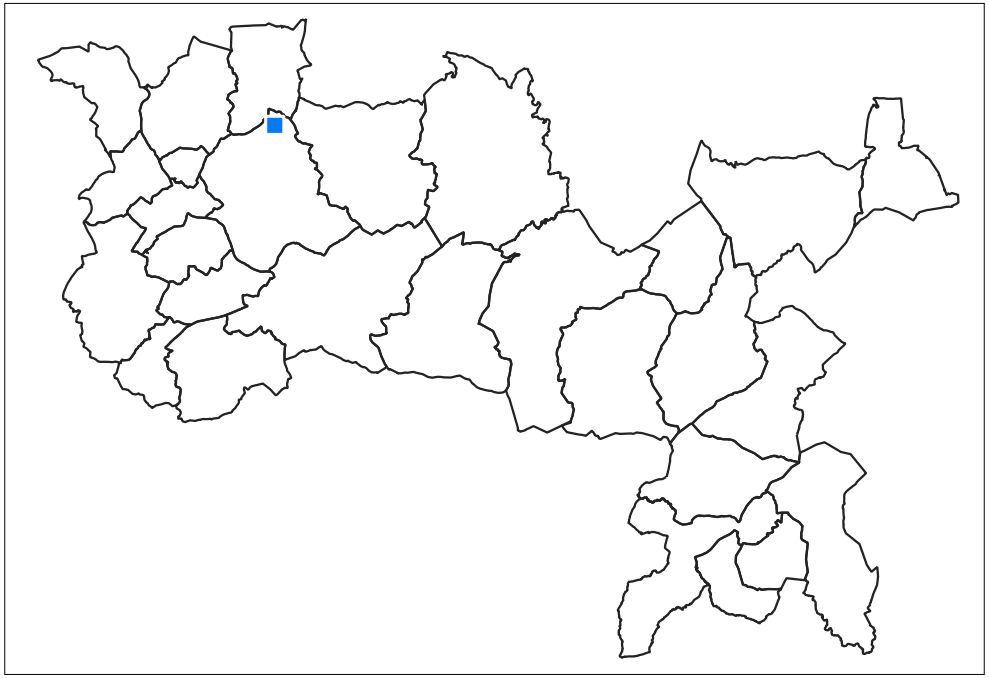

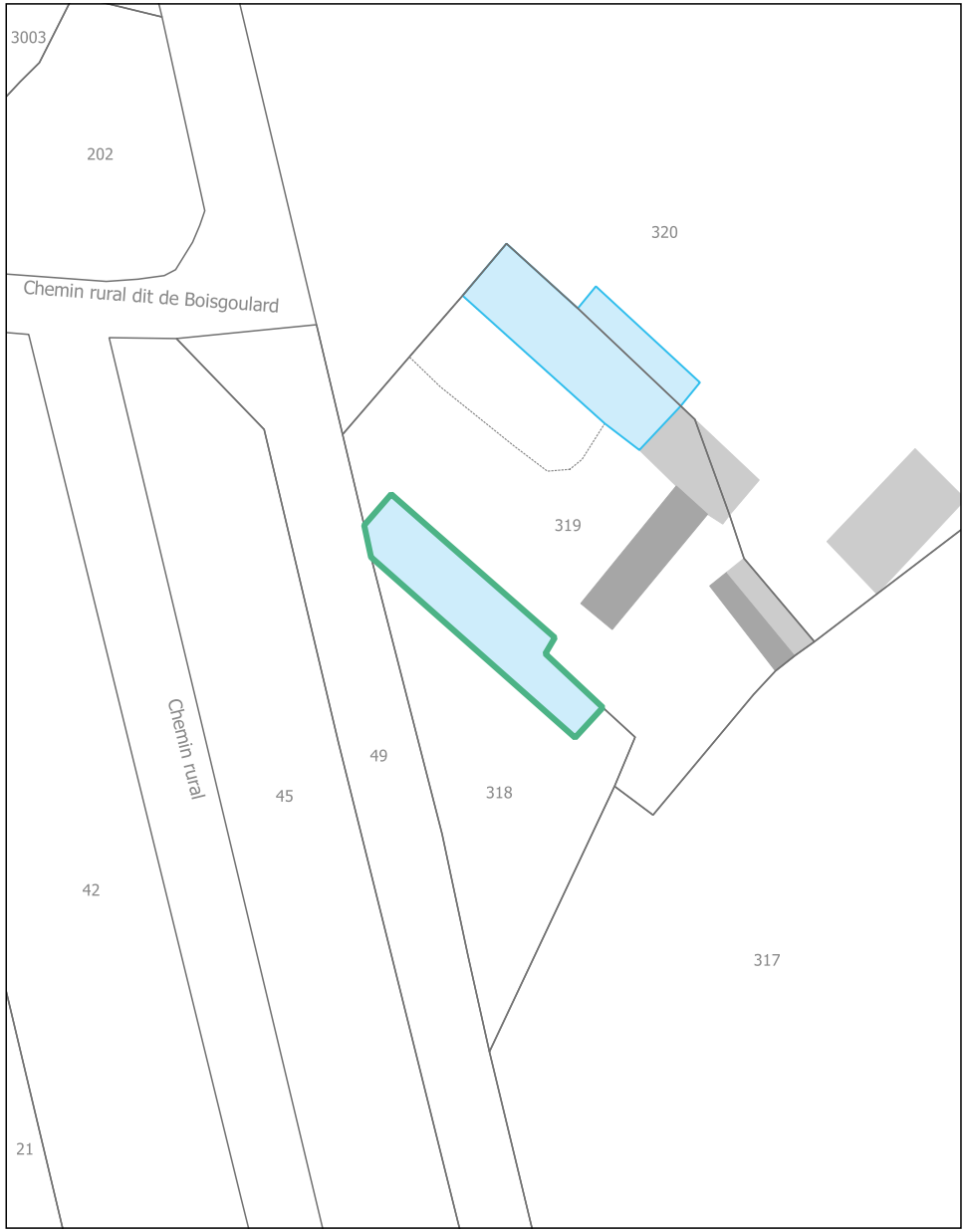

Lieu-dit : LES BOIS GOULARD

Parcelle(s) : 0A0319 - 0A0320

Surface du bâti :
364.69 m²

Présence de réseaux : oui

Présence d'une exploitation agricole : non

Destinations / sous-destinations autorisées :

- logement
- hébergement
- activité de service où s'effectue l'accueil d'une clientèle
- artisanat et commerces de détails
- hébergement hôtelier et touristique

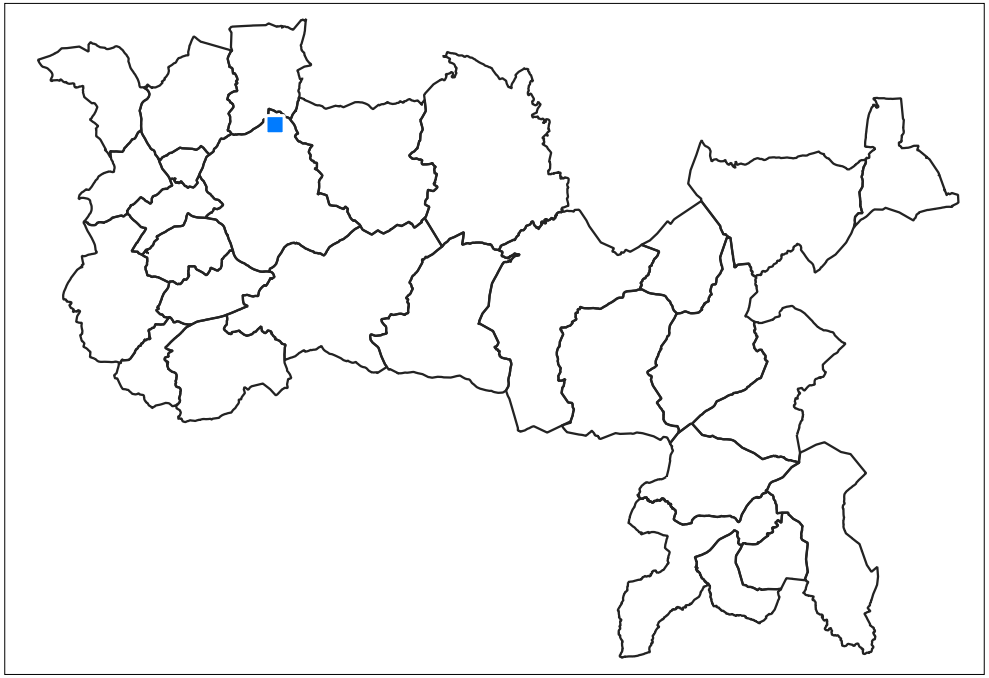

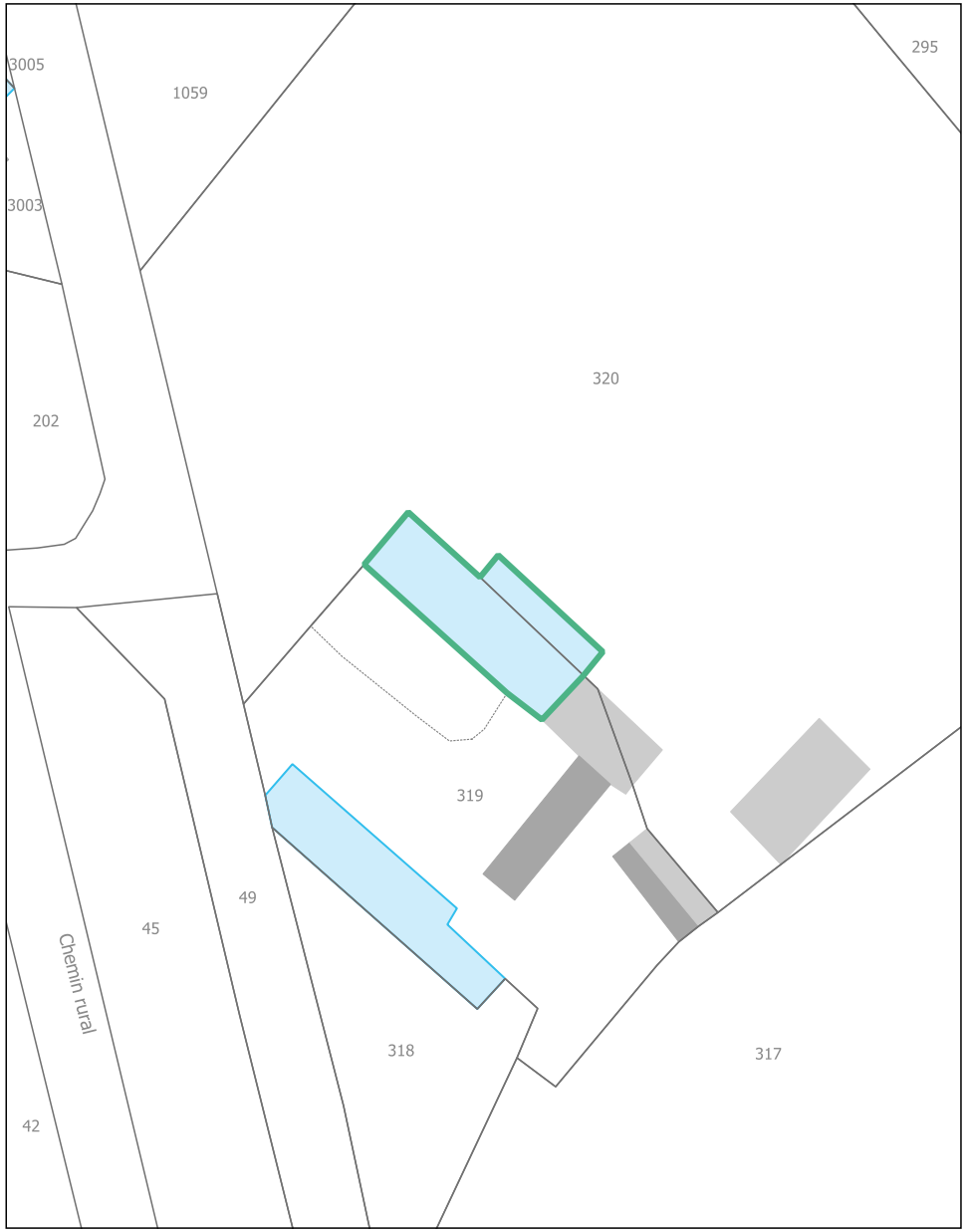

Communauté de Communes
Brenne - Val de Creuse

Commune de Pouligny-Saint-Pierre

Pou-29

Lieu-dit : GORMOND

Parcelle(s) : ZI0132

Surface du bâti :
271.56 m²

Présence de réseaux : oui

Présence d'une exploitation agricole : non

Destinations / sous-destinations autorisées :

- logement
- hébergement
- activité de service où s'effectue l'accueil d'une clientèle
- artisanat et commerces de détails
- hébergement hôtelier et touristique

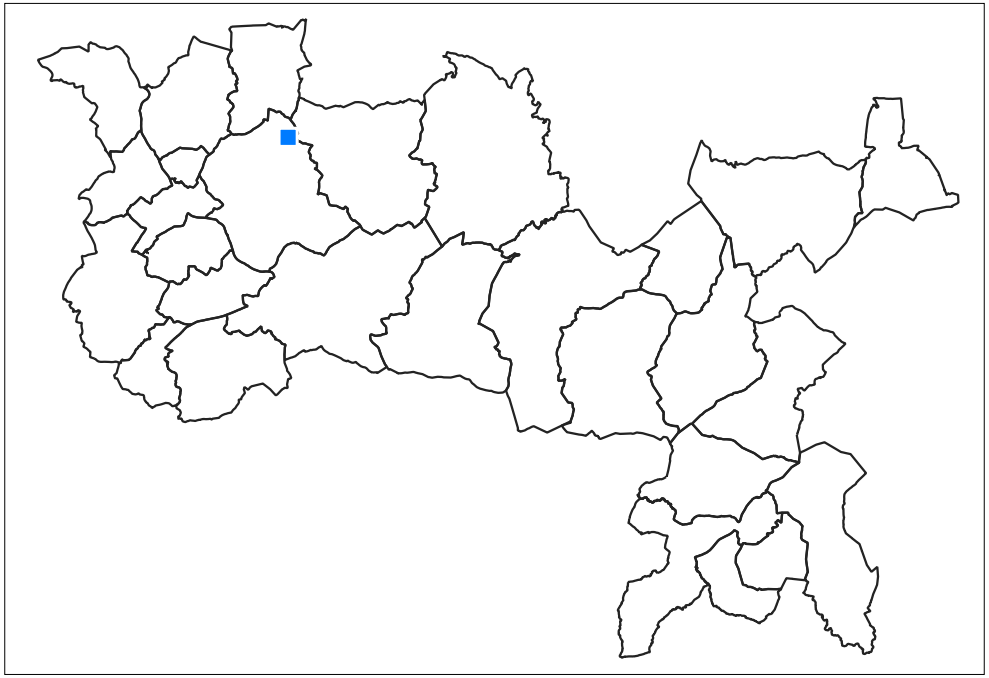

Lieu-dit : LE JEU

Parcelle(s) : ZI0187

Surface du bâti :
95.38 m²

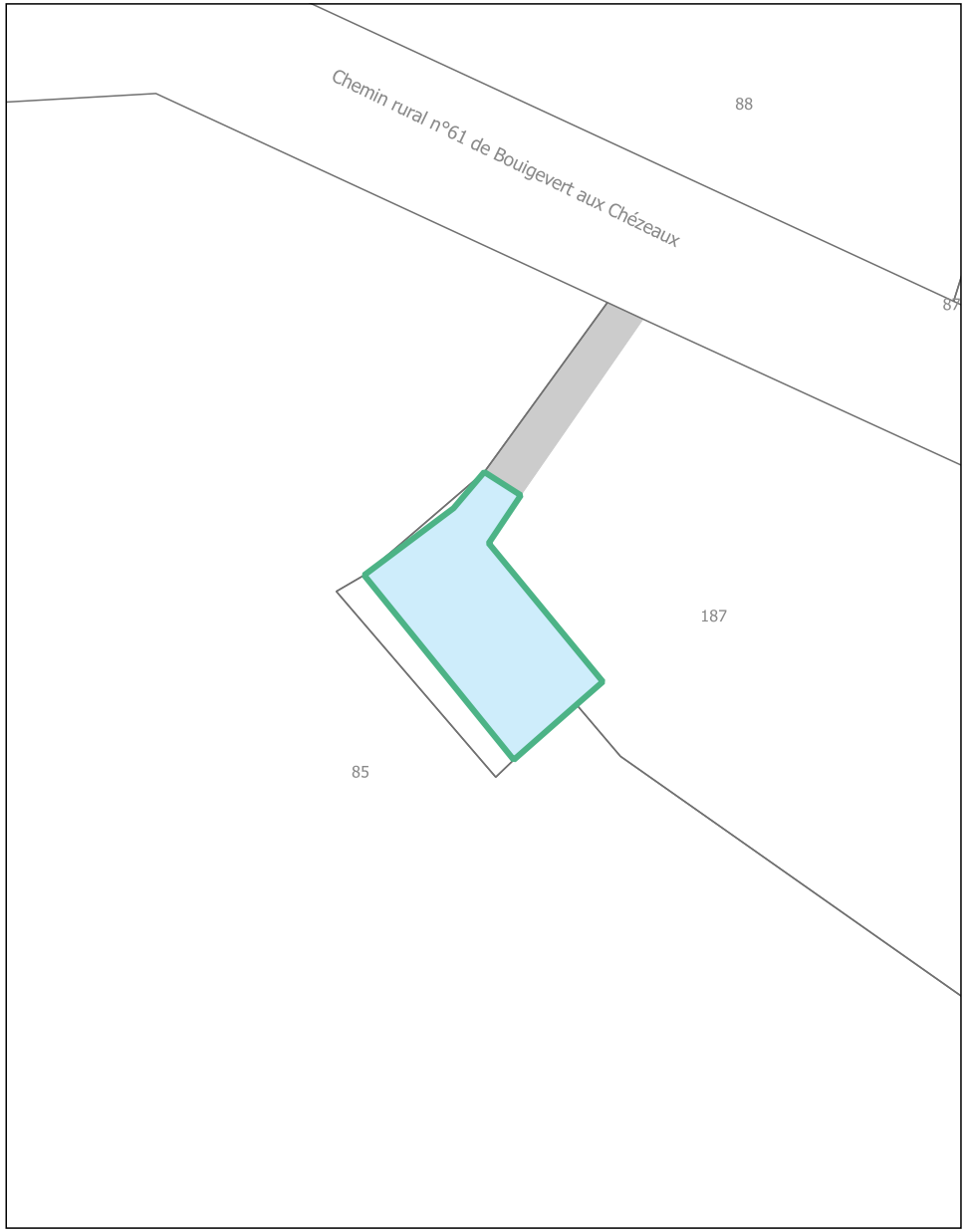

Présence de réseaux : oui

Présence d'une exploitation agricole : non

Destinations / sous-destinations autorisées :

- logement
- hébergement
- artisanat et commerces de détails
- hébergement hôtelier et touristique
- activité de service où s'effectue l'accueil d'une clientèle

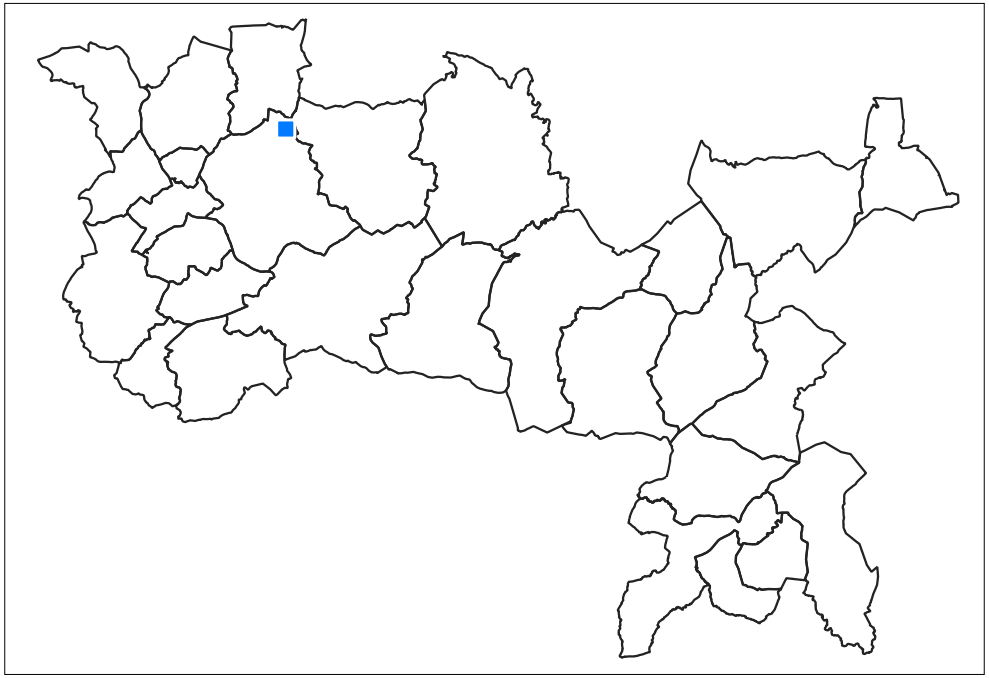

Lieu-dit : LES CHEZEAUX

Parcelle(s) : ZI0124

Surface du bâti :
158.8 m²

Présence de réseaux : oui

Présence d'une exploitation agricole : non

Destinations / sous-destinations autorisées :

- logement
- hébergement
- activité de service où s'effectue l'accueil d'une clientèle
- artisanat et commerces de détails
- hébergement hôtelier et touristique

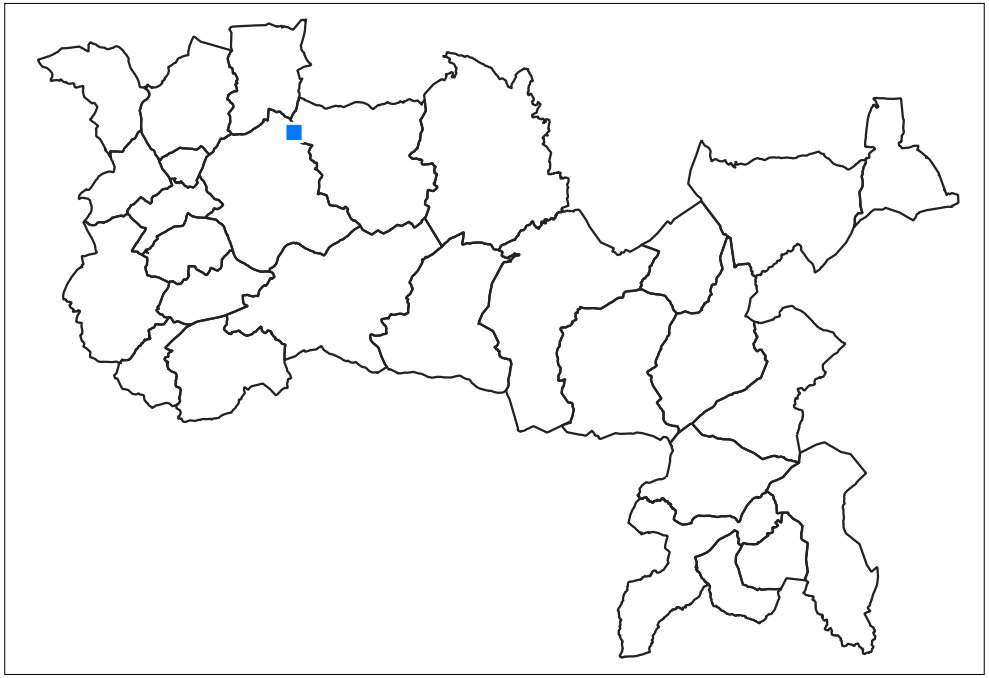

Lieu-dit : LES CHEZEAUX

Parcelle(s) : ZI0138 - ZI0139 - ZI0140 - ZI0141

Surface du bâti :
356.91 m²

Présence de réseaux : oui

Présence d'une exploitation agricole : non

Destinations / sous-destinations autorisées :

- logement
- hébergement
- activité de service où s'effectue l'accueil d'une clientèle
- artisanat et commerces de détails
- hébergement hôtelier et touristique

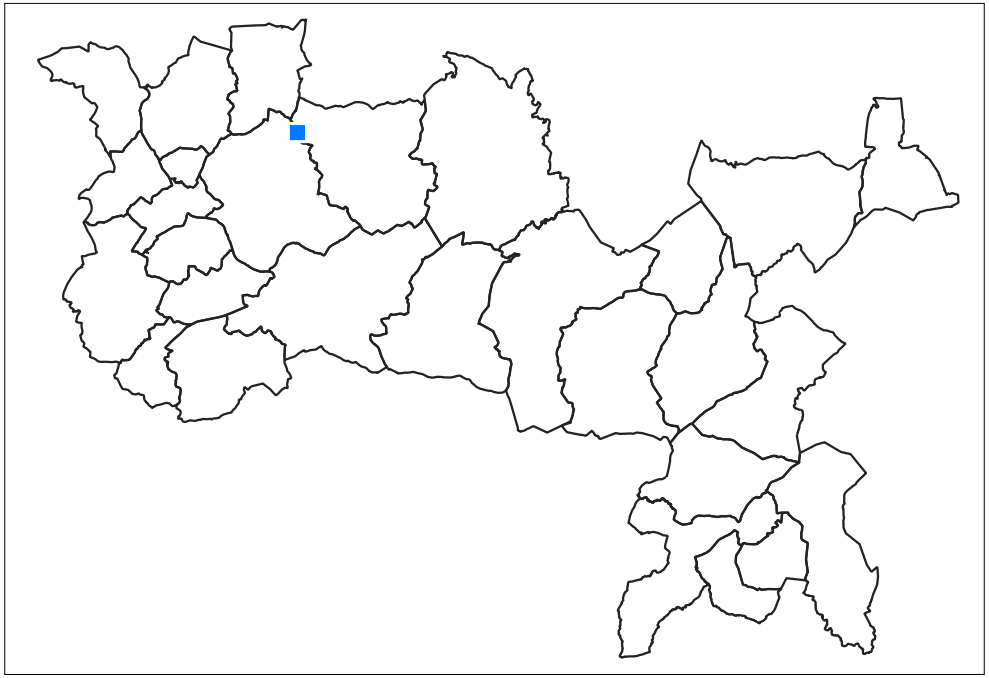

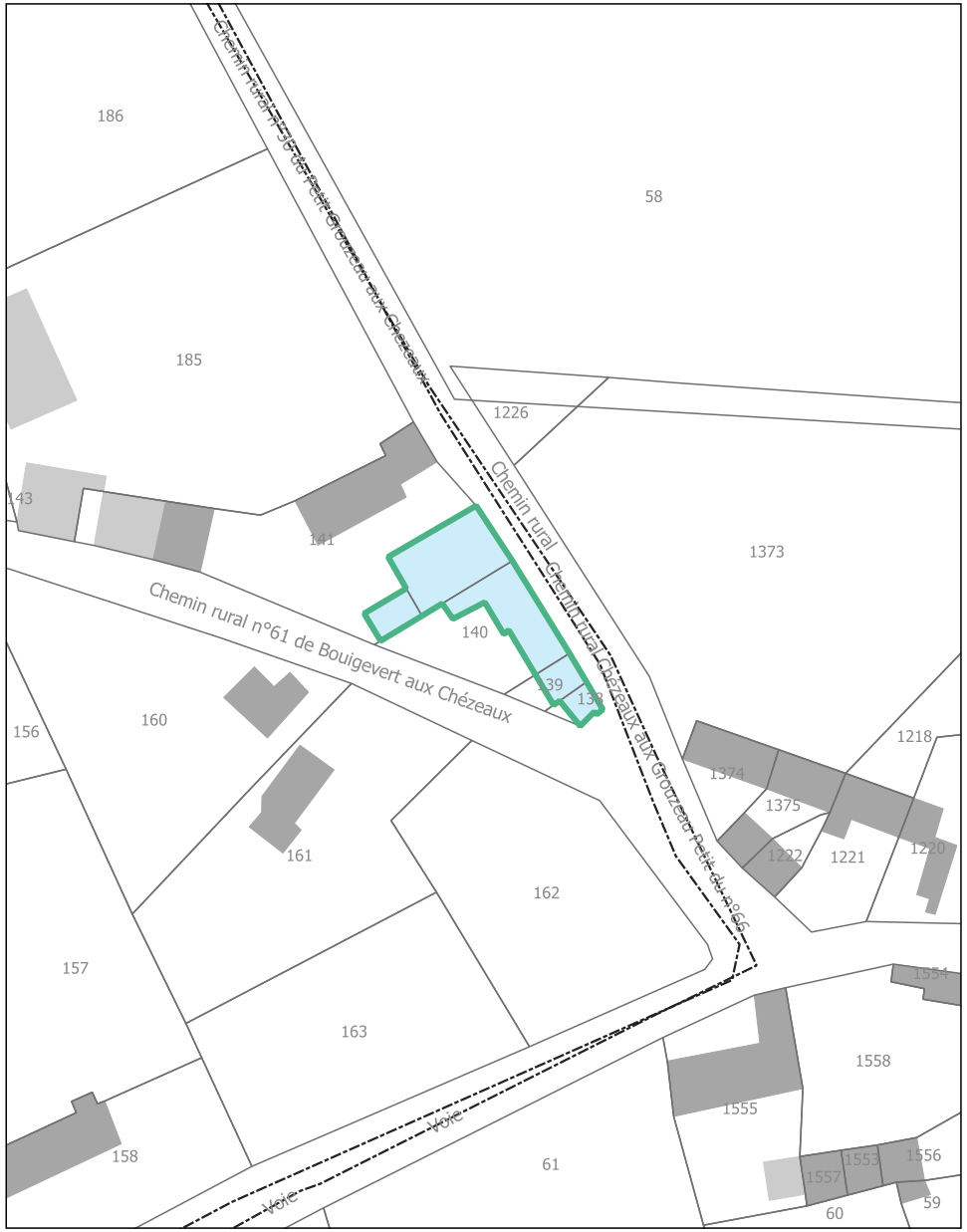

Lieu-dit : LES CHEZEAUX

Parcelle(s) : ZI0127

Surface du bâti :
45.58 m²

Présence de réseaux : oui

Présence d'une exploitation agricole : non

Destinations / sous-destinations autorisées :

- logement
- hébergement
- activité de service où s'effectue l'accueil d'une clientèle
- artisanat et commerces de détails
- hébergement hôtelier et touristique

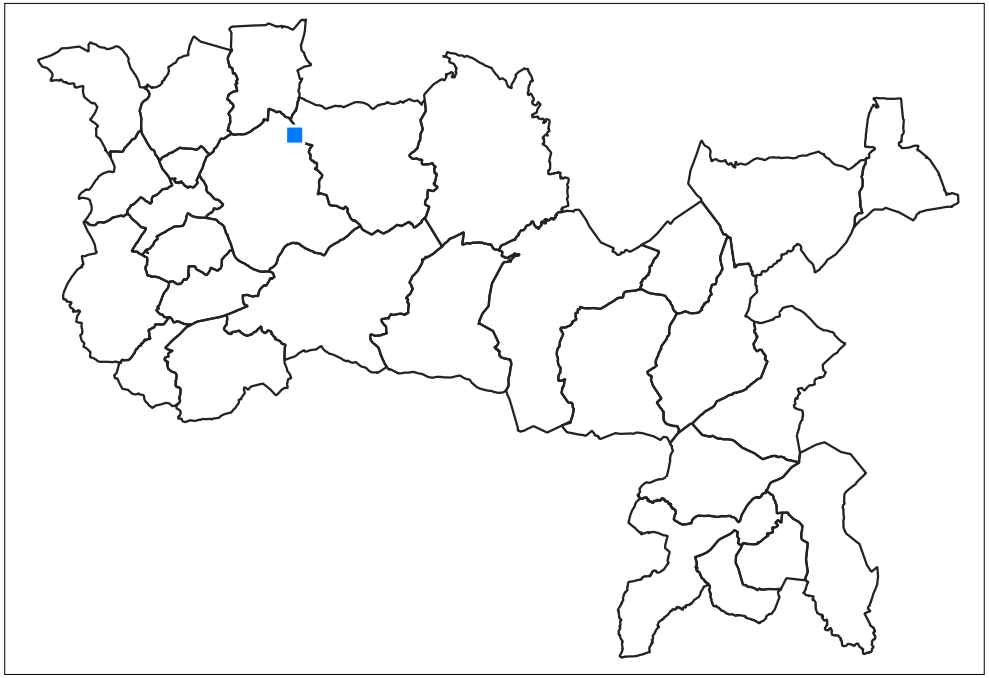

Lieu-dit : LES CHEZEAUX

Parcelle(s) : ZI0150

Surface du bâti :
35.67 m²

Présence de réseaux : oui

Présence d'une exploitation agricole : non

Destinations / sous-destinations autorisées :

- logement
- hébergement
- activité de service où s'effectue l'accueil d'une clientèle
- artisanat et commerces de détails
- hébergement hôtelier et touristique

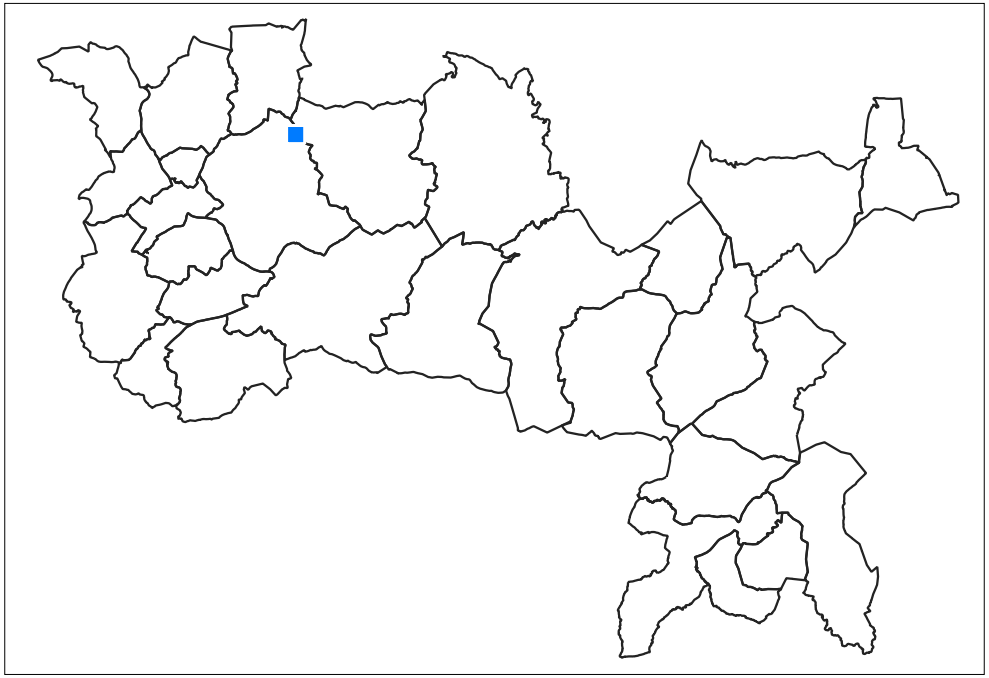

Communauté de Communes
Brenne - Val de Creuse

Commune de Pouligny-Saint-Pierre

Pou-35

Lieu-dit : LA BILLARDERIE

Parcelle(s) : ZK0084

Surface du bâti :
128.52 m²

Présence de réseaux : oui

Présence d'une exploitation agricole : non

Destinations / sous-destinations autorisées :

- logement
- hébergement
- activité de service où s'effectue l'accueil d'une clientèle
- artisanat et commerces de détails
- hébergement hôtelier et touristique

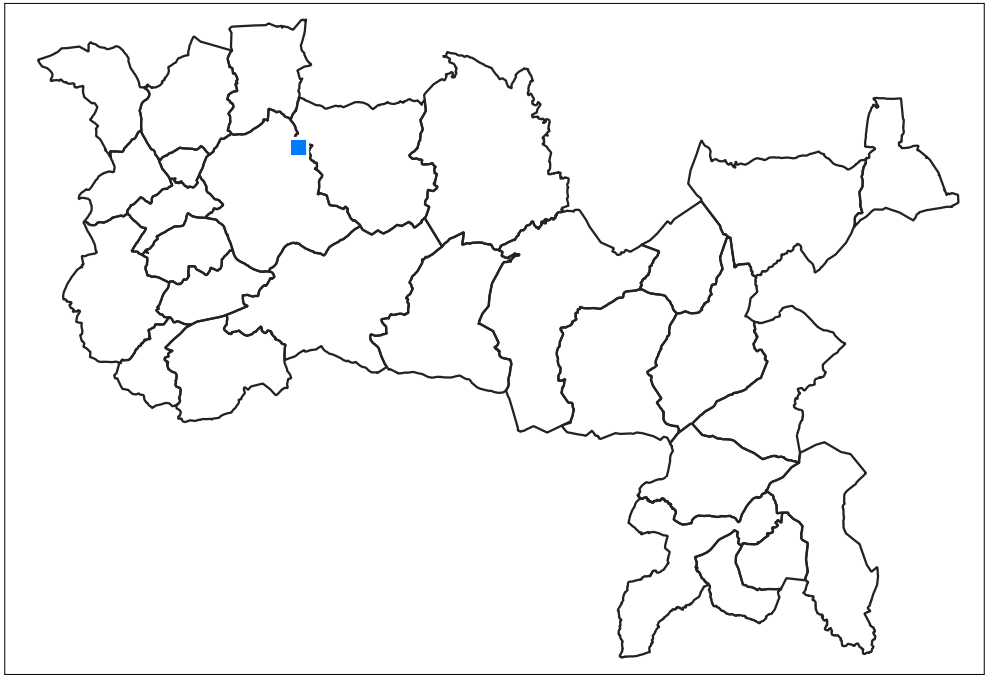

Lieu-dit : LA BILLARDERIE

Parcelle(s) : ZK0071

Surface du bâti :
90.37 m²

Présence de réseaux : oui

Présence d'une exploitation agricole : non

Destinations / sous-destinations autorisées :

- logement
- hébergement
- artisanat et commerces de détails
- hébergement hôtelier et touristique
- activité de service où s'effectue l'accueil d'une clientèle

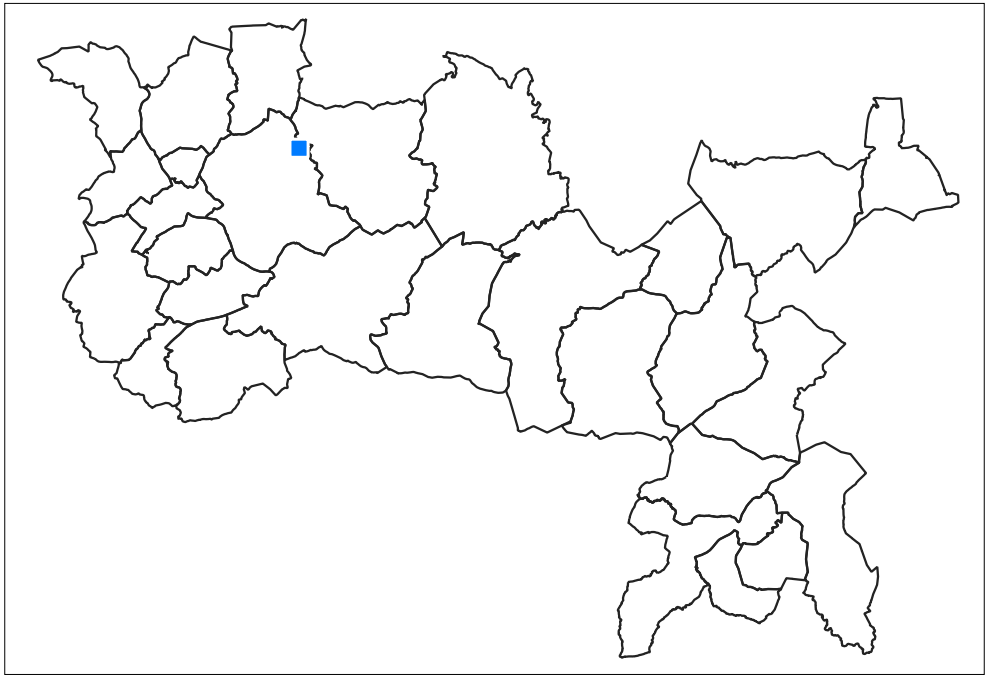

Communauté de Communes
Brenne - Val de Creuse

Commune de Pouligny-Saint-Pierre

Pou-37

Lieu-dit : LA BILLARDERIE

Parcelle(s) : ZK0066 - ZK0051

Surface du bâti :
193.82 m²

Présence de réseaux : oui

Présence d'une exploitation agricole : non

Destinations / sous-destinations autorisées :

- logement
- hébergement
- activité de service où s'effectue l'accueil d'une clientèle
- artisanat et commerces de détails
- hébergement hôtelier et touristique

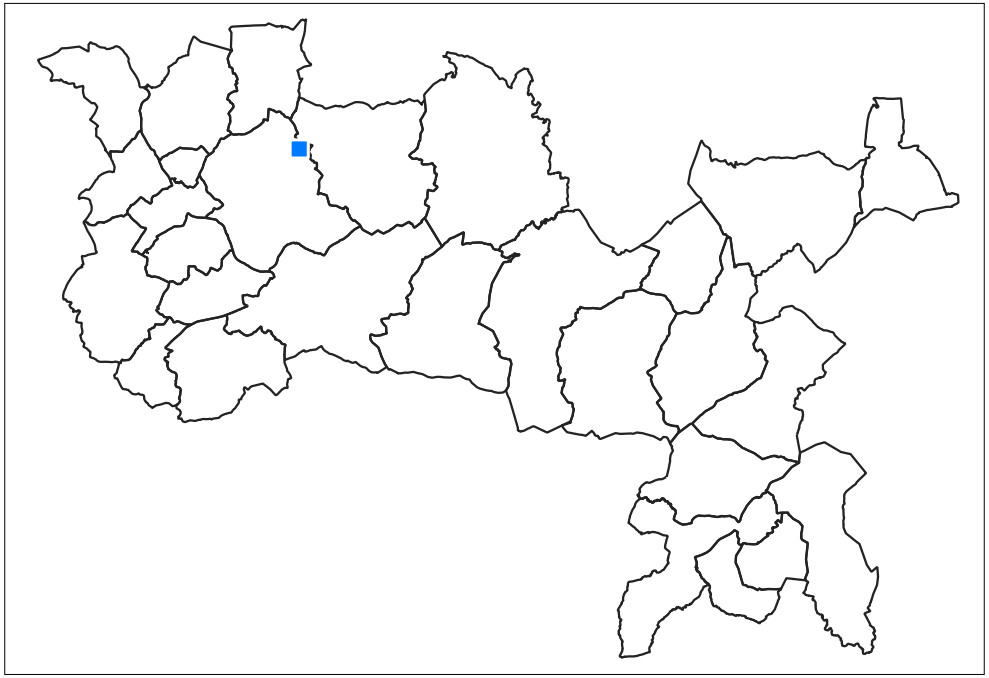

Lieu-dit : L'AUNEAU

Parcelle(s) : ZI0165

Surface du bâti :
83.74 m²

Présence de réseaux : oui

Présence d'une exploitation agricole : non

Destinations / sous-destinations autorisées :

- logement
- hébergement
- activité de service où s'effectue l'accueil d'une clientèle
- artisanat et commerces de détails
- hébergement hôtelier et touristique

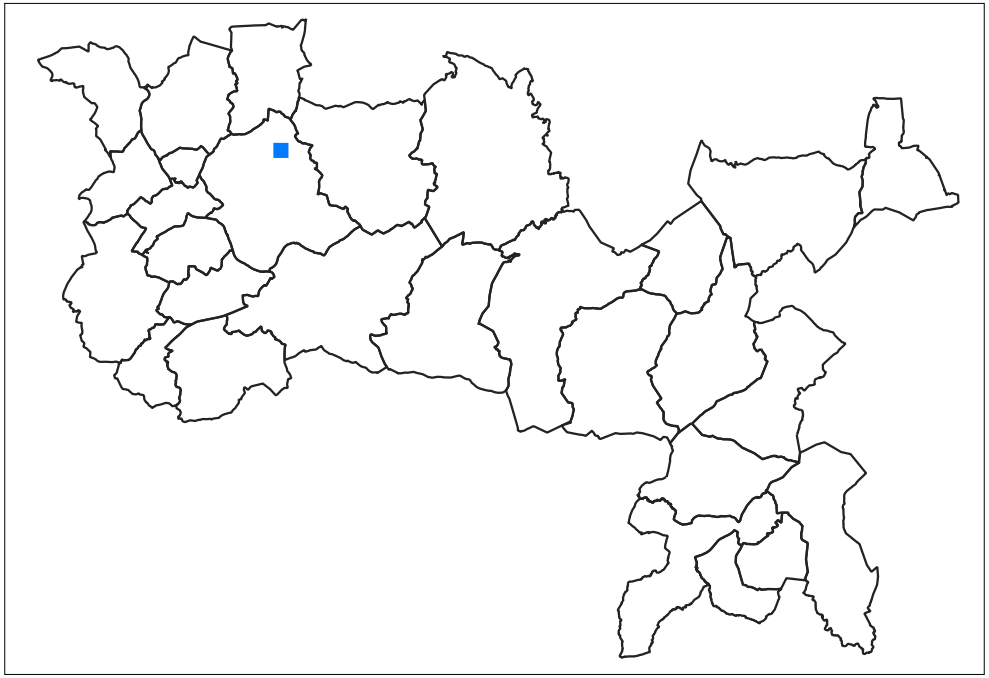

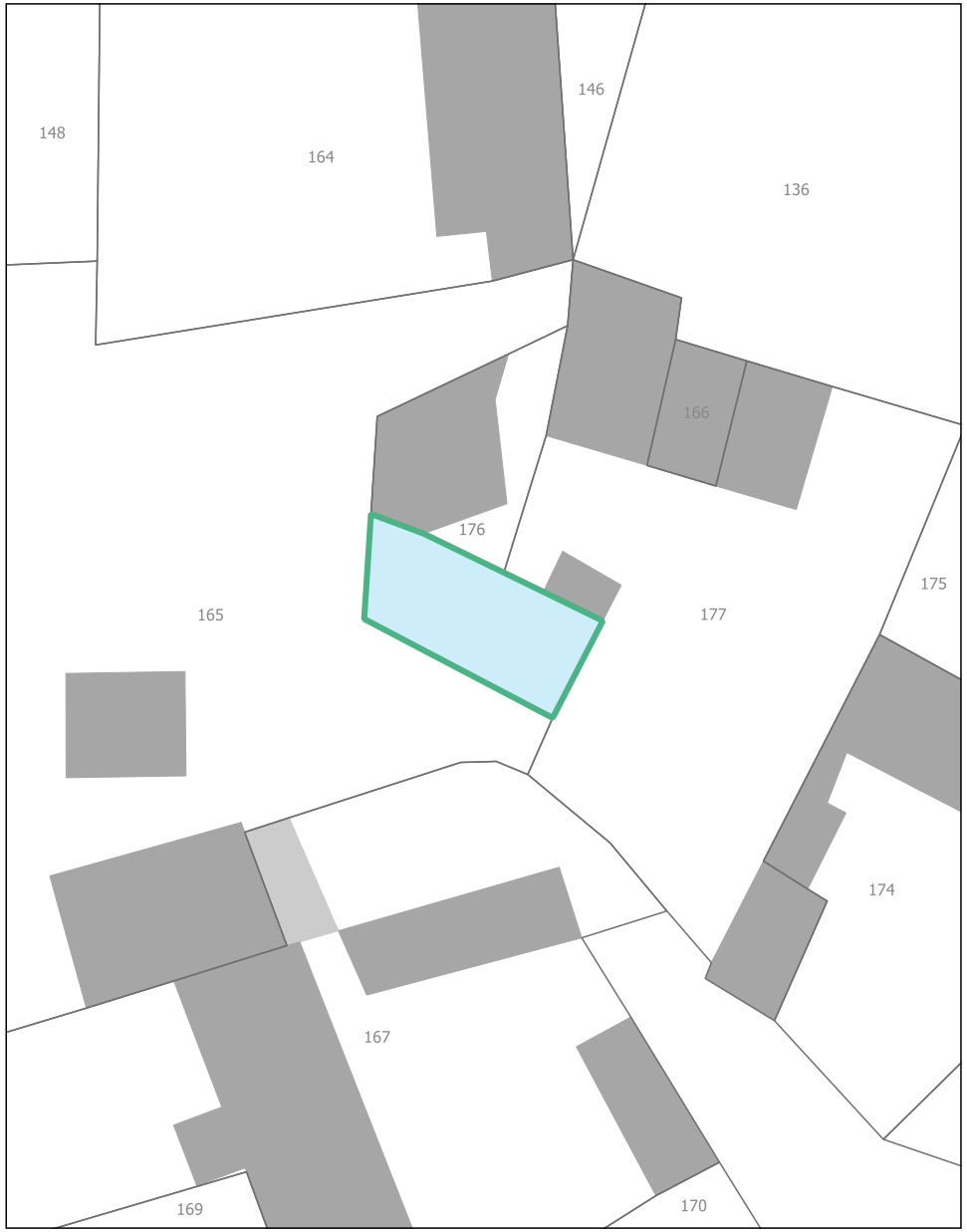

Lieu-dit : LA BERGELIERE

Parcelle(s) : 0O3012

Surface du bâti :
279.5 m²

Présence de réseaux : oui

Présence d'une exploitation agricole : non

Destinations / sous-destinations autorisées :

- logement
- hébergement
- activité de service où s'effectue l'accueil d'une clientèle
- artisanat et commerces de détails
- hébergement hôtelier et touristique

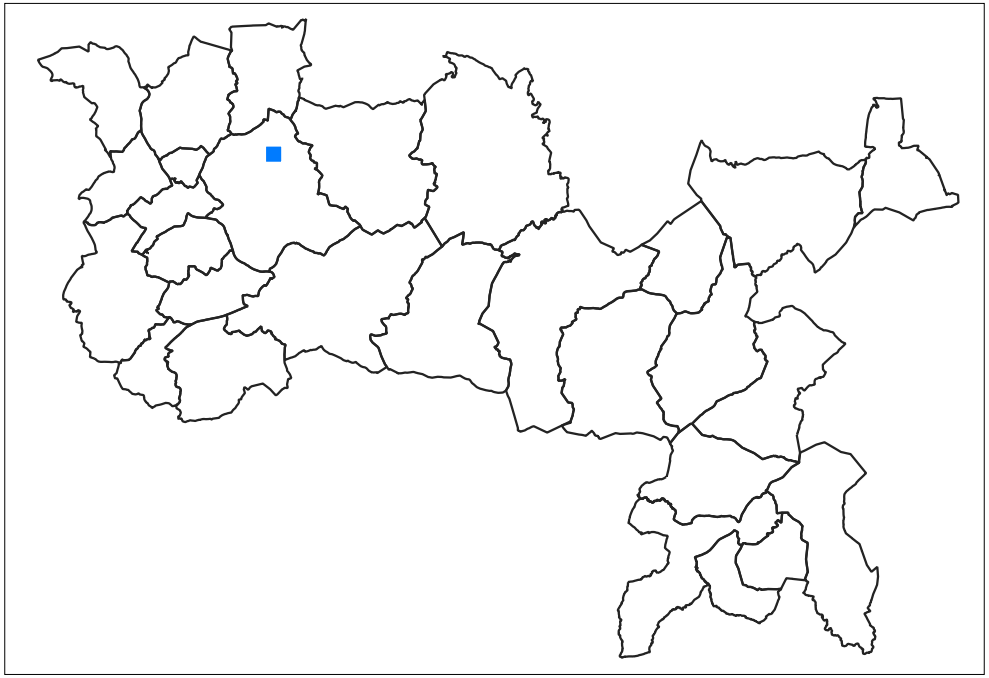

Communauté de Communes
Brenne - Val de Creuse

Commune de Pouligny-Saint-Pierre

Pou-40

Lieu-dit : LA BERGELIERE

Parcelle(s) : 0O2943

Surface du bâti :
59.43 m²

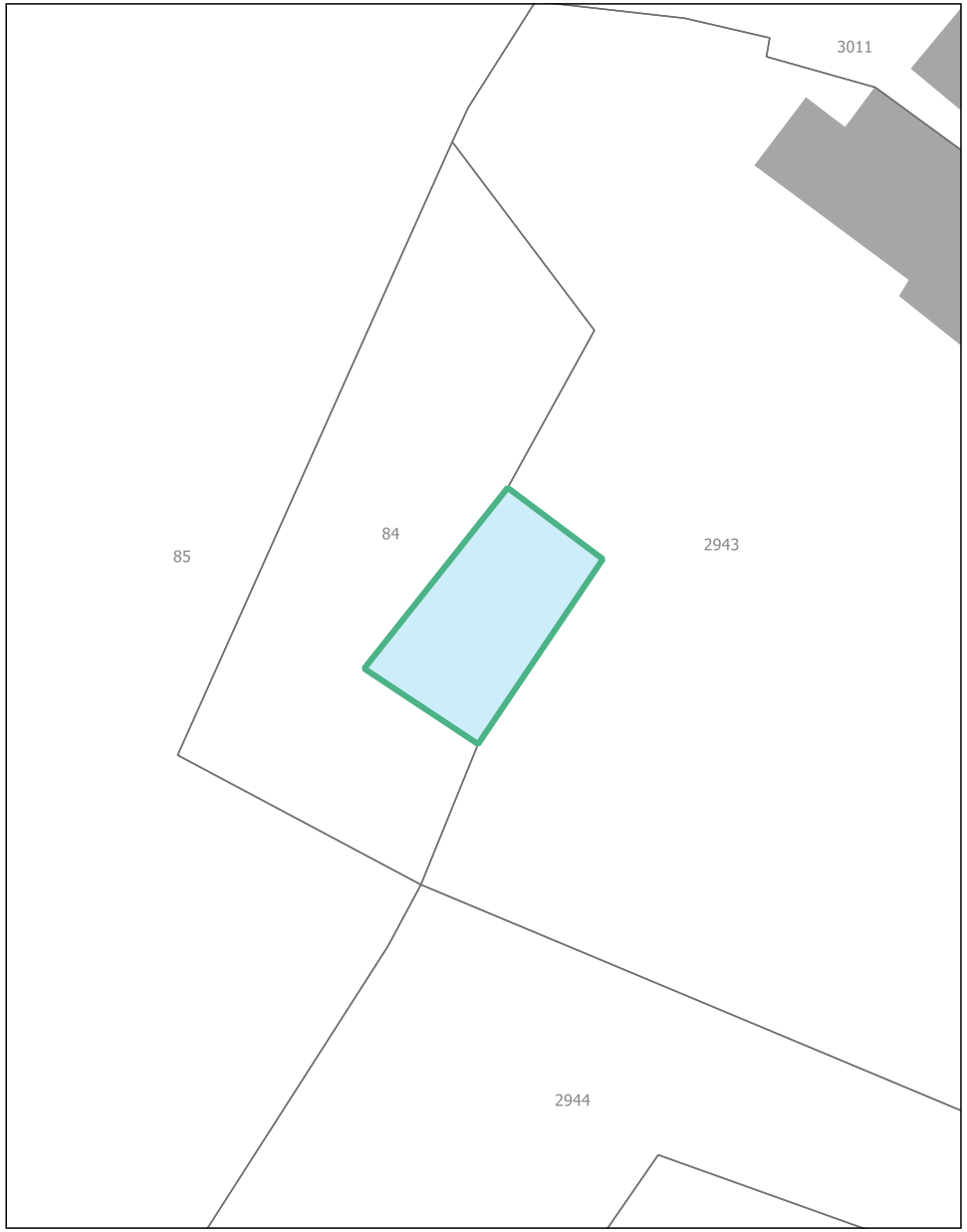

Présence de réseaux : oui

Présence d'une exploitation agricole : non

Destinations / sous-destinations autorisées :

- logement
- hébergement
- artisanat et commerces de détails
- hébergement hôtelier et touristique
- activité de service où s'effectue l'accueil d'une clientèle

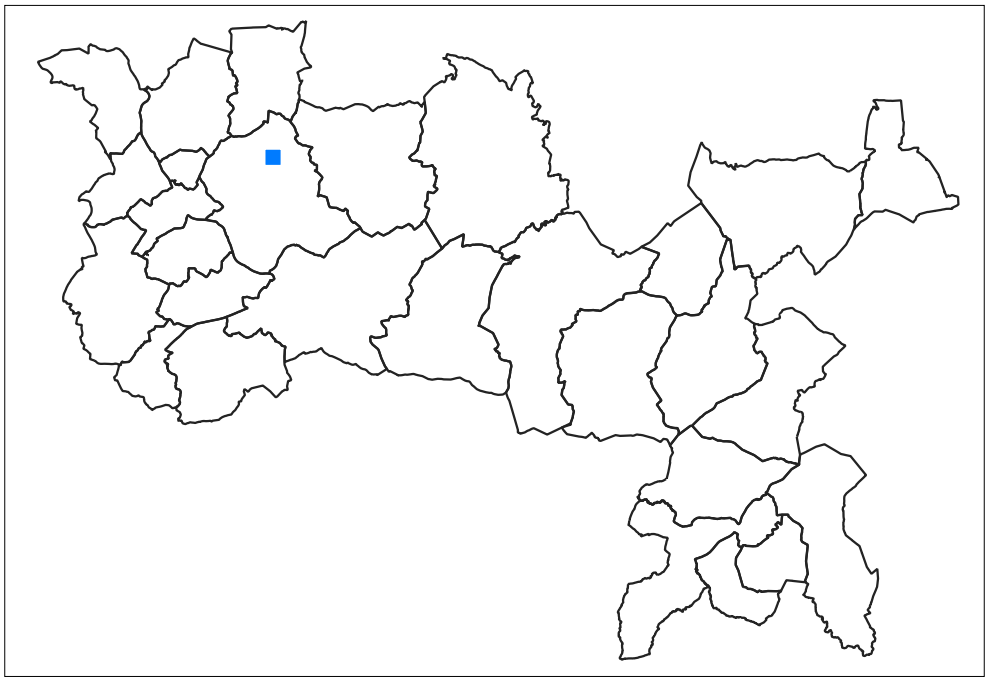

Lieu-dit : LA BERGELIERE

Parcelle(s) : 0O2150

Surface du bâti :
150.61 m²

Présence de réseaux : oui

Présence d'une exploitation agricole : non

Destinations / sous-destinations autorisées :

- logement
- hébergement
- activité de service où s'effectue l'accueil d'une clientèle
- artisanat et commerces de détails
- hébergement hôtelier et touristique

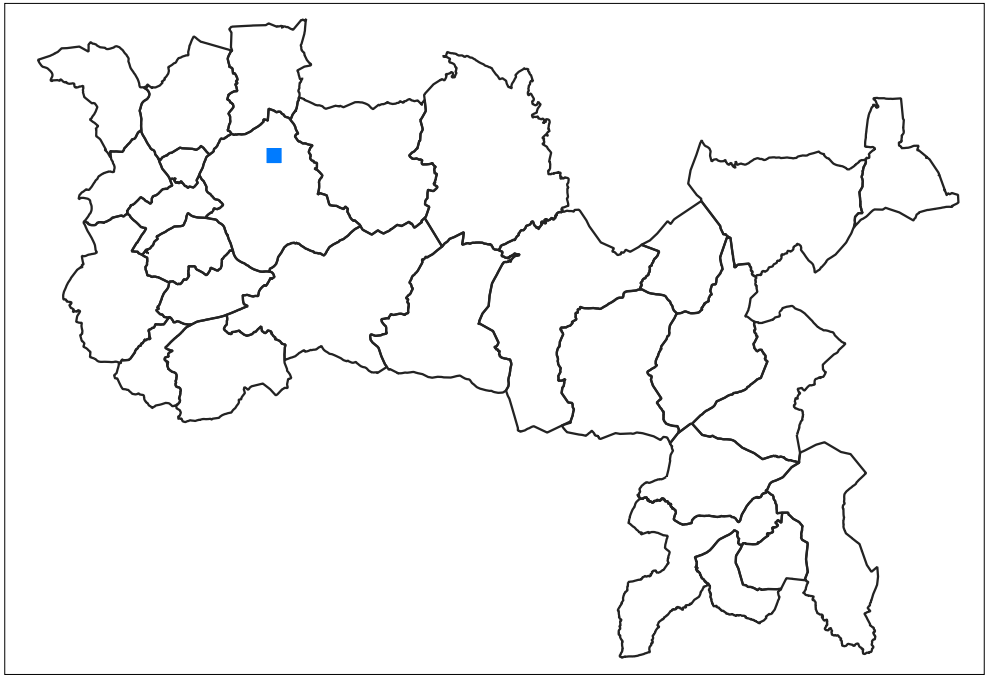

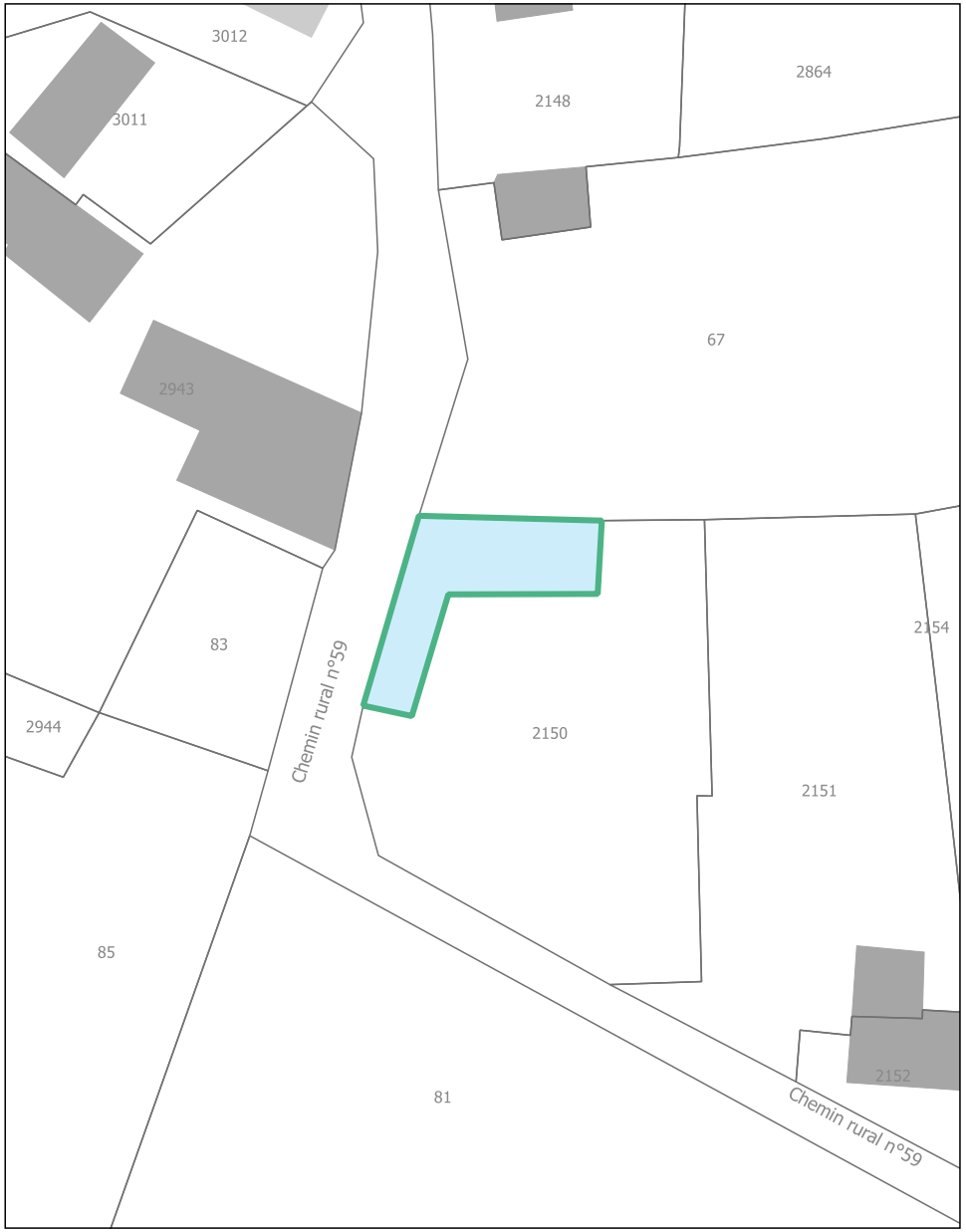

Communauté de Communes
Brenne - Val de Creuse

Commune de Pouligny-Saint-Pierre

Pou-42

Lieu-dit : LE PETIT BOUSSE

Parcelle(s) : 0B0897

Surface du bâti :
340.92 m²

Présence de réseaux : oui

Présence d'une exploitation agricole : non

Destinations / sous-destinations autorisées :

- logement
- hébergement
- activité de service où s'effectue l'accueil d'une clientèle
- artisanat et commerces de détails
- hébergement hôtelier et touristique

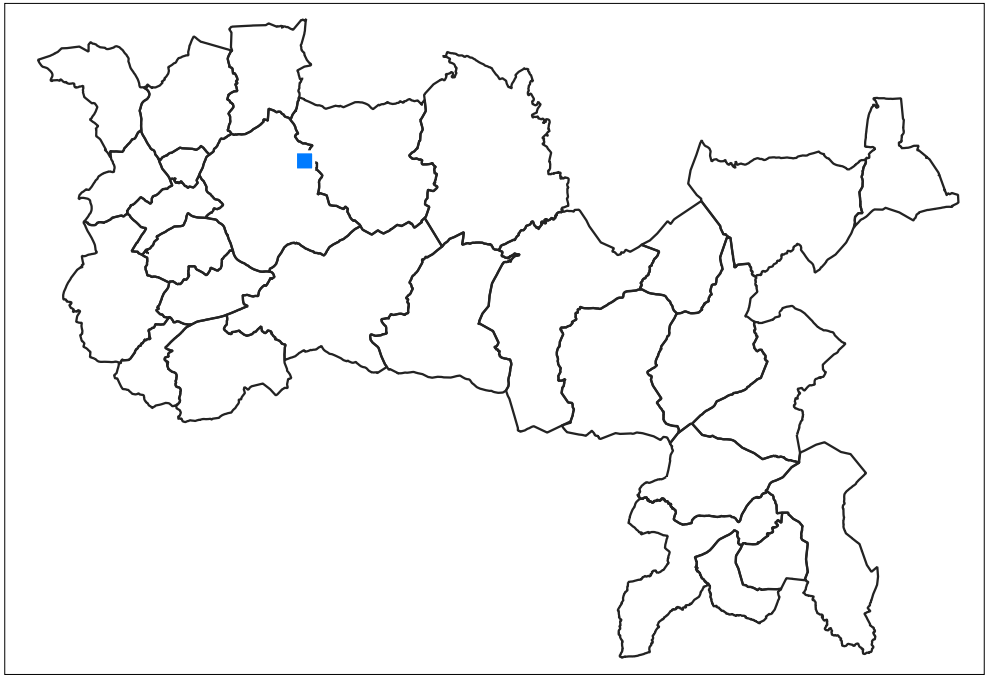

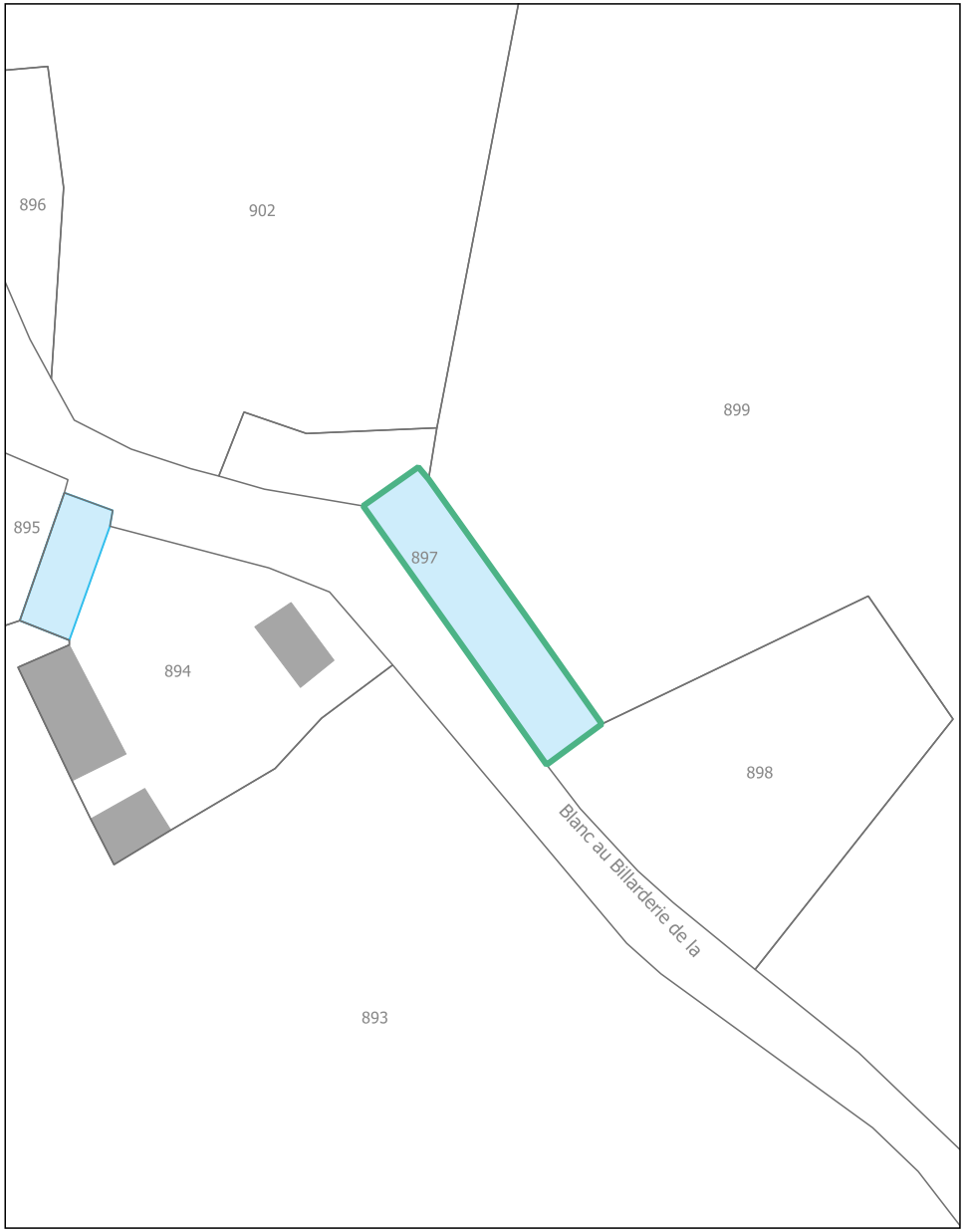

Communauté de Communes
Brenne - Val de Creuse

Commune de Pouligny-Saint-Pierre

Pou-43

Lieu-dit : LE PETIT BOUSSE

Parcelle(s) : 0B0894

Surface du bâti :
113.94 m²

Présence de réseaux : oui

Présence d'une exploitation agricole : non

Destinations / sous-destinations autorisées :

- logement
- hébergement
- artisanat et commerces de détails
- hébergement hôtelier et touristique
- activité de service où s'effectue l'accueil d'une clientèle

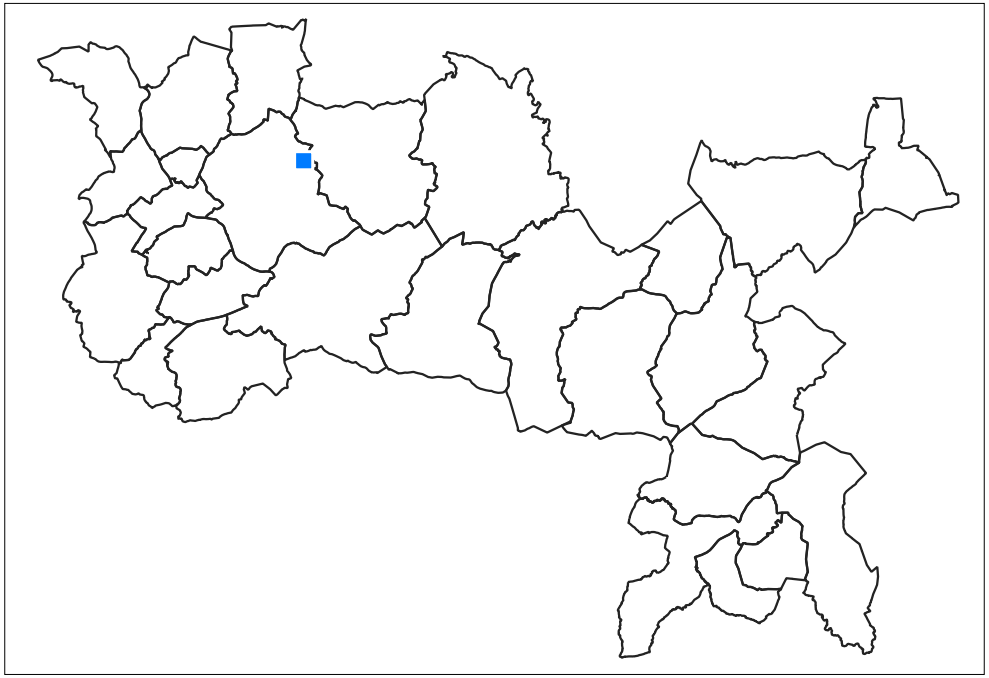

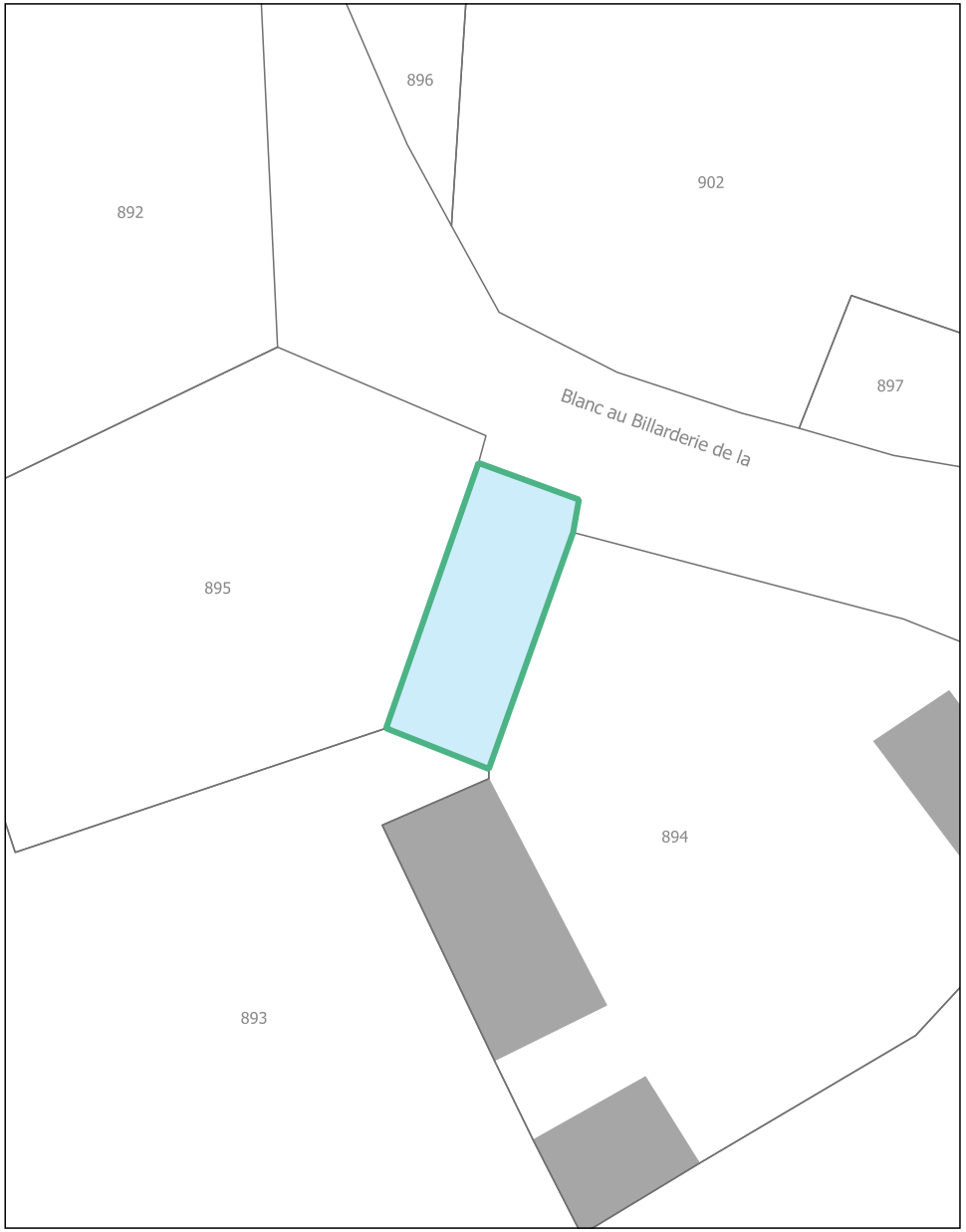

Communauté de Communes
Brenne - Val de Creuse

Commune de Pouligny-Saint-Pierre

Pou-44

Lieu-dit : LE GRAND BOUSSE

Parcelle(s) : 0B2264

Surface du bâti :
349.67 m²

Présence de réseaux : oui

Présence d'une exploitation agricole : non

Destinations / sous-destinations autorisées :

- logement
- hébergement
- activité de service où s'effectue l'accueil d'une clientèle
- artisanat et commerces de détails
- hébergement hôtelier et touristique

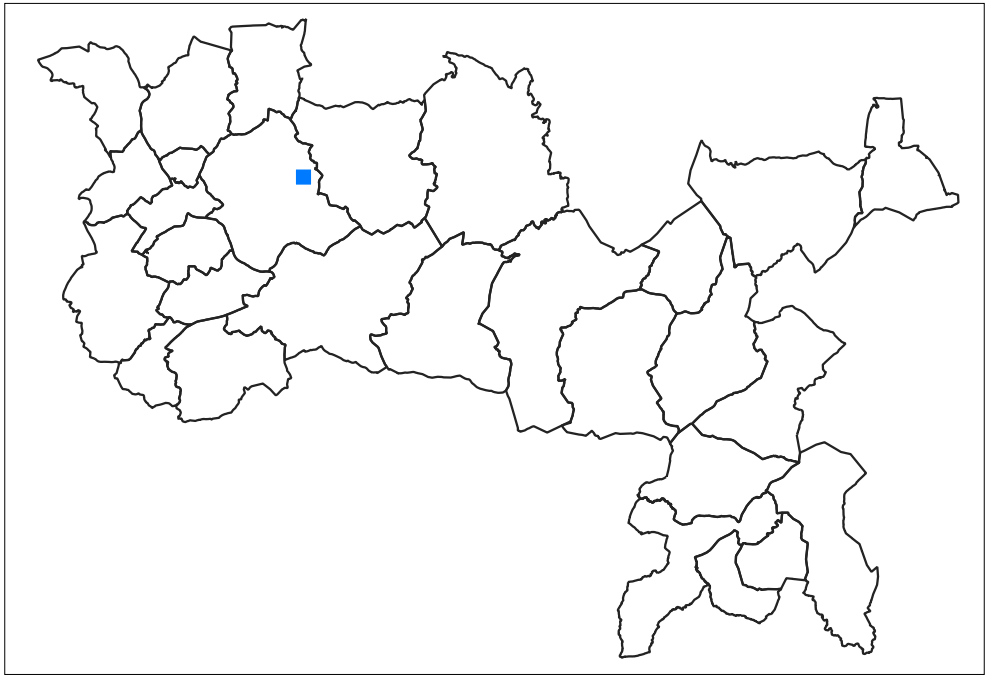

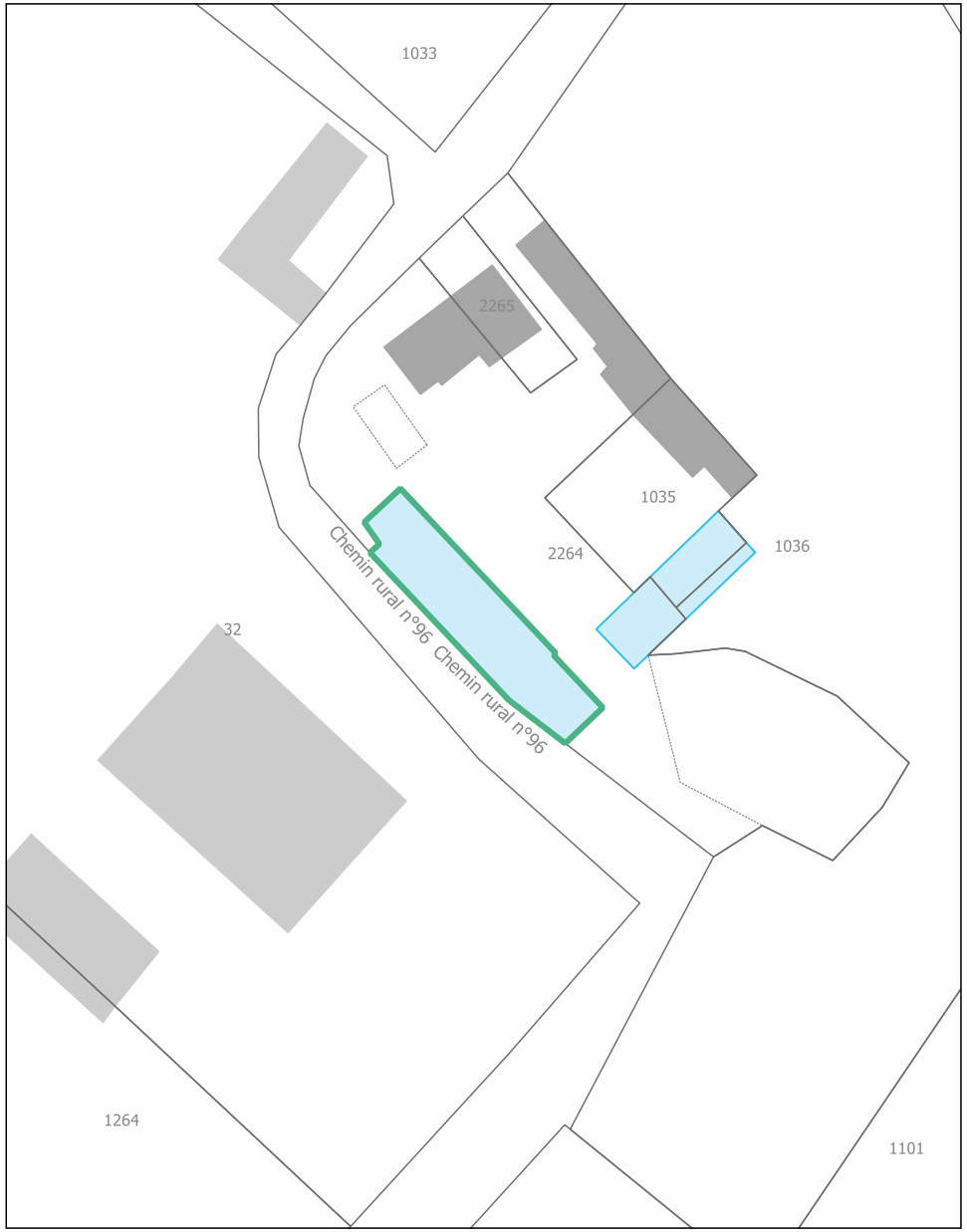

Lieu-dit : LE GRAND BOUSSE

Parcelle(s) : 0B2264 - 0B1035 - 0B1036

Surface du bâti :
173.36 m²

Présence de réseaux : oui

Présence d'une exploitation agricole : non

Destinations / sous-destinations autorisées :

- logement
- hébergement
- activité de service où s'effectue l'accueil d'une clientèle
- artisanat et commerces de détails
- hébergement hôtelier et touristique

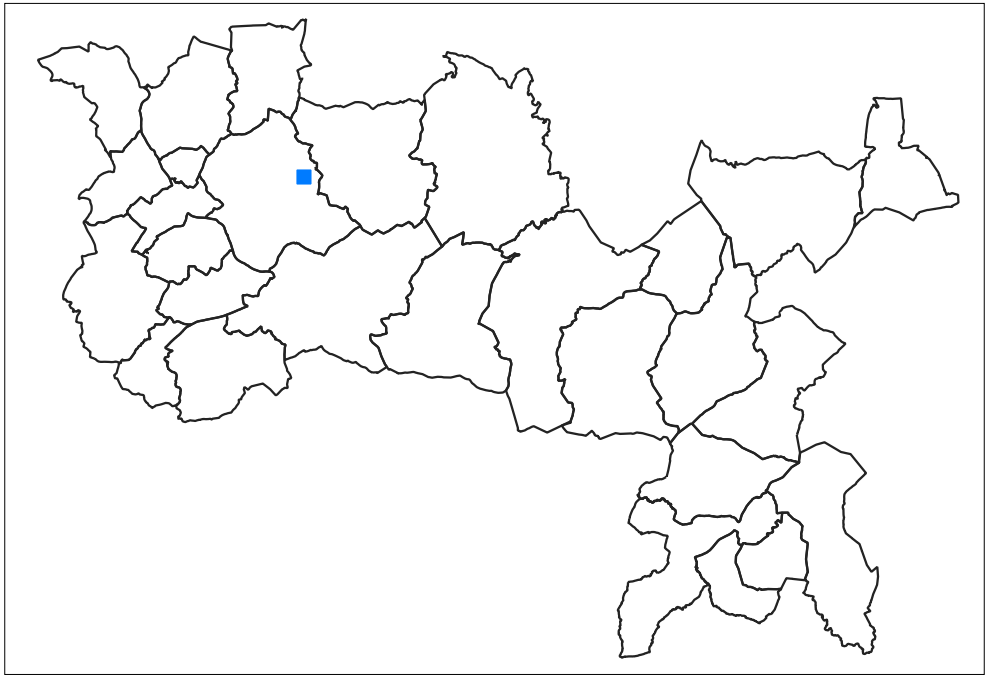

Commune de Pouligny-Saint-Pierre

Pou-46

Lieu-dit : LA JOSIERE

Parcelle(s) : 0B2025

Surface du bâti :
182.44 m²

Présence de réseaux : oui

Présence d'une exploitation agricole : non

Destinations / sous-destinations autorisées :

- logement
- hébergement
- artisanat et commerces de détails
- hébergement hôtelier et touristique
- activité de service où s'effectue l'accueil d'une clientèle

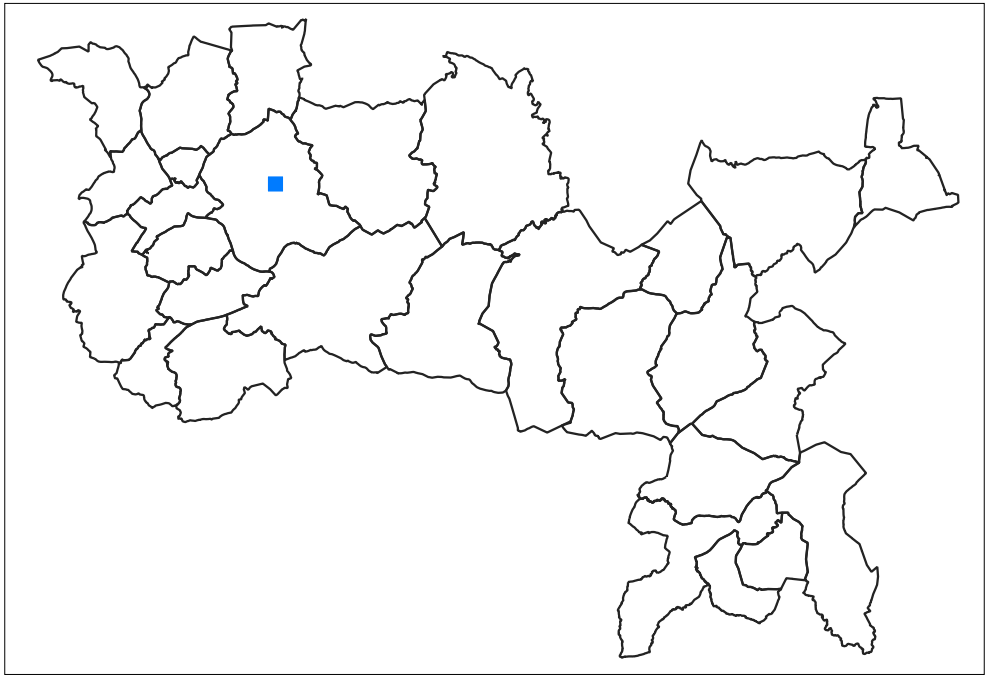

Commune de Pouligny-Saint-Pierre

Pou-47

Lieu-dit : LA JOSIERE

Parcelle(s) : 0B2014

Surface du bâti :
136.93 m²

Présence de réseaux : oui

Présence d'une exploitation agricole : non

Destinations / sous-destinations autorisées :

- logement
- hébergement
- activité de service où s'effectue l'accueil d'une clientèle
- artisanat et commerces de détails
- hébergement hôtelier et touristique

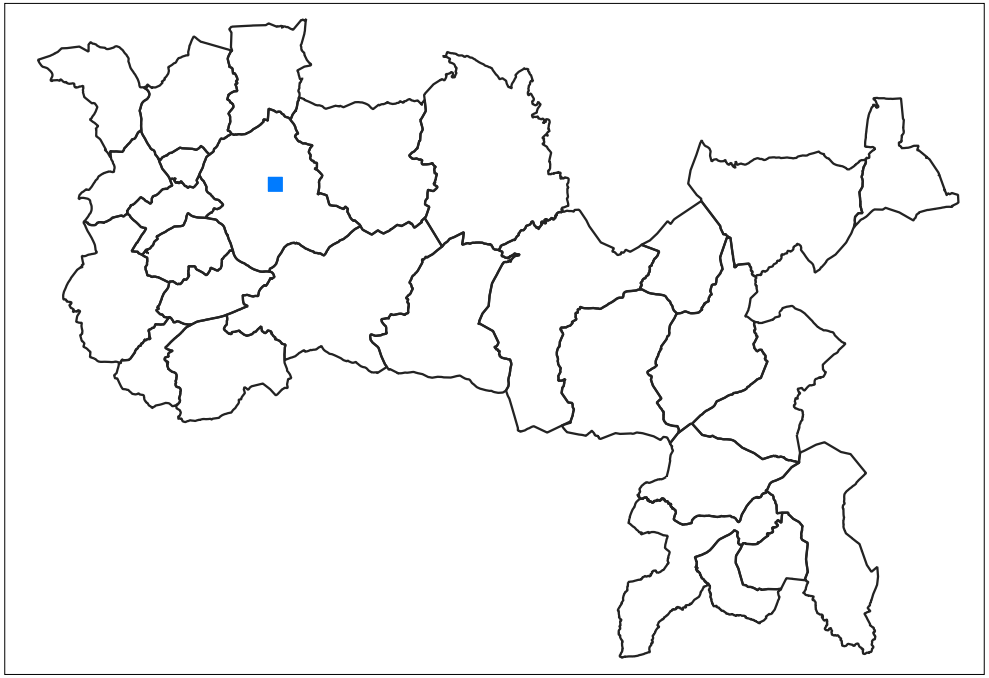

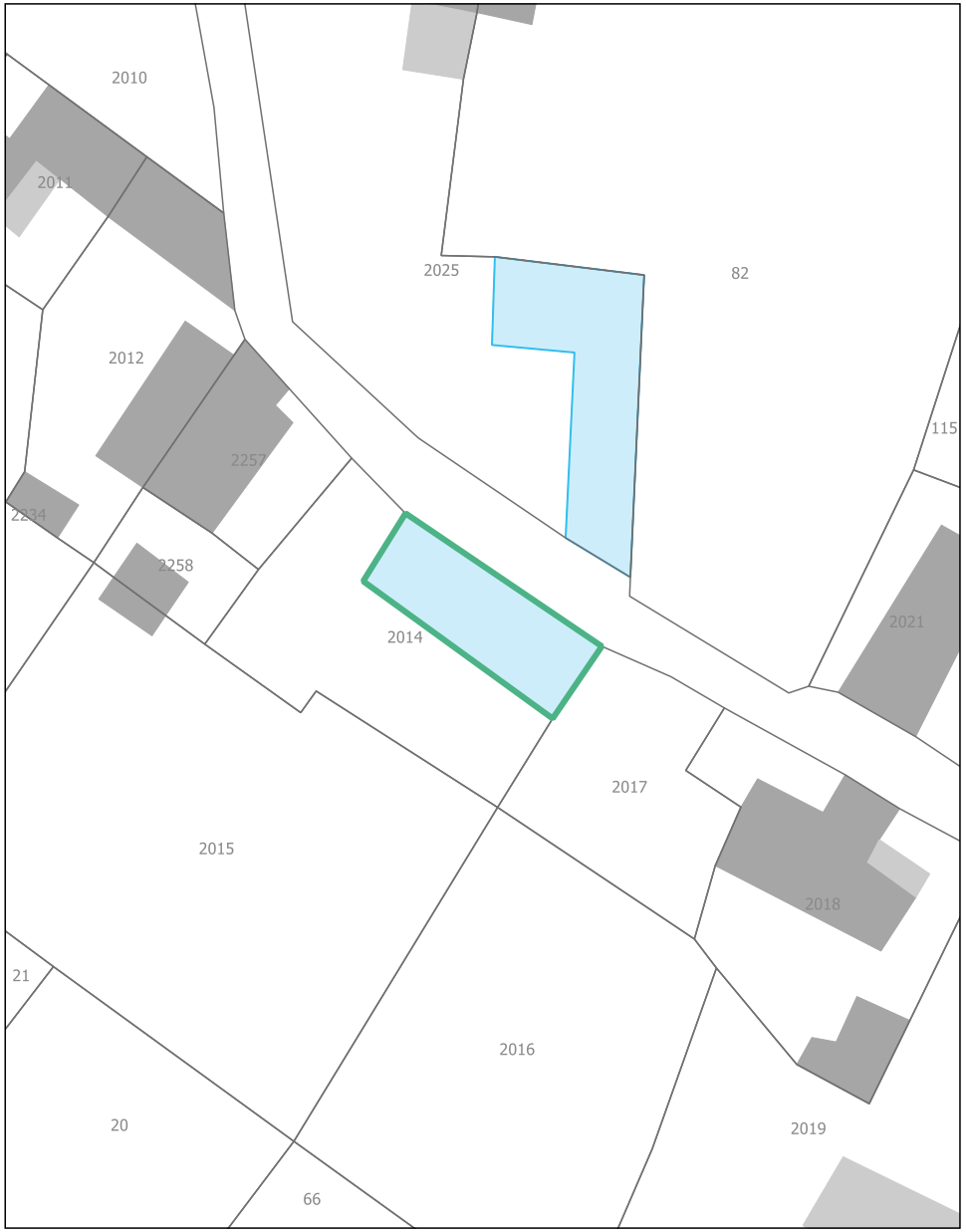

Communauté de Communes
Brenne - Val de Creuse

Commune de Pouligny-Saint-Pierre

Pou-48

Lieu-dit : LA RIAUTE

Parcelle(s) : ZP0077

Surface du bâti :
52.6 m²

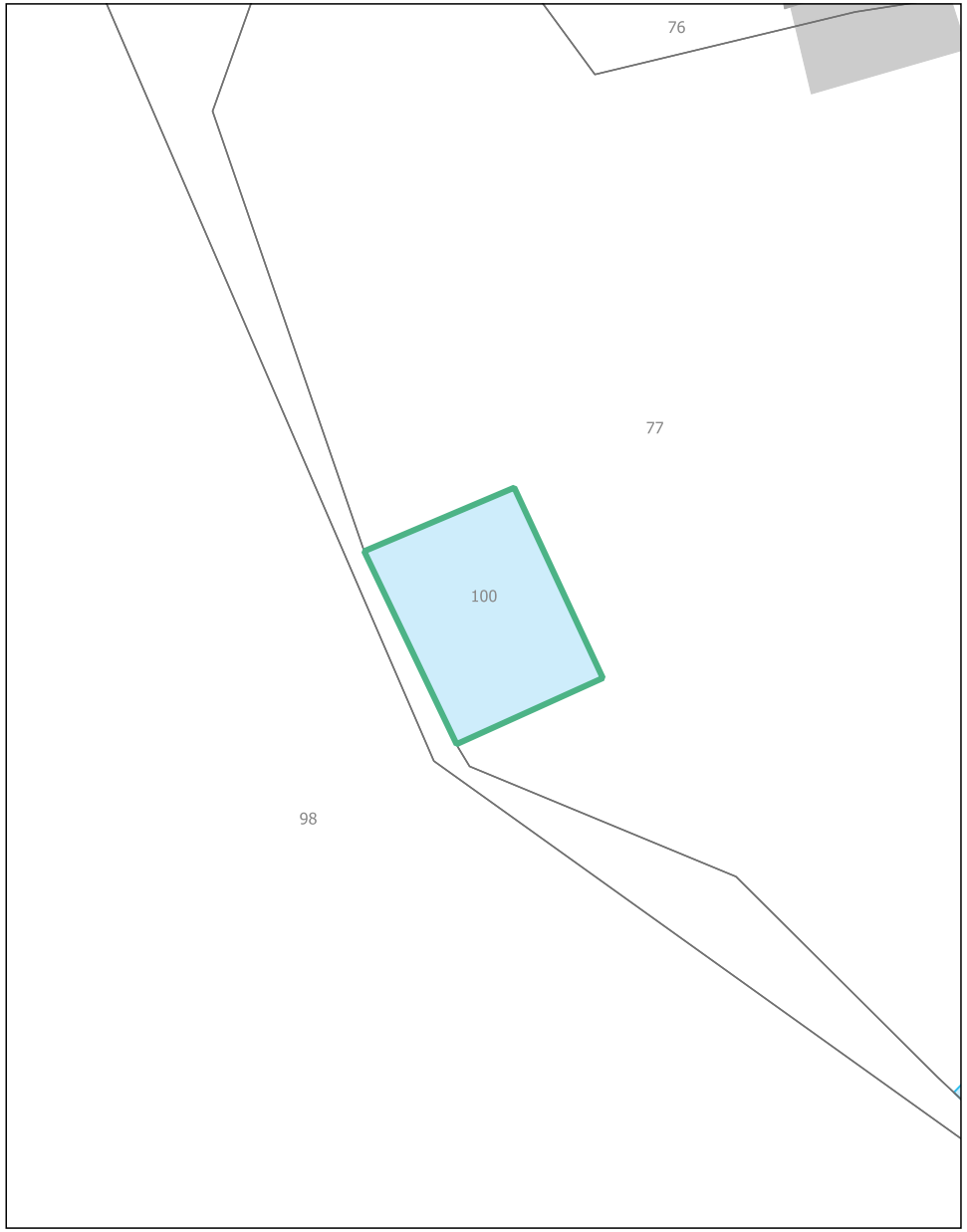

Présence de réseaux : oui

Présence d'une exploitation agricole : non

Destinations / sous-destinations autorisées :

- logement
- hébergement
- activité de service où s'effectue l'accueil d'une clientèle
- artisanat et commerces de détails
- hébergement hôtelier et touristique

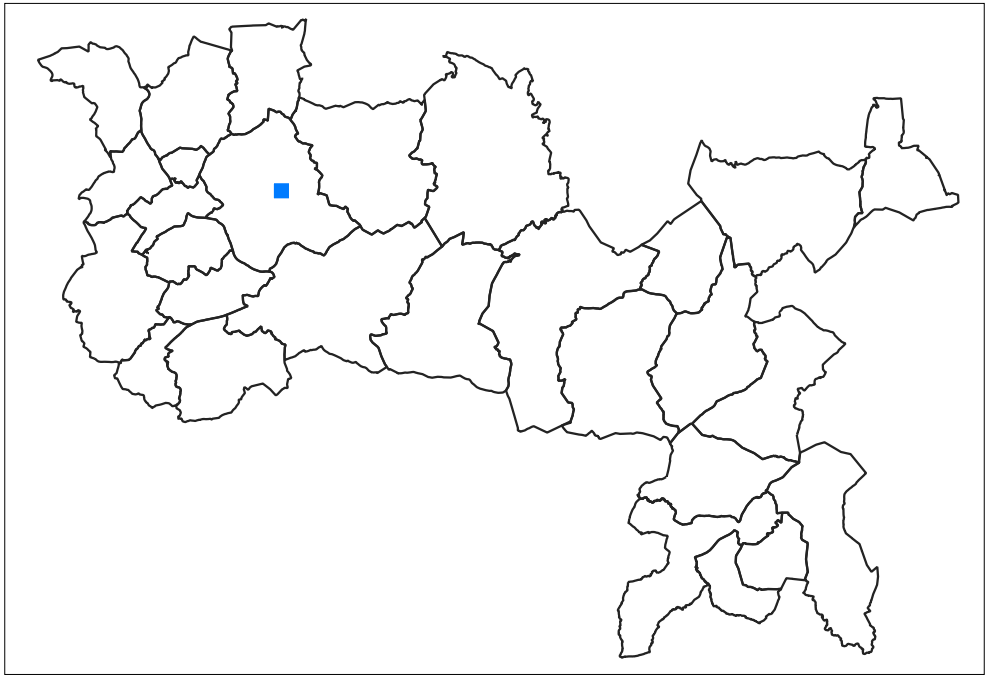

Communauté de Communes
Brenne - Val de Creuse

Commune de Pouligny-Saint-Pierre

Pou-49

Lieu-dit : LA RIAUTE

Parcelle(s) : ZP0077

Surface du bâti :
57.73 m²

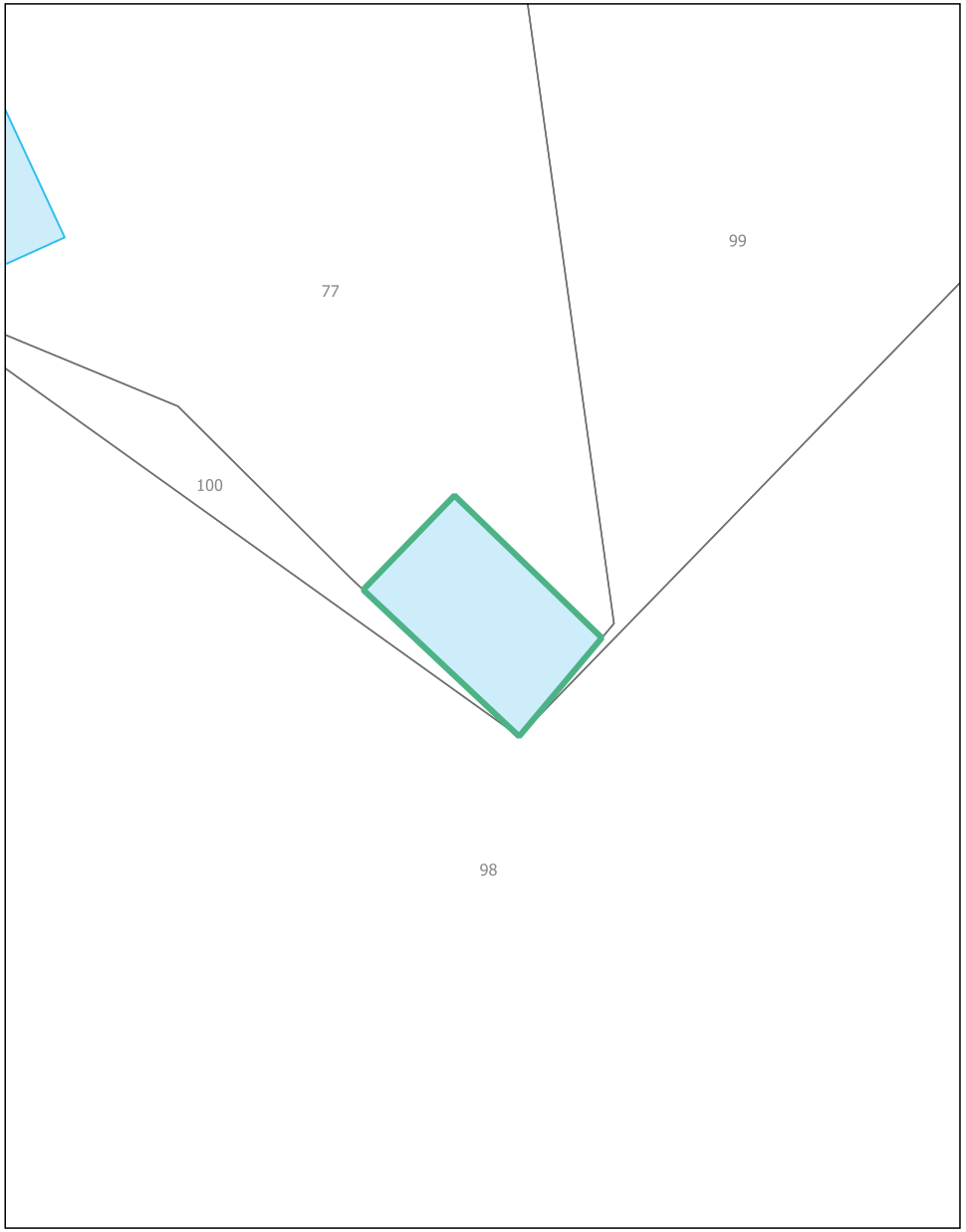

Présence de réseaux : oui

Présence d'une exploitation agricole : non

Destinations / sous-destinations autorisées :

- logement
- hébergement
- activité de service où s'effectue l'accueil d'une clientèle
- artisanat et commerces de détails
- hébergement hôtelier et touristique

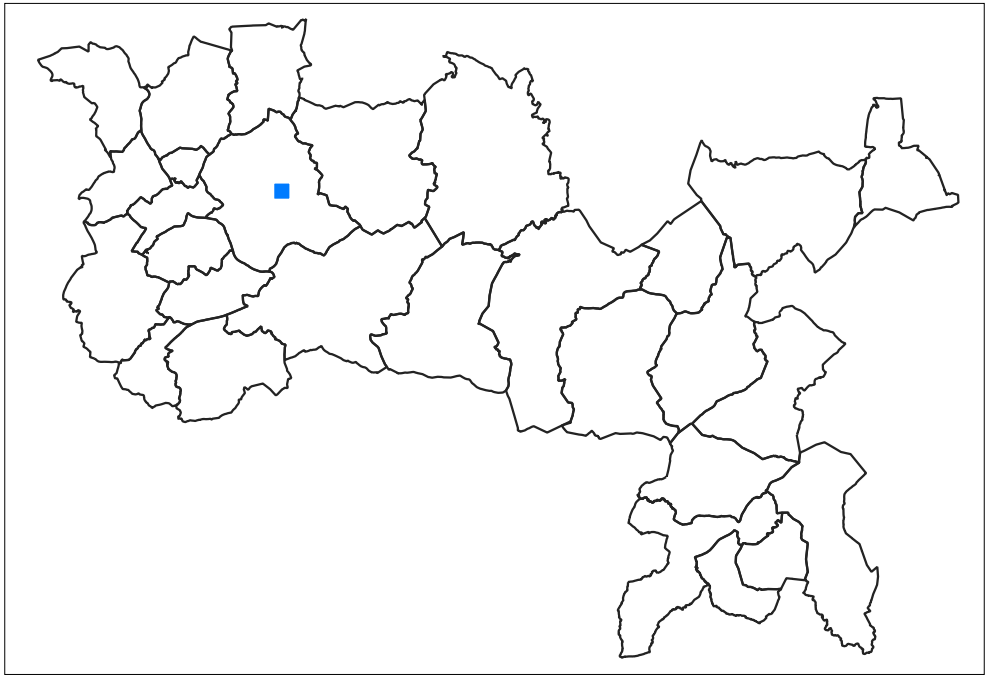

Communauté de Communes
Brenne - Val de Creuse

Commune de Pouligny-Saint-Pierre

Pou-50

Lieu-dit : LES ROCHES

Parcelle(s) : 0K1522 - 0K1523

Surface du bâti :
237.81 m²

Présence de réseaux : oui

Présence d'une exploitation agricole : non

Destinations / sous-destinations autorisées :

- logement
- hébergement
- activité de service où s'effectue l'accueil d'une clientèle
- artisanat et commerces de détails
- hébergement hôtelier et touristique

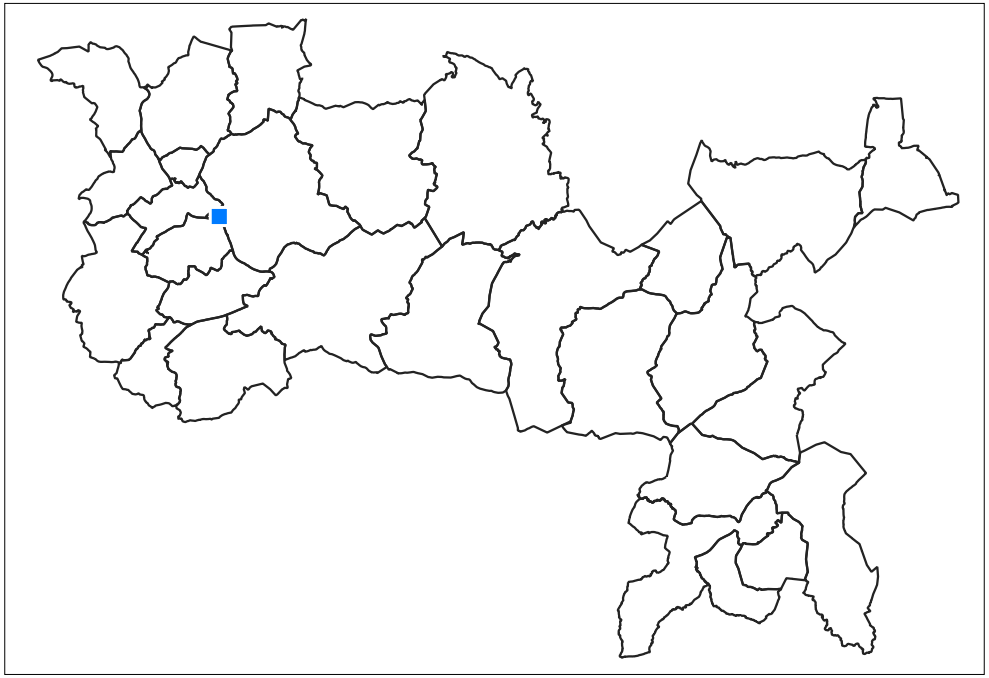

Communauté de Communes
Brenne - Val de Creuse

Commune de Pouligny-Saint-Pierre

Pou-51

Lieu-dit : LES ROCHES

Parcelle(s) : 0K1198 - 0K1194

Surface du bâti :
140.31 m²

Présence de réseaux : oui

Présence d'une exploitation agricole : non

Destinations / sous-destinations autorisées :

- logement
- hébergement
- activité de service où s'effectue l'accueil d'une clientèle
- artisanat et commerces de détails
- hébergement hôtelier et touristique

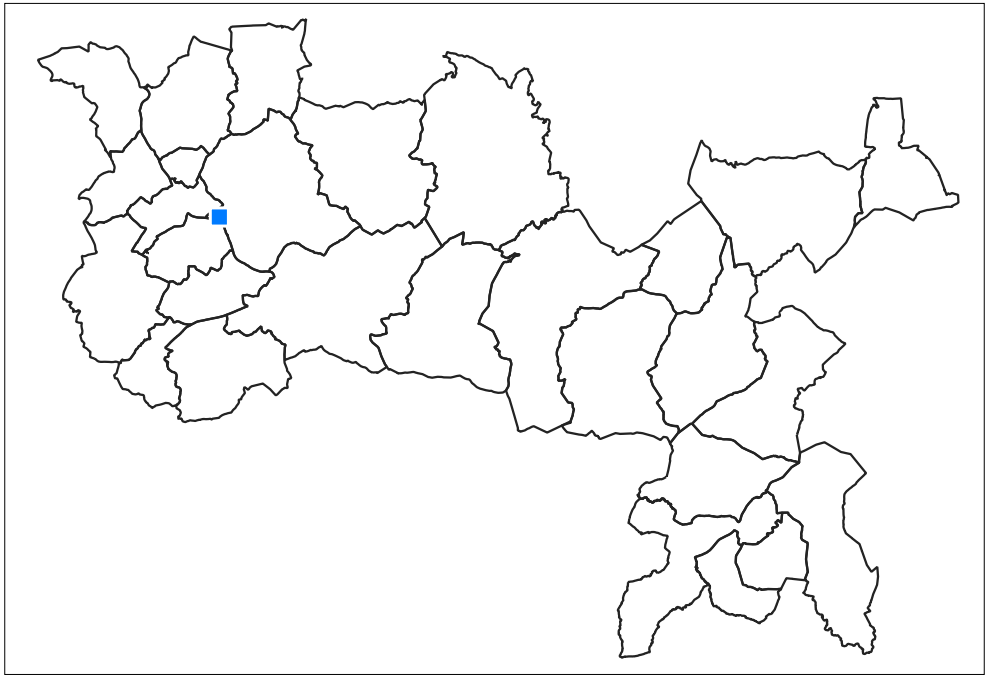

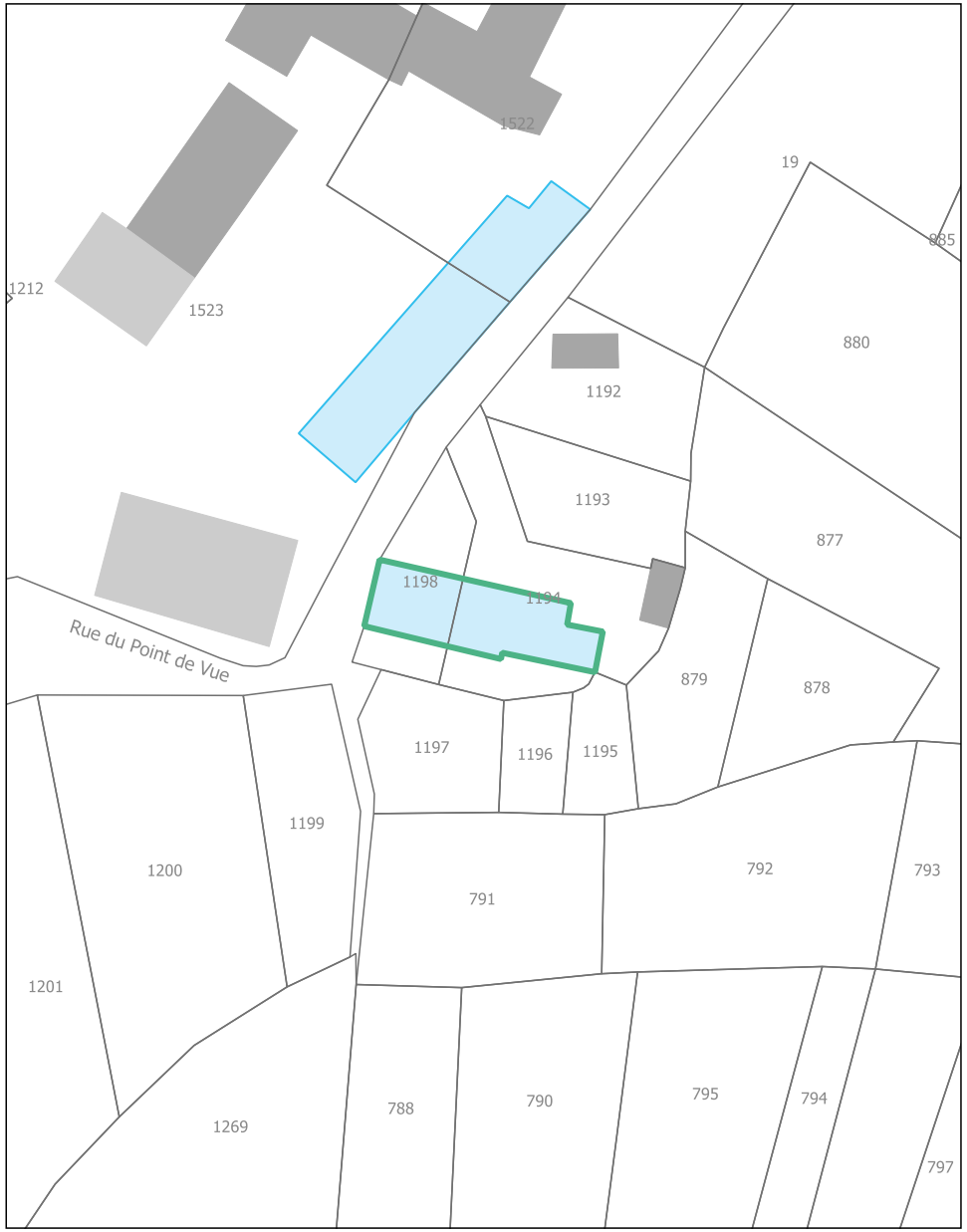

Lieu-dit : LE PETIT VEILLON

Parcelle(s) : 0C0329

Surface du bâti :
283.26 m²

Présence de réseaux : oui

Présence d'une exploitation agricole : non

Destinations / sous-destinations autorisées :

- logement
- hébergement
- activité de service où s'effectue l'accueil d'une clientèle
- artisanat et commerces de détails
- hébergement hôtelier et touristique

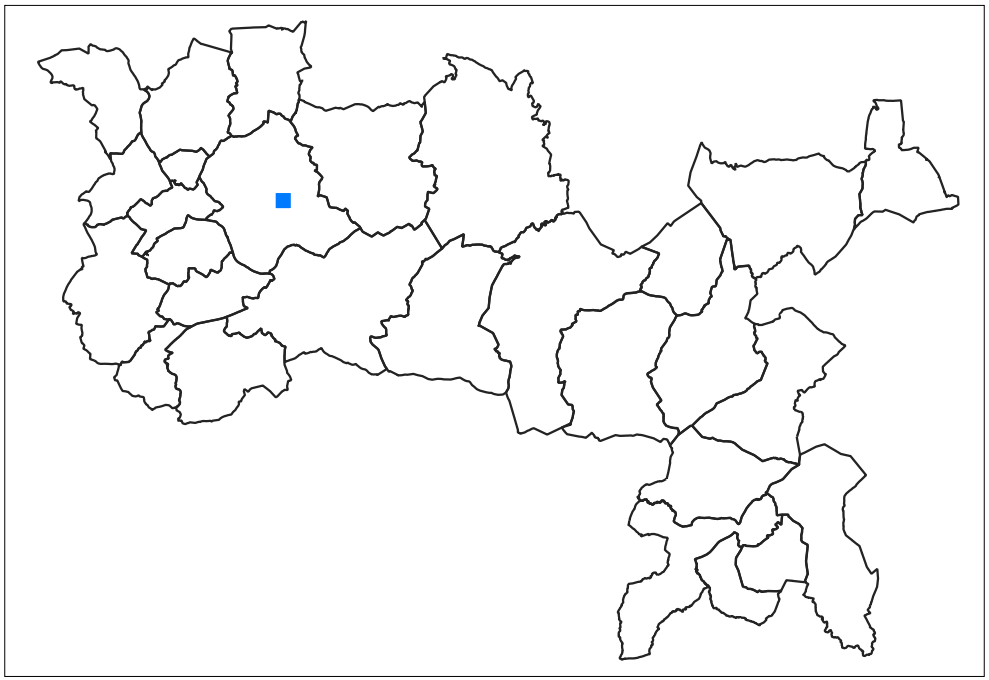

Communauté de Communes
Brenne - Val de Creuse

Commune de Pouligny-Saint-Pierre

Pou-53

Lieu-dit : LE PETIT VEILLON

Parcelle(s) : 0C0337

Surface du bâti :
208.48 m²

Présence de réseaux : oui

Présence d'une exploitation agricole : non

Destinations / sous-destinations autorisées :

- logement
- hébergement
- artisanat et commerces de détails
- hébergement hôtelier et touristique
- activité de service où s'effectue l'accueil d'une clientèle

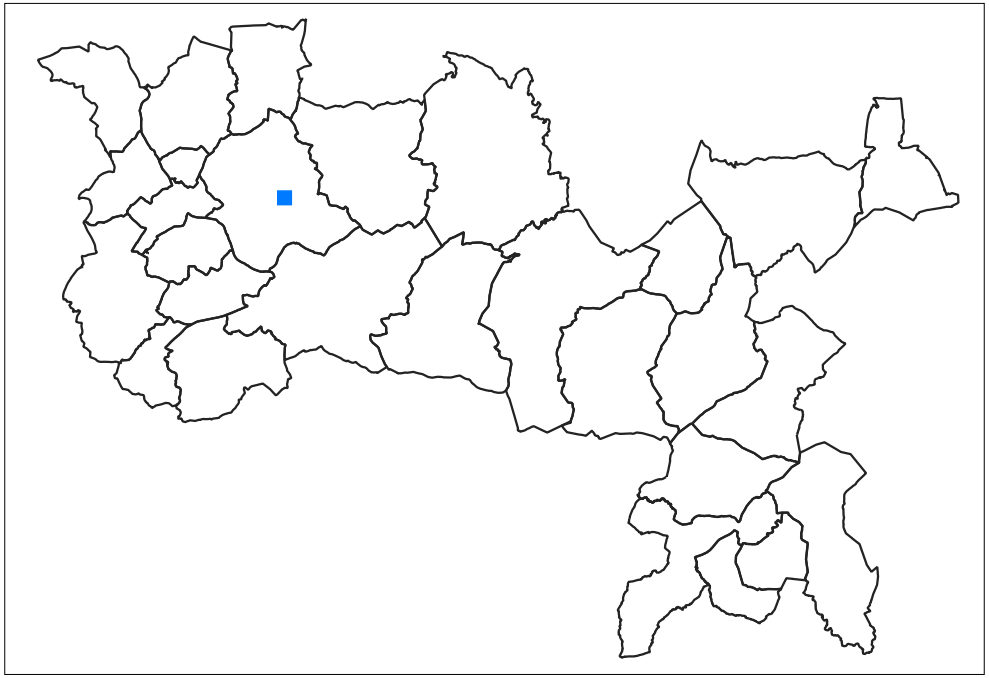

Lieu-dit : LES BROUARDIERES

Parcelle(s) : 0C0288

Surface du bâti :
285.73 m²

Présence de réseaux : oui

Présence d'une exploitation agricole : non

Destinations / sous-destinations autorisées :

- logement
- hébergement
- activité de service où s'effectue l'accueil d'une clientèle
- artisanat et commerces de détails
- hébergement hôtelier et touristique

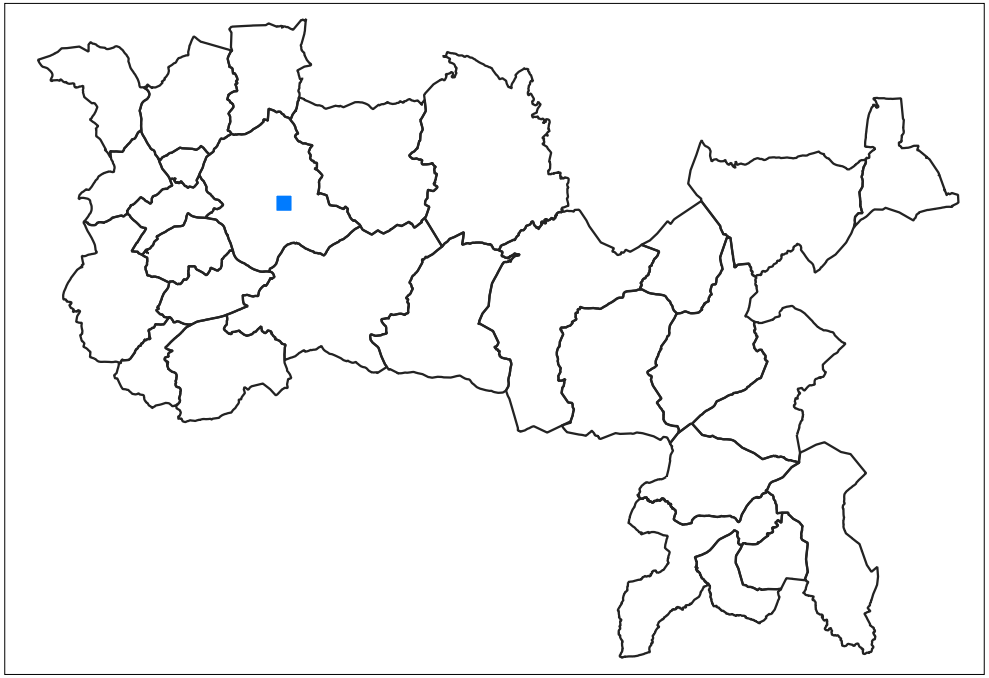

Communauté de Communes
Brenne - Val de Creuse

Commune de Pouligny-Saint-Pierre

Pou-55

Lieu-dit : LES BROUARDIERES

Parcelle(s) : 0C0289 - 0C0230

Surface du bâti :
462.74 m²

Présence de réseaux : oui

Présence d'une exploitation agricole : non

Destinations / sous-destinations autorisées :

- logement
- hébergement
- artisanat et commerces de détails
- hébergement hôtelier et touristique
- activité de service où s'effectue l'accueil d'une clientèle

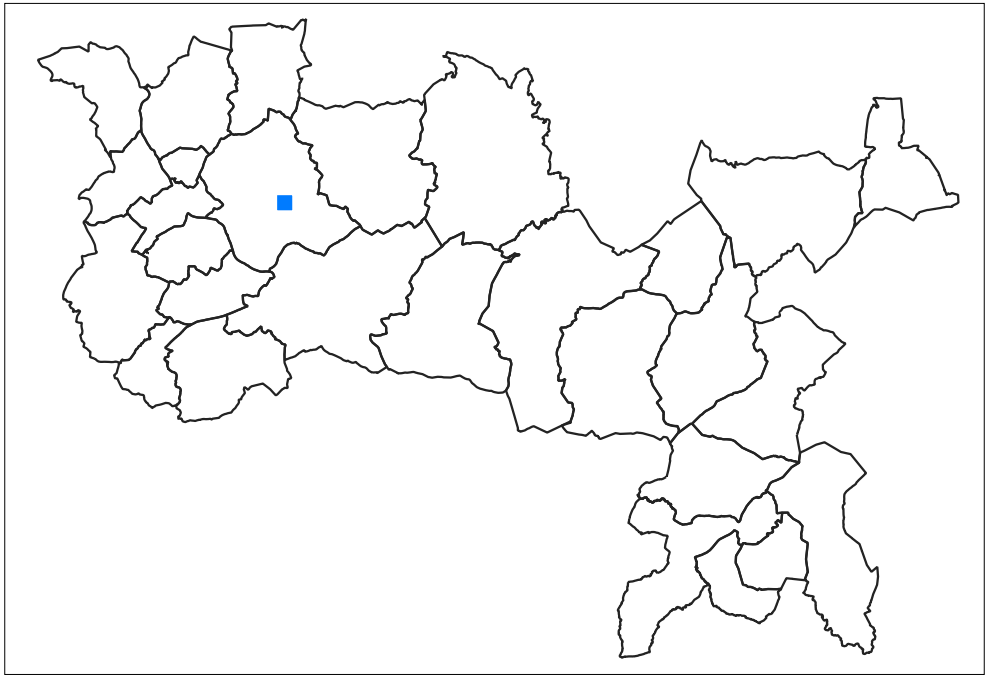

Communauté de Communes
Brenne - Val de Creuse

Commune de Pouligny-Saint-Pierre

Pou-56

Lieu-dit : LES BROUARDIERES

Parcelle(s) : 0C0289

Surface du bâti :
92.91 m²

Présence de réseaux : oui

Présence d'une exploitation agricole : non

Destinations / sous-destinations autorisées :

- logement
- hébergement
- activité de service où s'effectue l'accueil d'une clientèle
- artisanat et commerces de détails
- hébergement hôtelier et touristique

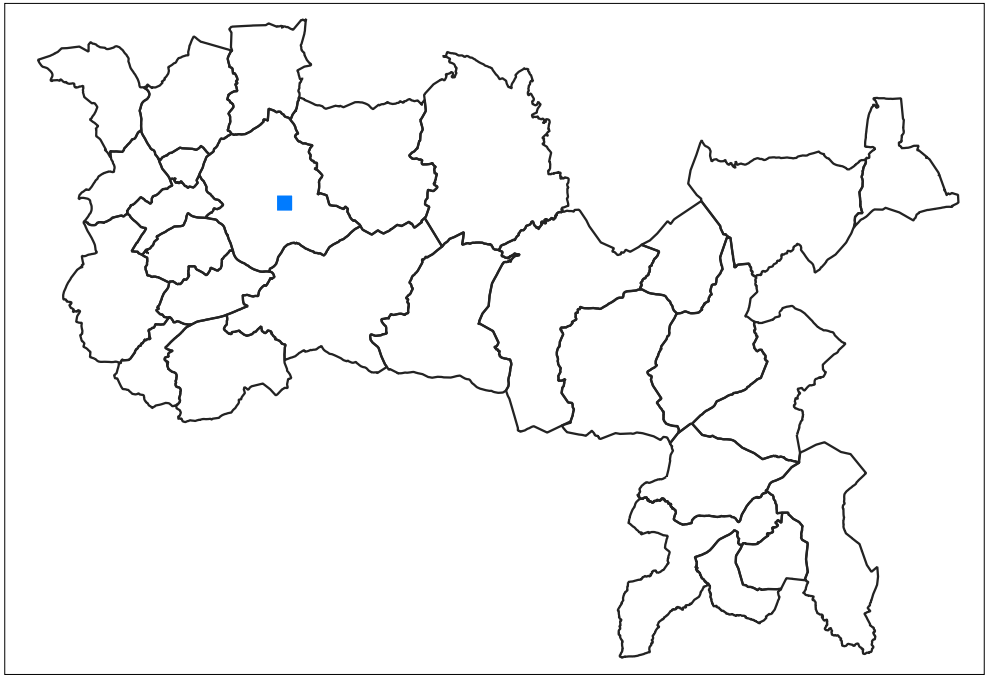

Communauté de Communes
Brenne - Val de Creuse

Commune de Pouligny-Saint-Pierre

Pou-57

Lieu-dit : LES BROUARDIERES

Parcelle(s) : 0C0281

Surface du bâti :
90.08 m²

Présence de réseaux : oui

Présence d'une exploitation agricole : non

Destinations / sous-destinations autorisées :

- logement
- hébergement
- activité de service où s'effectue l'accueil d'une clientèle
- artisanat et commerces de détails
- hébergement hôtelier et touristique

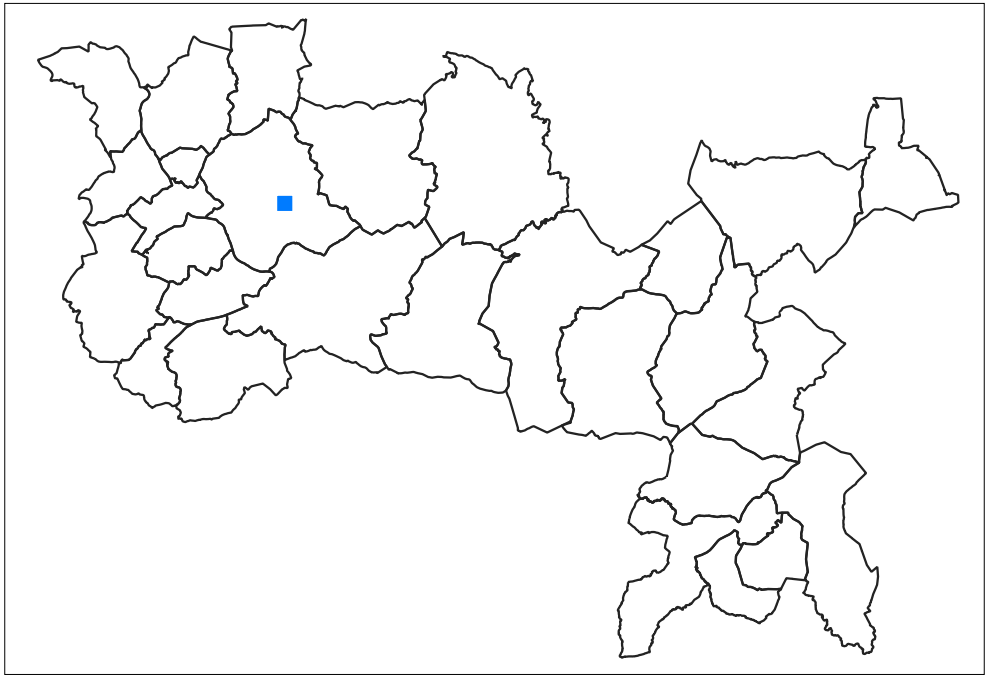

Communauté de Communes
Brenne - Val de Creuse

Commune de Pouligny-Saint-Pierre

Pou-58

Lieu-dit : LES BROUARDIERES

Parcelle(s) : 0C0285 - 0C0279

Surface du bâti :
124.88 m²

Présence de réseaux : oui

Présence d'une exploitation agricole : non

Destinations / sous-destinations autorisées :

- logement
- hébergement
- activité de service où s'effectue l'accueil d'une clientèle
- artisanat et commerces de détails
- hébergement hôtelier et touristique

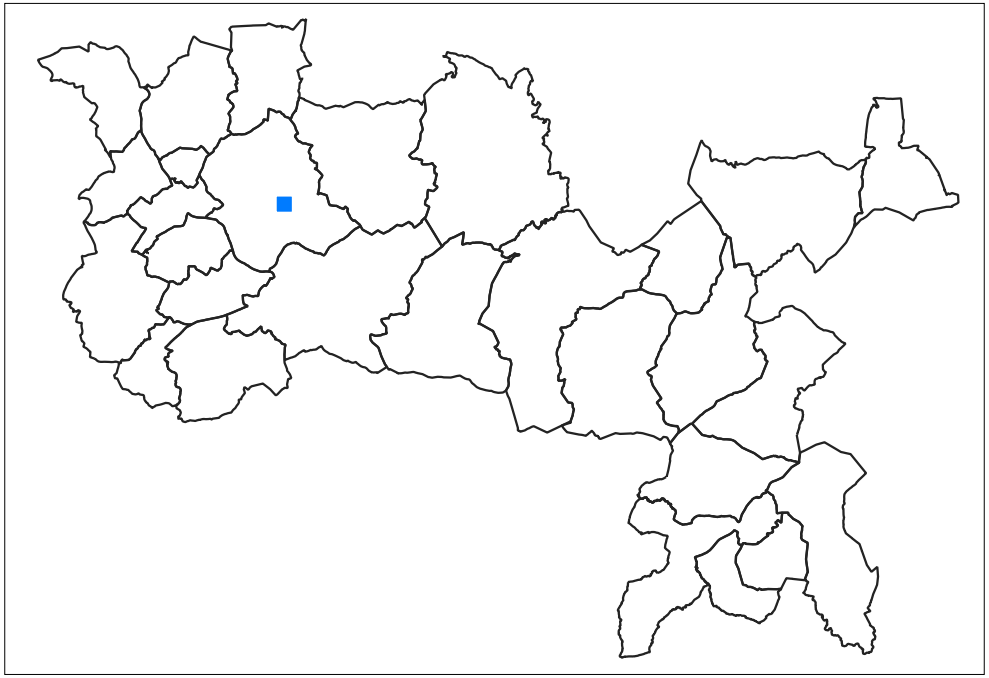

Communauté de Communes
Brenne - Val de Creuse

Commune de Pouligny-Saint-Pierre

Pou-59

Lieu-dit : LES BROUARDIERES

Parcelle(s) : 0C0278

Surface du bâti :
116.88 m²

Présence de réseaux : oui

Présence d'une exploitation agricole : non

Destinations / sous-destinations autorisées :

- logement
- hébergement
- artisanat et commerces de détails
- hébergement hôtelier et touristique
- activité de service où s'effectue l'accueil d'une clientèle

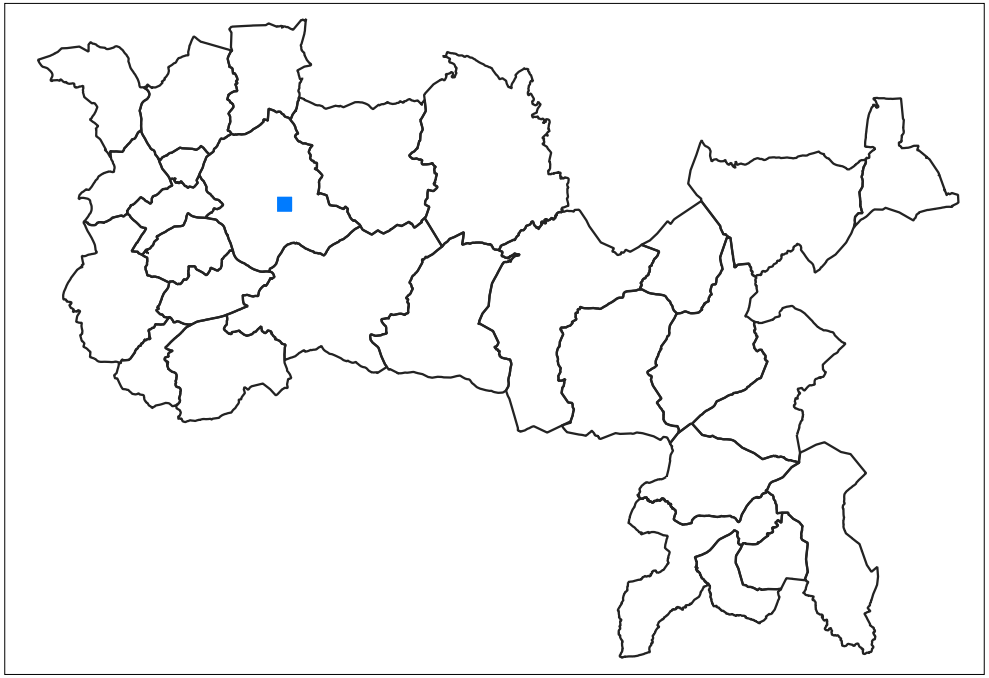

Communauté de Communes
Brenne - Val de Creuse

Commune de Pouligny-Saint-Pierre

Pou-60

Lieu-dit : LE GRAND VEILLON

Parcelle(s) : 0C0209

Surface du bâti :
181.88 m²

Présence de réseaux : oui

Présence d'une exploitation agricole : non

Destinations / sous-destinations autorisées :

- logement
- hébergement
- activité de service où s'effectue l'accueil d'une clientèle
- artisanat et commerces de détails
- hébergement hôtelier et touristique

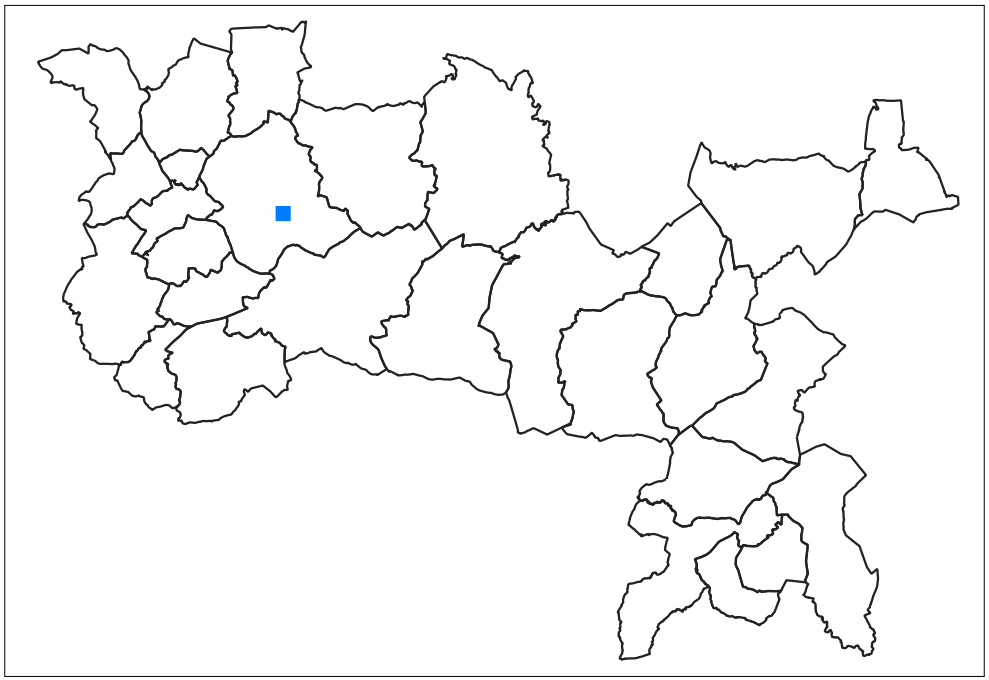

Communauté de Communes
Brenne - Val de Creuse

Commune de Pouligny-Saint-Pierre

Pou-61

Lieu-dit : LE GRAND VEILLON

Parcelle(s) : 0C0229

Surface du bâti :
140.82 m²

Présence de réseaux : oui

Présence d'une exploitation agricole : non

Destinations / sous-destinations autorisées :

- logement
- hébergement
- activité de service où s'effectue l'accueil d'une clientèle
- artisanat et commerces de détails
- hébergement hôtelier et touristique

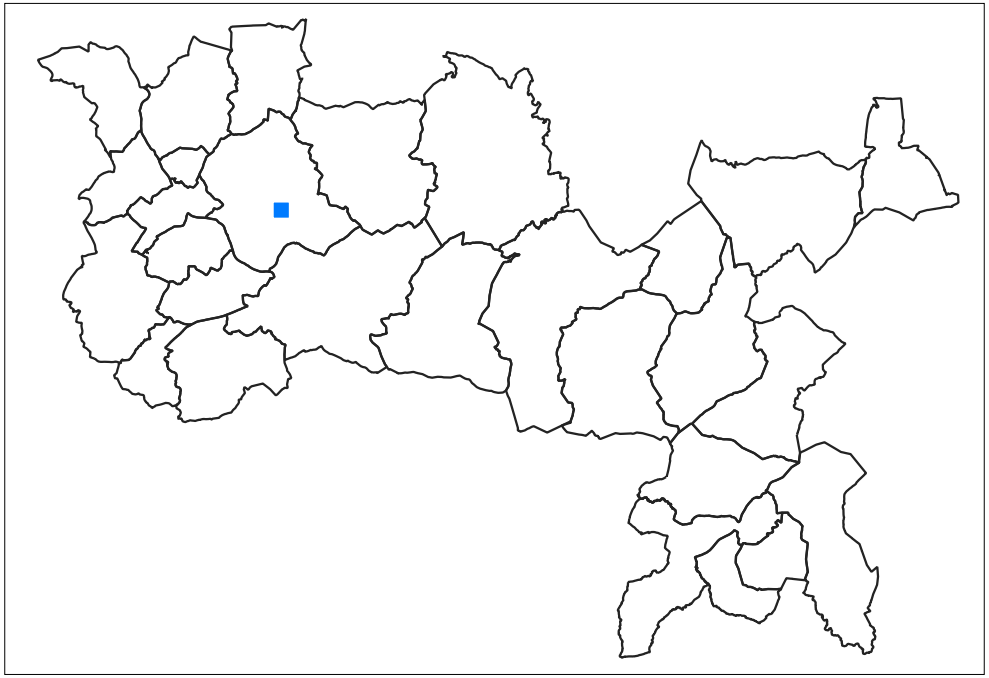

Communauté de Communes
Brenne - Val de Creuse

Commune de Pouligny-Saint-Pierre

Pou-62

Lieu-dit : LE GRAND VEILLON

Parcelle(s) : 0C1461

Surface du bâti :
176.42 m²

Présence de réseaux : oui

Présence d'une exploitation agricole : non

Destinations / sous-destinations autorisées :

- logement
- hébergement
- activité de service où s'effectue l'accueil d'une clientèle
- artisanat et commerces de détails
- hébergement hôtelier et touristique

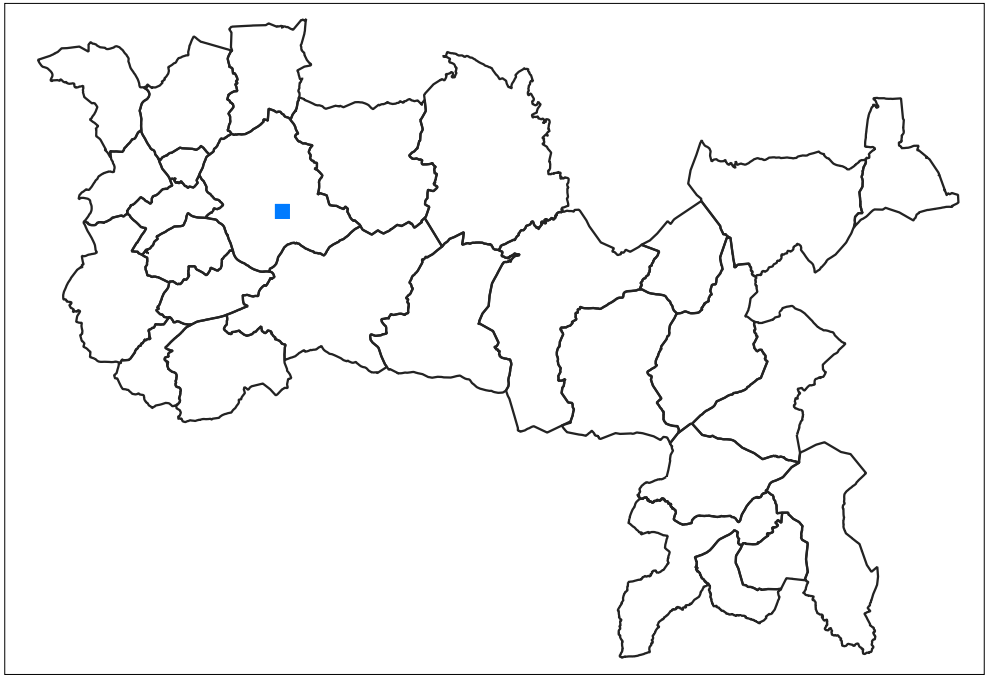

Lieu-dit : COULVRAY

Parcelle(s) : 0E0120 - 0E0121 - 0E0123

Surface du bâti :
113.89 m²

Présence de réseaux : oui

Présence d'une exploitation agricole : non

Destinations / sous-destinations autorisées :

- logement
- hébergement
- activité de service où s'effectue l'accueil d'une clientèle
- artisanat et commerces de détails
- hébergement hôtelier et touristique

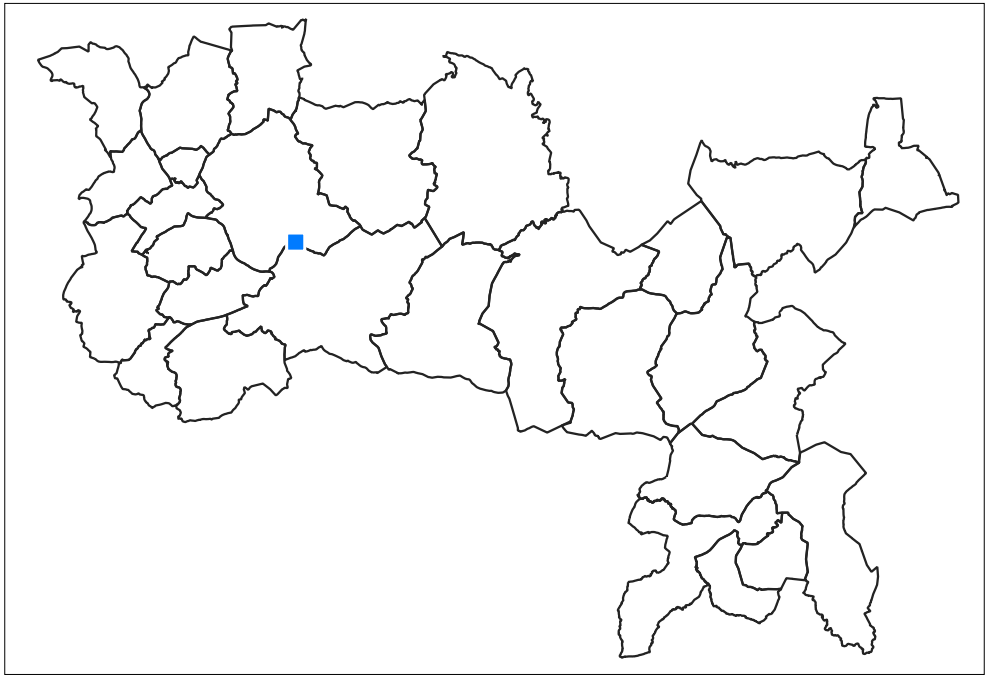

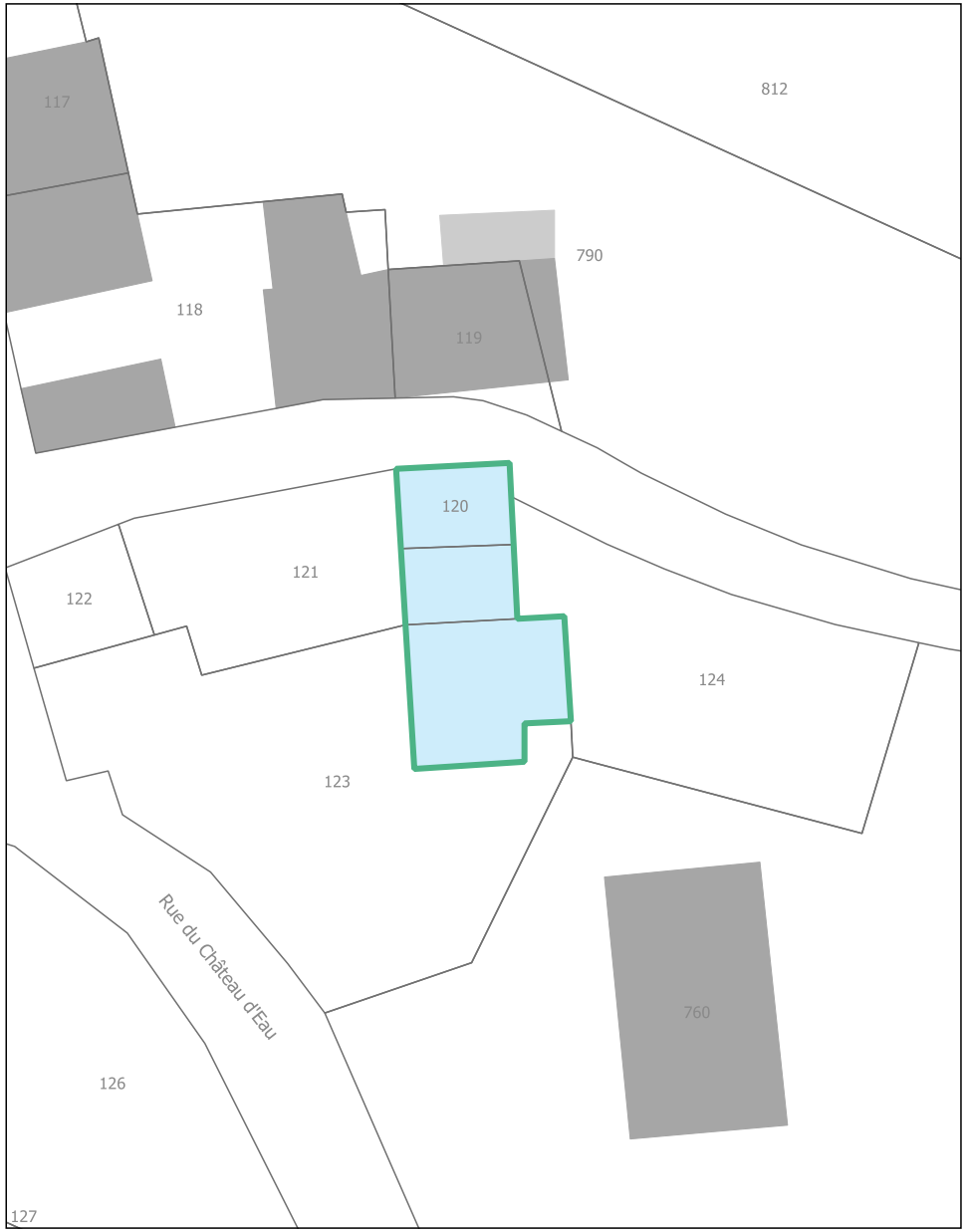

Communauté de Communes
Brenne - Val de Creuse

Commune de Pouligny-Saint-Pierre

Pou-64

Lieu-dit : COULVRAY

Parcelle(s) : E0129 - 0E01300

Surface du bâti :
162.48 m²

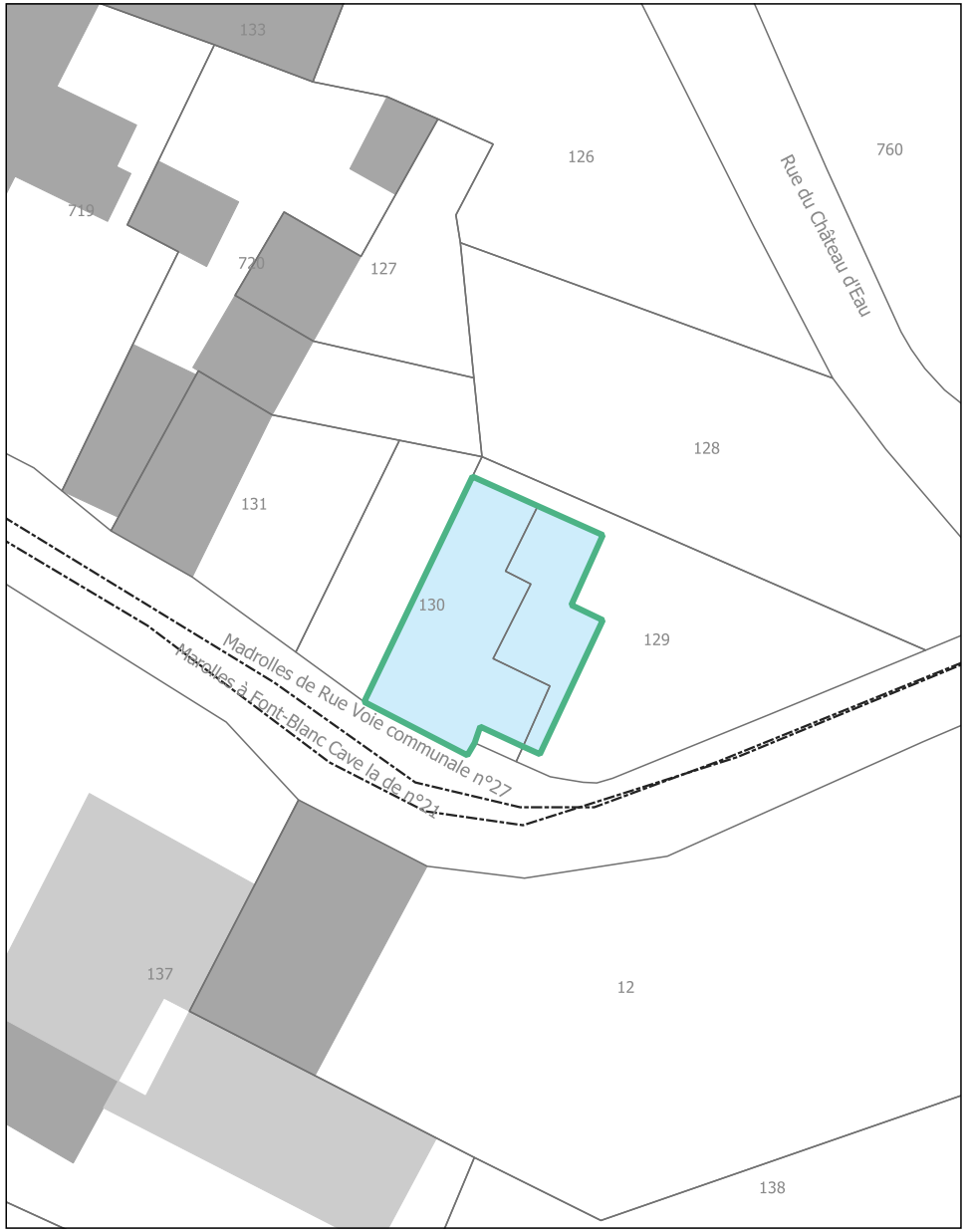

Présence de réseaux : oui

Présence d'une exploitation agricole : non

Destinations / sous-destinations autorisées :

- logement
- hébergement
- activité de service où s'effectue l'accueil d'une clientèle
- artisanat et commerces de détails
- hébergement hôtelier et touristique

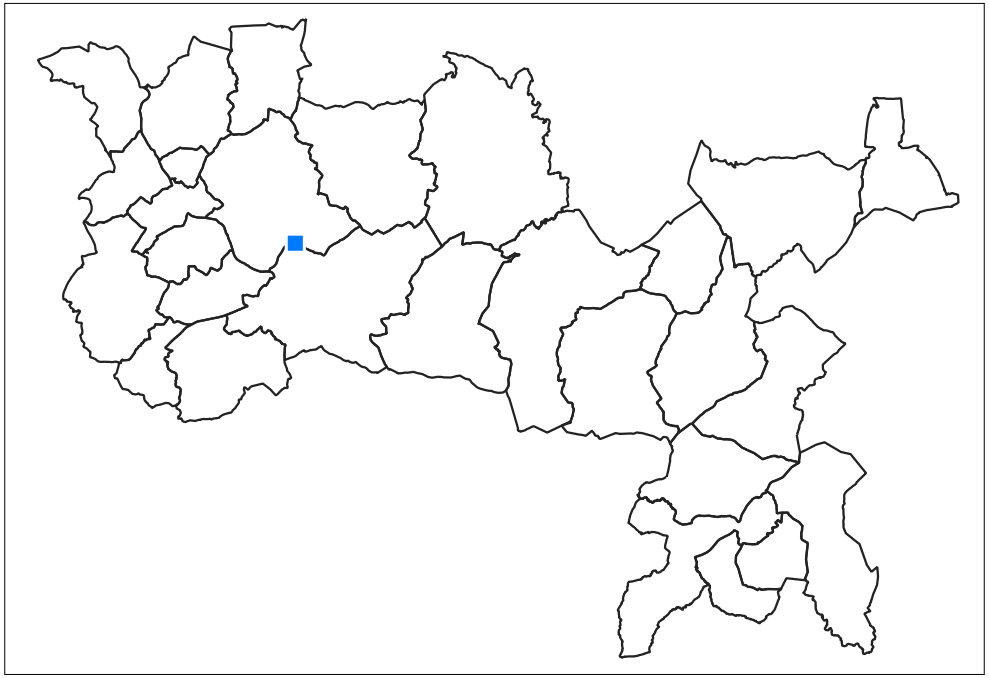

Communauté de Communes
Brenne - Val de Creuse

Commune de Pouligny-Saint-Pierre

Pou-65

Lieu-dit : COULVRAY

Parcelle(s) : 0E0719

Surface du bâti :
81.82 m²

Présence de réseaux : oui

Présence d'une exploitation agricole : non

Destinations / sous-destinations autorisées :

- logement
- hébergement
- artisanat et commerces de détails
- hébergement hôtelier et touristique
- activité de service où s'effectue l'accueil d'une clientèle

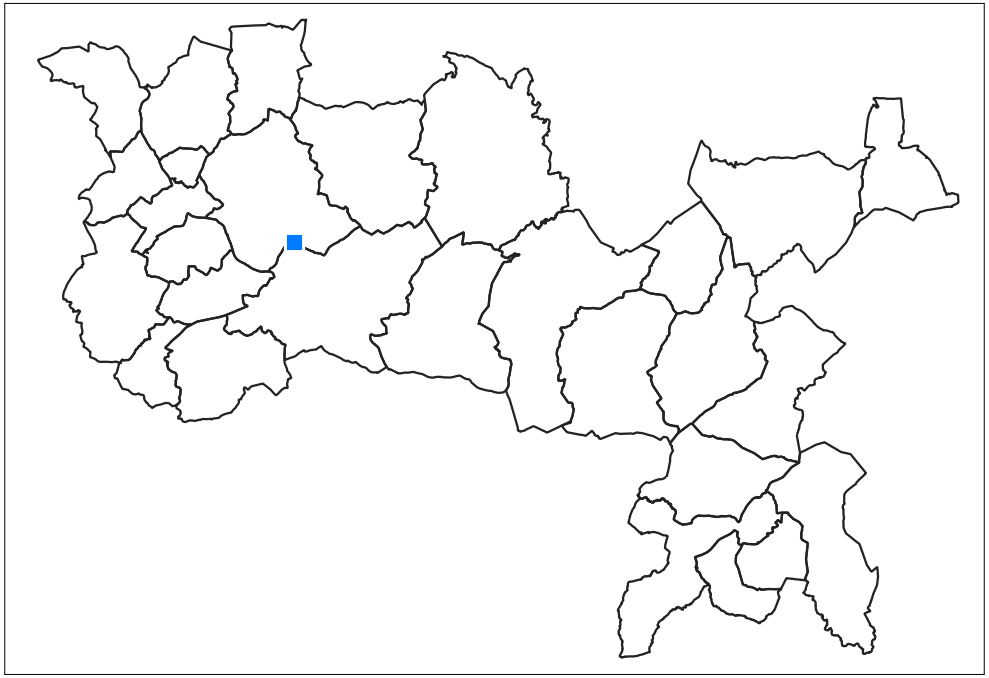

Communauté de Communes
Brenne - Val de Creuse

Commune de Pouligny-Saint-Pierre

Pou-66

Lieu-dit : AZE

Parcelle(s) : 0D0137

Surface du bâti :
284.8 m²

Présence de réseaux : oui

Présence d'une exploitation agricole : non

Destinations / sous-destinations autorisées :

- logement
- hébergement
- activité de service où s'effectue l'accueil d'une clientèle
- artisanat et commerces de détails
- hébergement hôtelier et touristique

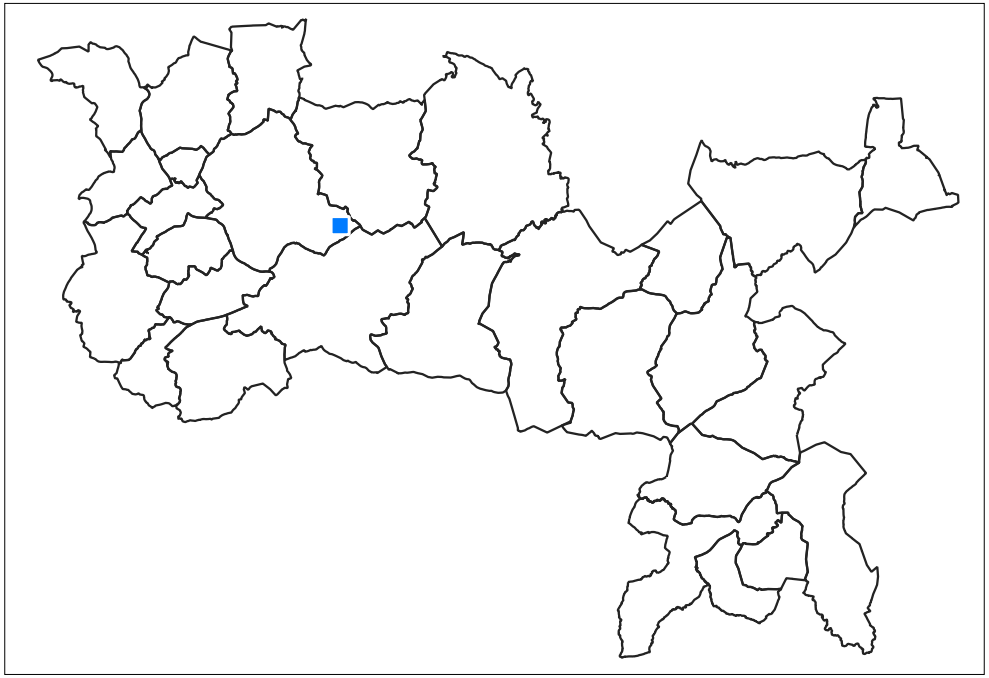

Communauté de Communes
Brenne - Val de Creuse

Commune de Pouligny-Saint-Pierre

Pou-67

Lieu-dit : PIECE DE L'ETANG D'AVIGNON

Parcelle(s) : 0D0105

Surface du bâti :
225.26 m²

Présence de réseaux : oui

Présence d'une exploitation agricole : non

Destinations / sous-destinations autorisées :

- logement
- hébergement
- artisanat et commerces de détails
- hébergement hôtelier et touristique
- activité de service où s'effectue l'accueil d'une clientèle

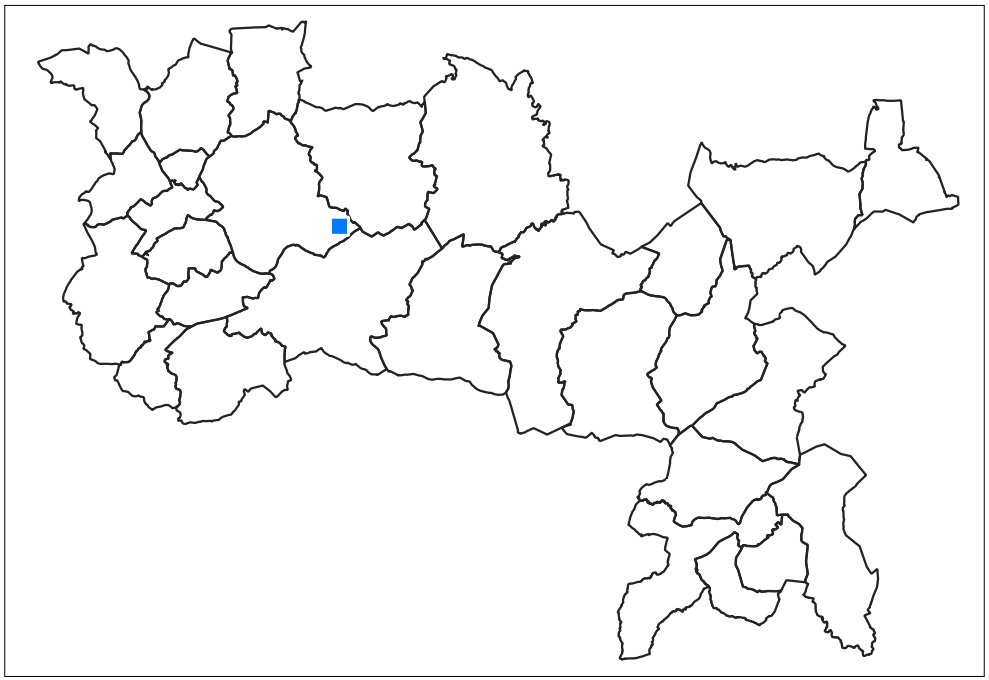

Communauté de Communes
Brenne - Val de Creuse

Commune de Pouligny-Saint-Pierre

Pou-68

Lieu-dit : PIECE DE L'ETANG D'AVIGNON

Parcelle(s) : 0D0106

Surface du bâti :
380.78 m²

Présence de réseaux : oui

Présence d'une exploitation agricole : non

Destinations / sous-destinations autorisées :

- logement
- hébergement
- activité de service où s'effectue l'accueil d'une clientèle
- artisanat et commerces de détails
- hébergement hôtelier et touristique

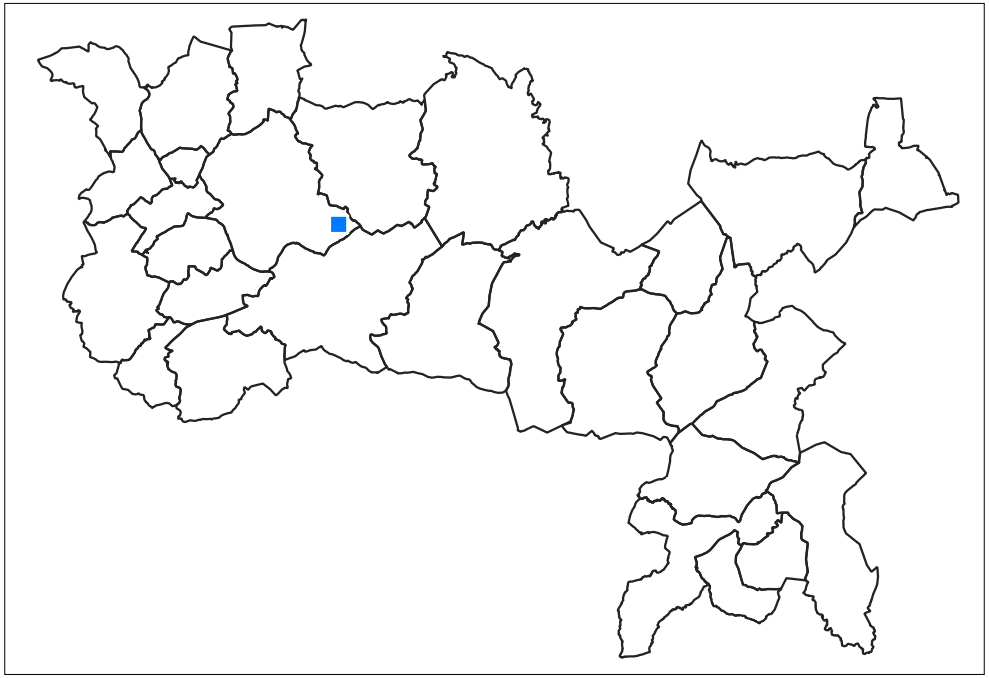

Communauté de Communes
Brenne - Val de Creuse

Commune de Pouligny-Saint-Pierre

Pou-69

Lieu-dit : PIED MARTEAU

Parcelle(s) : 0D0465

Surface du bâti :
467.39 m²

Présence de réseaux : oui

Présence d'une exploitation agricole : non

Destinations / sous-destinations autorisées :

- logement
- hébergement
- activité de service où s'effectue l'accueil d'une clientèle
- artisanat et commerces de détails
- hébergement hôtelier et touristique

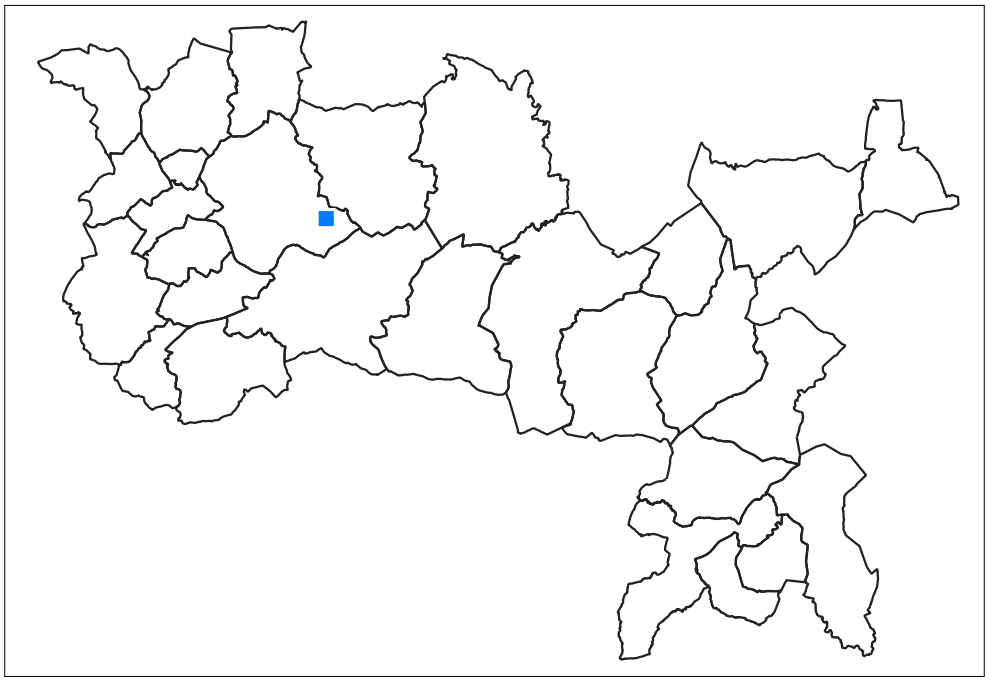

Communauté de Communes
Brenne - Val de Creuse

Commune de Pouligny-Saint-Pierre

Pou-70

Lieu-dit : LA FAGOTIERE

Parcelle(s) : 0D0208

Surface du bâti :
191.58 m²

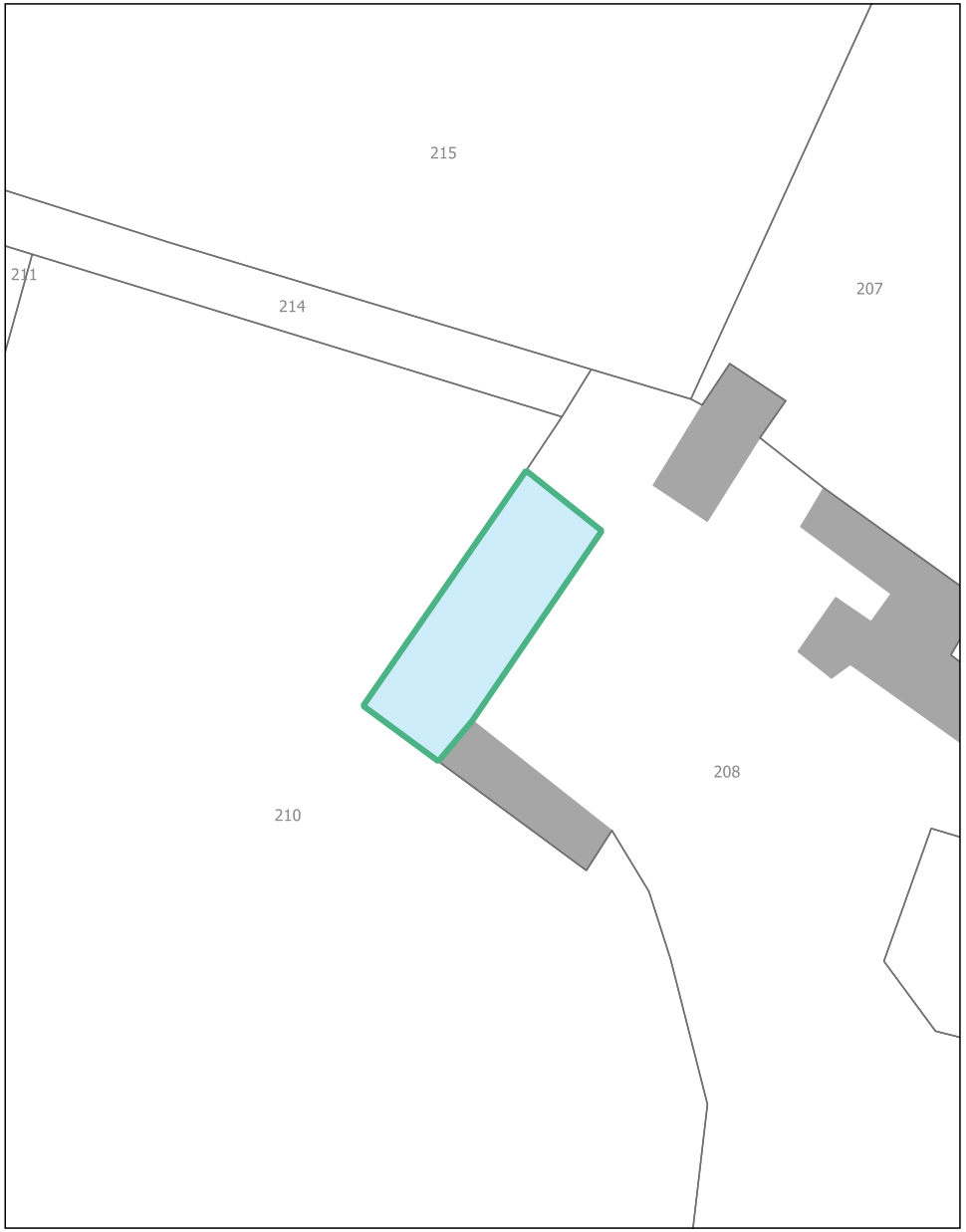

Présence de réseaux : oui

Présence d'une exploitation agricole : non

Destinations / sous-destinations autorisées :

- logement
- hébergement
- activité de service où s'effectue l'accueil d'une clientèle
- artisanat et commerces de détails
- hébergement hôtelier et touristique

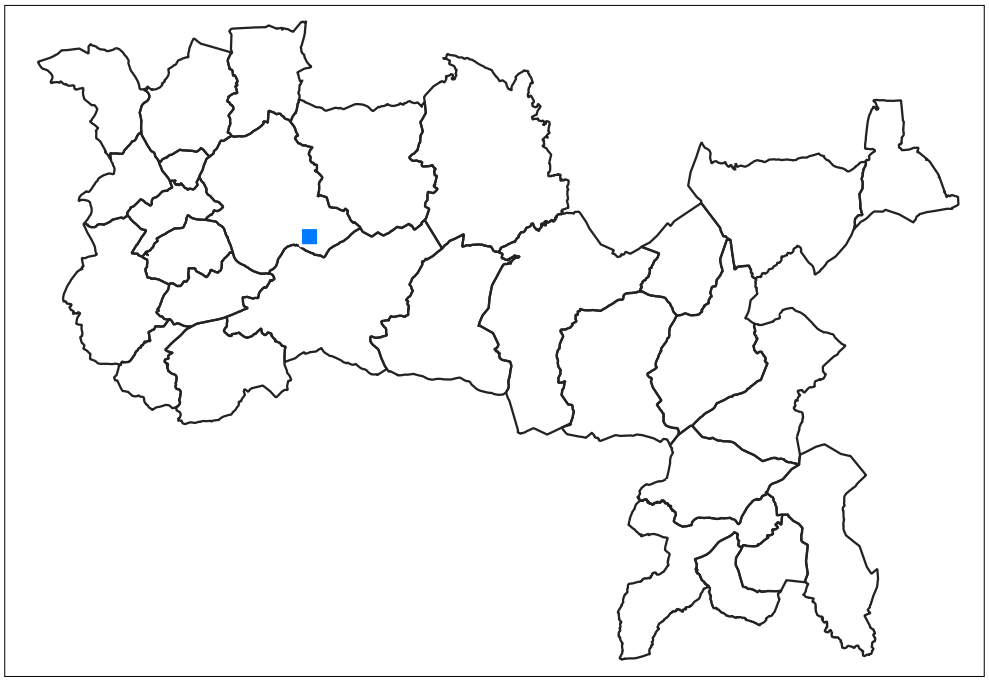

Communauté de Communes
Brenne - Val de Creuse

Commune de Pouligny-Saint-Pierre

Pou-71

Lieu-dit : PEZIERS

Parcelle(s) : 0E0304

Surface du bâti :
176.13 m²

Présence de réseaux : oui

Présence d'une exploitation agricole : non

Destinations / sous-destinations autorisées :

- logement
- hébergement
- activité de service où s'effectue l'accueil d'une clientèle
- artisanat et commerces de détails
- hébergement hôtelier et touristique

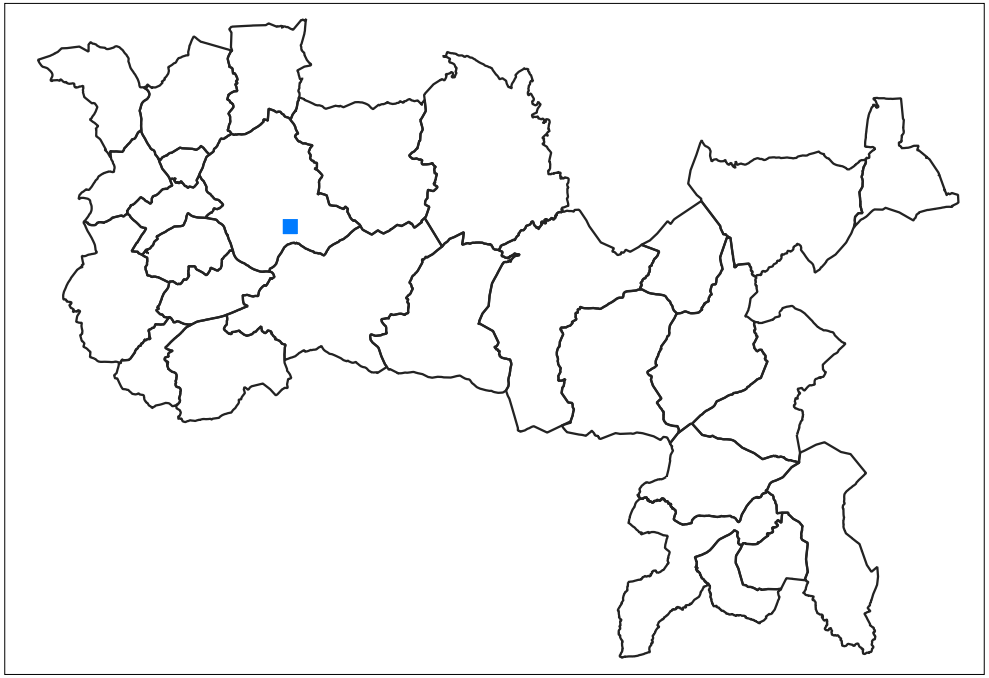

Lieu-dit : PEZIERS

Parcelle(s) : 0E0299 - 0E0301

Surface du bâti :
188.41 m²

Présence de réseaux : oui

Présence d'une exploitation agricole : non

Destinations / sous-destinations autorisées :

- logement
- hébergement
- activité de service où s'effectue l'accueil d'une clientèle
- artisanat et commerces de détails
- hébergement hôtelier et touristique

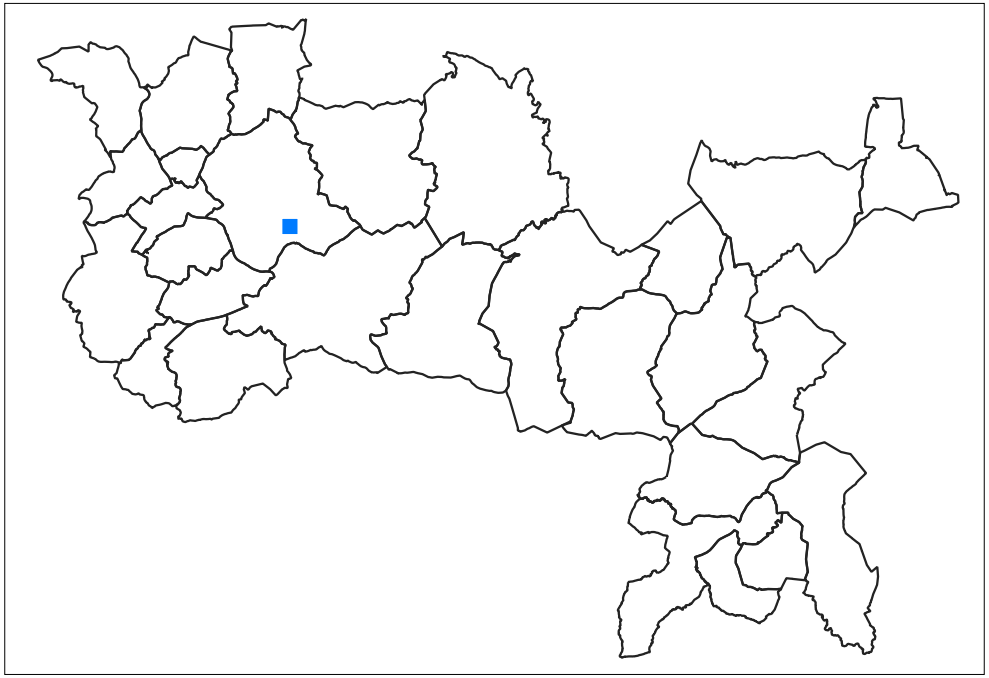

Communauté de Communes
Brenne - Val de Creuse

Commune de Pouligny-Saint-Pierre

Pou-73

Lieu-dit : LE PETIT VEILLON

Parcelle(s) : 0C0357

Surface du bâti :
270.59 m²

Présence de réseaux : oui

Présence d'une exploitation agricole : non

Destinations / sous-destinations autorisées :

- logement
- hébergement
- activité de service où s'effectue l'accueil d'une clientèle
- artisanat et commerces de détails
- hébergement hôtelier et touristique

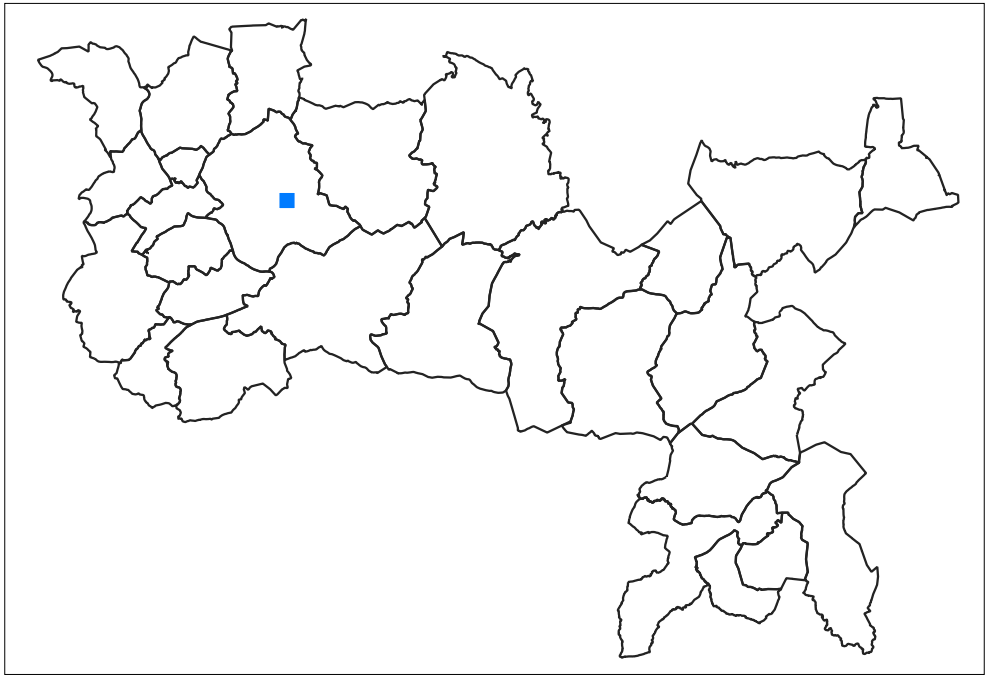

Communauté de Communes
Brenne - Val de Creuse

Commune de Pouligny-Saint-Pierre

Pou-74

Lieu-dit : LE PETIT VEILLON

Parcelle(s) : 0C0360

Surface du bâti :
155.65 m²

Présence de réseaux : oui

Présence d'une exploitation agricole : non

Destinations / sous-destinations autorisées :

- logement
- hébergement
- activité de service où s'effectue l'accueil d'une clientèle
- artisanat et commerces de détails
- hébergement hôtelier et touristique

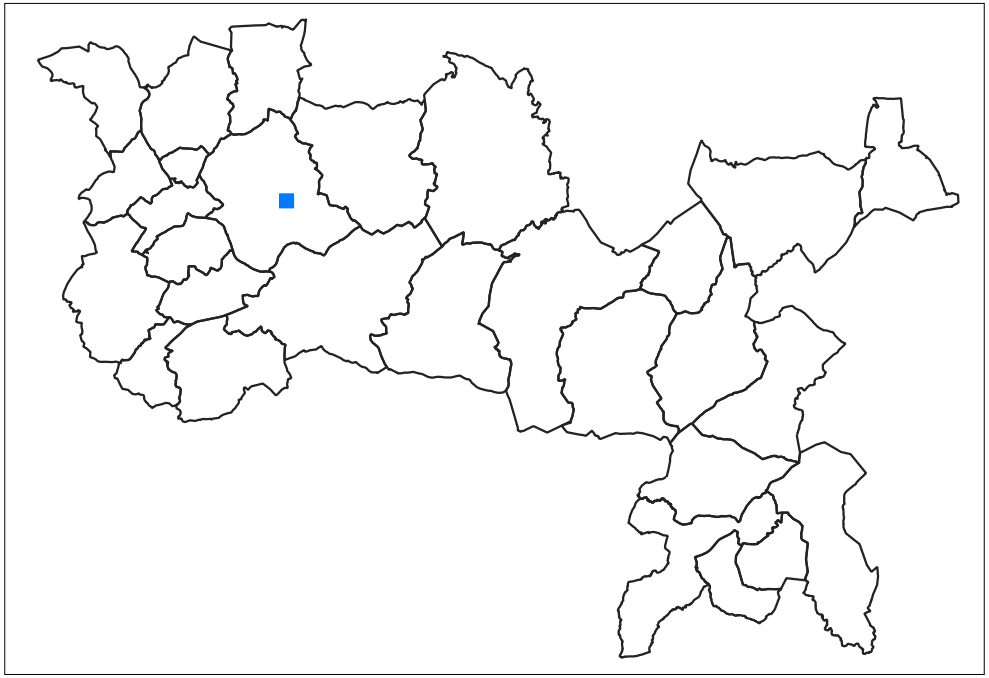

Communauté de Communes
Brenne - Val de Creuse

Commune de Pouligny-Saint-Pierre

Pou-75

Lieu-dit : LE PETIT VEILLON

Parcelle(s) : 0C1530

Surface du bâti :
96.78 m²

Présence de réseaux : oui

Présence d'une exploitation agricole : non

Destinations / sous-destinations autorisées :

- logement
- hébergement
- artisanat et commerces de détails
- hébergement hôtelier et touristique
- activité de service où s'effectue l'accueil d'une clientèle

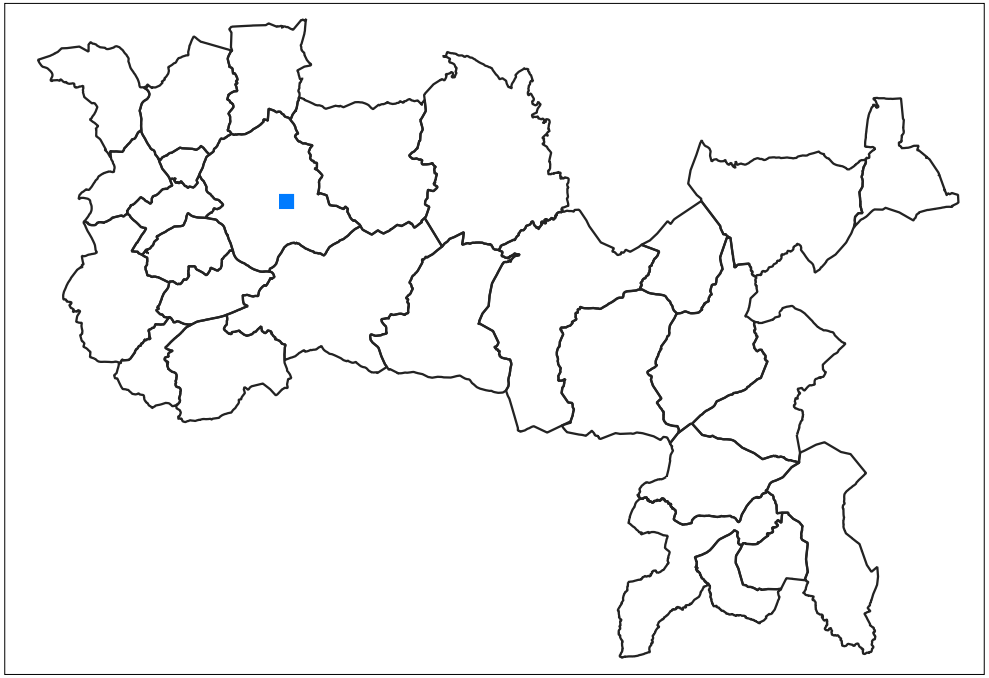

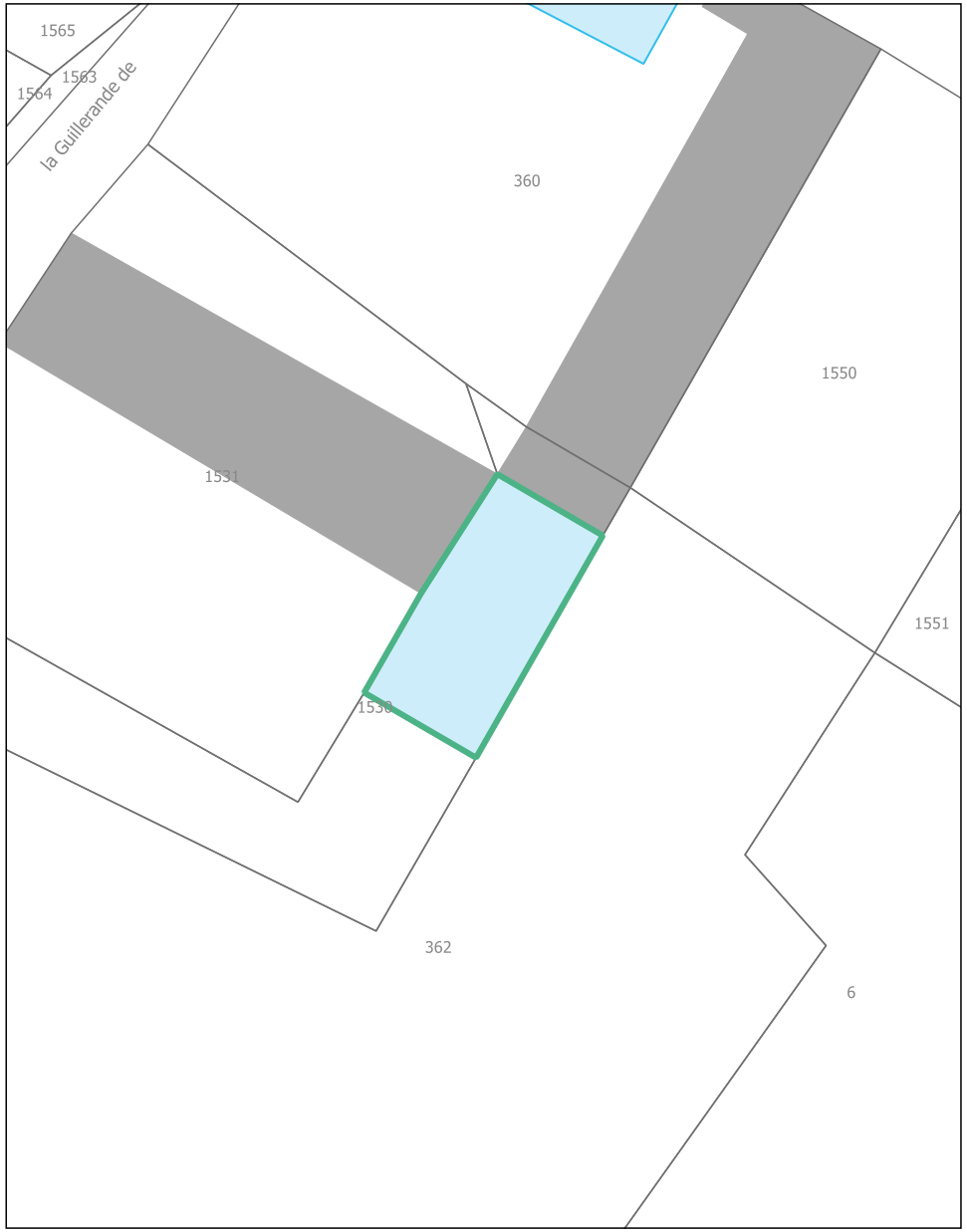

Lieu-dit : LES TESSONNIERES

Parcelle(s) : 0M1582

Surface du bâti :
98.18 m²

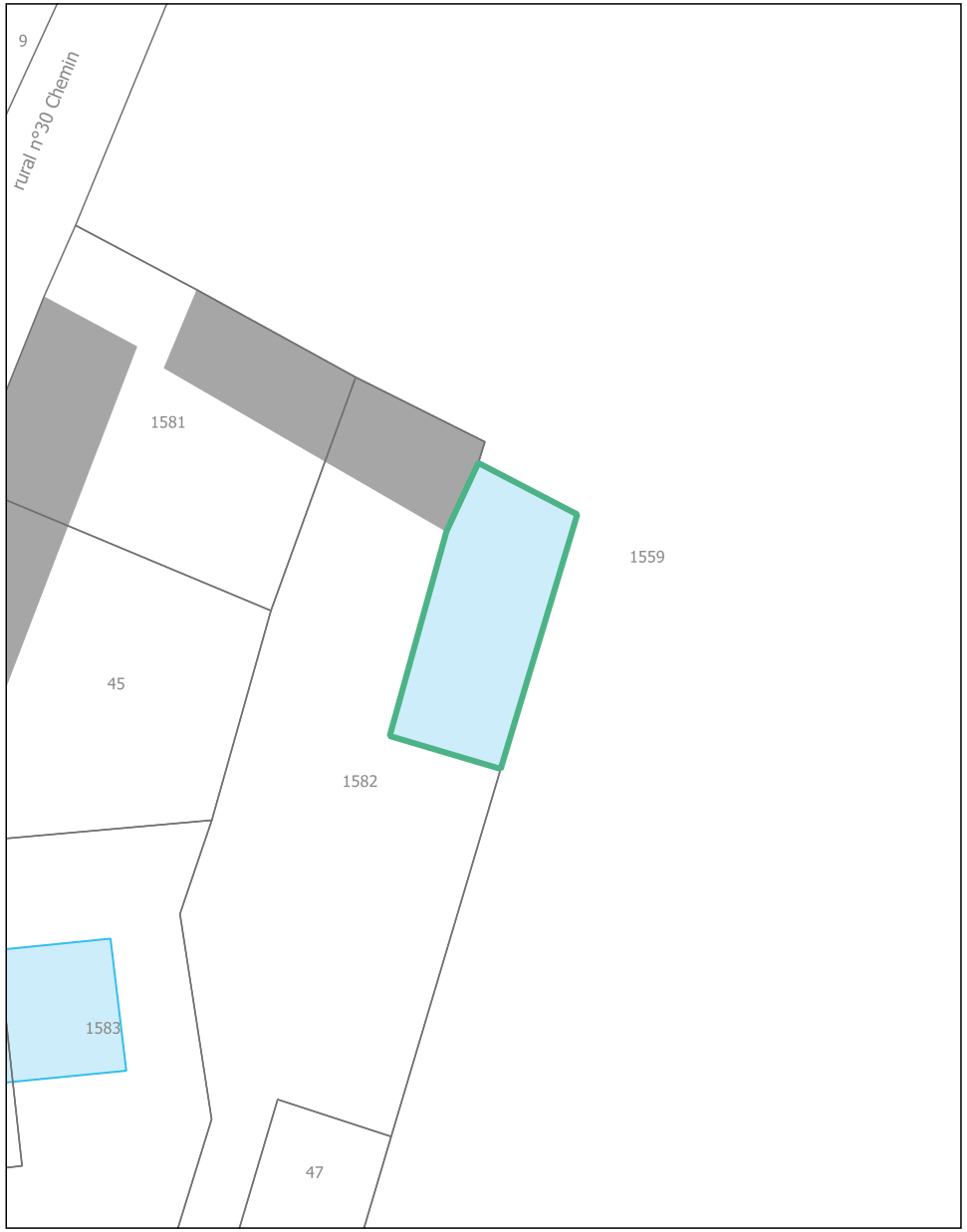

Présence de réseaux : oui

Présence d'une exploitation agricole : non

Destinations / sous-destinations autorisées :

- logement
- hébergement
- activité de service où s'effectue l'accueil d'une clientèle
- artisanat et commerces de détails
- hébergement hôtelier et touristique

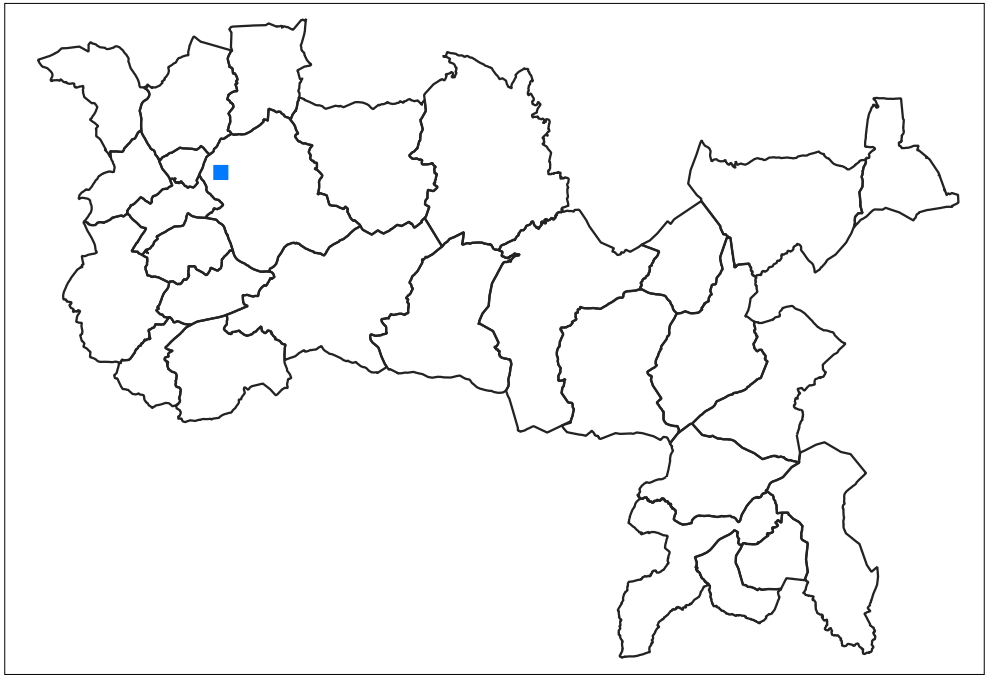

Communauté de Communes
Brenne - Val de Creuse

Commune de Pouligny-Saint-Pierre

Pou-77

Lieu-dit : LES CHEZEAUX

Parcelle(s) : ZI0123

Surface du bâti :
166.08 m²

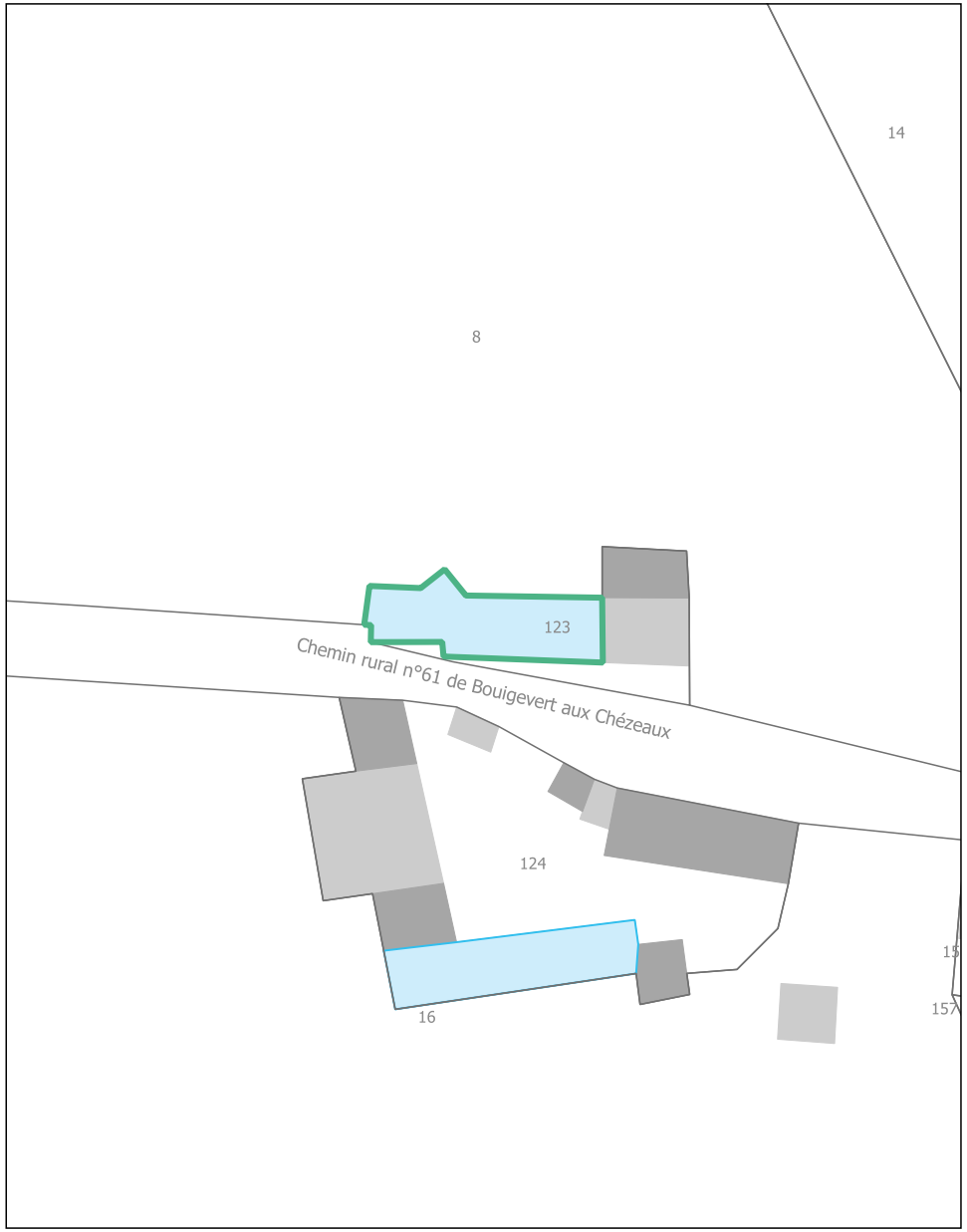

Présence de réseaux : oui

Présence d'une exploitation agricole : non

Destinations / sous-destinations autorisées :

- logement
- hébergement
- activité de service où s'effectue l'accueil d'une clientèle
- artisanat et commerces de détails
- hébergement hôtelier et touristique

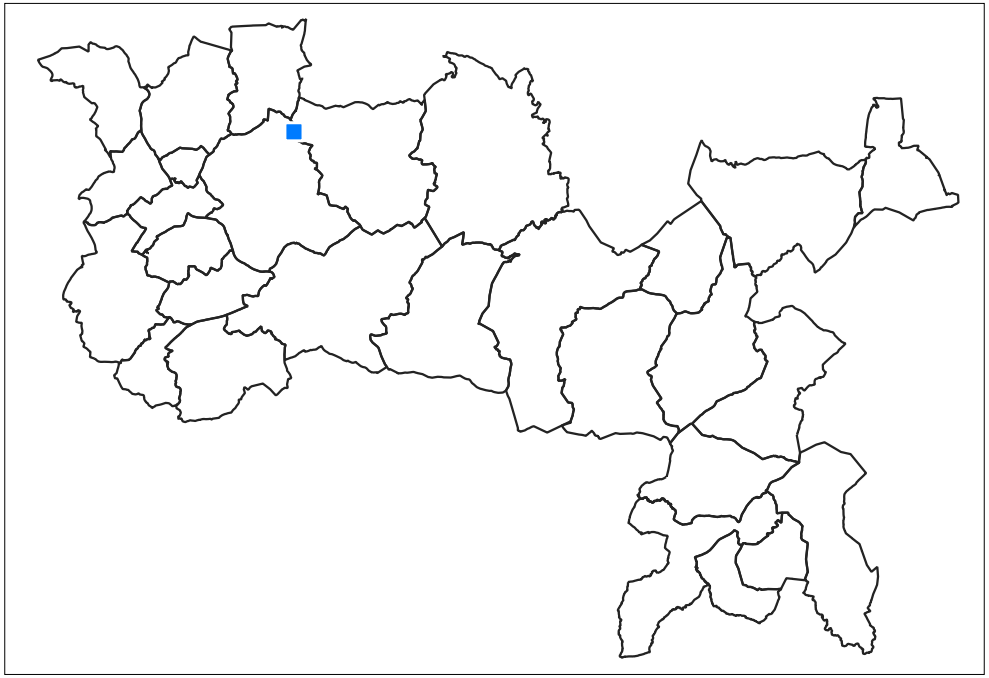

Communauté de Communes
Brenne - Val de Creuse

Commune de Pouligny-Saint-Pierre

Pou-78

Lieu-dit : PIECE DE L'ETANG D'AVIGNON

Parcelle(s) : 0D0098

Surface du bâti :
206.83 m²

Présence de réseaux : oui

Présence d'une exploitation agricole : non

Destinations / sous-destinations autorisées :

- logement
- hébergement
- activité de service où s'effectue l'accueil d'une clientèle
- artisanat et commerces de détails
- hébergement hôtelier et touristique

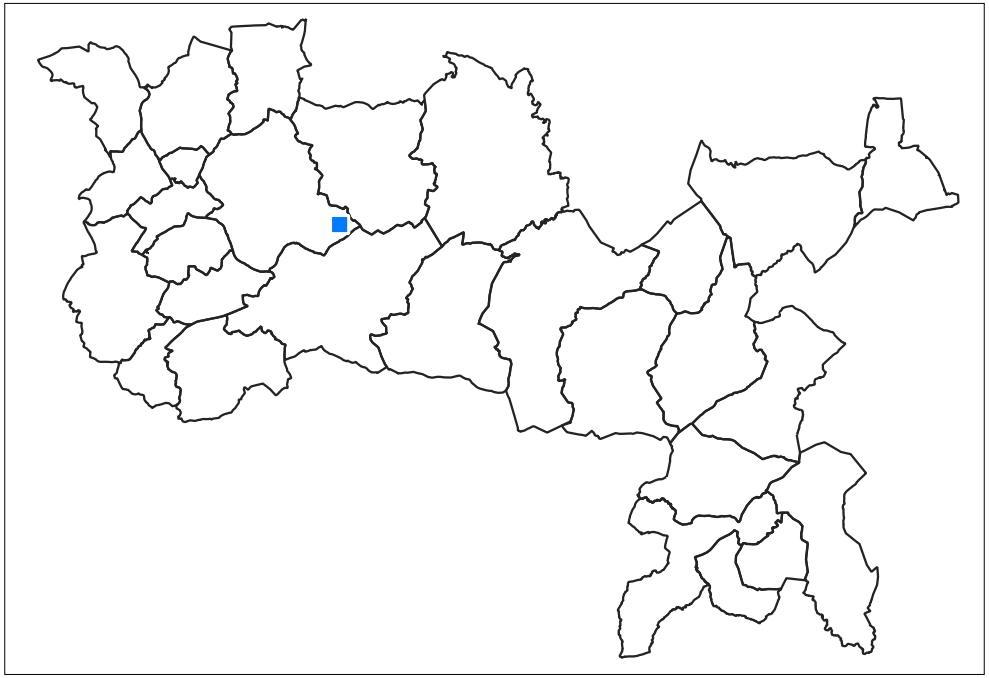

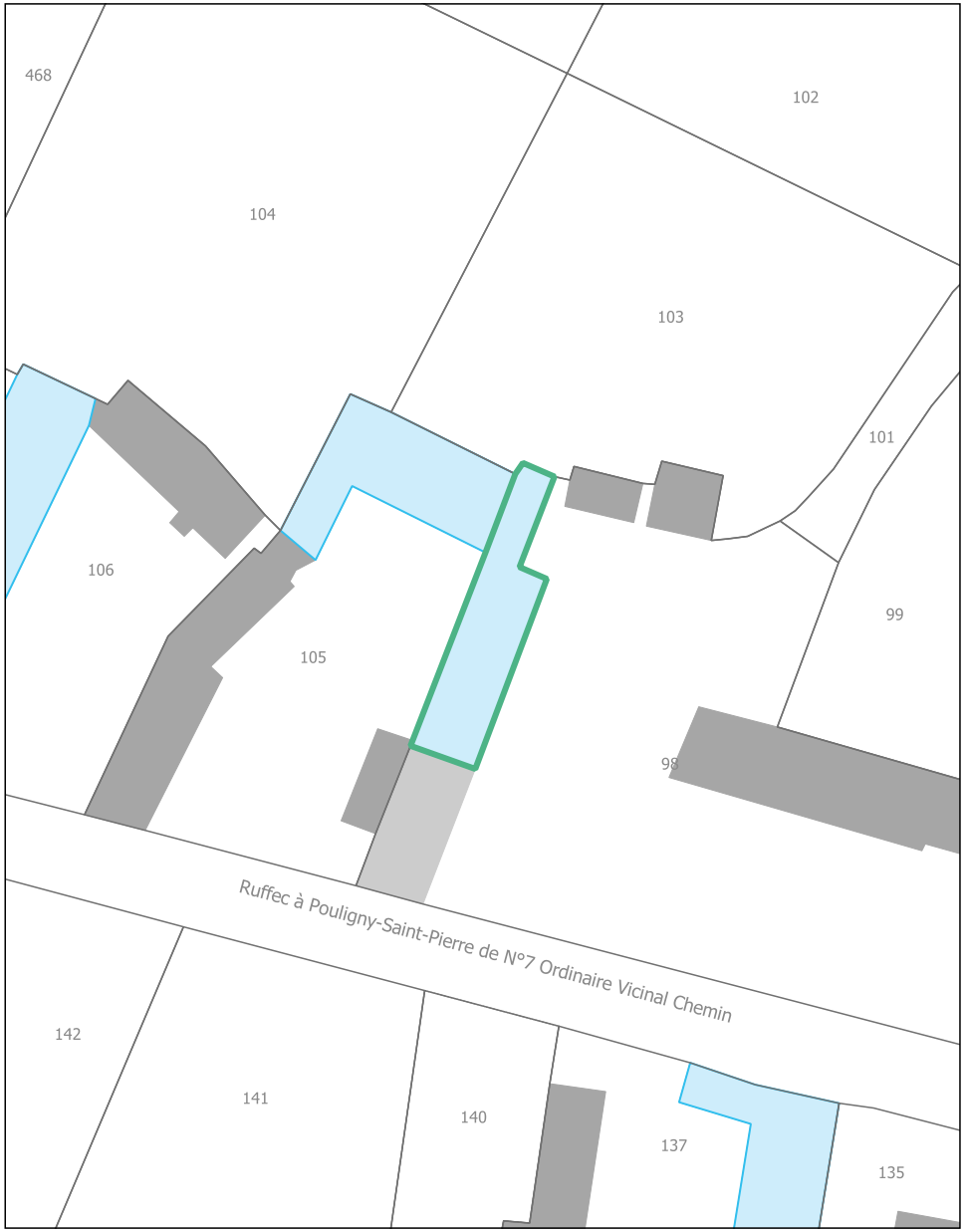

Communauté de Communes
Brenne - Val de Creuse

Commune de Pouligny-Saint-Pierre

Pou-79

Lieu-dit : PIED MARTEAU

Parcelle(s) : 0D0464

Surface du bâti :
515 m²

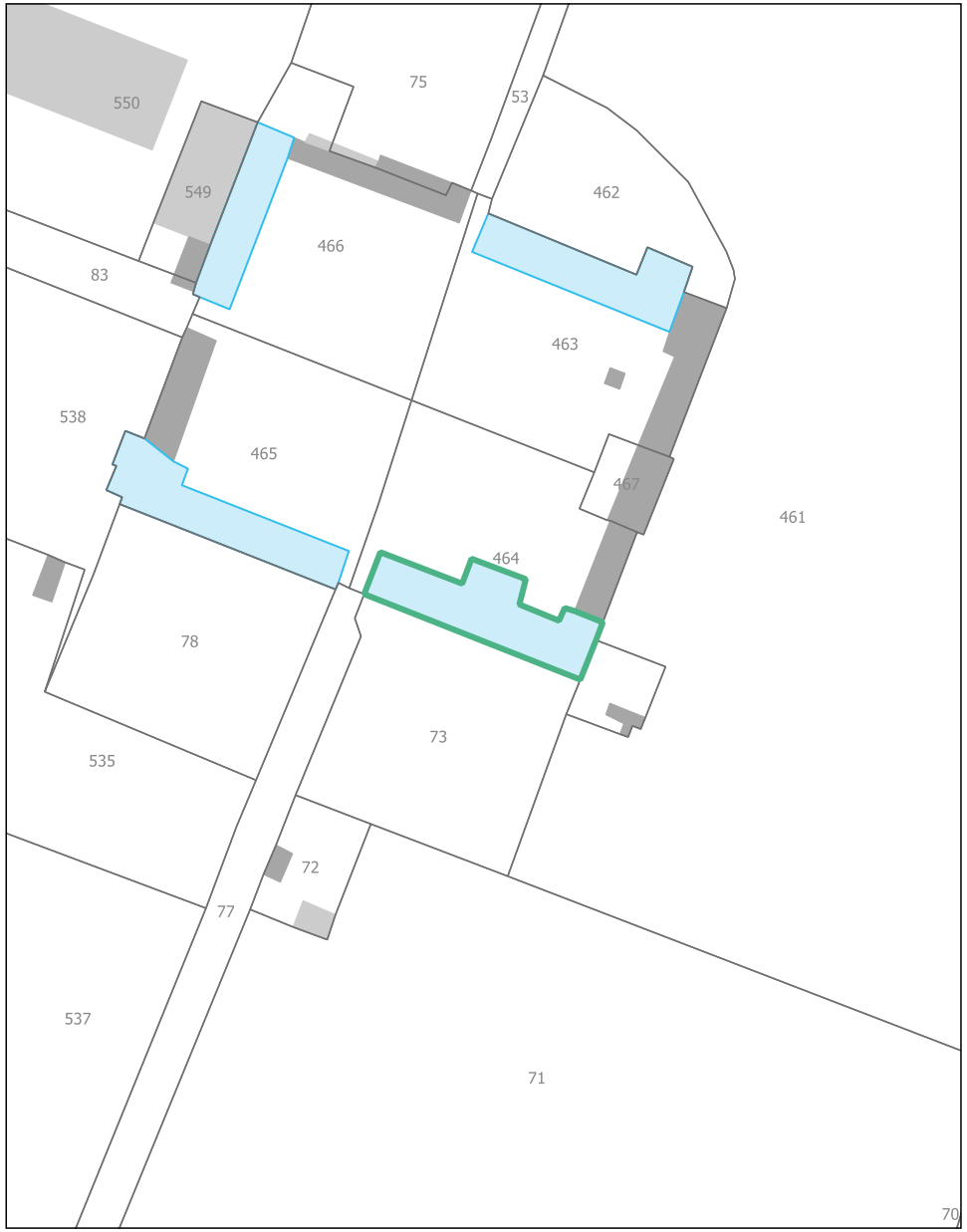

Présence de réseaux : oui

Présence d'une exploitation agricole : non

Destinations / sous-destinations autorisées :

- logement
- hébergement
- activité de service où s'effectue l'accueil d'une clientèle
- artisanat et commerces de détails
- hébergement hôtelier et touristique

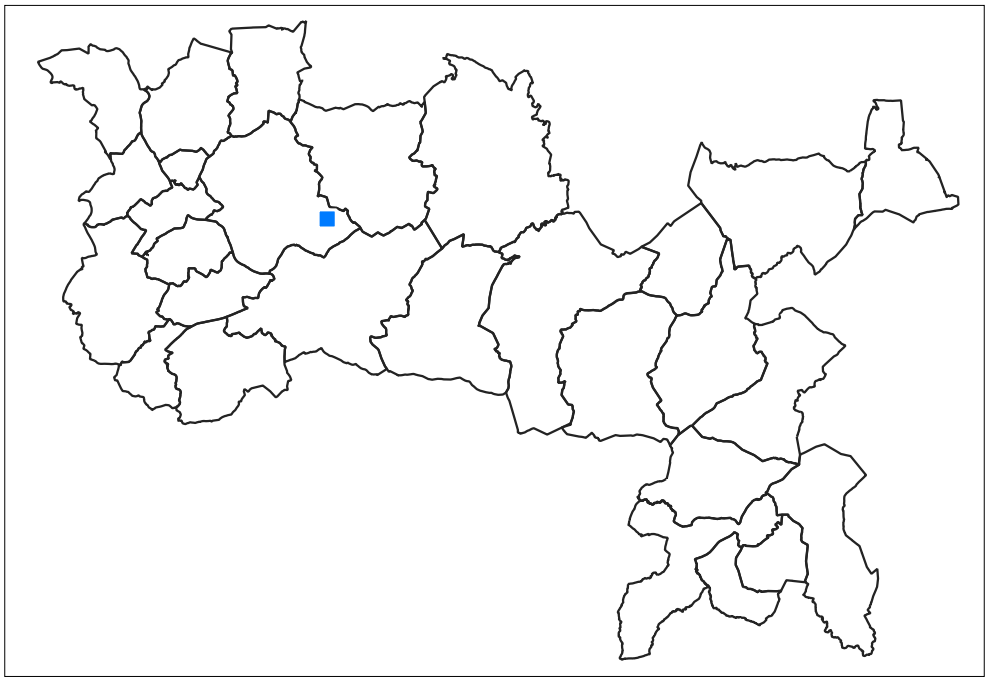

Communauté de Communes
Brenne - Val de Creuse

Commune de Pouligny-Saint-Pierre

Pou-80

Lieu-dit : PIED MARTEAU

Parcelle(s) : 0D0466

Surface du bâti :
298.45 m²

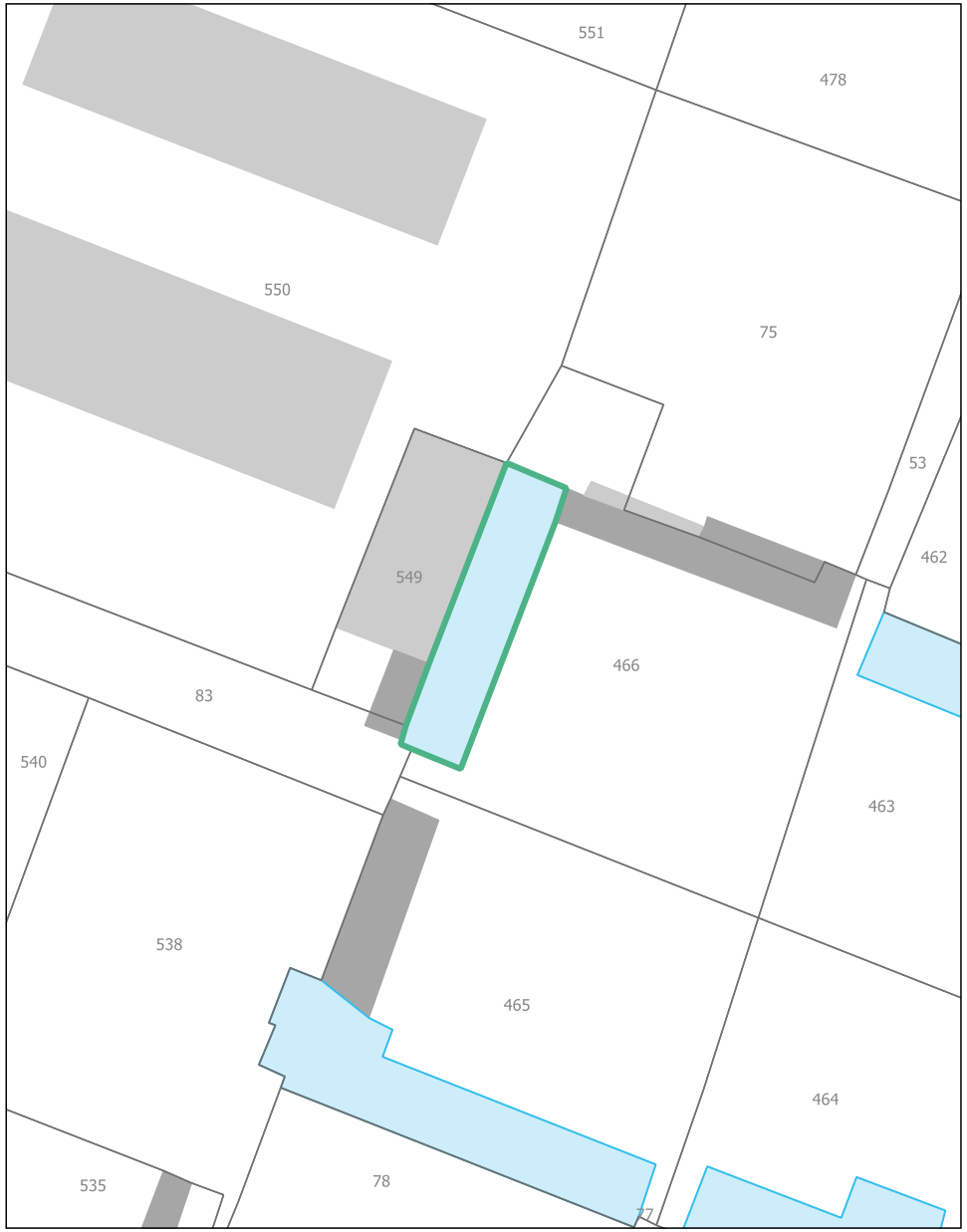

Présence de réseaux : oui

Présence d'une exploitation agricole : non

Destinations / sous-destinations autorisées :

- logement
- hébergement
- activité de service où s'effectue l'accueil d'une clientèle
- artisanat et commerces de détails
- hébergement hôtelier et touristique

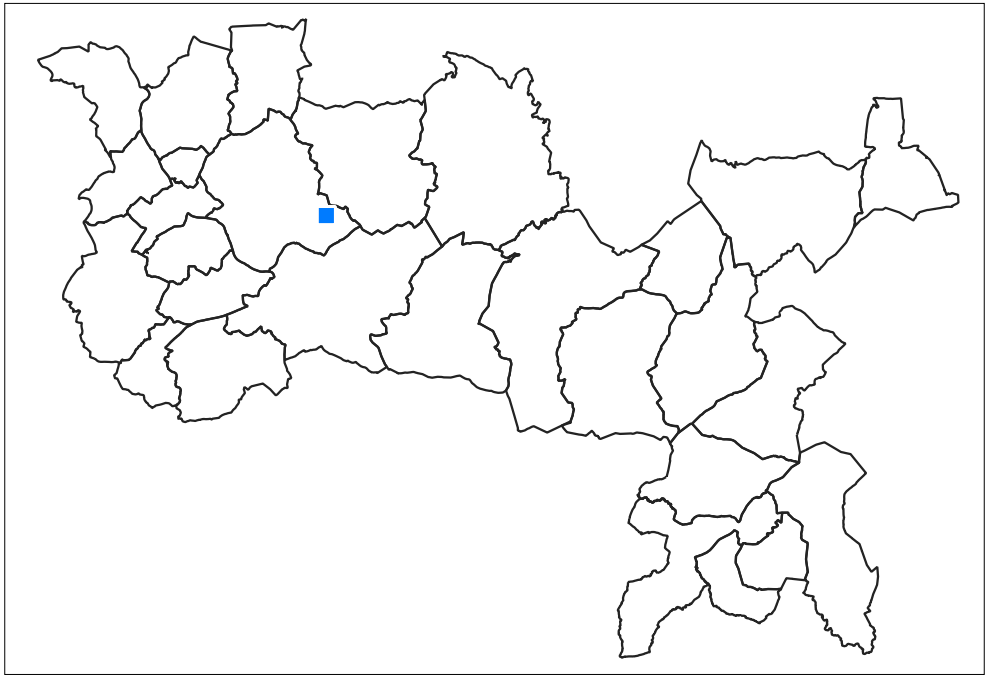

Lieu-dit : PIED MARTEAU

Parcelle(s) : 0D0463

Surface du bâti :
403.52 m²

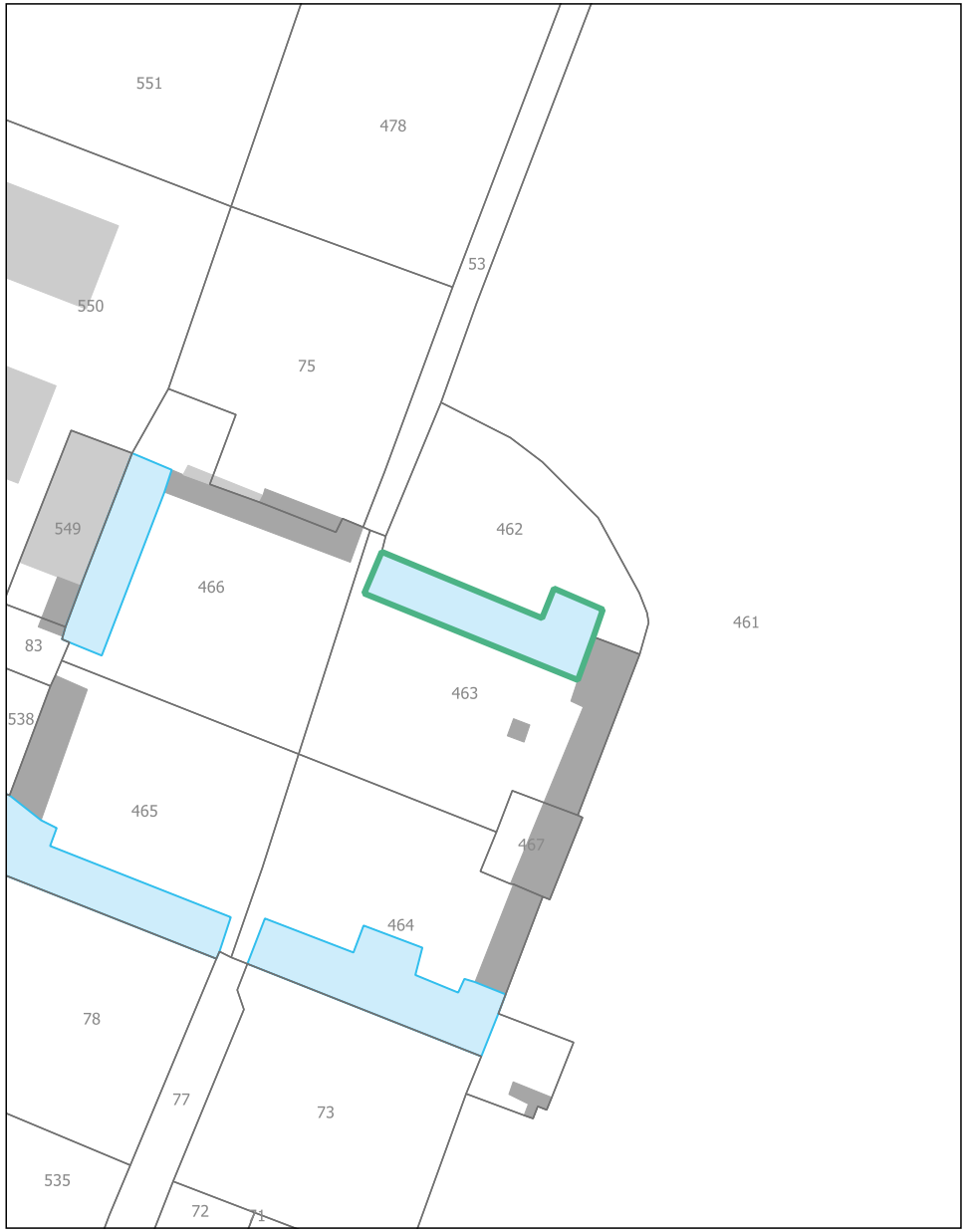

Présence de réseaux : oui

Présence d'une exploitation agricole : non

Destinations / sous-destinations autorisées :

- logement
- hébergement
- activité de service où s'effectue l'accueil d'une clientèle
- artisanat et commerces de détails
- hébergement hôtelier et touristique

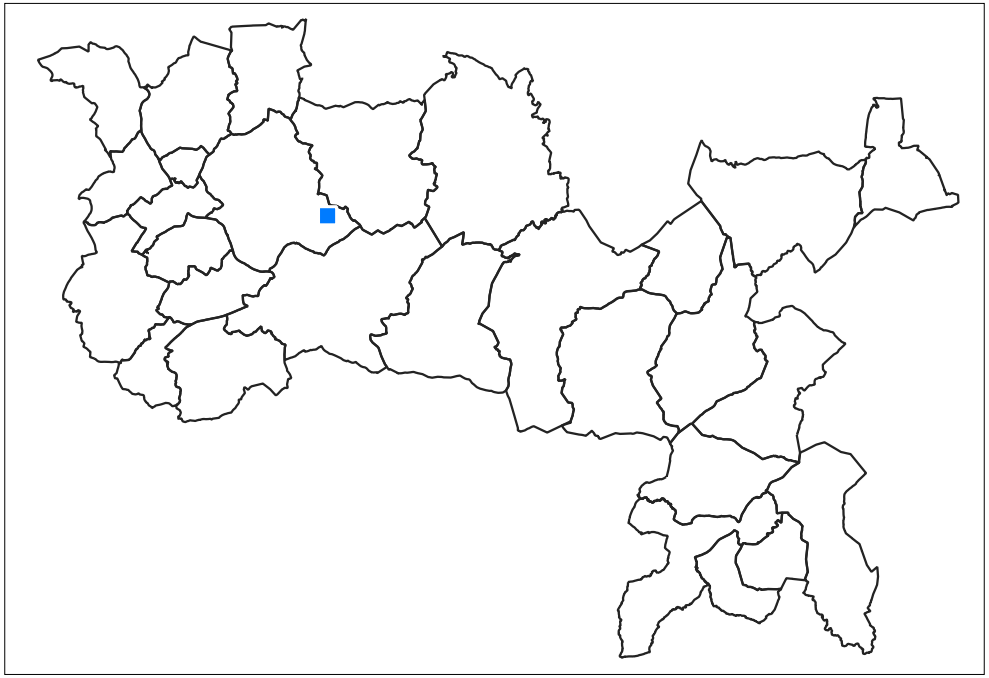

Communauté de Communes
Brenne - Val de Creuse

Commune de Pouligny-Saint-Pierre

Pou-82

Lieu-dit :

Parcelle(s) :

Surface du bâti :
91.86 m²

Présence de réseaux : oui

Présence d'une exploitation agricole : non

Destinations / sous-destinations autorisées :

- logement
- hébergement
- activité de service où s'effectue l'accueil d'une clientèle
- artisanat et commerces de détails
- hébergement hôtelier et touristique

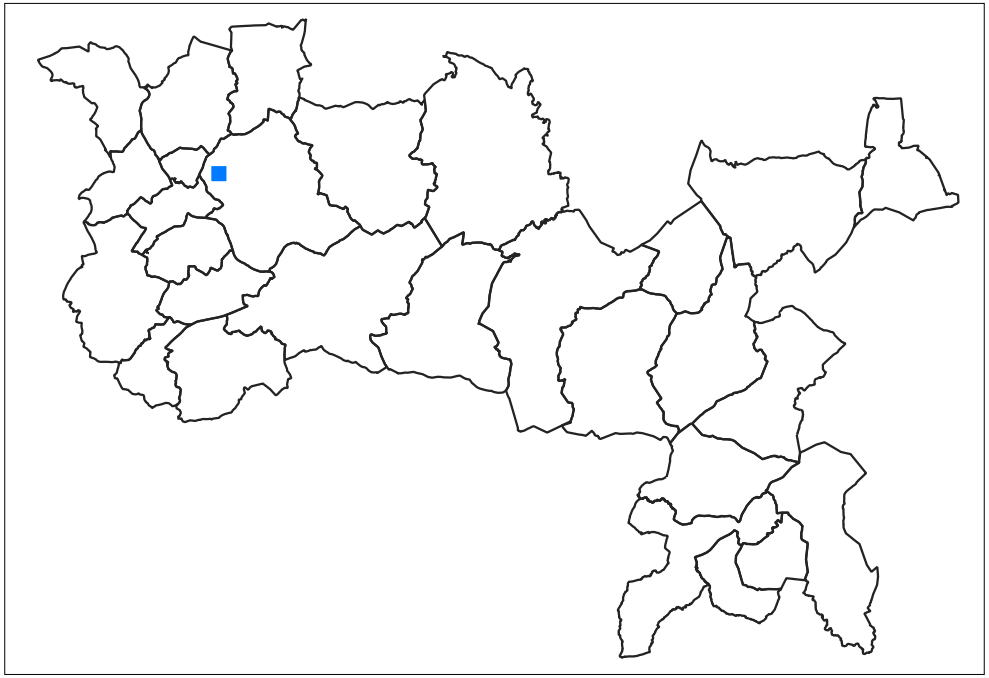

Communauté de Communes
Brenne - Val de Creuse

Commune de Preuilly-la-Ville

Pre-01

Lieu-dit : PREPICAULT

Parcelle(s) : 0A1316

Surface du bâti :
177.56 m²

Présence de réseaux : oui

Présence d'une exploitation agricole : non

Destinations / sous-destinations autorisées :

- logement
- hébergement
- activité de service où s'effectue l'accueil d'une clientèle
- artisanat et commerces de détails
- hébergement hôtelier et touristique

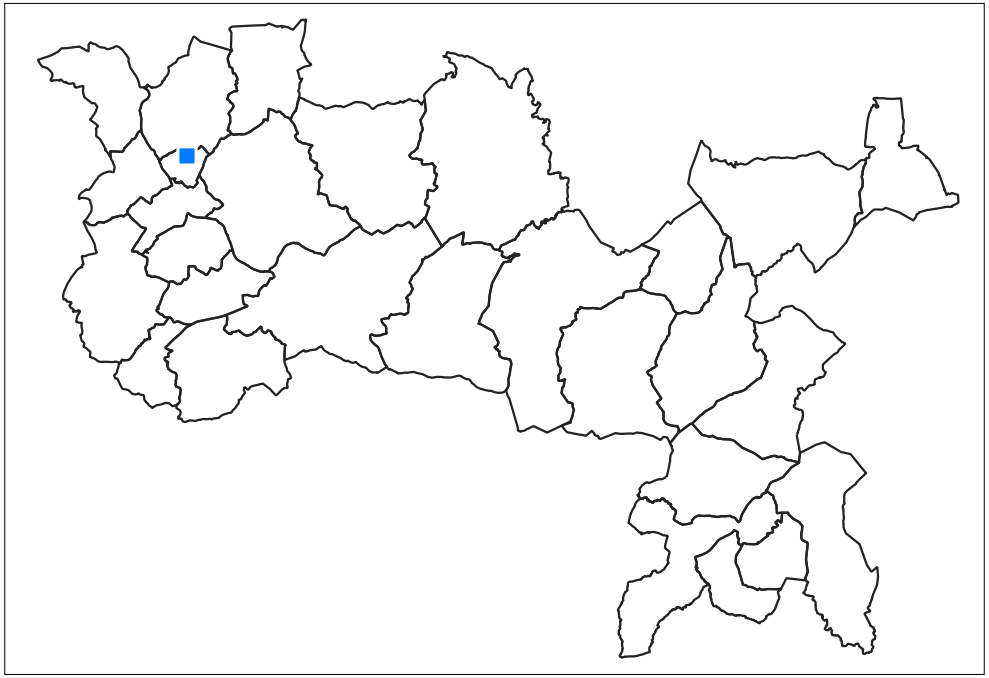

Communauté de Communes
Brenne - Val de Creuse

Commune de Preuilly-la-Ville

Pre-02

Lieu-dit : LES CRETIGNIERES

Parcelle(s) : 0C1474

Surface du bâti :
162.68 m²

Présence de réseaux : oui

Présence d'une exploitation agricole : non

Destinations / sous-destinations autorisées :

- logement
- hébergement
- activité de service où s'effectue l'accueil d'une clientèle
- artisanat et commerces de détails
- hébergement hôtelier et touristique

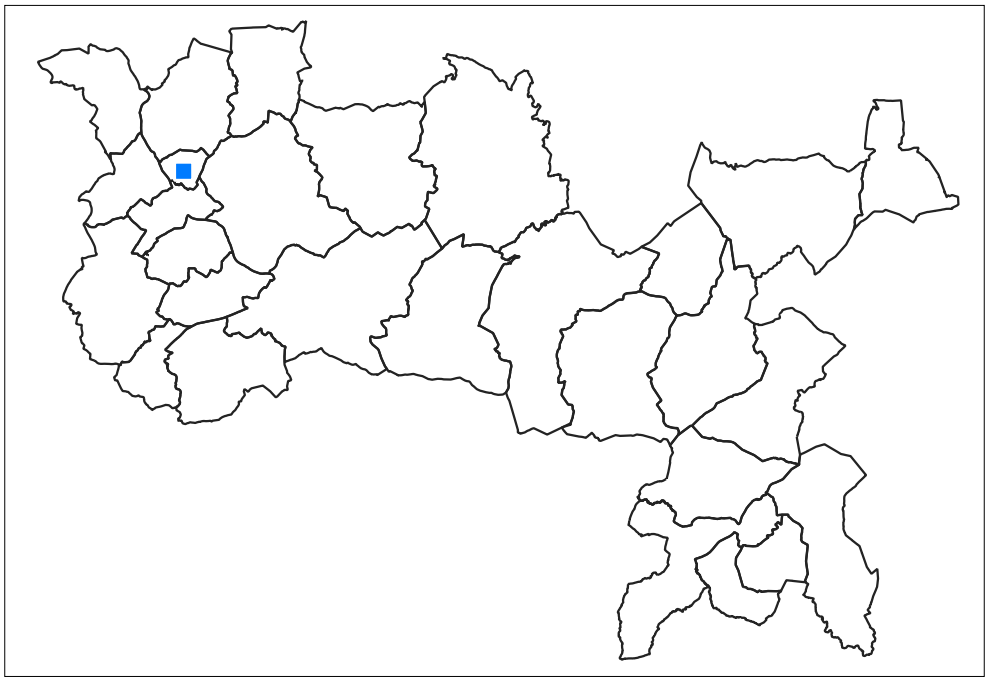

Communauté de Communes
Brenne - Val de Creuse

Commune de Preuilly-la-Ville

Pre-03

Lieu-dit : LE QUERROIR

Parcelle(s) : 0C0309

Surface du bâti :
129.98 m²

Présence de réseaux : oui

Présence d'une exploitation agricole : non

Destinations / sous-destinations autorisées :

- logement
- hébergement
- activité de service où s'effectue l'accueil d'une clientèle
- artisanat et commerces de détails
- hébergement hôtelier et touristique

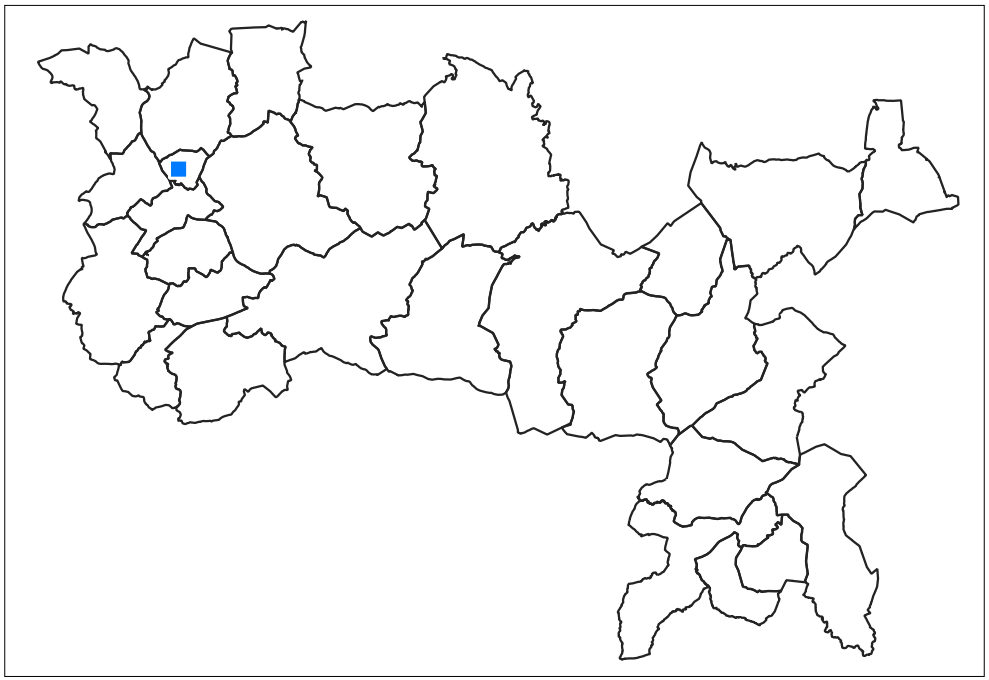

Communauté de Communes
Brenne - Val de Creuse

Commune de Preuilly-la-Ville

Pre-04

Lieu-dit : LE QUERROIR

Parcelle(s) : 0C0332 - 0C1435

Surface du bâti :
215.24 m²

Présence de réseaux : oui

Présence d'une exploitation agricole : non

Destinations / sous-destinations autorisées :

- logement
- hébergement
- activité de service où s'effectue l'accueil d'une clientèle
- artisanat et commerces de détails
- hébergement hôtelier et touristique

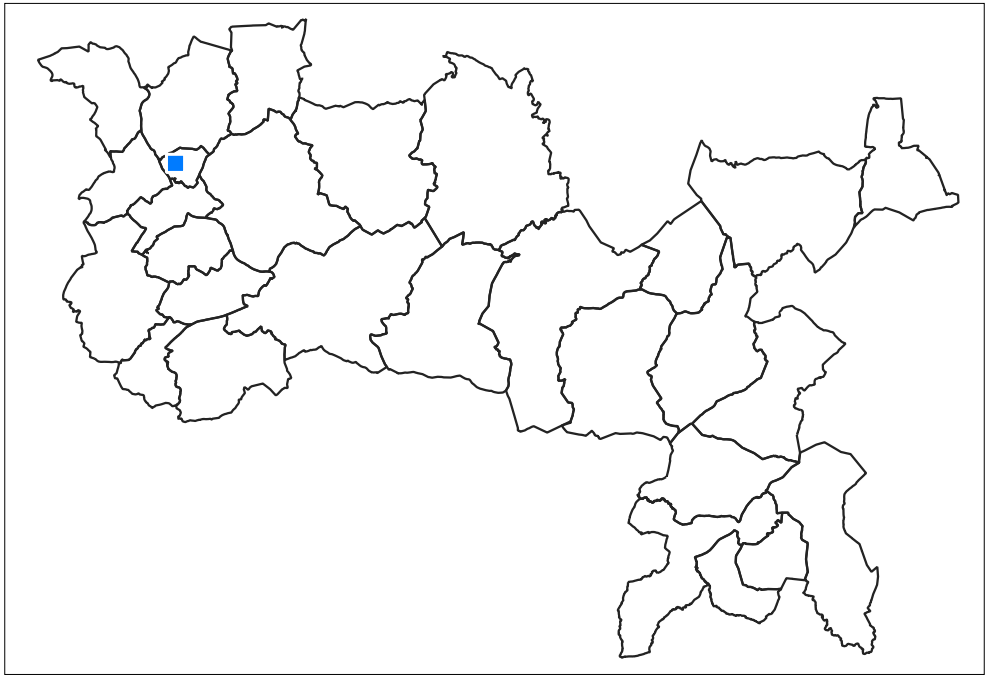

Communauté de Communes
Brenne - Val de Creuse

Commune de Preuilly-la-Ville

Pre-05

Lieu-dit : LE QUERROIR

Parcelle(s) : 0C0308

Surface du bâti :
121.48 m²

Présence de réseaux : oui

Présence d'une exploitation agricole : non

Destinations / sous-destinations autorisées :

- logement
- hébergement
- activité de service où s'effectue l'accueil d'une clientèle
- artisanat et commerces de détails
- hébergement hôtelier et touristique

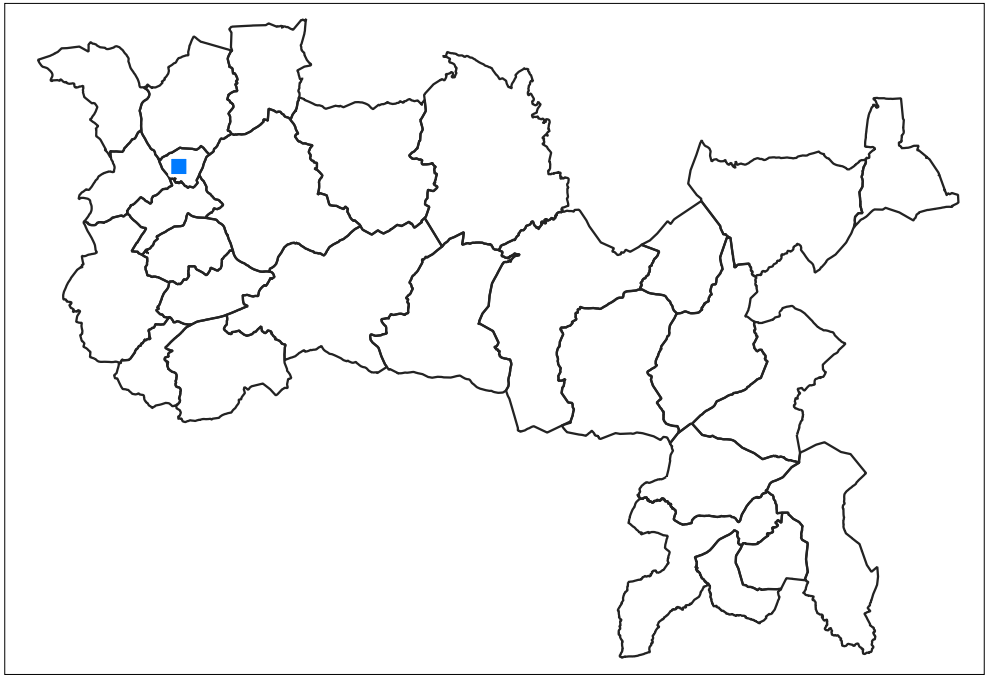

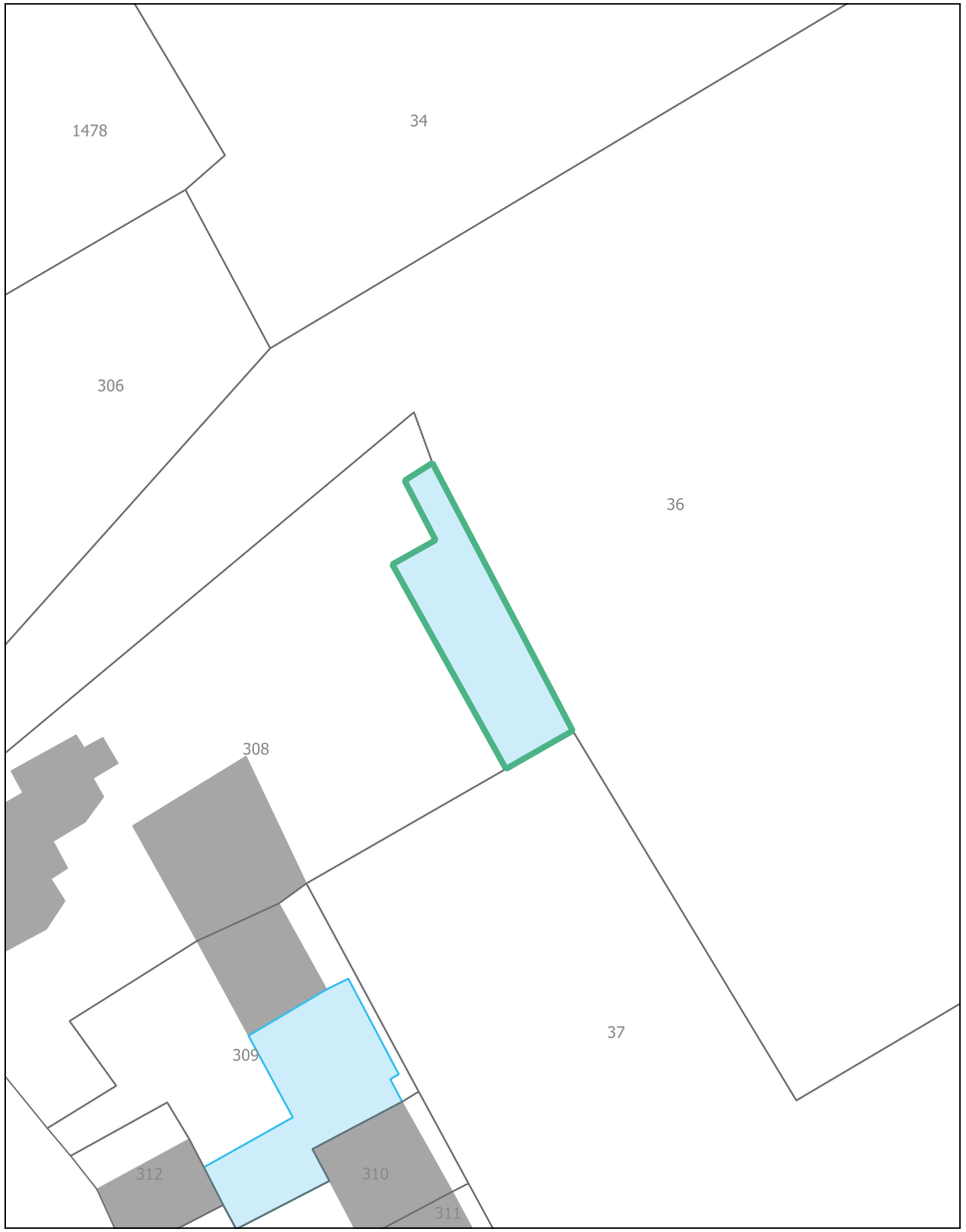

Communauté de Communes
Brenne - Val de Creuse

Commune de Rosnay

Ros-01

Lieu-dit : LE COUDREAU

Parcelle(s) : 0B0940

Surface du bâti :
241.11 m²

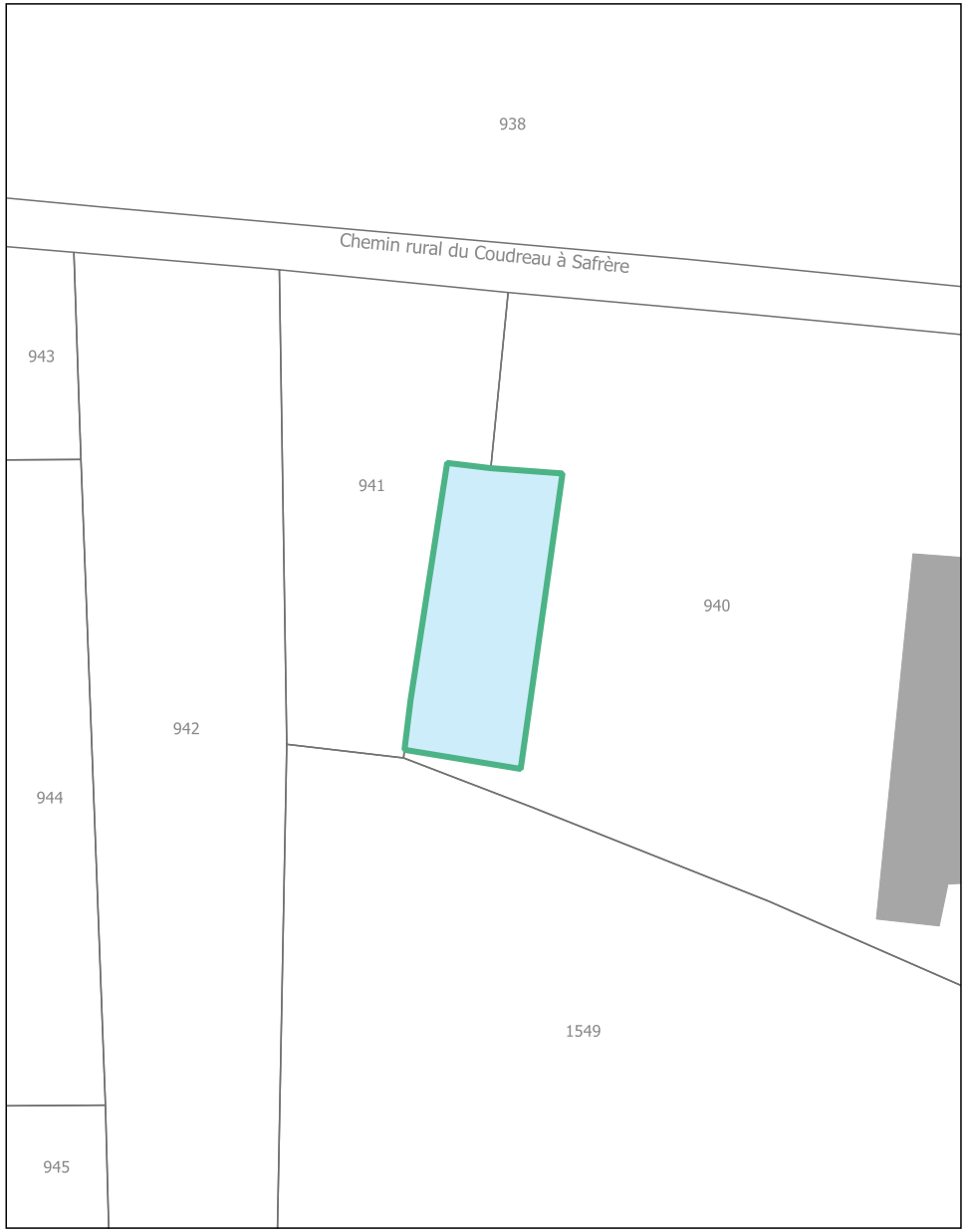

Présence de réseaux : oui

Présence d'une exploitation agricole : non

Destinations / sous-destinations autorisées :

- logement
- hébergement
- activité de service où s'effectue l'accueil d'une clientèle
- artisanat et commerces de détails
- hébergement hôtelier et touristique

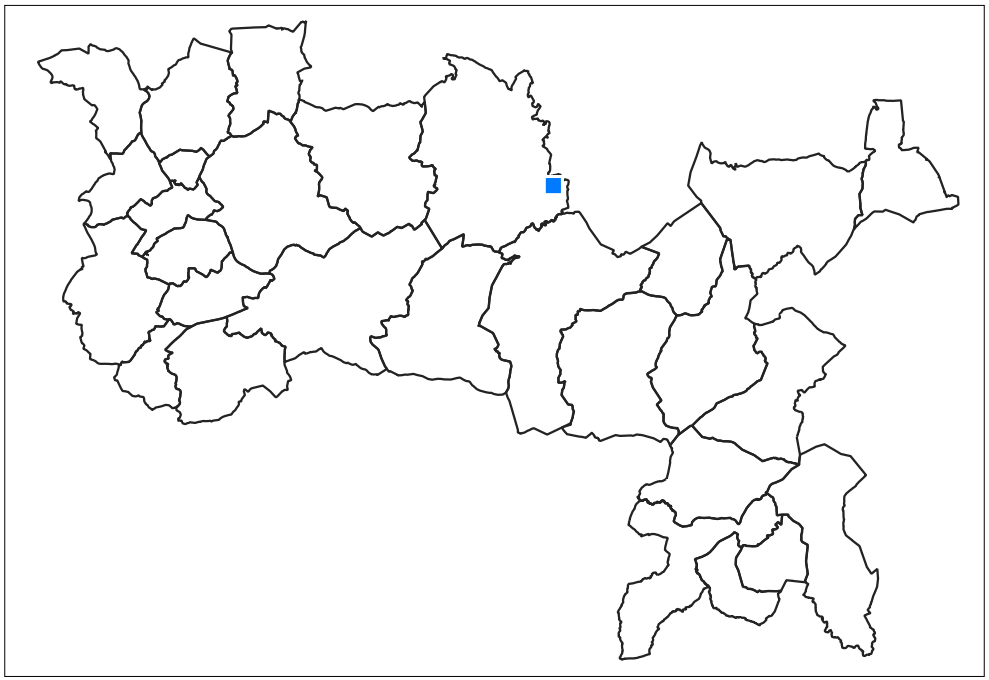

Communauté de Communes
Brenne - Val de Creuse

Commune de Rosnay

Ros-02

Lieu-dit : LES SIMONNAIS

Parcelle(s) : 0B1563

Surface du bâti :
180.68 m²

Présence de réseaux : oui

Présence d'une exploitation agricole : non

Destinations / sous-destinations autorisées :

- logement
- hébergement
- artisanat et commerces de détails
- hébergement hôtelier et touristique
- activité de service où s'effectue l'accueil d'une clientèle

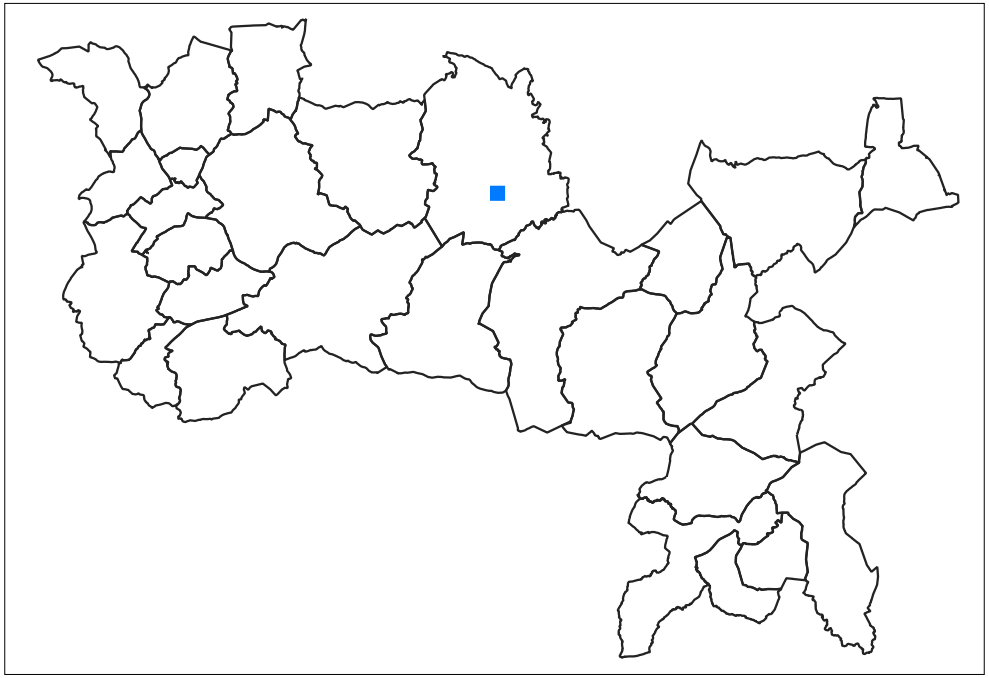

Communauté de Communes
Brenne - Val de Creuse

Commune de Rosnay

Ros-03

Lieu-dit : LE COUDREAU

Parcelle(s) : 0B0917

Surface du bâti :
165.89 m²

Présence de réseaux : oui

Présence d'une exploitation agricole : non

Destinations / sous-destinations autorisées :

- logement
- hébergement
- artisanat et commerces de détails
- hébergement hôtelier et touristique
- activité de service où s'effectue l'accueil d'une clientèle

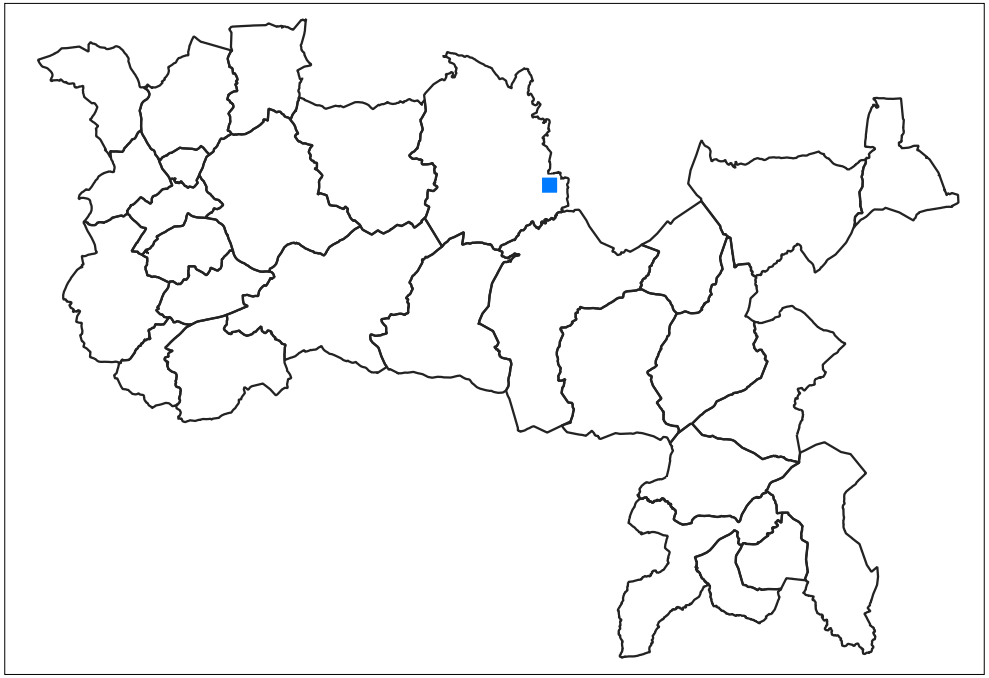

Communauté de Communes
Brenne - Val de Creuse

Commune de Rosnay

Ros-04

Lieu-dit : LE COUDREAU

Parcelle(s) : 0B1394

Surface du bâti :
53.55 m²

Présence de réseaux : oui

Présence d'une exploitation agricole : non

Destinations / sous-destinations autorisées :

- logement
- hébergement
- activité de service où s'effectue l'accueil d'une clientèle
- artisanat et commerces de détails
- hébergement hôtelier et touristique

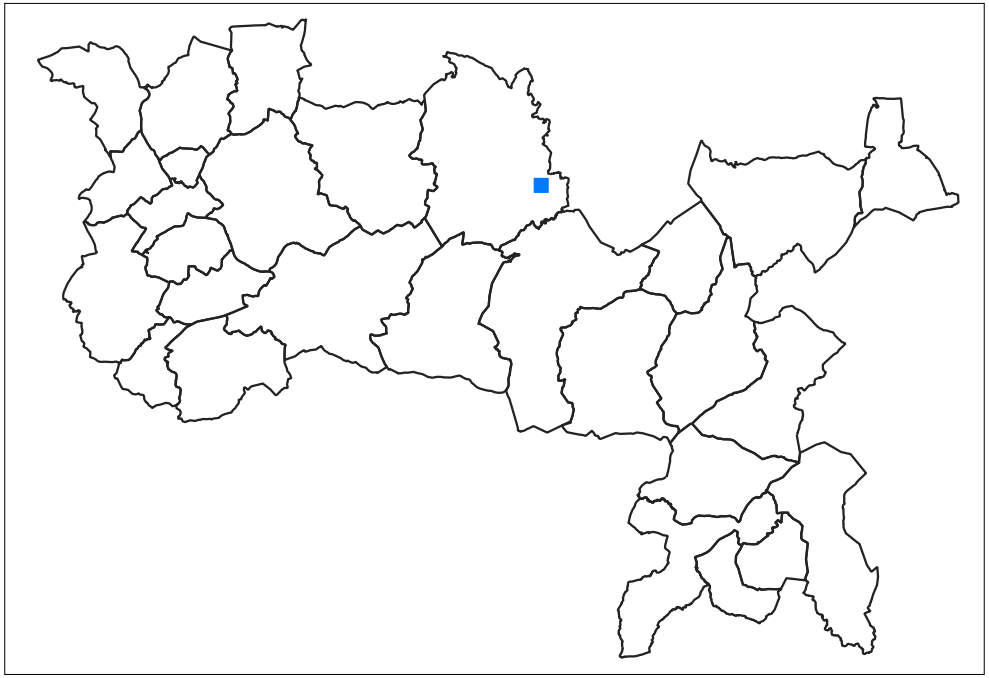

Communauté de Communes
Brenne - Val de Creuse

Commune de Ruffec

Ruf-01

Lieu-dit : L'EPINEAU

Parcelle(s) : 0D0638-0D0639-0D0681

Surface du bâti :
1760.25 m²

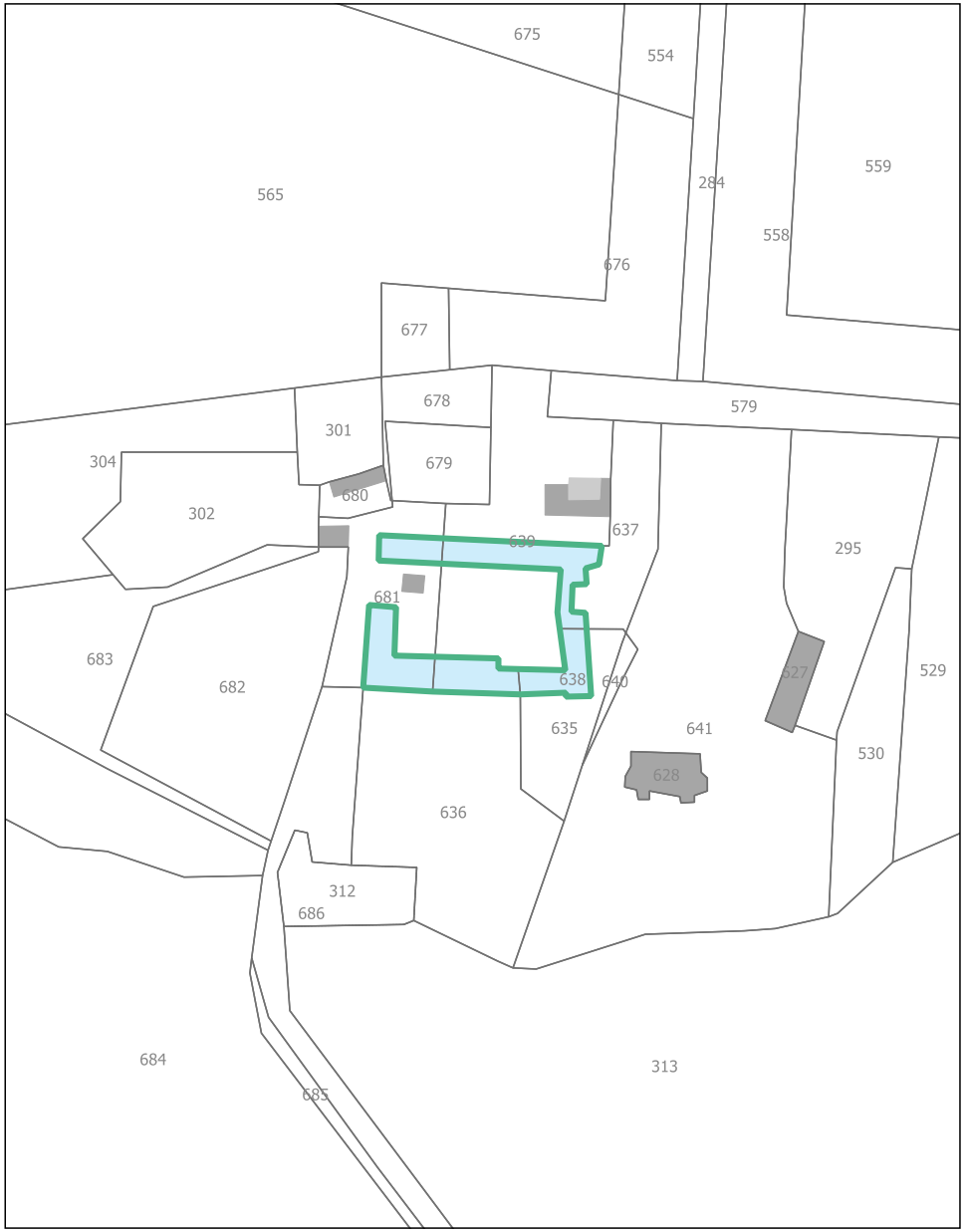

Présence de réseaux : oui

Présence d'une exploitation agricole : non

Destinations / sous-destinations autorisées :

- logement
- hébergement
- activité de service où s'effectue l'accueil d'une clientèle
- artisanat et commerces de détails
- hébergement hôtelier et touristique

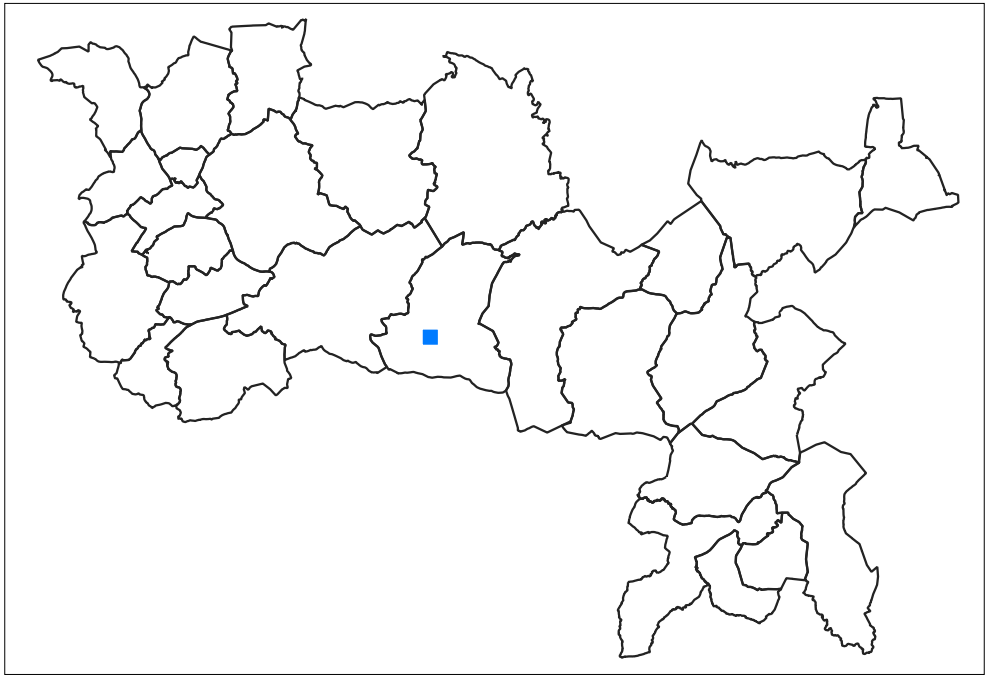

Communauté de Communes
Brenne - Val de Creuse

Commune de Sacierges-Saint-Martin

Sac-01

Lieu-dit : LA PUYCHALLERIE

Parcelle(s) : 0A0715

Surface du bâti :
61.63 m²

Présence de réseaux : oui

Présence d'une exploitation agricole : non

Destinations / sous-destinations autorisées :

- logement
- hébergement
- artisanat et commerces de détails
- hébergement hôtelier et touristique
- activité de service où s'effectue l'accueil d'une clientèle

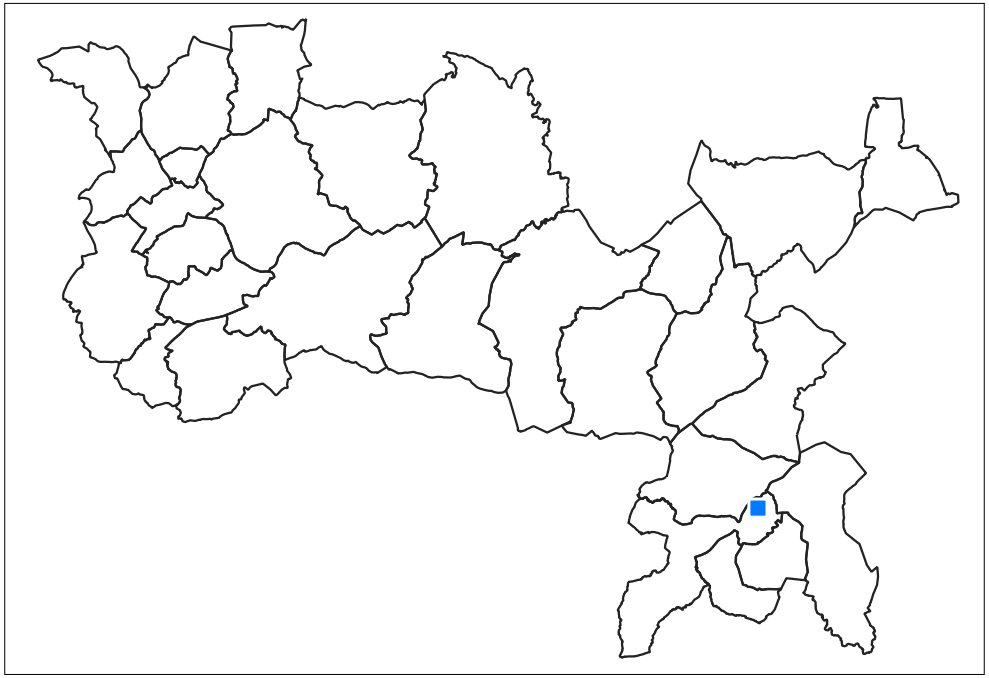

Communauté de Communes
Brenne - Val de Creuse

Commune de Sacierges-Saint-Martin

Sac-02

Lieu-dit : LA PUYCHALLERIE

Parcelle(s) : 0A0106

Surface du bâti :
88.39 m²

Présence de réseaux : oui

Présence d'une exploitation agricole : non

Destinations / sous-destinations autorisées :

- logement
- hébergement
- activité de service où s'effectue l'accueil d'une clientèle
- artisanat et commerces de détails
- hébergement hôtelier et touristique

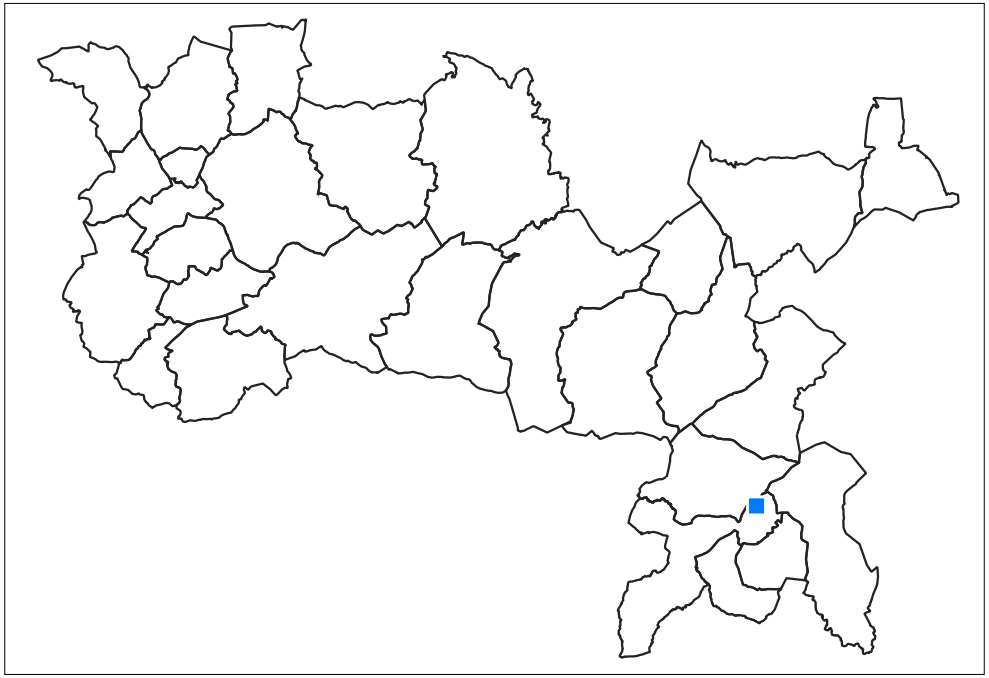

Communauté de Communes
Brenne - Val de Creuse

Commune de Sacierges-Saint-Martin

Sac-03

Lieu-dit : LA PUYCHALLERIE

Parcelle(s) : 0A0728

Surface du bâti :
138.3 m²

Présence de réseaux : oui

Présence d'une exploitation agricole : non

Destinations / sous-destinations autorisées :

- logement
- hébergement
- activité de service où s'effectue l'accueil d'une clientèle
- artisanat et commerces de détails
- hébergement hôtelier et touristique

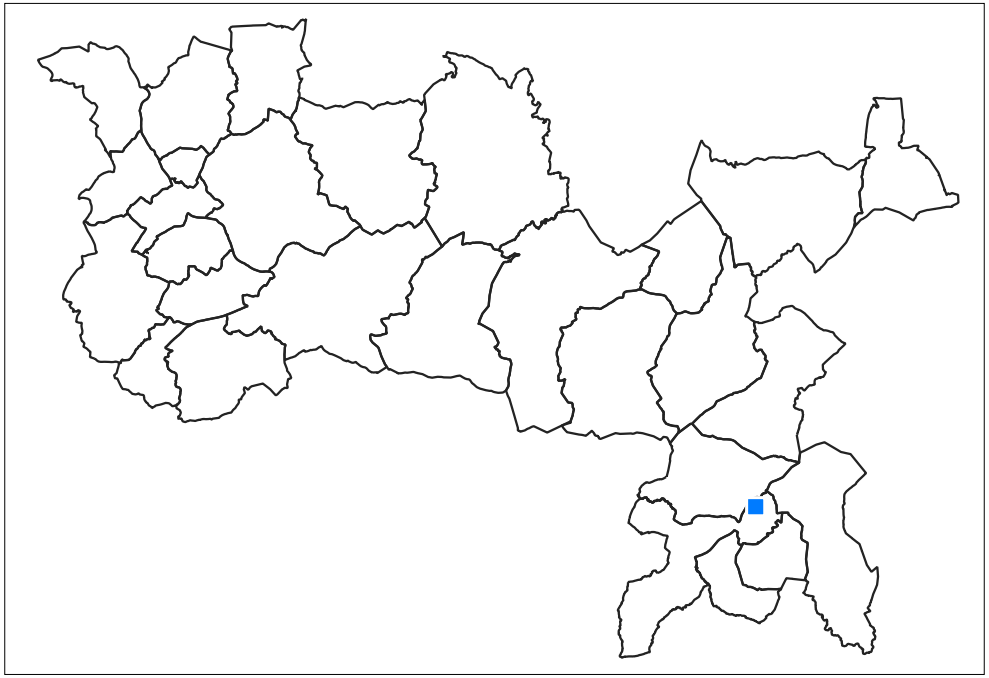

Communauté de Communes
Brenne - Val de Creuse

Commune de Sacierges-Saint-Martin

Sac-04

Lieu-dit : LA PUYCHALLERIE

Parcelle(s) : 0A0692

Surface du bâti :
126.29 m²

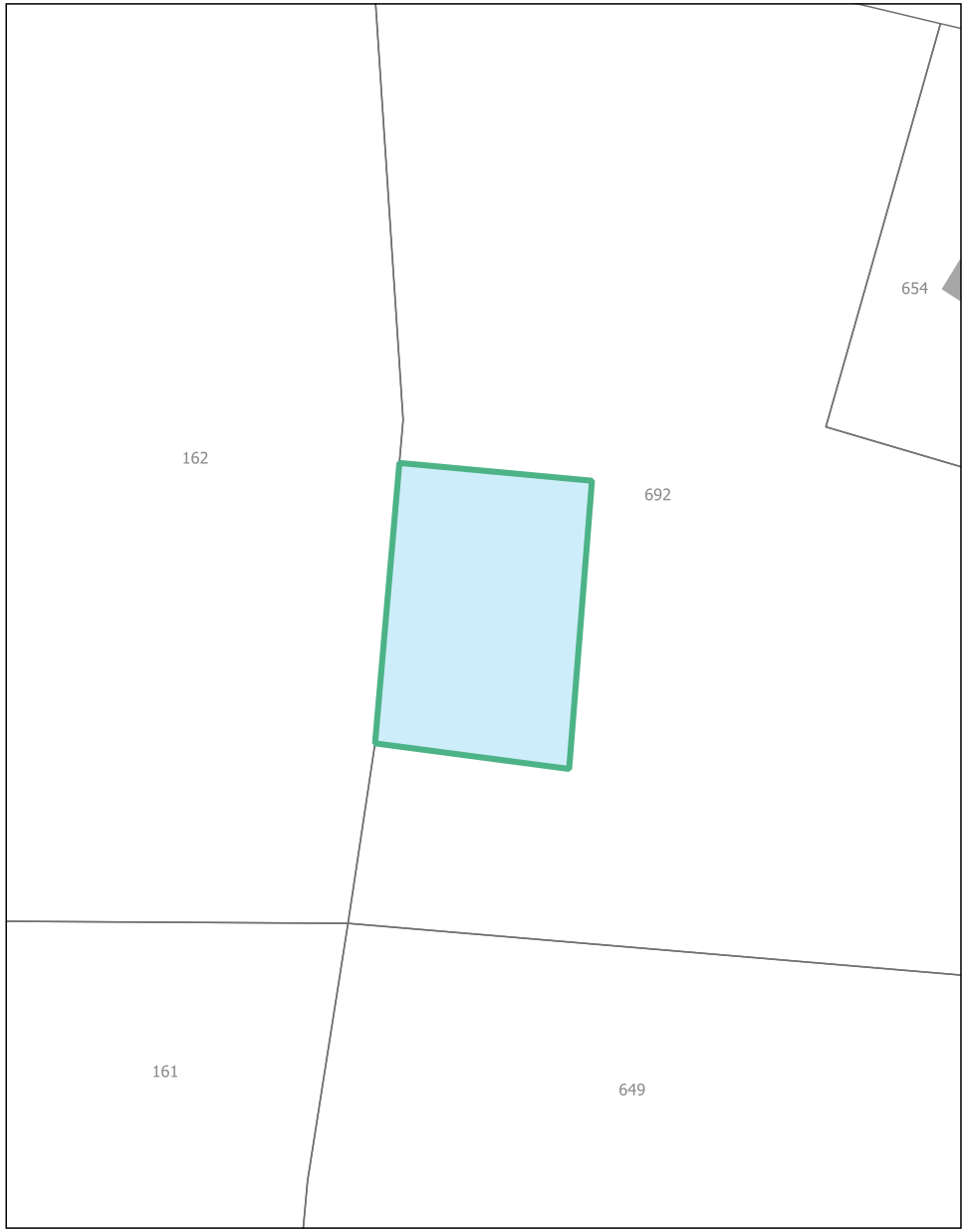

Présence de réseaux : oui

Présence d'une exploitation agricole : non

Destinations / sous-destinations autorisées :

- logement
- hébergement
- activité de service où s'effectue l'accueil d'une clientèle
- artisanat et commerces de détails
- hébergement hôtelier et touristique

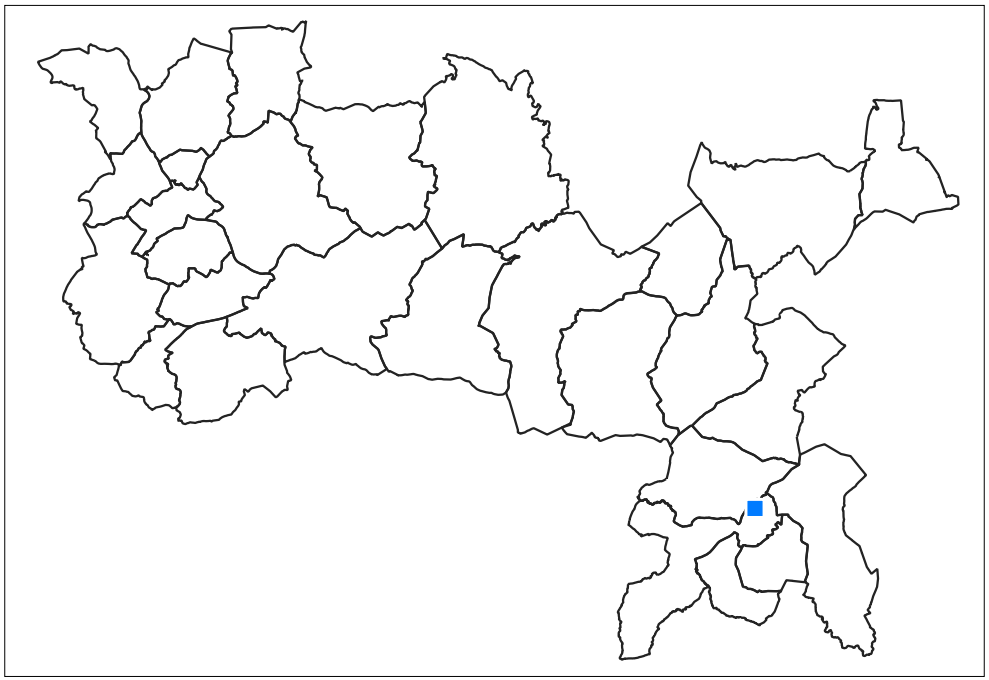

Communauté de Communes
Brenne - Val de Creuse

Commune de Sacierges-Saint-Martin

Sac-05

Lieu-dit : LE COLOMBIER

Parcelle(s) : 0A0666

Surface du bâti :
100.9 m²

Présence de réseaux : oui

Présence d'une exploitation agricole : non

Destinations / sous-destinations autorisées :

- logement
- hébergement
- activité de service où s'effectue l'accueil d'une clientèle
- artisanat et commerces de détails
- hébergement hôtelier et touristique

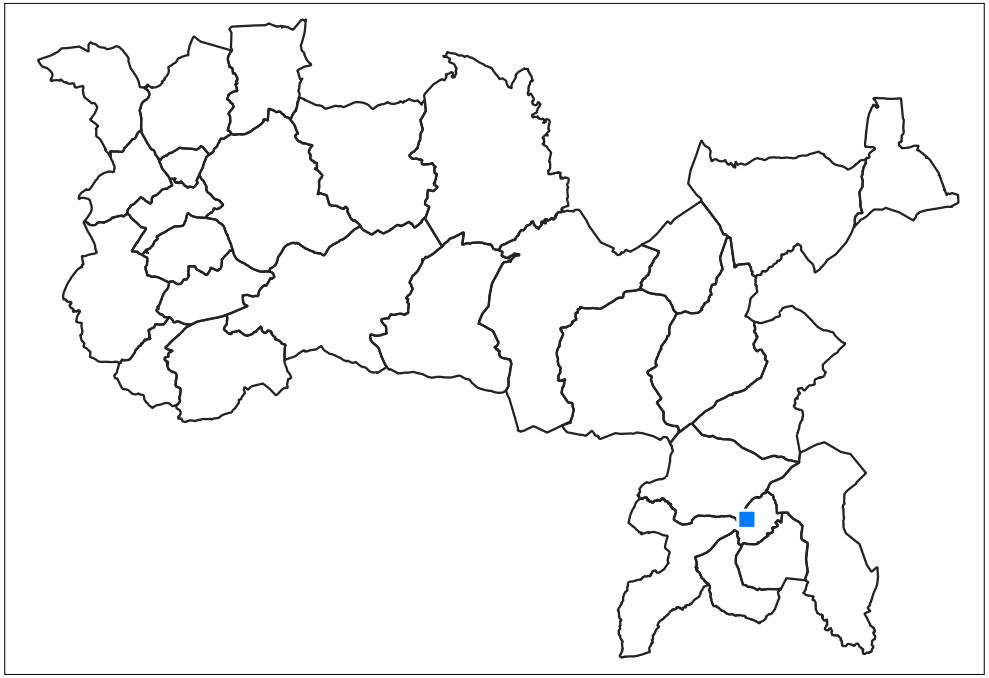

Communauté de Communes
Brenne - Val de Creuse

Commune de Sacierges-Saint-Martin

Sac-06

Lieu-dit : LE COLOMBIER

Parcelle(s) : 0A0454

Surface du bâti :
104.51 m²

Présence de réseaux : oui

Présence d'une exploitation agricole : non

Destinations / sous-destinations autorisées :

- logement
- hébergement
- activité de service où s'effectue l'accueil d'une clientèle
- artisanat et commerces de détails
- hébergement hôtelier et touristique

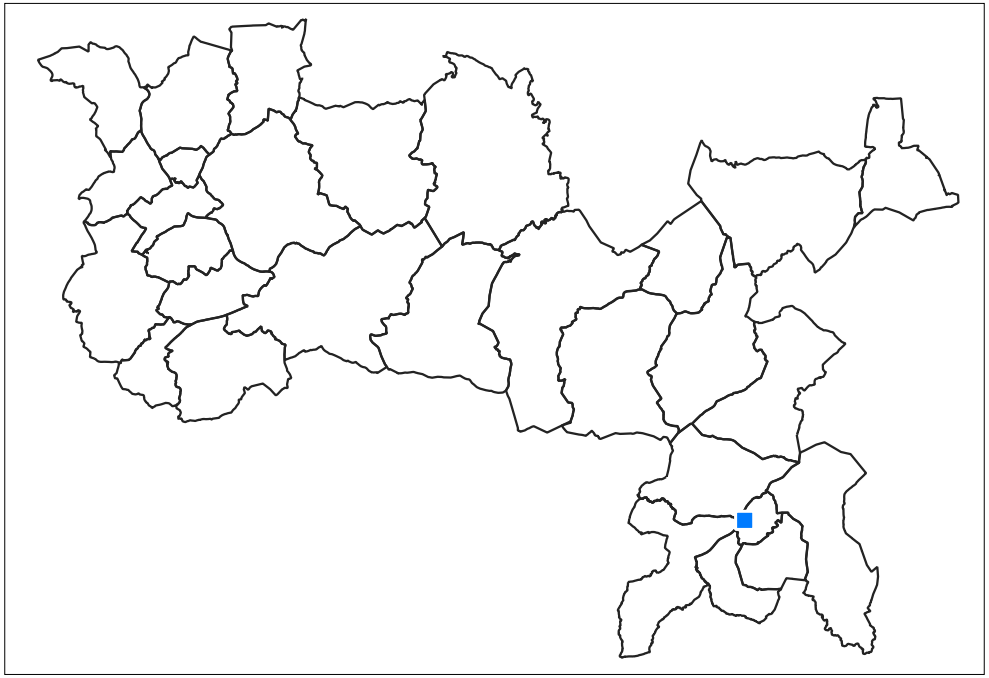

Communauté de Communes
Brenne - Val de Creuse

Commune de Sacierges-Saint-Martin

Sac-07

Lieu-dit : LE COLOMBIER

Parcelle(s) : 0A0475

Surface du bâti :
119.21 m²

Présence de réseaux : oui

Présence d'une exploitation agricole : non

Destinations / sous-destinations autorisées :

- logement
- hébergement
- activité de service où s'effectue l'accueil d'une clientèle
- artisanat et commerces de détails
- hébergement hôtelier et touristique

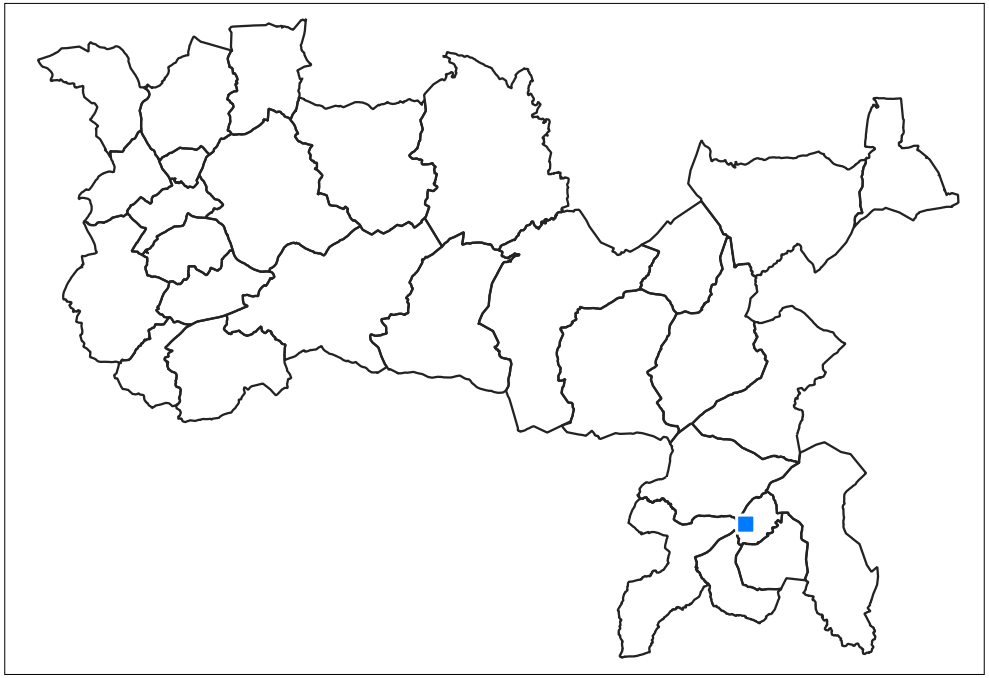

Communauté de Communes
Brenne - Val de Creuse

Commune de Sacierges-Saint-Martin

Sac-08

Lieu-dit : LE COLOMBIER

Parcelle(s) : 0A0470

Surface du bâti :
318.77 m²

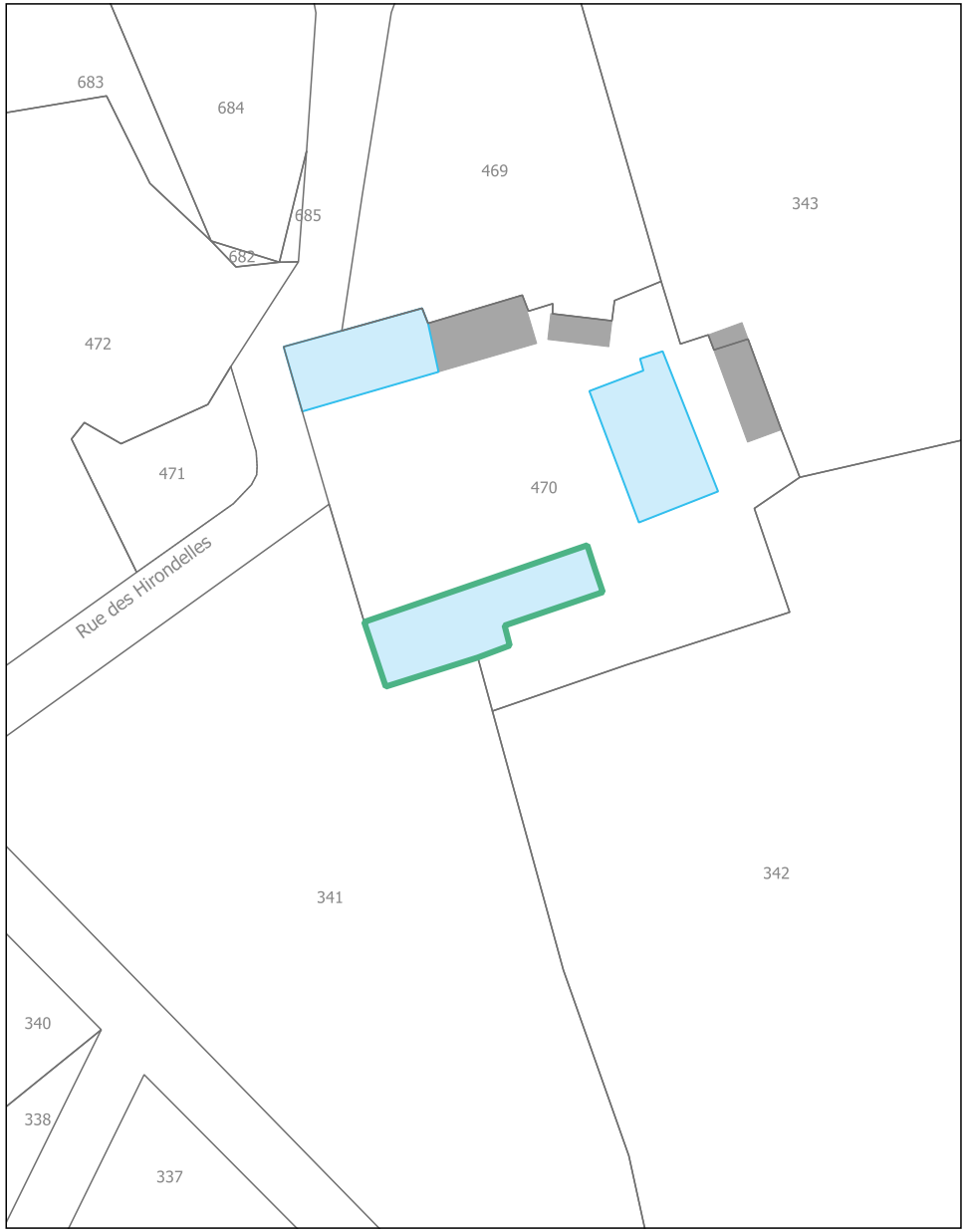

Présence de réseaux : oui

Présence d'une exploitation agricole : non

Destinations / sous-destinations autorisées :

- logement
- hébergement
- activité de service où s'effectue l'accueil d'une clientèle
- artisanat et commerces de détails
- hébergement hôtelier et touristique

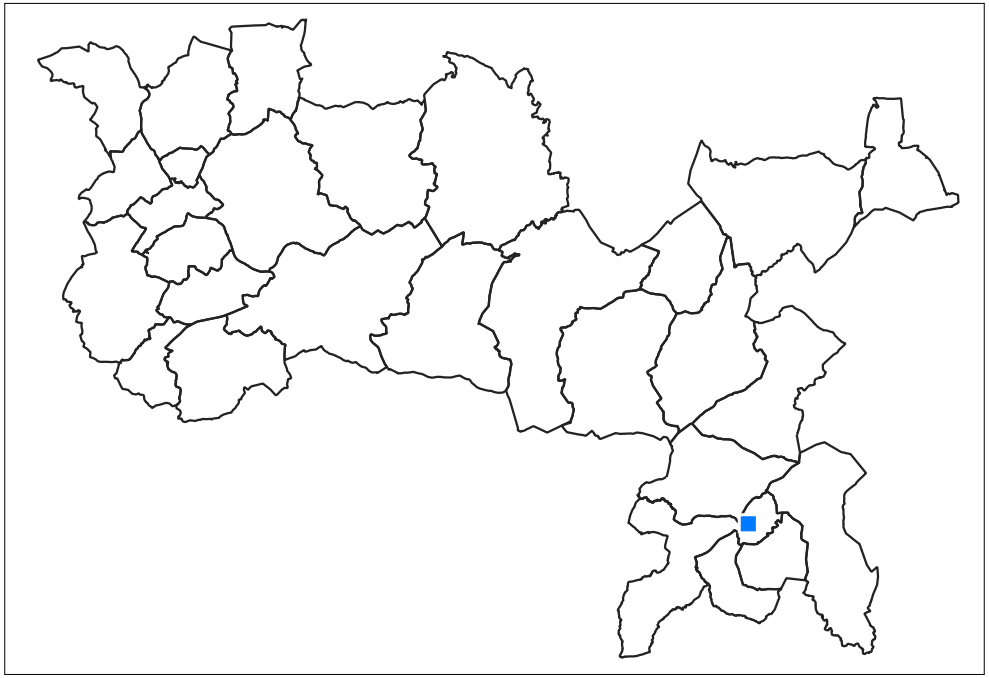

Communauté de Communes
Brenne - Val de Creuse

Commune de Sacierges-Saint-Martin

Sac-09

Lieu-dit : LE COLOMBIER

Parcelle(s) : 0A0470

Surface du bâti :
268.6 m²

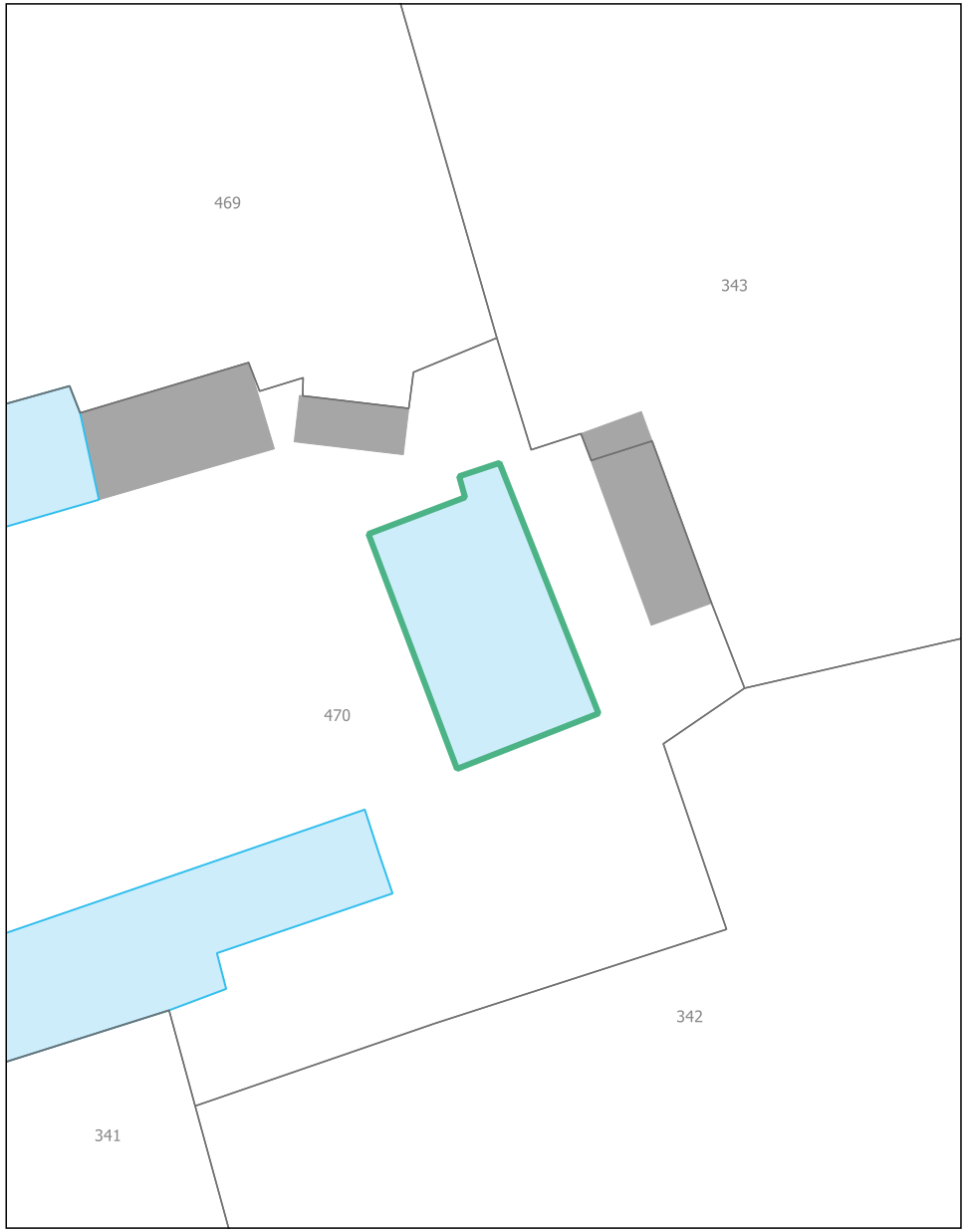

Présence de réseaux : oui

Présence d'une exploitation agricole : non

Destinations / sous-destinations autorisées :

- logement
- hébergement
- activité de service où s'effectue l'accueil d'une clientèle
- artisanat et commerces de détails
- hébergement hôtelier et touristique

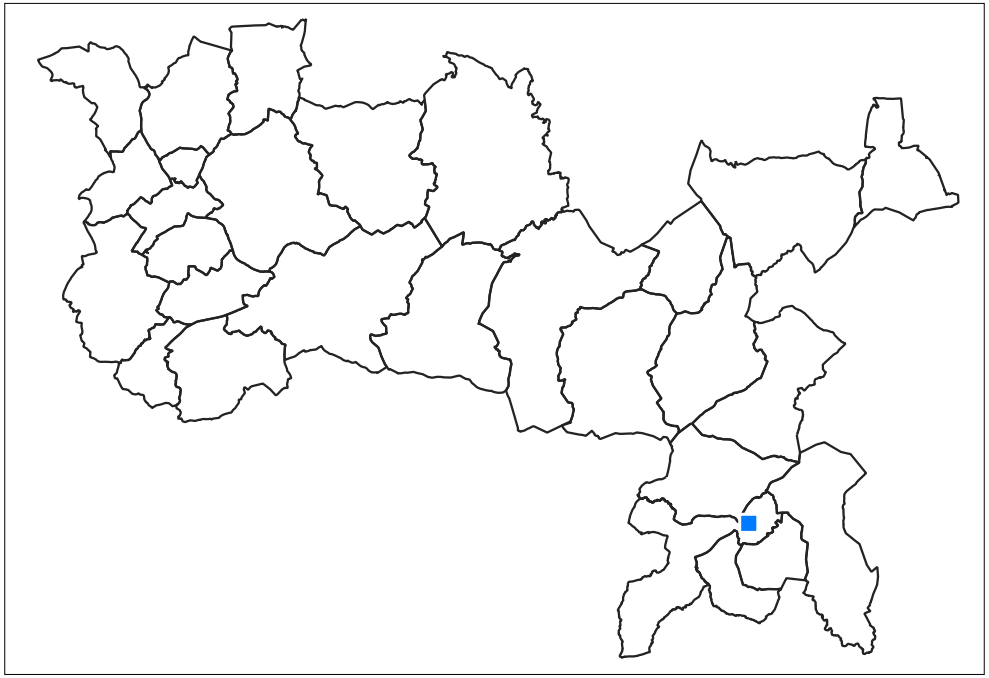

Communauté de Communes
Brenne - Val de Creuse

Commune de Sacierges-Saint-Martin

Sac-10

Lieu-dit : LE COLOMBIER

Parcelle(s) : 0A0470

Surface du bâti :
213.32 m²

Présence de réseaux : oui

Présence d'une exploitation agricole : non

Destinations / sous-destinations autorisées :

- logement
- hébergement
- activité de service où s'effectue l'accueil d'une clientèle
- artisanat et commerces de détails
- hébergement hôtelier et touristique

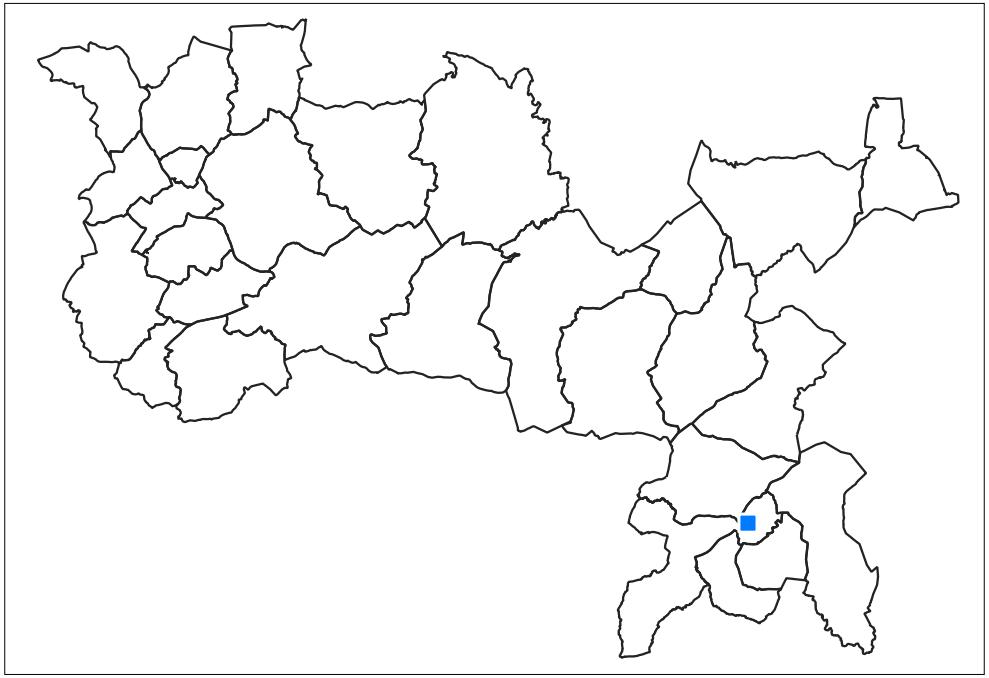

Communauté de Communes
Brenne - Val de Creuse

Commune de Sacierges-Saint-Martin

Sac-11

Lieu-dit : LE COLOMBIER

Parcelle(s) : 0A0423

Surface du bâti :
127.46 m²

Présence de réseaux : oui

Présence d'une exploitation agricole : non

Destinations / sous-destinations autorisées :

- logement
- hébergement
- artisanat et commerces de détails
- hébergement hôtelier et touristique
- activité de service où s'effectue l'accueil d'une clientèle

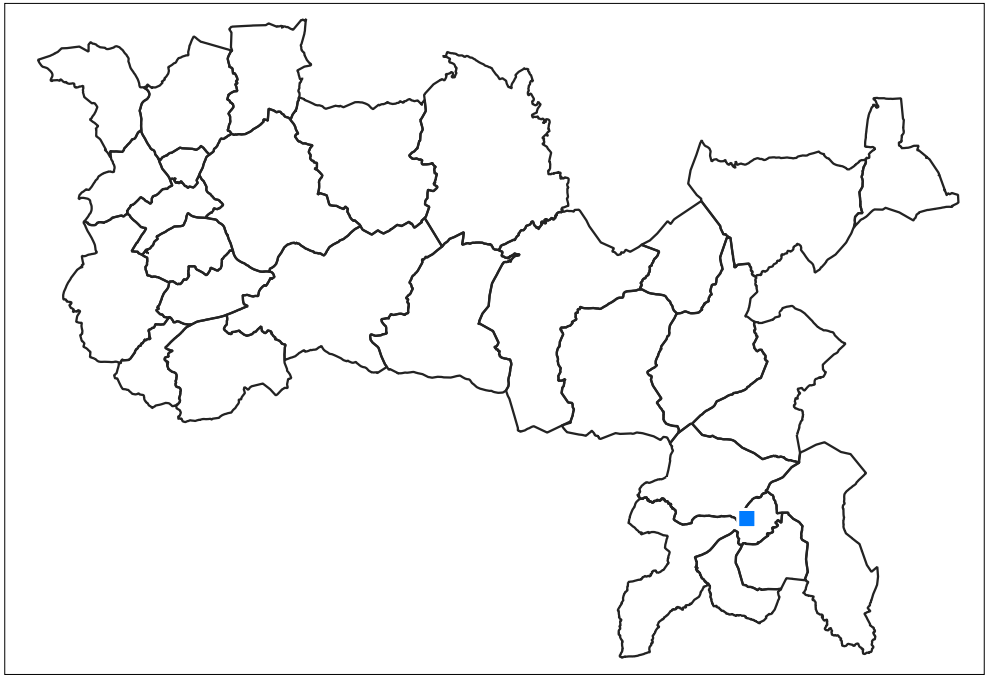

Communauté de Communes
Brenne - Val de Creuse

Commune de Sacierges-Saint-Martin

Sac-12

Lieu-dit : LE COLOMBIER

Parcelle(s) : 0A0477

Surface du bâti :
102.5 m²

Présence de réseaux : oui

Présence d'une exploitation agricole : non

Destinations / sous-destinations autorisées :

- logement
- hébergement
- activité de service où s'effectue l'accueil d'une clientèle
- artisanat et commerces de détails
- hébergement hôtelier et touristique

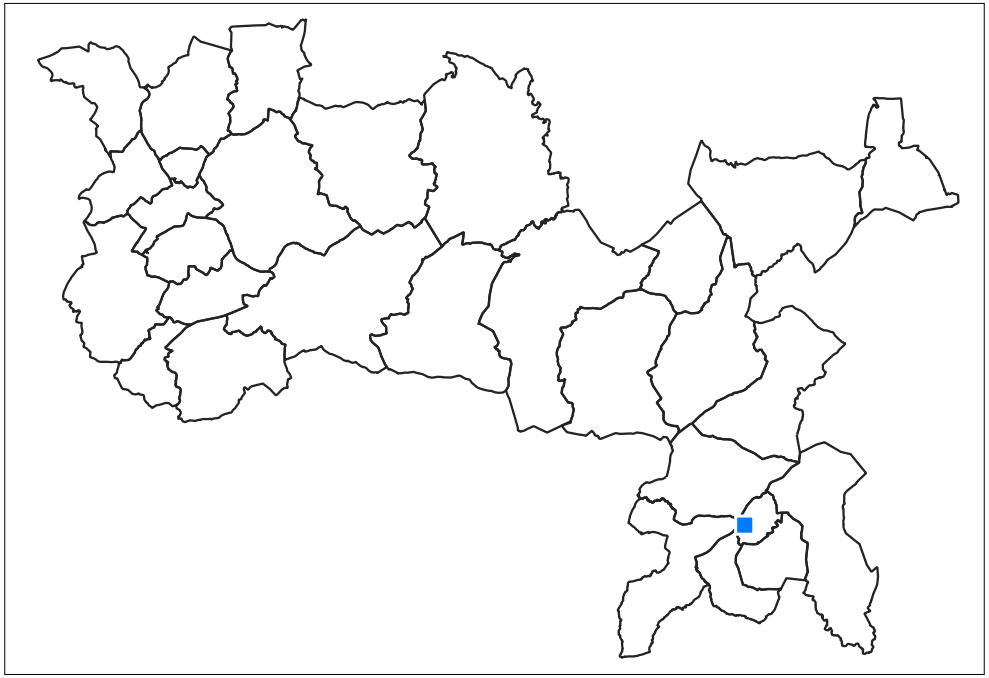

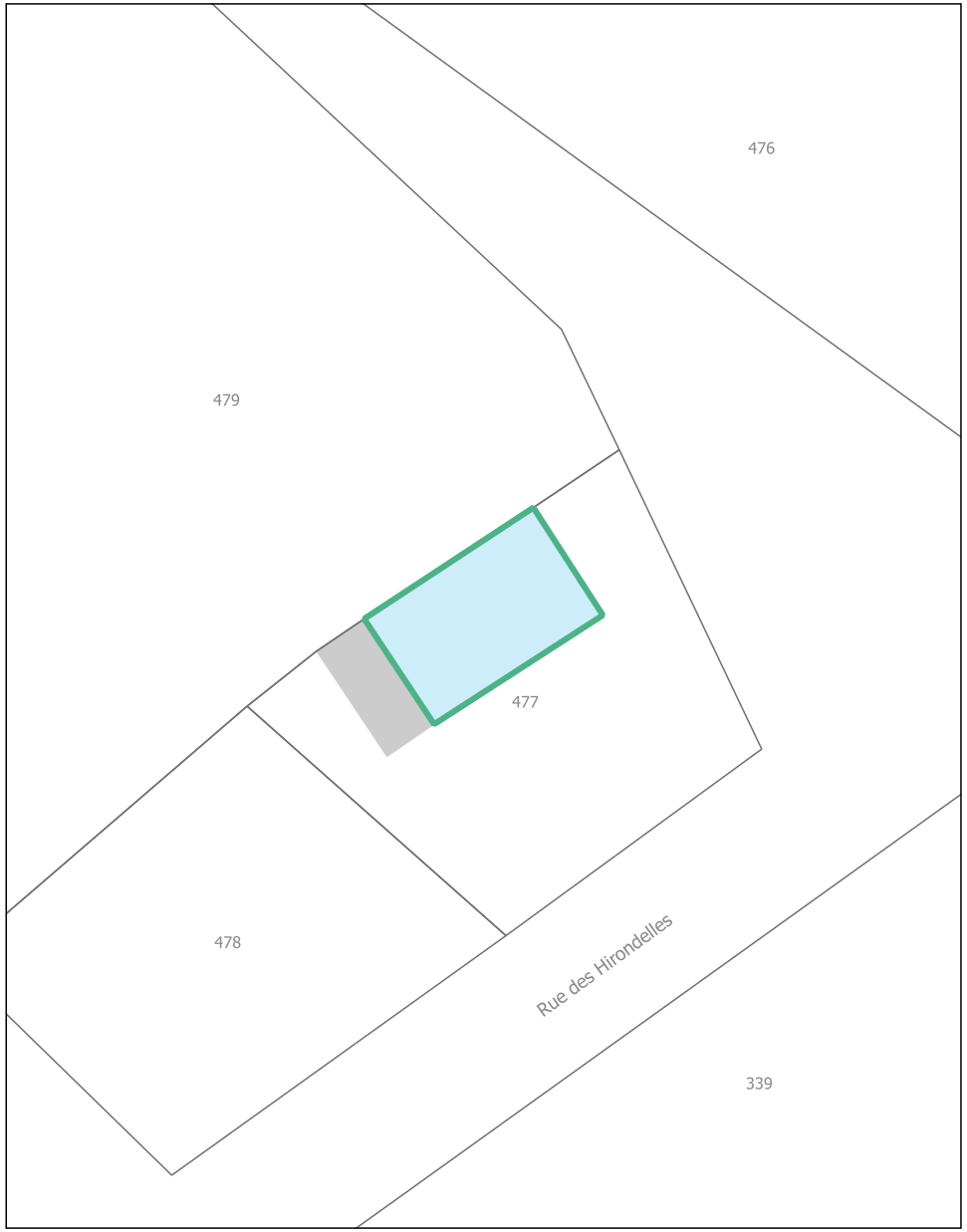

Communauté de Communes
Brenne - Val de Creuse

Commune de Sacierges-Saint-Martin

Sac-13

Lieu-dit : LE COLOMBIER

Parcelle(s) : 0A0435

Surface du bâti :
298.47 m²

Présence de réseaux : oui

Présence d'une exploitation agricole : non

Destinations / sous-destinations autorisées :

- logement
- hébergement
- activité de service où s'effectue l'accueil d'une clientèle
- artisanat et commerces de détails
- hébergement hôtelier et touristique

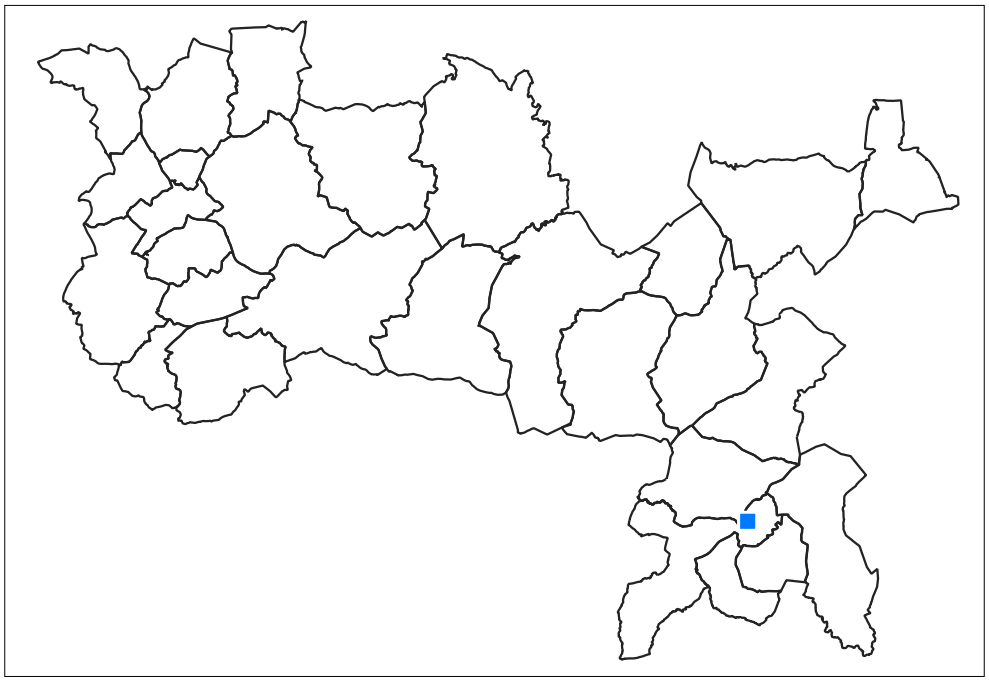

Communauté de Communes
Brenne - Val de Creuse

Commune de Sacierges-Saint-Martin

Sac-14

Lieu-dit : LE COLOMBIER

Parcelle(s) : 0A0464

Surface du bâti :
144.24 m²

Présence de réseaux : oui

Présence d'une exploitation agricole : non

Destinations / sous-destinations autorisées :

- logement
- hébergement
- activité de service où s'effectue l'accueil d'une clientèle
- artisanat et commerces de détails
- hébergement hôtelier et touristique

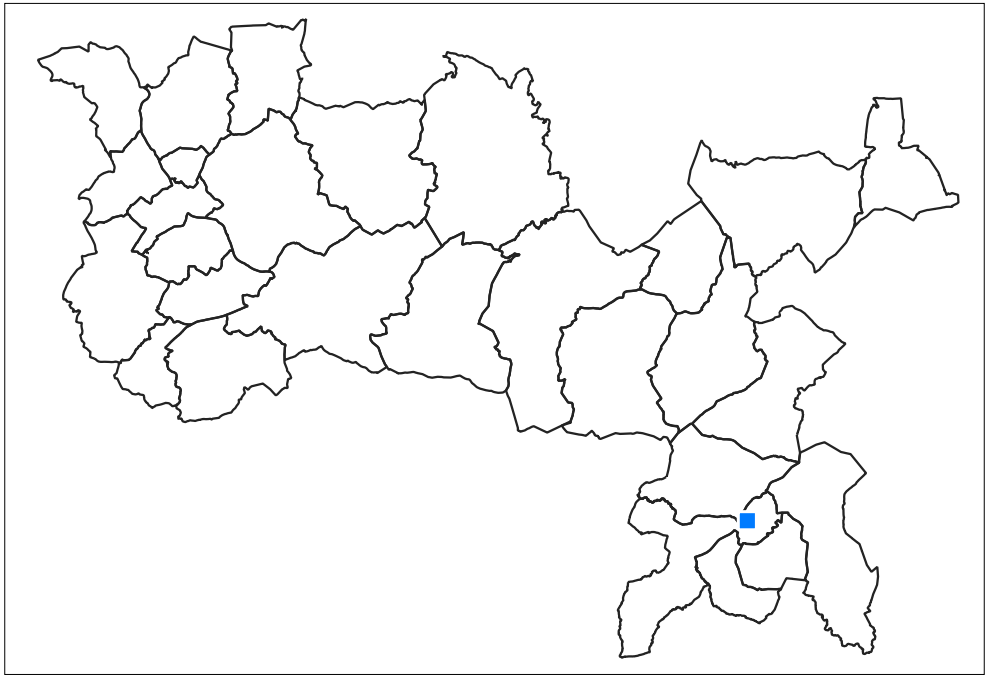

Communauté de Communes
Brenne - Val de Creuse

Commune de Sacierges-Saint-Martin

Sac-15

Lieu-dit : LA PETITE MINIERE

Parcelle(s) : 0B0440

Surface du bâti :
91.59 m²

Présence de réseaux : oui

Présence d'une exploitation agricole : non

Destinations / sous-destinations autorisées :

- logement
- hébergement
- artisanat et commerces de détails
- hébergement hôtelier et touristique
- activité de service où s'effectue l'accueil d'une clientèle

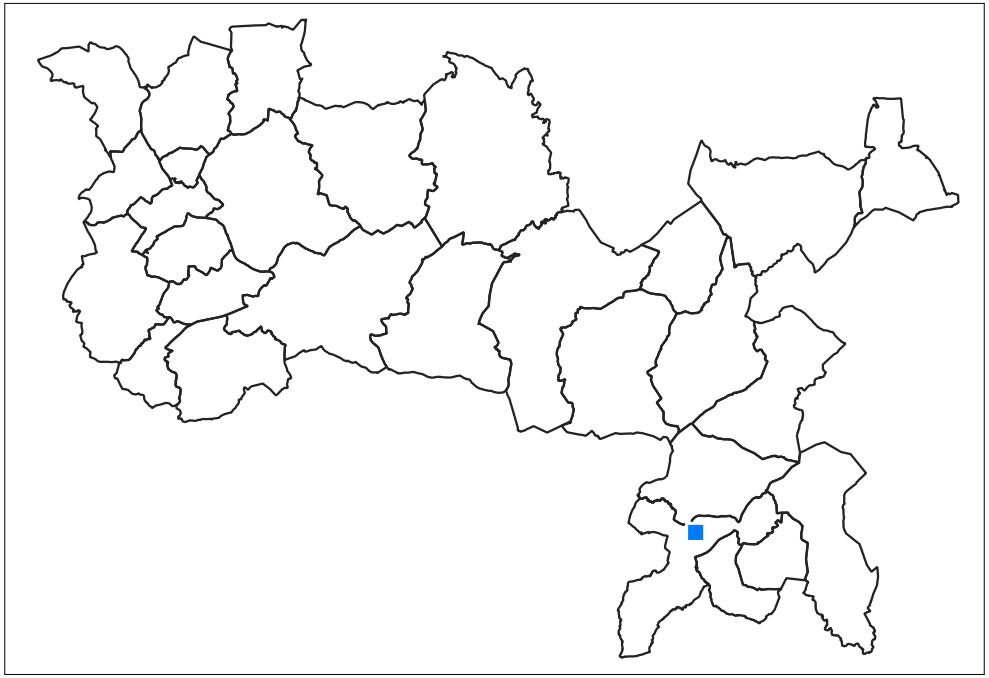

Communauté de Communes
Brenne - Val de Creuse

Commune de Sacierges-Saint-Martin

Sac-16

Lieu-dit : LA PETITE MINIERE

Parcelle(s) : 0B0467

Surface du bâti :
119.58 m²

Présence de réseaux : oui

Présence d'une exploitation agricole : non

Destinations / sous-destinations autorisées :

- logement
- hébergement
- activité de service où s'effectue l'accueil d'une clientèle
- artisanat et commerces de détails
- hébergement hôtelier et touristique

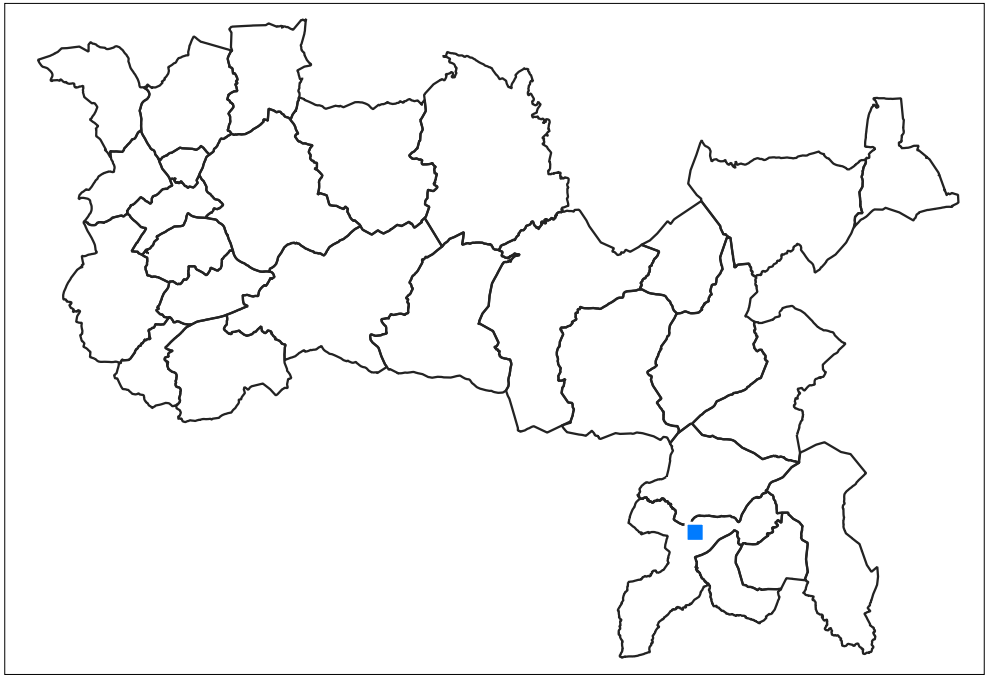

Communauté de Communes
Brenne - Val de Creuse

Commune de Sacierges-Saint-Martin

Sac-17

Lieu-dit : LE RECHEUIL

Parcelle(s) : 0C0109

Surface du bâti :
102.28 m²

Présence de réseaux : oui

Présence d'une exploitation agricole : non

Destinations / sous-destinations autorisées :

- logement
- hébergement
- activité de service où s'effectue l'accueil d'une clientèle
- artisanat et commerces de détails
- hébergement hôtelier et touristique

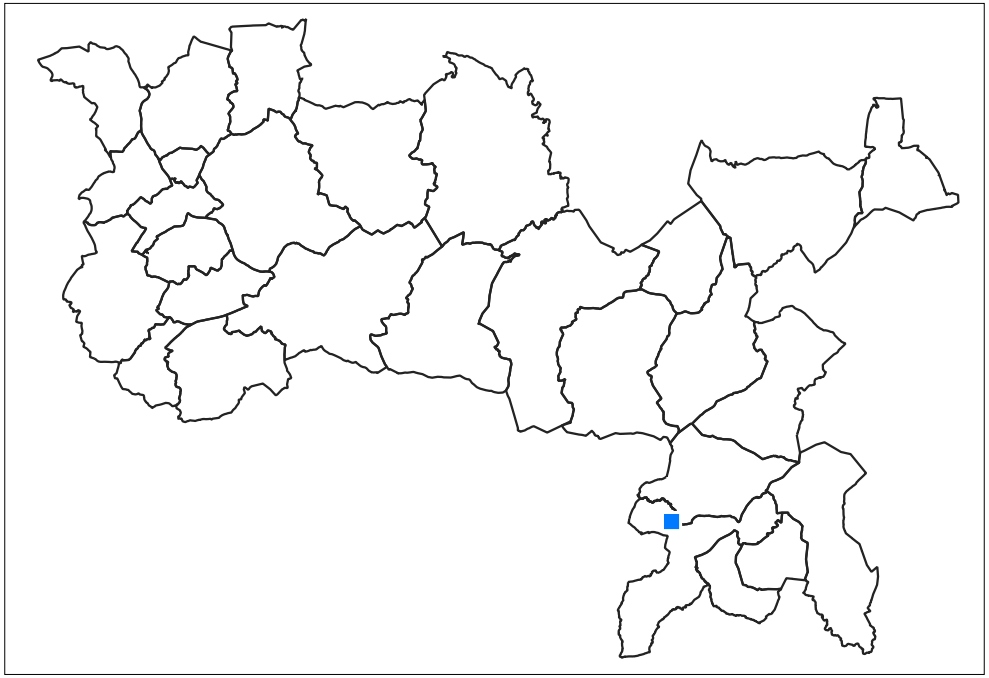

Communauté de Communes
Brenne - Val de Creuse

Commune de Sacierges-Saint-Martin

Sac-18

Lieu-dit : LE LOUDIEU

Parcelle(s) : 0C0038

Surface du bâti :
85.82 m²

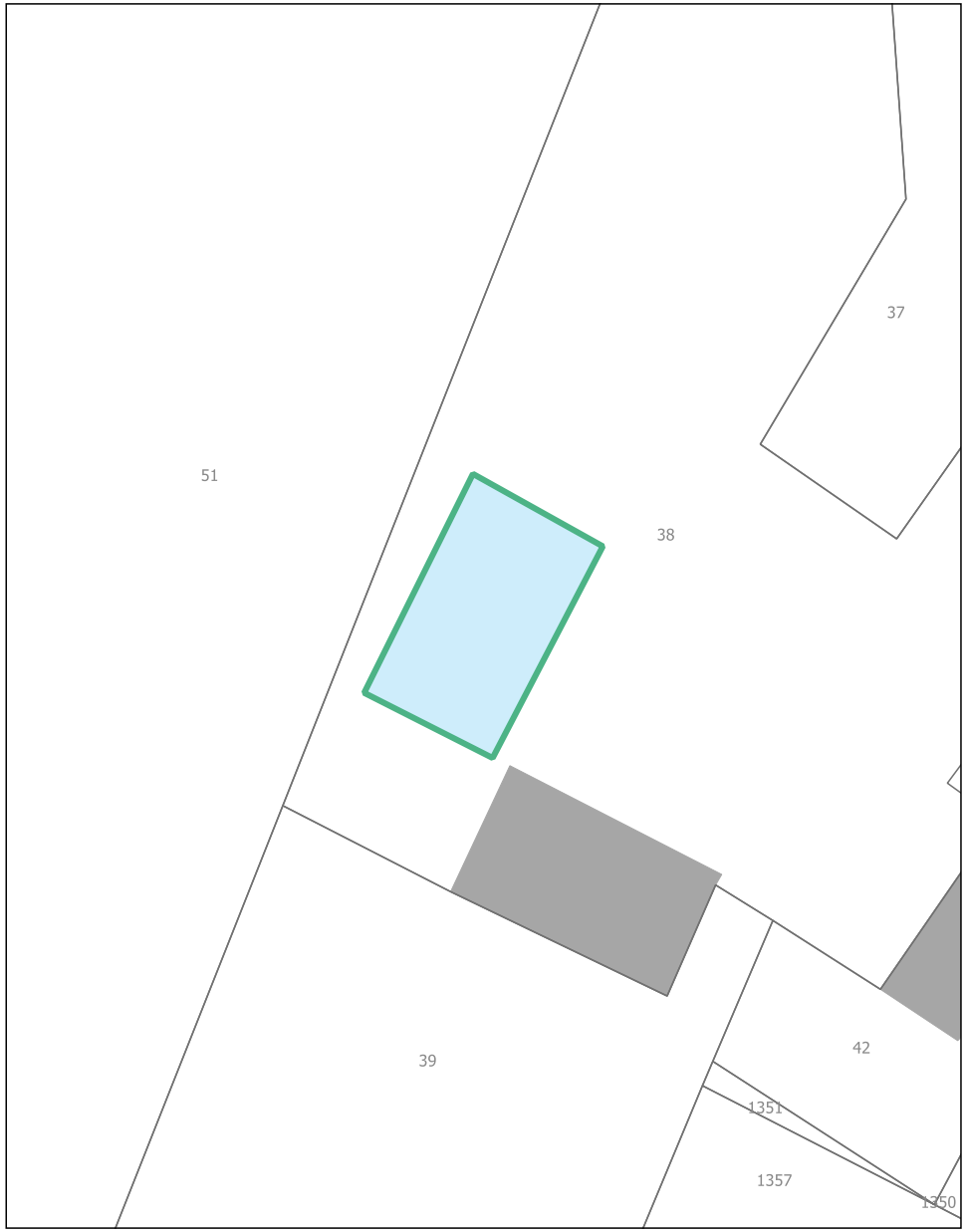

Présence de réseaux : oui

Présence d'une exploitation agricole : non

Destinations / sous-destinations autorisées :

- logement
- hébergement
- activité de service où s'effectue l'accueil d'une clientèle
- artisanat et commerces de détails
- hébergement hôtelier et touristique

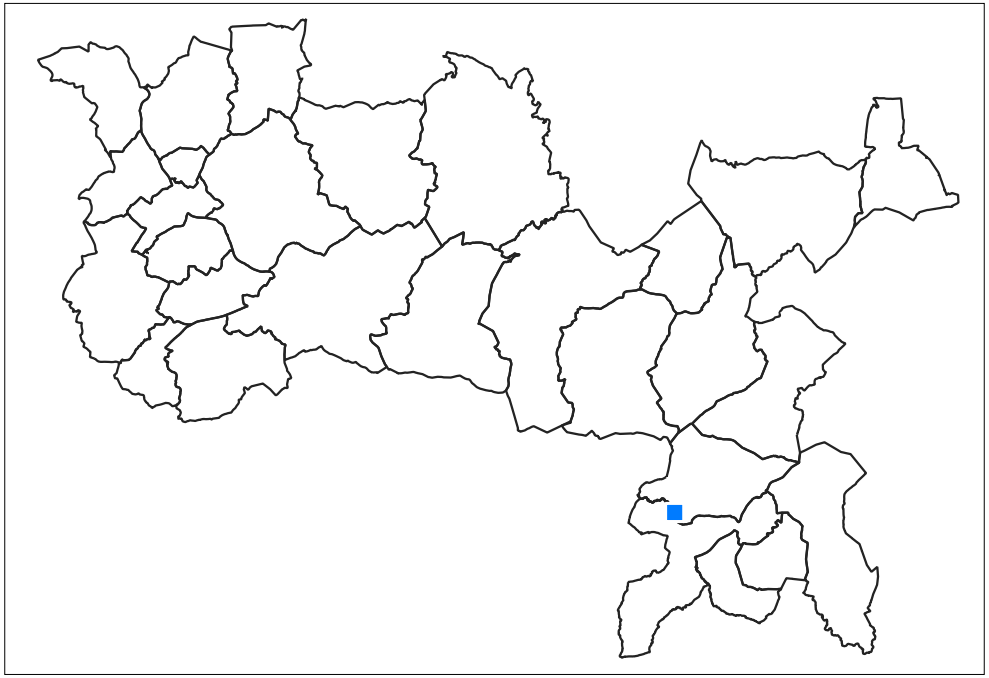

Communauté de Communes
Brenne - Val de Creuse

Commune de Sacierges-Saint-Martin

Sac-19

Lieu-dit : LE LOUDIEU

Parcelle(s) : 0C0035

Surface du bâti :
54.77 m²

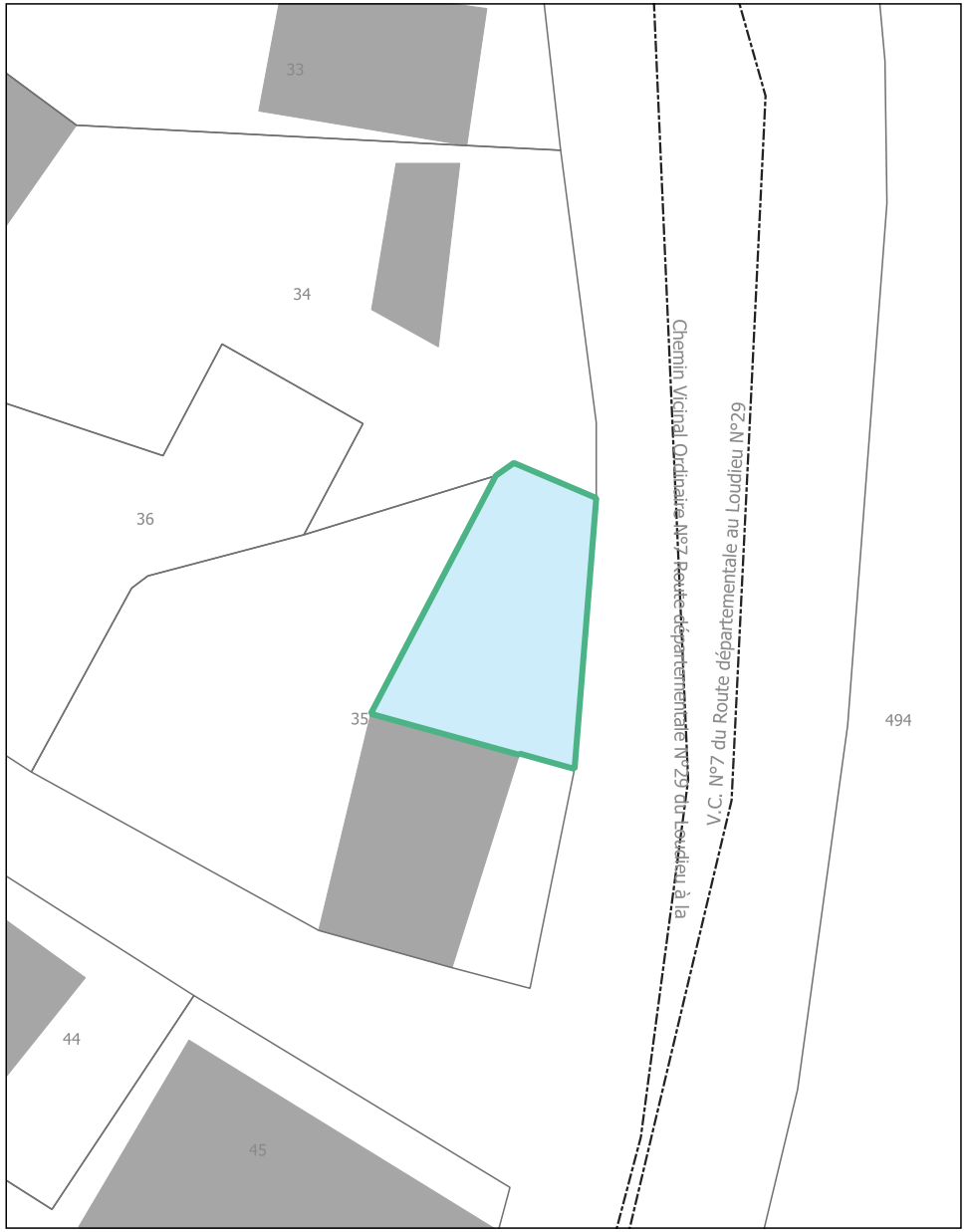

Présence de réseaux : oui

Présence d'une exploitation agricole : non

Destinations / sous-destinations autorisées :

- logement
- hébergement
- activité de service où s'effectue l'accueil d'une clientèle
- artisanat et commerces de détails
- hébergement hôtelier et touristique

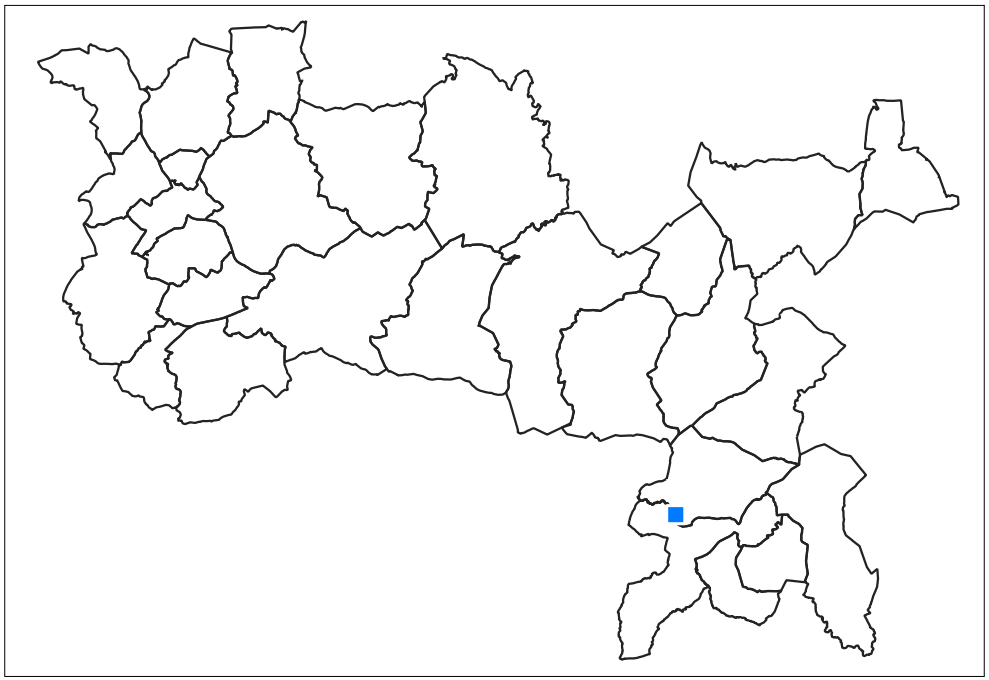

Communauté de Communes
Brenne - Val de Creuse

Commune de Sacierges-Saint-Martin

Sac-20

Lieu-dit : LA LANDE

Parcelle(s) : 0C0307

Surface du bâti :
121.79 m²

Présence de réseaux : oui

Présence d'une exploitation agricole : non

Destinations / sous-destinations autorisées :

- logement
- hébergement
- activité de service où s'effectue l'accueil d'une clientèle
- artisanat et commerces de détails
- hébergement hôtelier et touristique

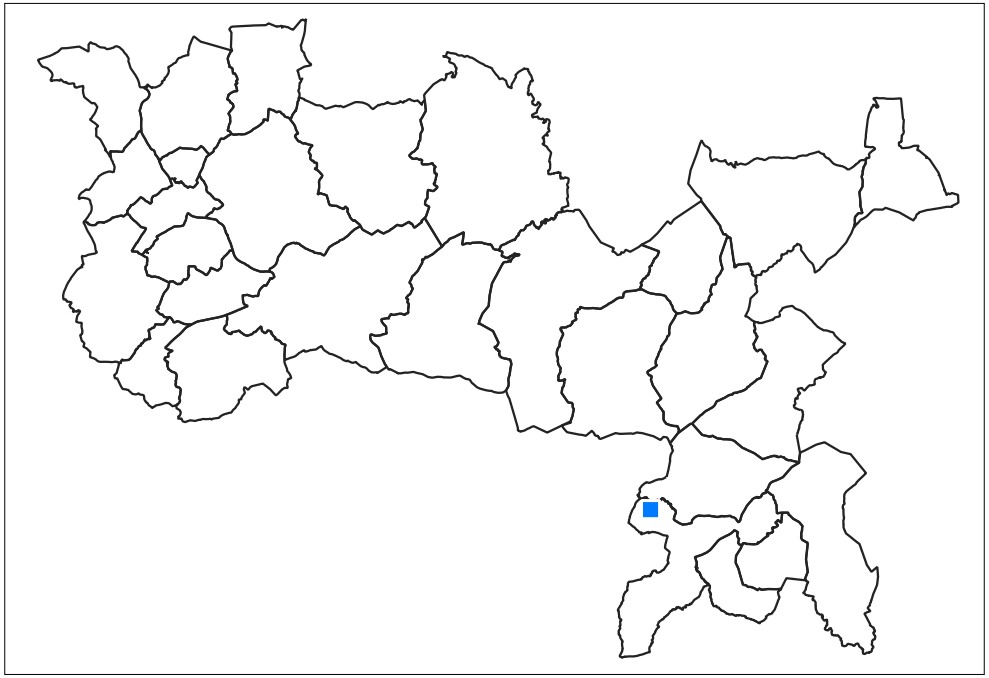

Communauté de Communes
Brenne - Val de Creuse

Commune de Sacierges-Saint-Martin

Sac-21

Lieu-dit : LA LANDE

Parcelle(s) : 0C0305

Surface du bâti :
114.74 m²

Présence de réseaux : oui

Présence d'une exploitation agricole : non

Destinations / sous-destinations autorisées :

- logement
- hébergement
- activité de service où s'effectue l'accueil d'une clientèle
- artisanat et commerces de détails
- hébergement hôtelier et touristique

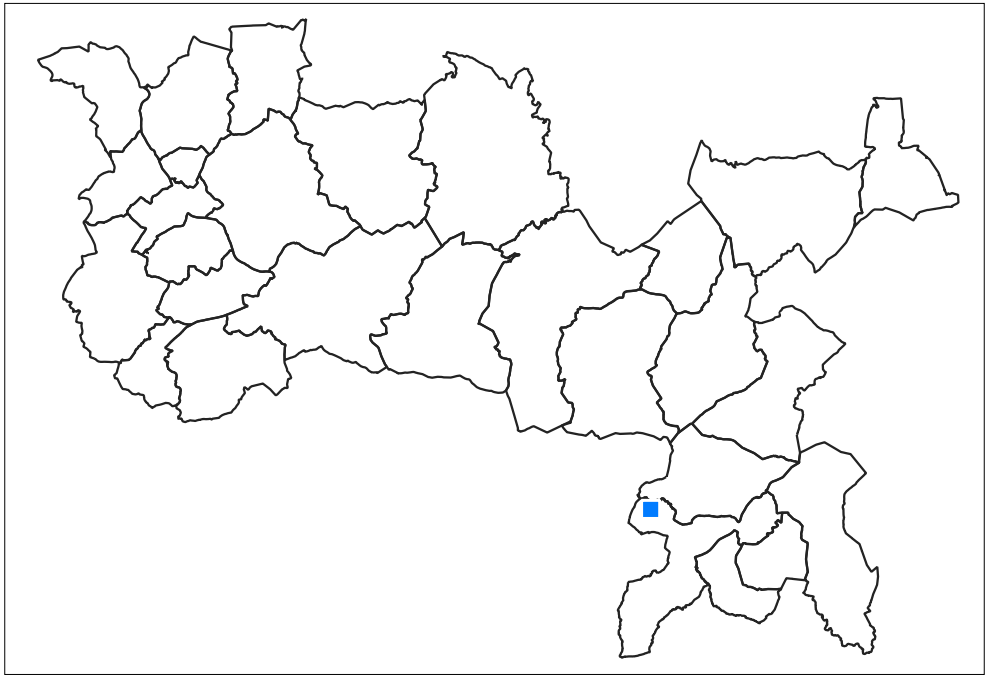

Communauté de Communes
Brenne - Val de Creuse

Commune de Sacierges-Saint-Martin

Sac-22

Lieu-dit : LA LANDE

Parcelle(s) : 0C0287

Surface du bâti :
112.79 m²

Présence de réseaux : oui

Présence d'une exploitation agricole : non

Destinations / sous-destinations autorisées :

- logement
- hébergement
- artisanat et commerces de détails
- hébergement hôtelier et touristique
- activité de service où s'effectue l'accueil d'une clientèle

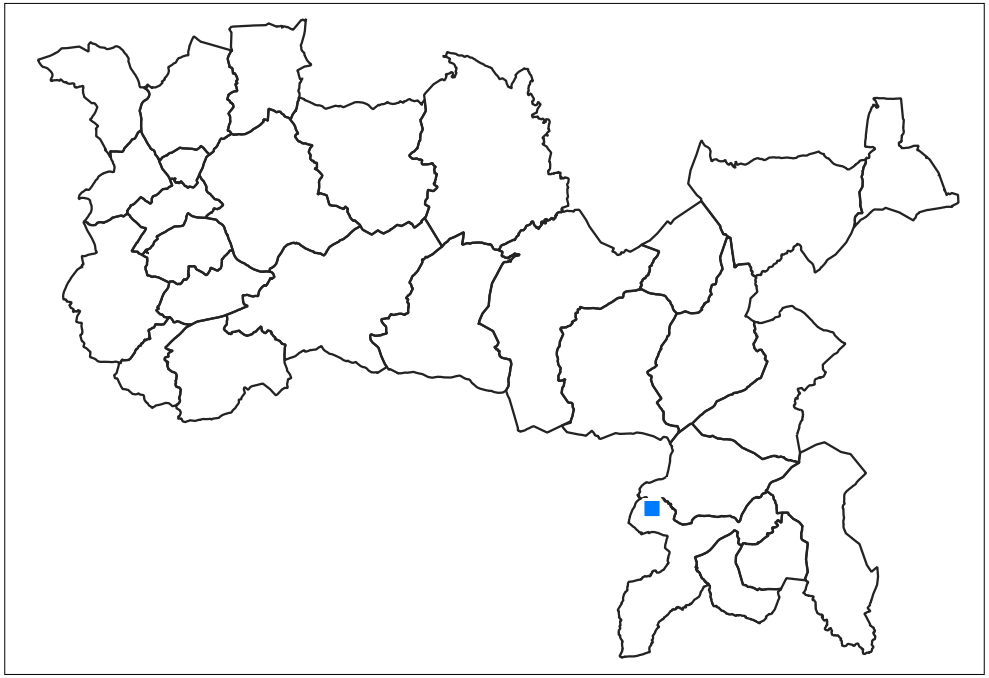

Communauté de Communes
Brenne - Val de Creuse

Commune de Sacierges-Saint-Martin

Sac-23

Lieu-dit : LA LANDE

Parcelle(s) : 0C0328

Surface du bâti :
119.06 m²

Présence de réseaux : oui

Présence d'une exploitation agricole : non

Destinations / sous-destinations autorisées :

- logement
- hébergement
- activité de service où s'effectue l'accueil d'une clientèle
- artisanat et commerces de détails
- hébergement hôtelier et touristique

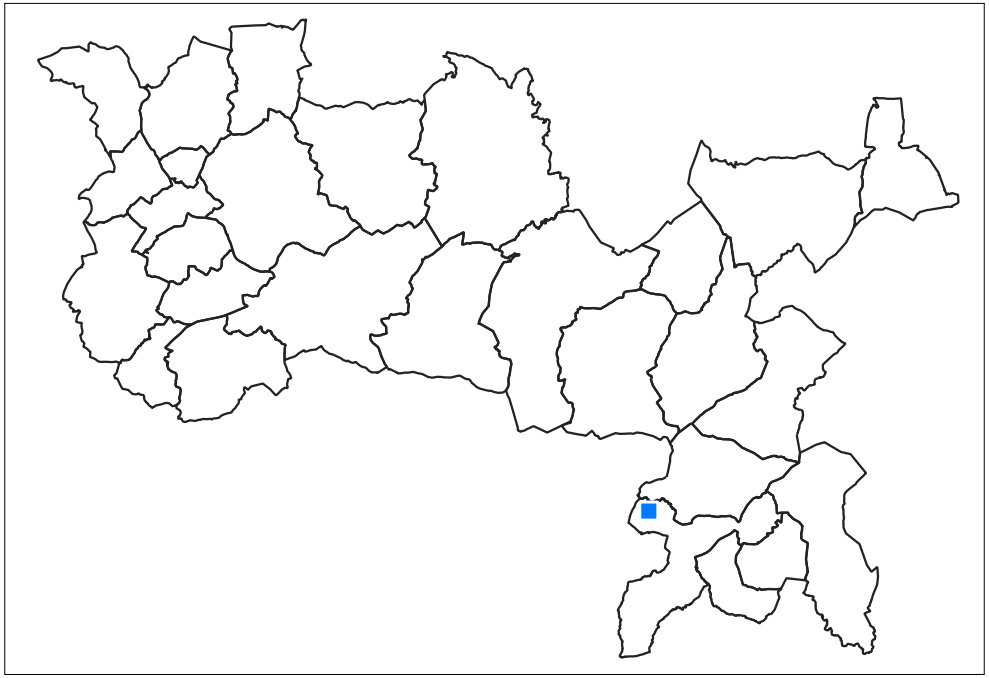

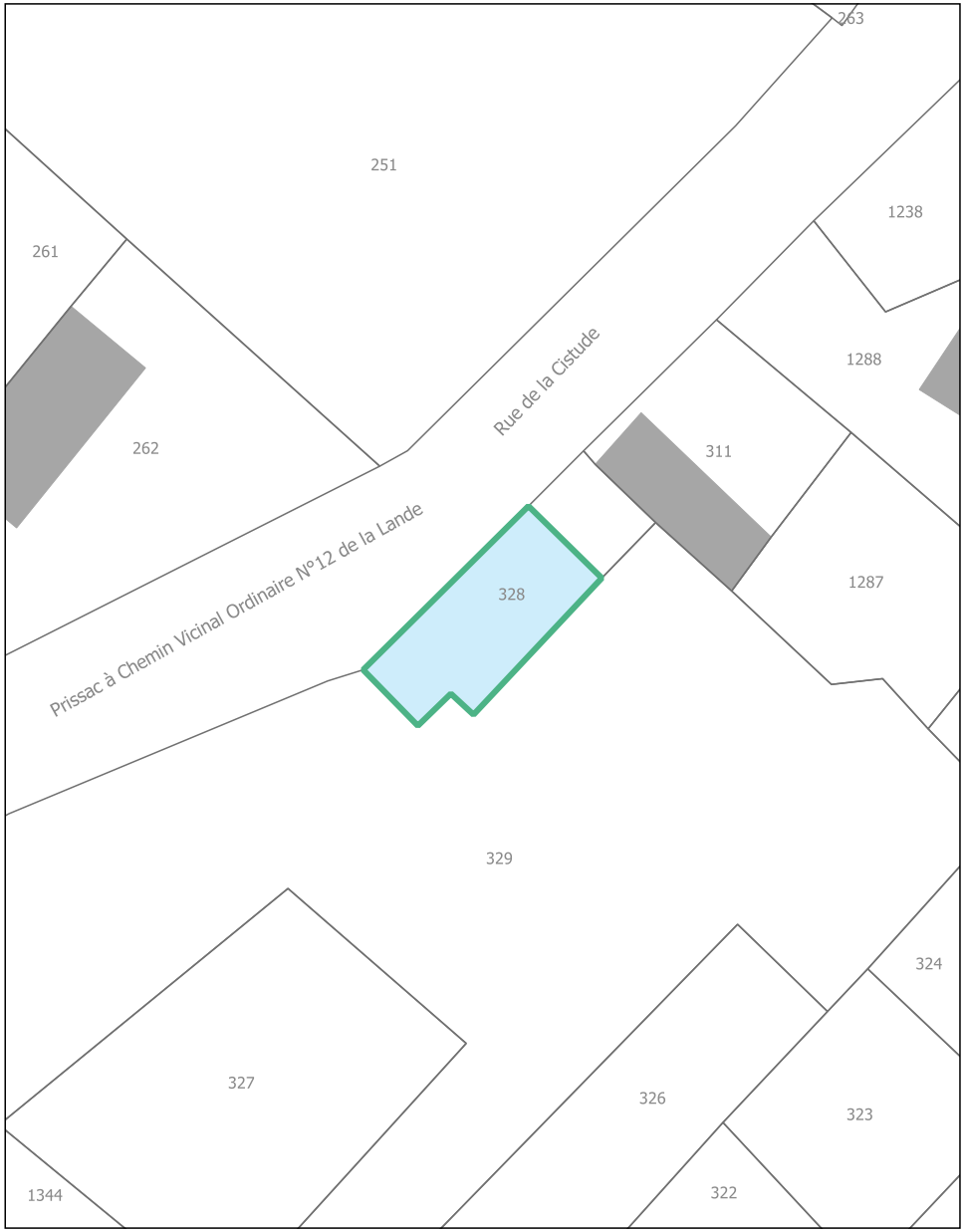

Communauté de Communes
Brenne - Val de Creuse

Commune de Sacierges-Saint-Martin

Sac-24

Lieu-dit : LE PLAIX

Parcelle(s) : 0C1075

Surface du bâti :
83.39 m²

Présence de réseaux : oui

Présence d'une exploitation agricole : non

Destinations / sous-destinations autorisées :

- logement
- hébergement
- activité de service où s'effectue l'accueil d'une clientèle
- artisanat et commerces de détails
- hébergement hôtelier et touristique

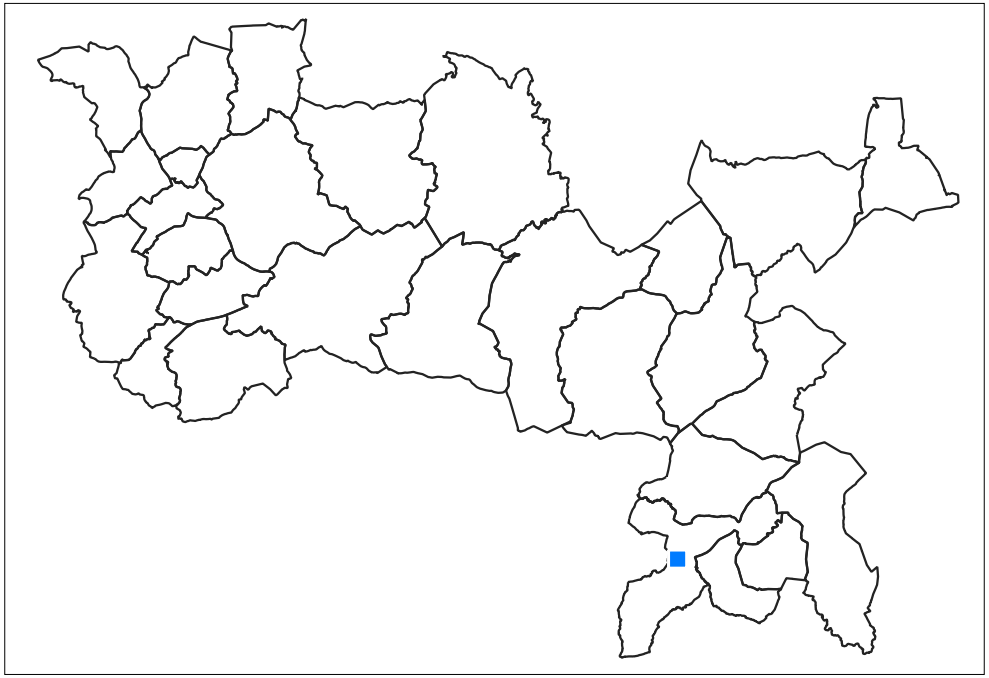

Communauté de Communes
Brenne - Val de Creuse

Commune de Sacierges-Saint-Martin

Sac-25

Lieu-dit : LE PLAIX

Parcelle(s) : 0C1072

Surface du bâti :
95.44 m²

Présence de réseaux : oui

Présence d'une exploitation agricole : non

Destinations / sous-destinations autorisées :

- logement
- hébergement
- activité de service où s'effectue l'accueil d'une clientèle
- artisanat et commerces de détails
- hébergement hôtelier et touristique

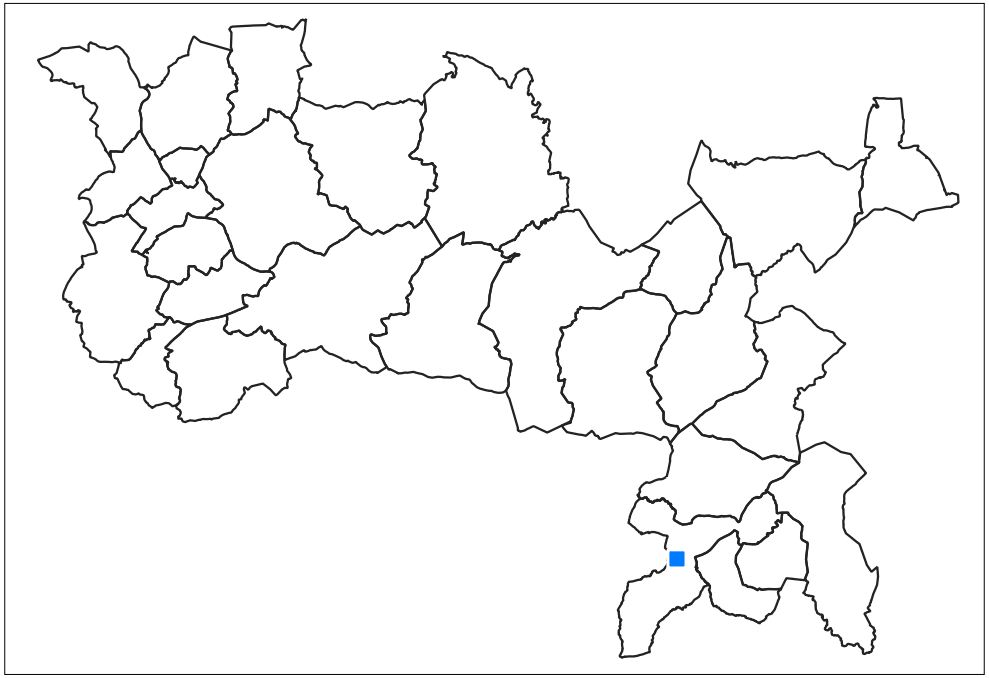

Communauté de Communes
Brenne - Val de Creuse

Commune de Sacierges-Saint-Martin

Sac-26

Lieu-dit : LE PLAIX

Parcelle(s) : 0C1260

Surface du bâti :
84.5 m²

Présence de réseaux : oui

Présence d'une exploitation agricole : non

Destinations / sous-destinations autorisées :

- logement
- hébergement
- activité de service où s'effectue l'accueil d'une clientèle
- artisanat et commerces de détails
- hébergement hôtelier et touristique

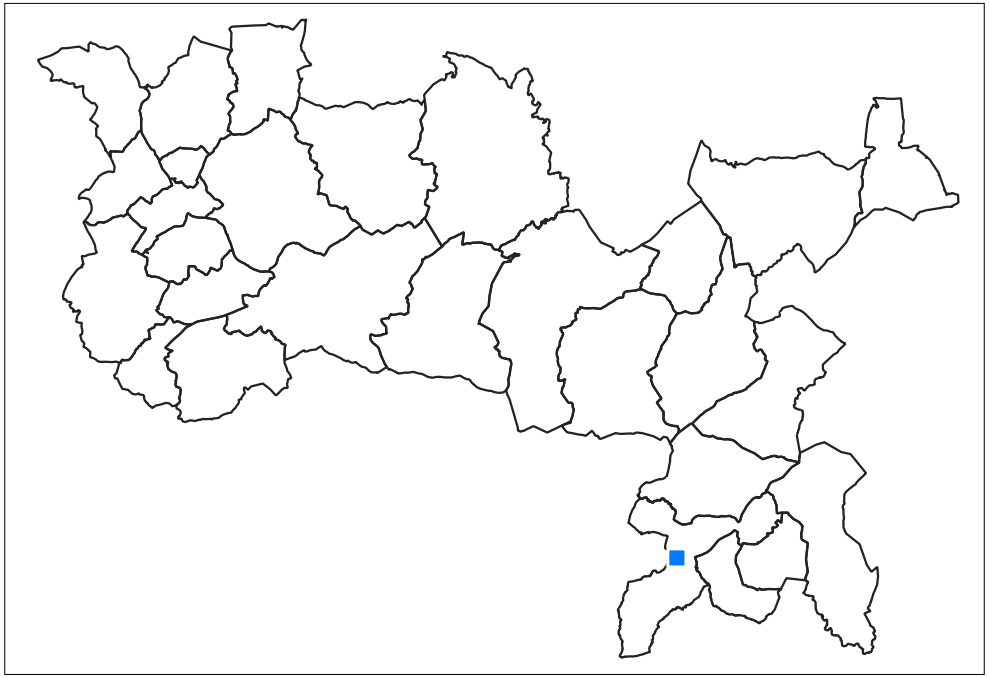

Communauté de Communes
Brenne - Val de Creuse

Commune de Sacierges-Saint-Martin

Sac-27

Lieu-dit : LE PLAIX

Parcelle(s) : 0C1048

Surface du bâti :
133.93 m²

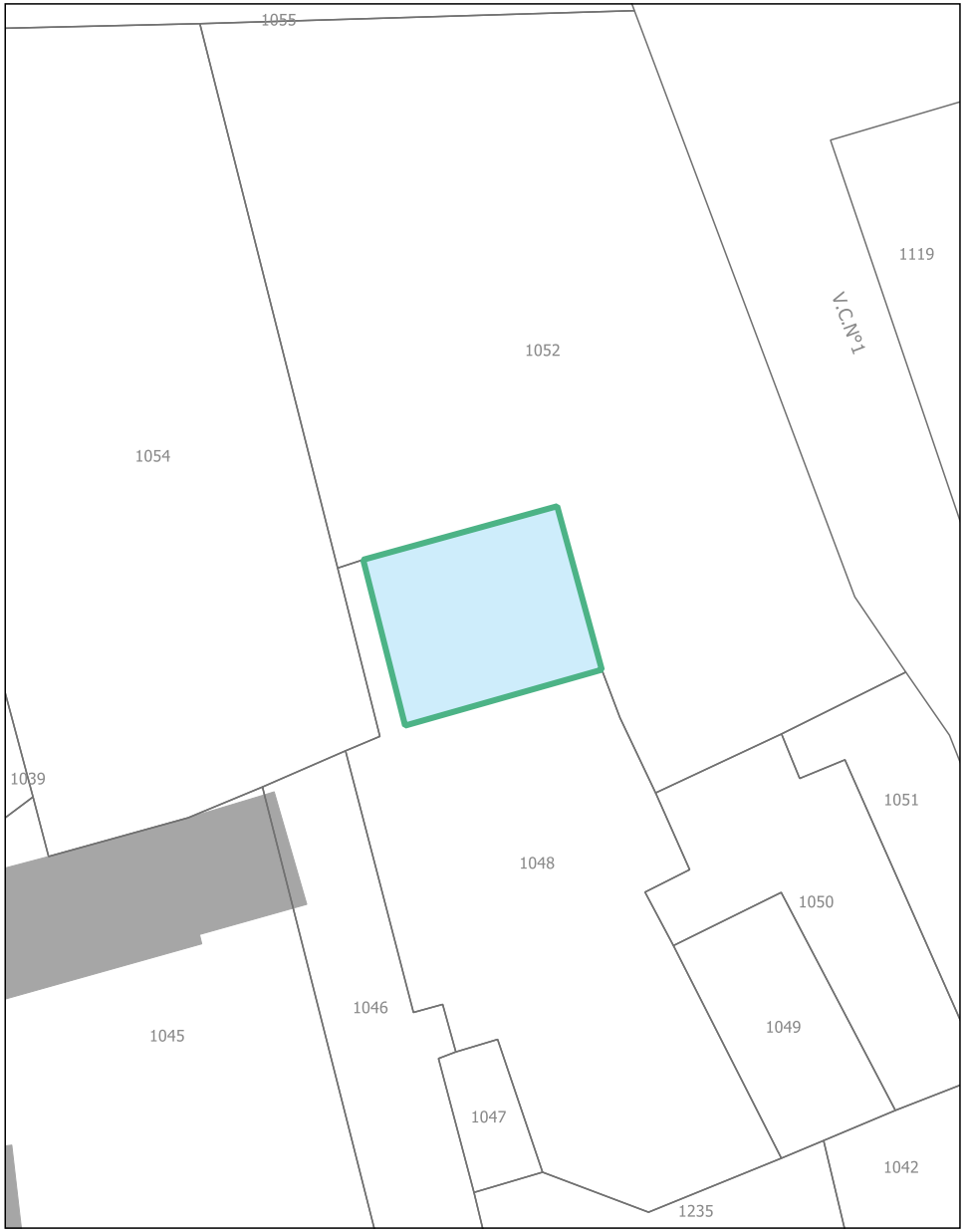

Présence de réseaux : oui

Présence d'une exploitation agricole : non

Destinations / sous-destinations autorisées :

- logement
- hébergement
- activité de service où s'effectue l'accueil d'une clientèle
- artisanat et commerces de détails
- hébergement hôtelier et touristique

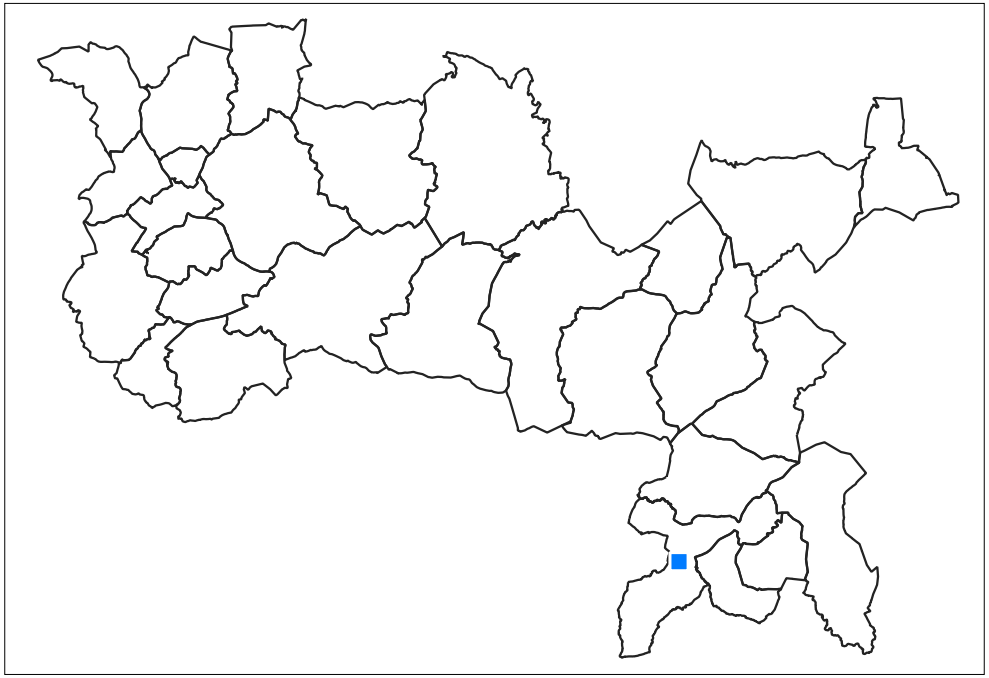

Communauté de Communes
Brenne - Val de Creuse

Commune de Sacierges-Saint-Martin

Sac-28

Lieu-dit : LES PLAIDOIRES

Parcelle(s) : 0D1989

Surface du bâti :
247.84 m²

Présence de réseaux : oui

Présence d'une exploitation agricole : non

Destinations / sous-destinations autorisées :

- logement
- hébergement
- activité de service où s'effectue l'accueil d'une clientèle
- artisanat et commerces de détails
- hébergement hôtelier et touristique

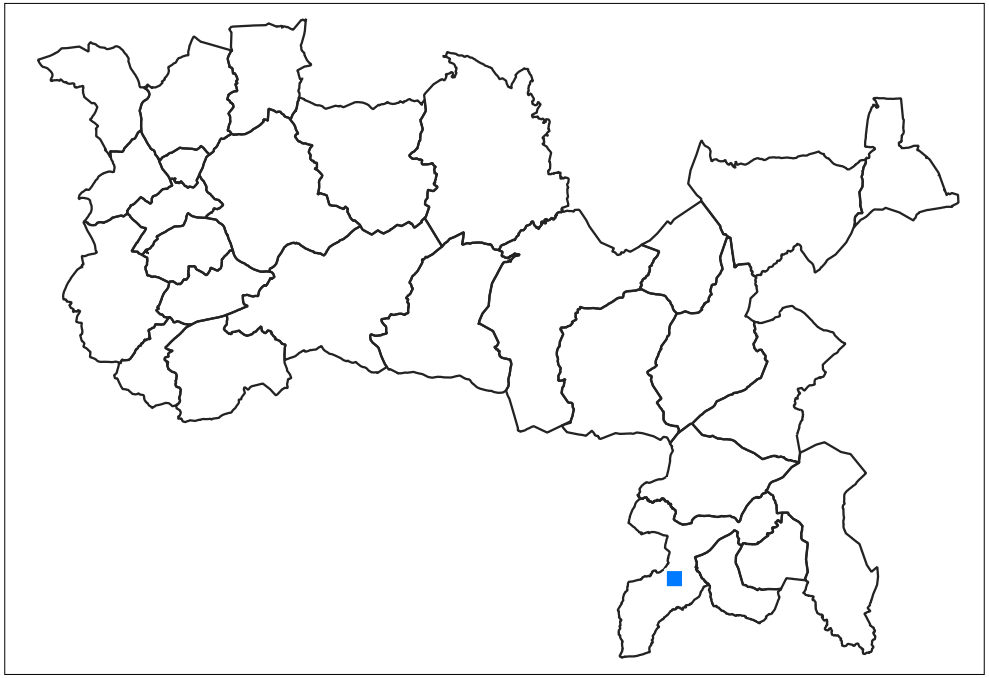

Communauté de Communes
Brenne - Val de Creuse

Commune de Sacierges-Saint-Martin

Sac-29

Lieu-dit : LA CROIX DE LA BARRE

Parcelle(s) : 0E0415

Surface du bâti :
136.93 m²

Présence de réseaux : oui

Présence d'une exploitation agricole : non

Destinations / sous-destinations autorisées :

- logement
- hébergement
- activité de service où s'effectue l'accueil d'une clientèle
- artisanat et commerces de détails
- hébergement hôtelier et touristique

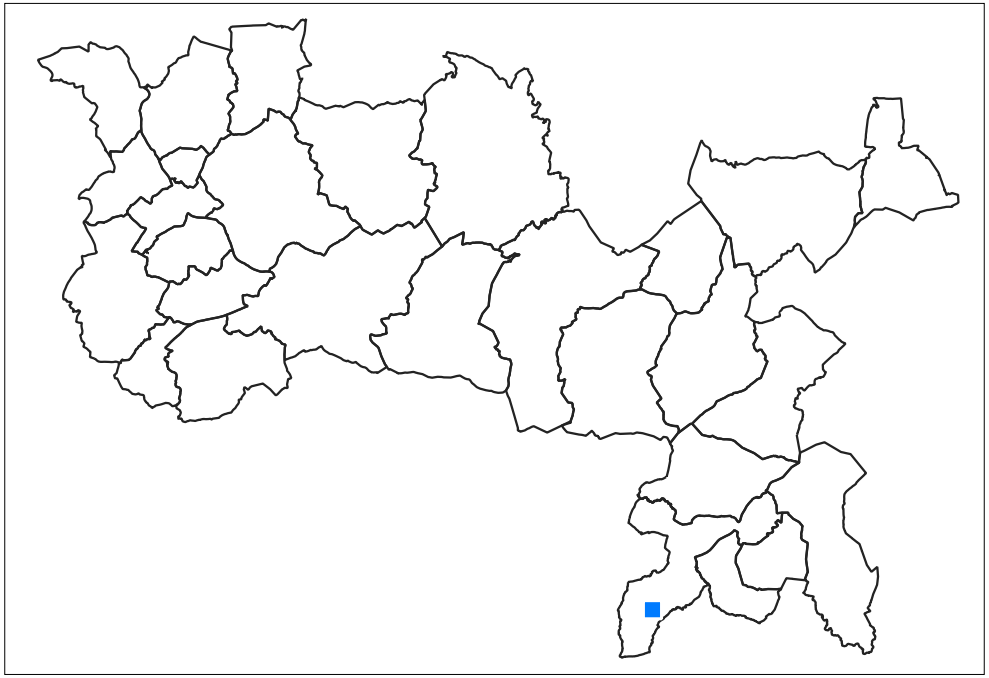

Communauté de Communes
Brenne - Val de Creuse

Commune de Sacierges-Saint-Martin

Sac-30

Lieu-dit : LA CROIX DE LA BARRE

Parcelle(s) : 0E0416

Surface du bâti :
130.93 m²

Présence de réseaux : oui

Présence d'une exploitation agricole : non

Destinations / sous-destinations autorisées :

- logement
- hébergement
- activité de service où s'effectue l'accueil d'une clientèle
- artisanat et commerces de détails
- hébergement hôtelier et touristique

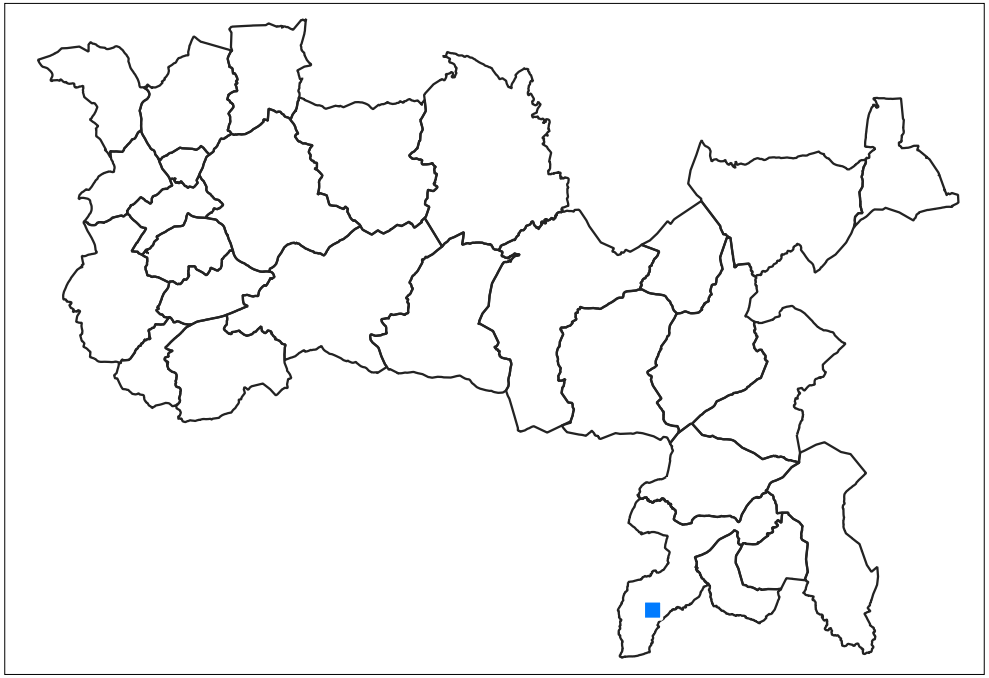

Communauté de Communes
Brenne - Val de Creuse

Commune de Sacierges-Saint-Martin

Sac-31

Lieu-dit : LA CROIX DE LA BARRE

Parcelle(s) : 0E2199

Surface du bâti :
103.54 m²

Présence de réseaux : oui

Présence d'une exploitation agricole : non

Destinations / sous-destinations autorisées :

- logement
- hébergement
- artisanat et commerces de détails
- hébergement hôtelier et touristique
- activité de service où s'effectue l'accueil d'une clientèle

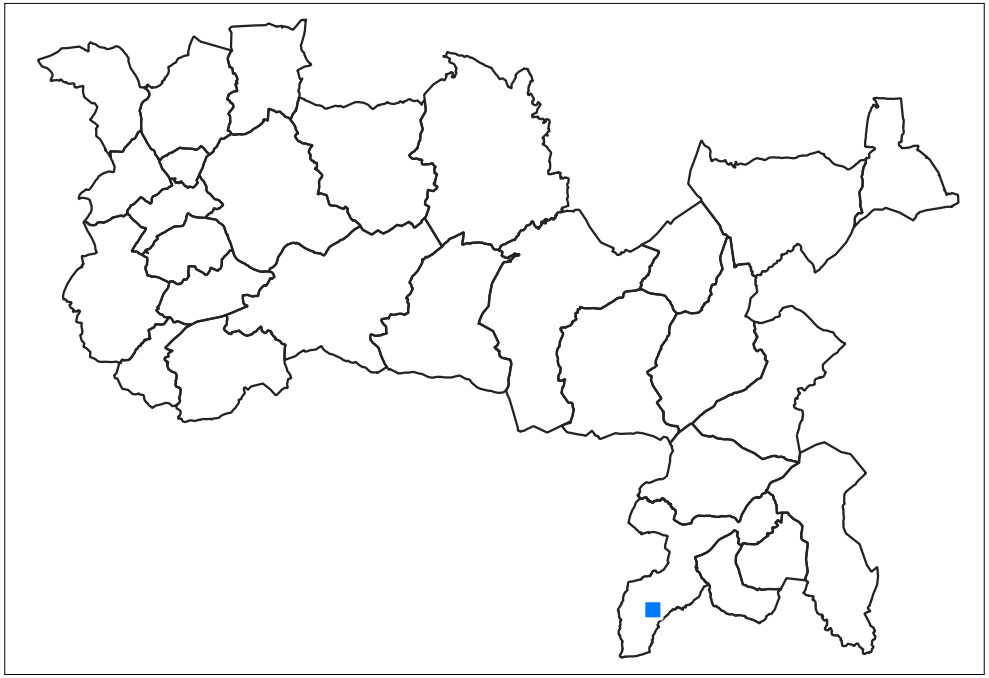

Communauté de Communes
Brenne - Val de Creuse

Commune de Sacierges-Saint-Martin

Sac-32

Lieu-dit : LE BARREAU

Parcelle(s) : 0E1284

Surface du bâti :
139.37 m²

Présence de réseaux : oui

Présence d'une exploitation agricole : non

Destinations / sous-destinations autorisées :

- logement
- hébergement
- activité de service où s'effectue l'accueil d'une clientèle
- artisanat et commerces de détails
- hébergement hôtelier et touristique

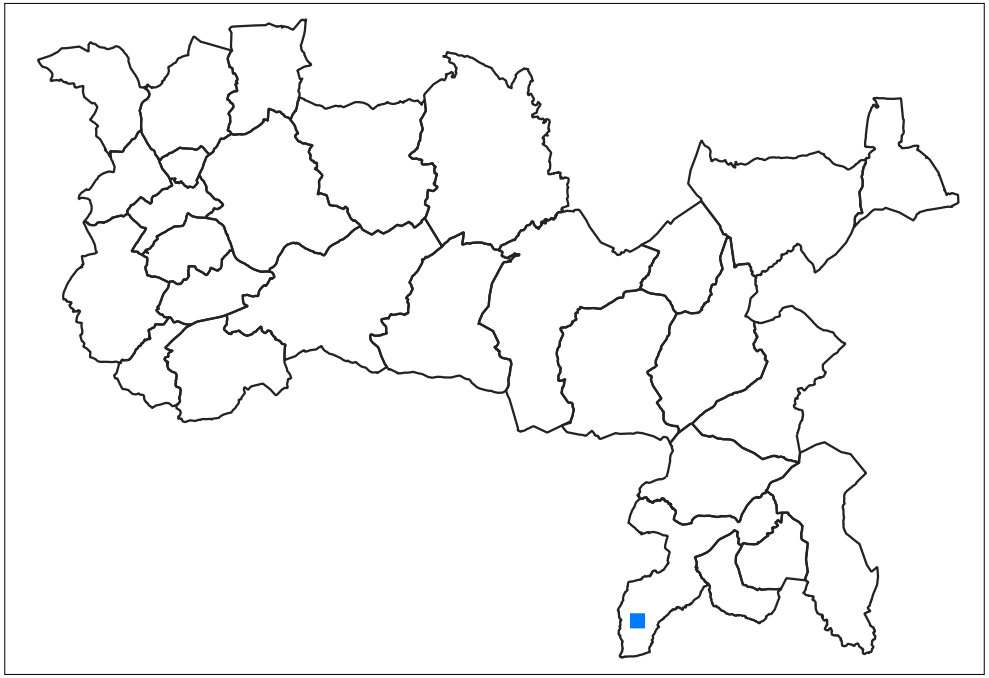

Lieu-dit : LE BARREAU

Parcelle(s) : 0E1284

Surface du bâti :
109.4 m²

Présence de réseaux : oui

Présence d'une exploitation agricole : non

Destinations / sous-destinations autorisées :

- logement
- hébergement
- activité de service où s'effectue l'accueil d'une clientèle
- artisanat et commerces de détails
- hébergement hôtelier et touristique

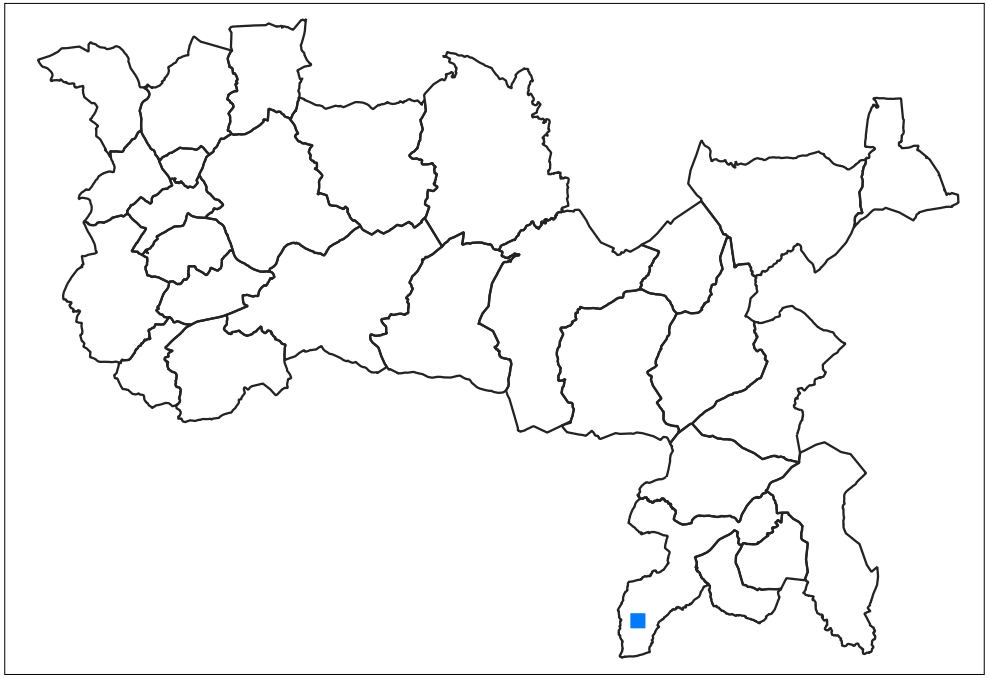

Communauté de Communes
Brenne - Val de Creuse

Commune de Sacierges-Saint-Martin

Sac-34

Lieu-dit : LA BARRE

Parcelle(s) : 0E1220

Surface du bâti :
96.01 m²

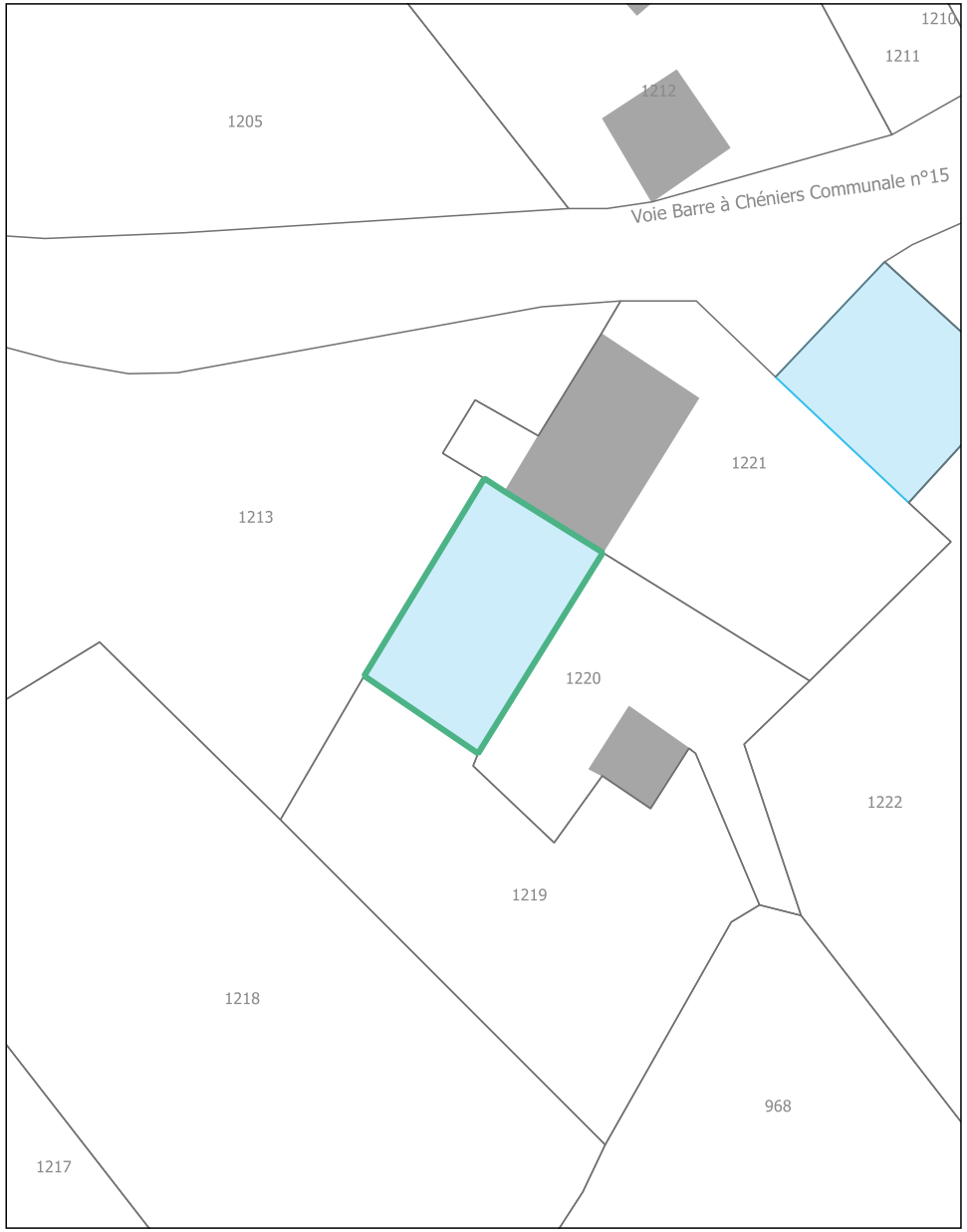

Présence de réseaux : oui

Présence d'une exploitation agricole : non

Destinations / sous-destinations autorisées :

- logement
- hébergement
- activité de service où s'effectue l'accueil d'une clientèle
- artisanat et commerces de détails
- hébergement hôtelier et touristique

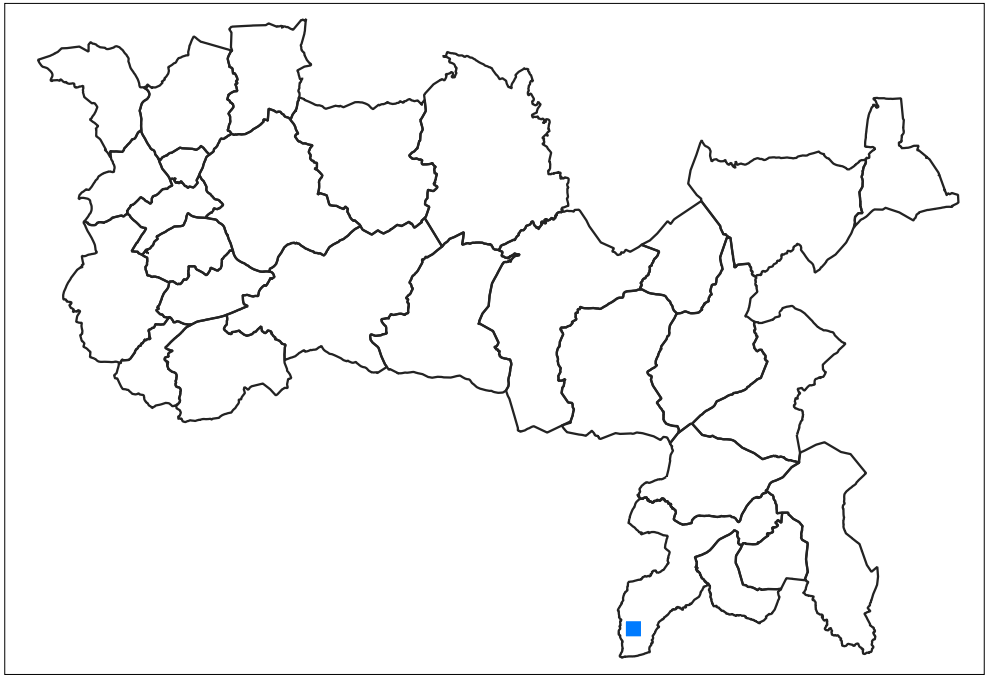

Communauté de Communes
Brenne - Val de Creuse

Commune de Sacierges-Saint-Martin

Sac-35

Lieu-dit : LA BARRE

Parcelle(s) : 0E1197

Surface du bâti :
77.72 m²

Présence de réseaux : oui

Présence d'une exploitation agricole : non

Destinations / sous-destinations autorisées :

- logement
- hébergement
- artisanat et commerces de détails
- hébergement hôtelier et touristique
- activité de service où s'effectue l'accueil d'une clientèle

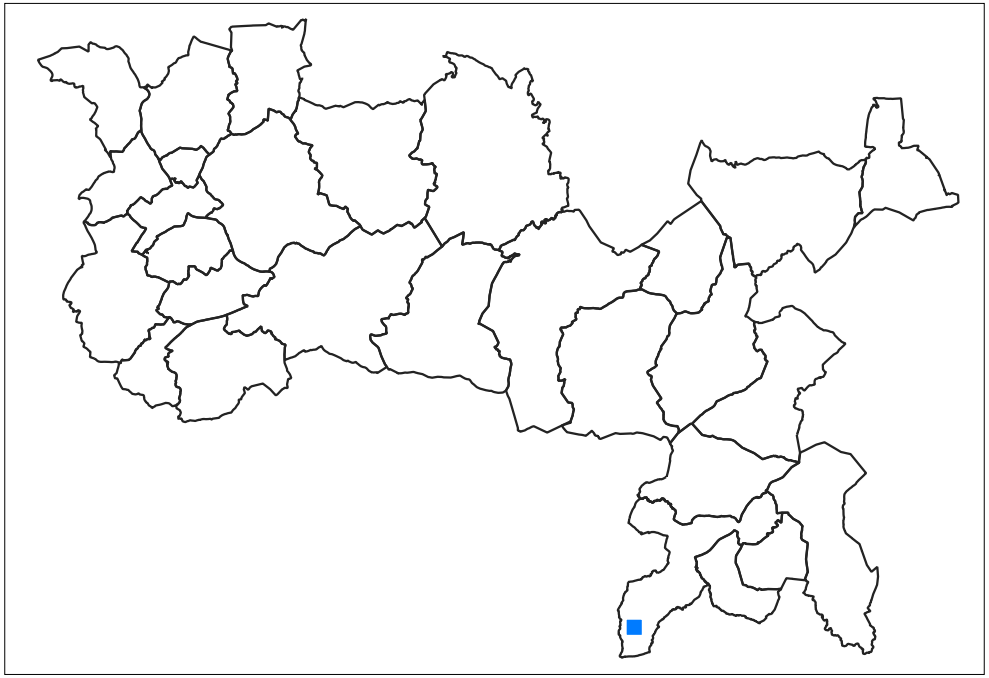

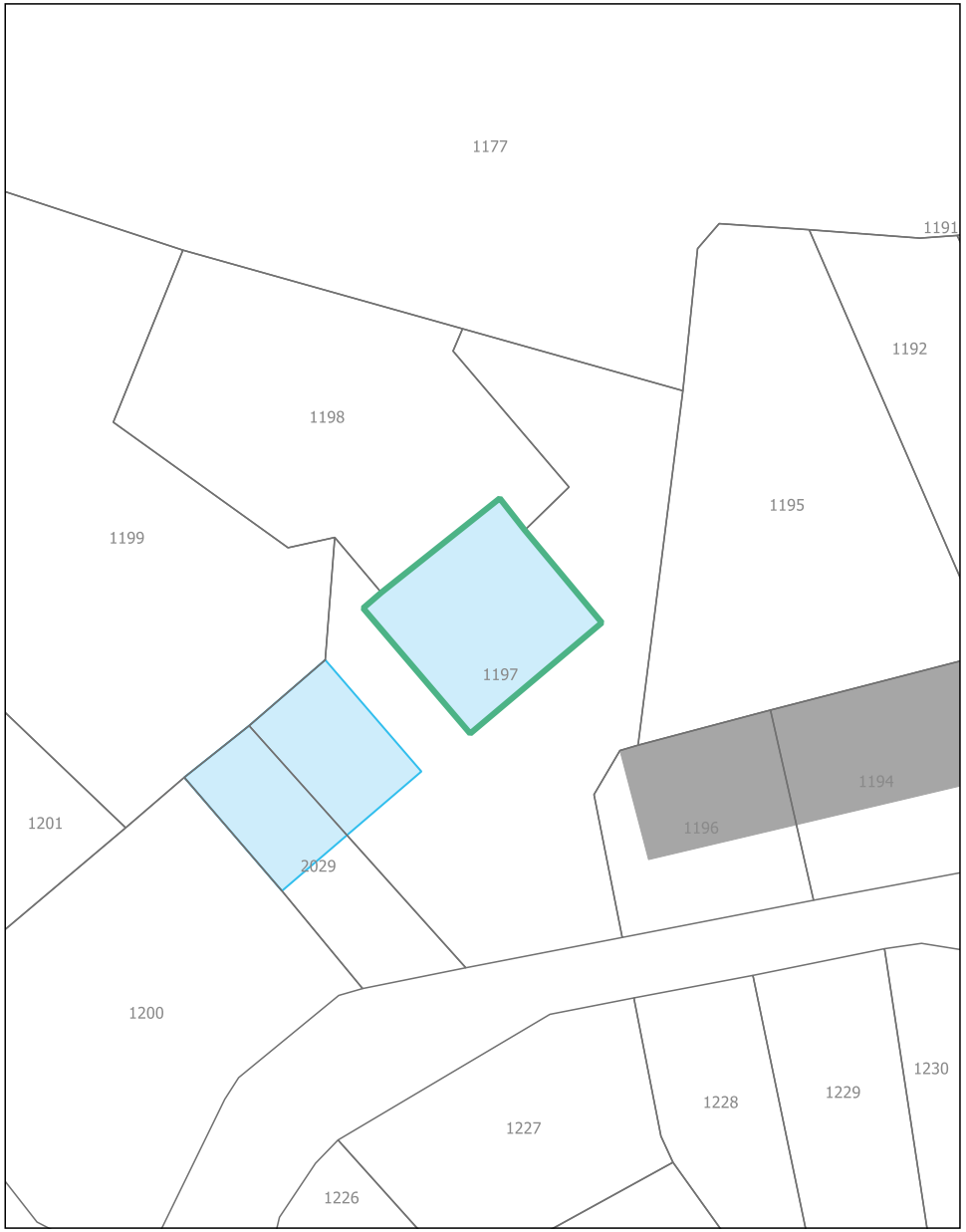

Communauté de Communes
Brenne - Val de Creuse

Commune de Sacierges-Saint-Martin

Sac-36

Lieu-dit : LA BARRE

Parcelle(s) : 0E1226

Surface du bâti :
76.39 m²

Présence de réseaux : oui

Présence d'une exploitation agricole : non

Destinations / sous-destinations autorisées :

- logement
- hébergement
- activité de service où s'effectue l'accueil d'une clientèle
- artisanat et commerces de détails
- hébergement hôtelier et touristique

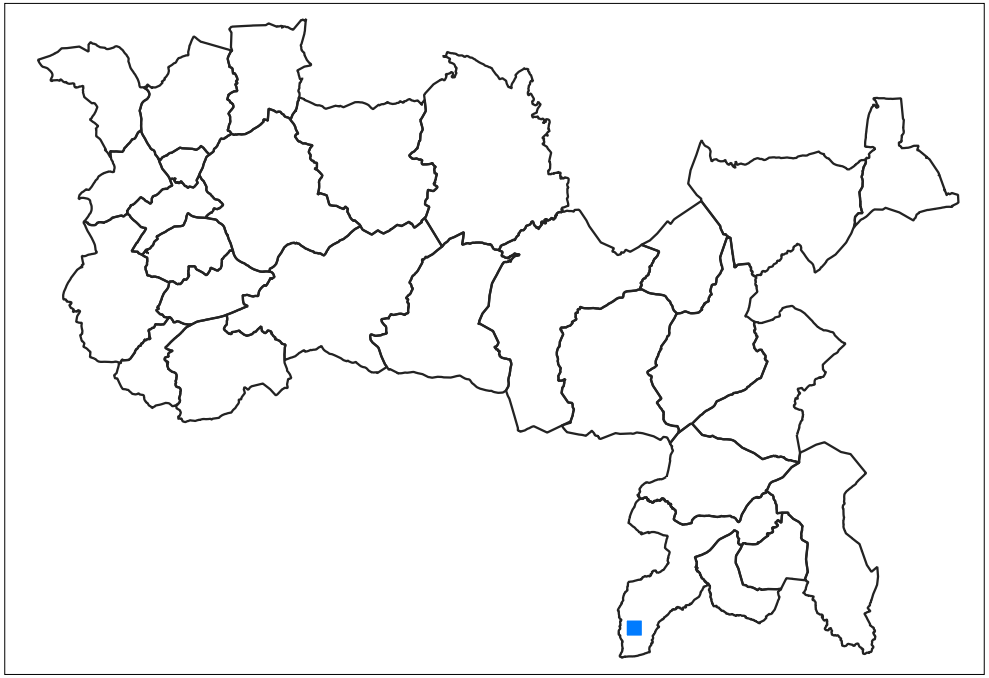

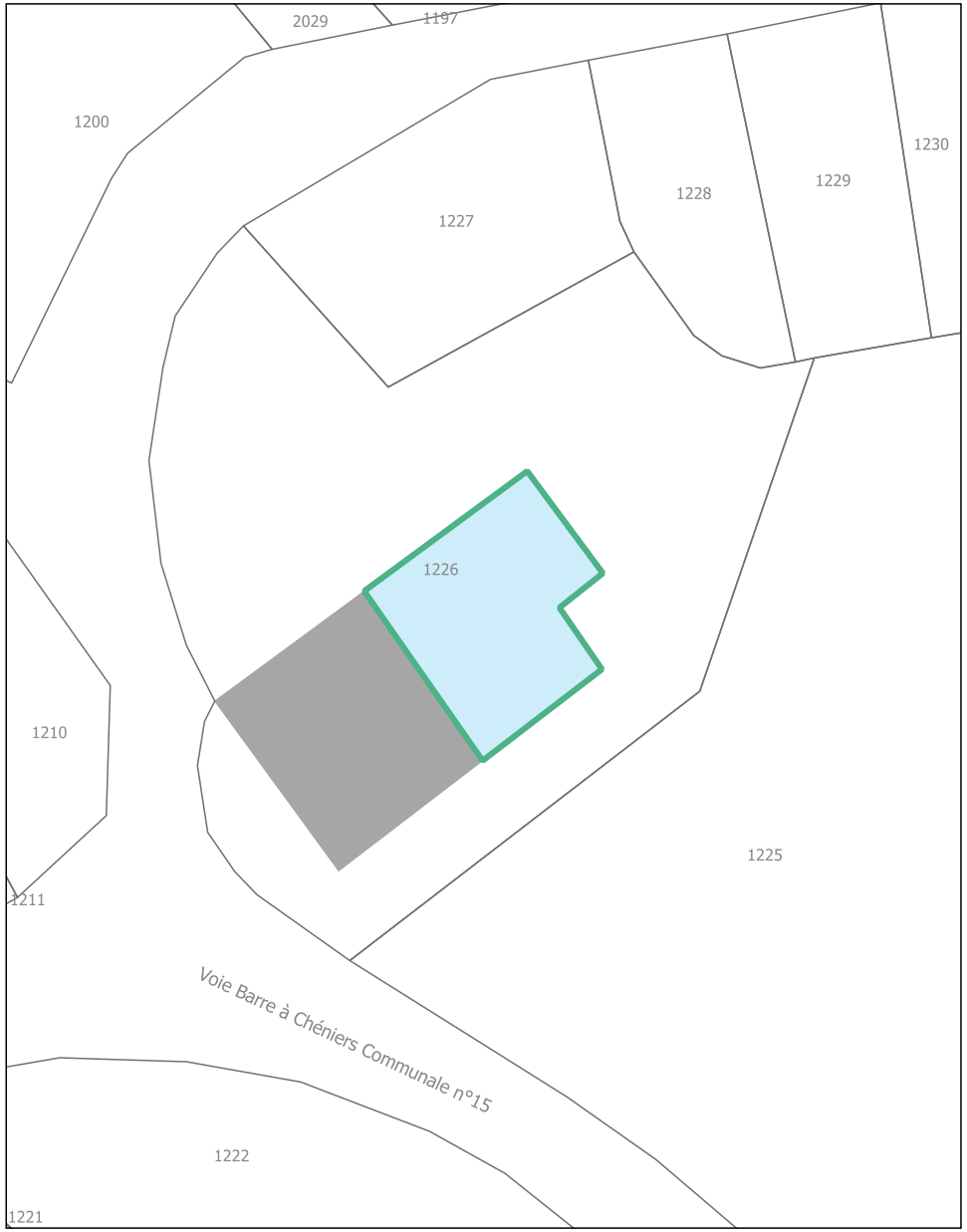

Communauté de Communes
Brenne - Val de Creuse

Commune de Sacierges-Saint-Martin

Sac-37

Lieu-dit : LA BARRE

Parcelle(s) : 0E1221

Surface du bâti :
86.17 m²

Présence de réseaux : oui

Présence d'une exploitation agricole : non

Destinations / sous-destinations autorisées :

- logement
- hébergement
- activité de service où s'effectue l'accueil d'une clientèle
- artisanat et commerces de détails
- hébergement hôtelier et touristique

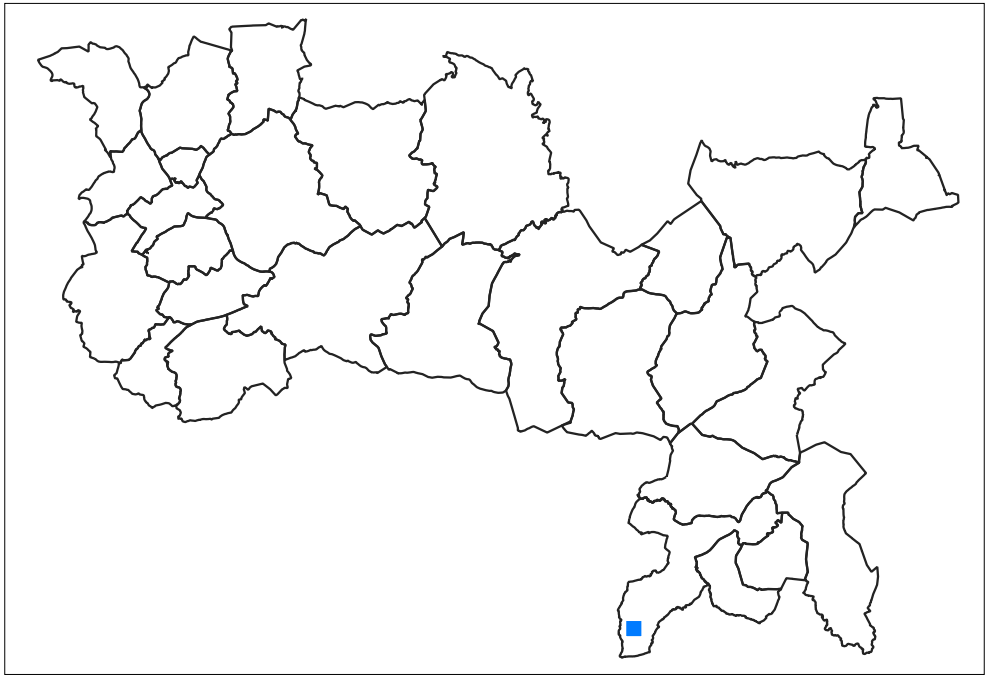

Communauté de Communes
Brenne - Val de Creuse

Commune de Sacierges-Saint-Martin

Sac-38

Lieu-dit : LE BARREAU

Parcelle(s) : 0E1291

Surface du bâti :
64.46 m²

Présence de réseaux : oui

Présence d'une exploitation agricole : non

Destinations / sous-destinations autorisées :

- logement
- hébergement
- activité de service où s'effectue l'accueil d'une clientèle
- artisanat et commerces de détails
- hébergement hôtelier et touristique

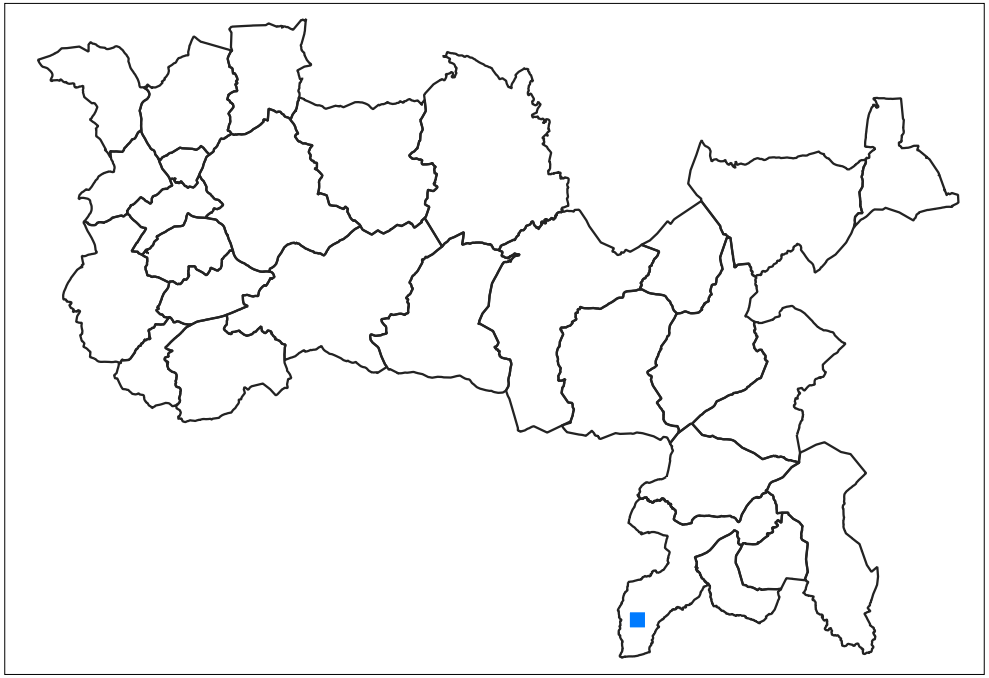

Lieu-dit : LE BARREAU

Parcelle(s) : 0E1299

Surface du bâti :
83.69 m²

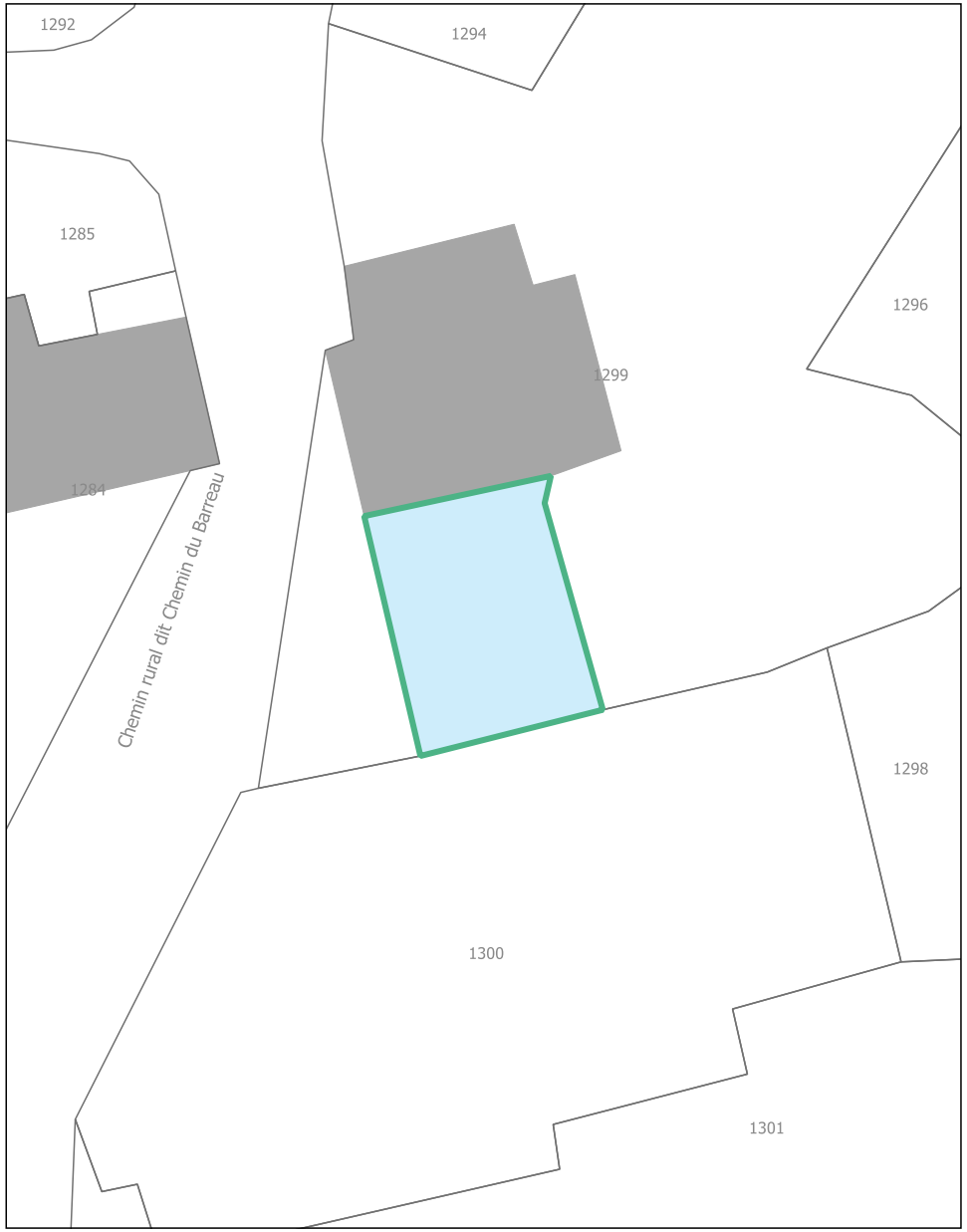

Présence de réseaux : oui

Présence d'une exploitation agricole : non

Destinations / sous-destinations autorisées :

- logement
- hébergement
- activité de service où s'effectue l'accueil d'une clientèle
- artisanat et commerces de détails
- hébergement hôtelier et touristique

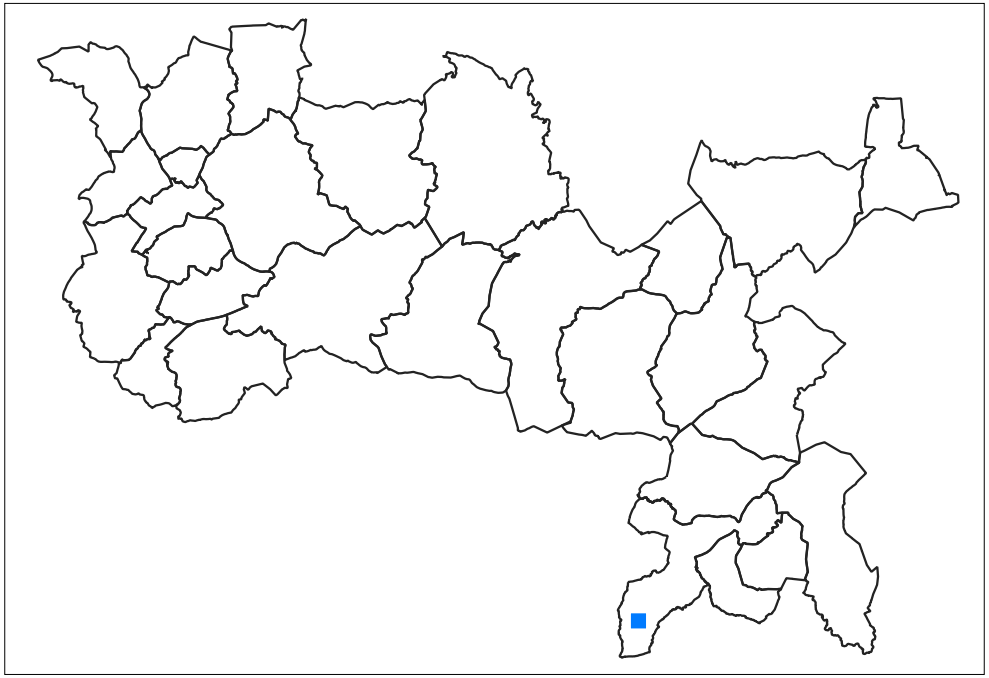

Communauté de Communes
Brenne - Val de Creuse

Commune de Sacierges-Saint-Martin

Sac-40

Lieu-dit : L'AVENEAU

Parcelle(s) : 0E1653

Surface du bâti :
54.76 m²

Présence de réseaux : oui

Présence d'une exploitation agricole : non

Destinations / sous-destinations autorisées :

- logement
- hébergement
- activité de service où s'effectue l'accueil d'une clientèle
- artisanat et commerces de détails
- hébergement hôtelier et touristique

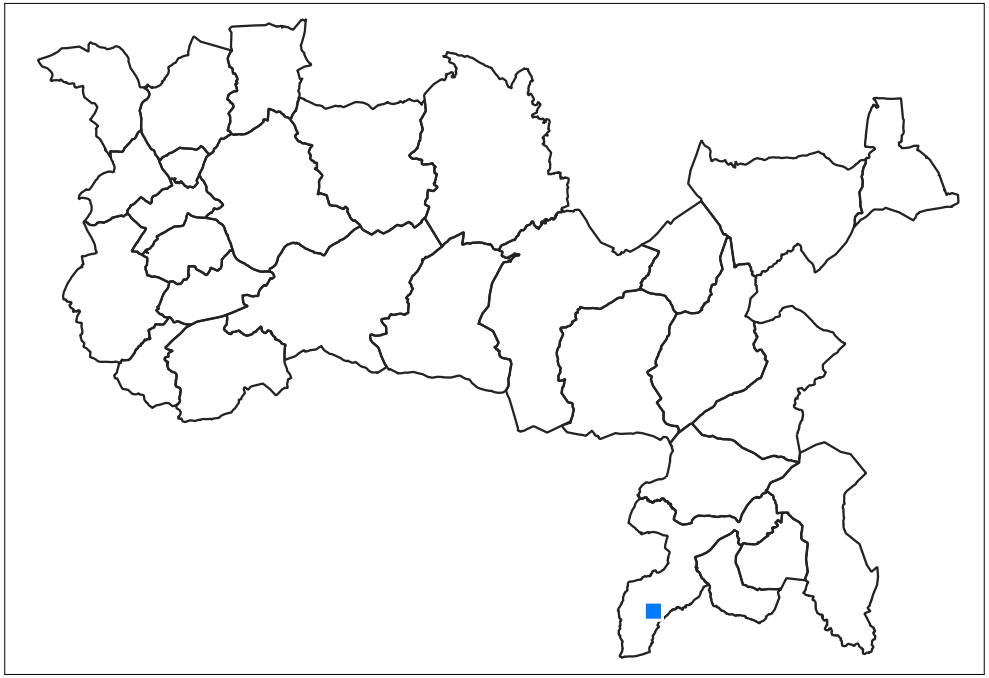

Communauté de Communes
Brenne - Val de Creuse

Commune de Sacierges-Saint-Martin

Sac-41

Lieu-dit : LA PUYCHALLERIE

Parcelle(s) : 0A0630 - 0A0632

Surface du bâti :
138.45 m²

Présence de réseaux : oui

Présence d'une exploitation agricole : non

Destinations / sous-destinations autorisées :

- logement
- hébergement
- activité de service où s'effectue l'accueil d'une clientèle
- artisanat et commerces de détails
- hébergement hôtelier et touristique

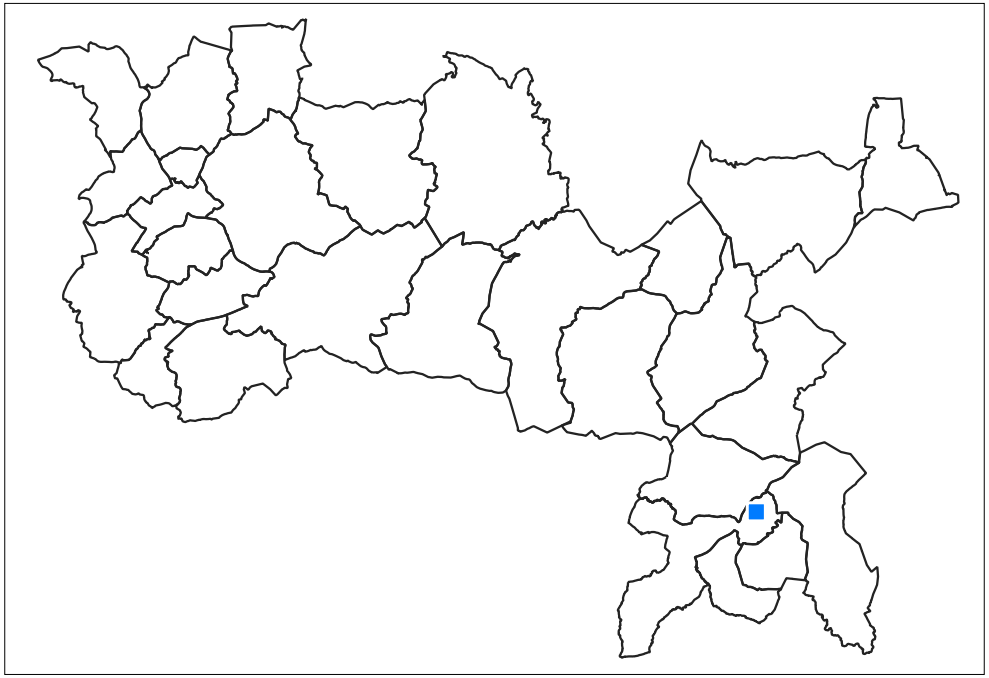

Communauté de Communes
Brenne - Val de Creuse

Commune de Sacierges-Saint-Martin

Sac-42

Lieu-dit : LA PUYCHALLERIE

Parcelle(s) : 0A0117 - 0A0624

Surface du bâti :
82.2 m²

Présence de réseaux : oui

Présence d'une exploitation agricole : non

Destinations / sous-destinations autorisées :

- logement
- hébergement
- activité de service où s'effectue l'accueil d'une clientèle
- artisanat et commerces de détails
- hébergement hôtelier et touristique

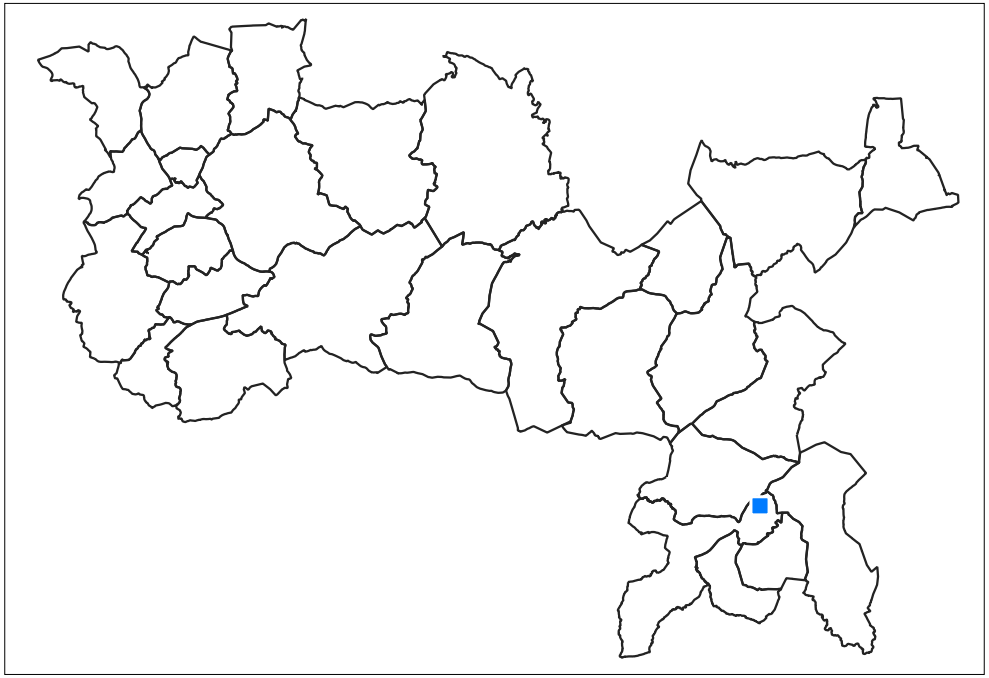

Communauté de Communes
Brenne - Val de Creuse

Commune de Sacierges-Saint-Martin

Sac-43

Lieu-dit : LE COLOMBIER

Parcelle(s) : 0A051 - 0A0453

Surface du bâti :
88.95 m²

Présence de réseaux : oui

Présence d'une exploitation agricole : non

Destinations / sous-destinations autorisées :

- logement
- hébergement
- activité de service où s'effectue l'accueil d'une clientèle
- artisanat et commerces de détails
- hébergement hôtelier et touristique

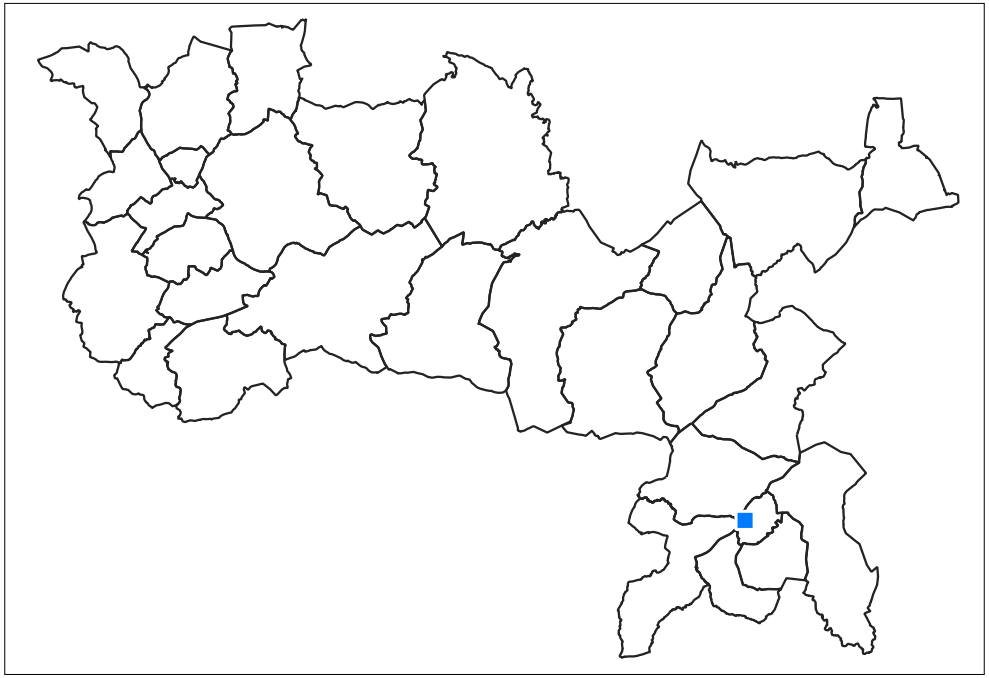

Communauté de Communes
Brenne - Val de Creuse

Commune de Sacierges-Saint-Martin

Sac-44

Lieu-dit : LE COLOMBIER

Parcelle(s) : 0A0433 - 0A0436

Surface du bâti :
256.91 m²

Présence de réseaux : oui

Présence d'une exploitation agricole : non

Destinations / sous-destinations autorisées :

- logement
- hébergement
- activité de service où s'effectue l'accueil d'une clientèle
- artisanat et commerces de détails
- hébergement hôtelier et touristique

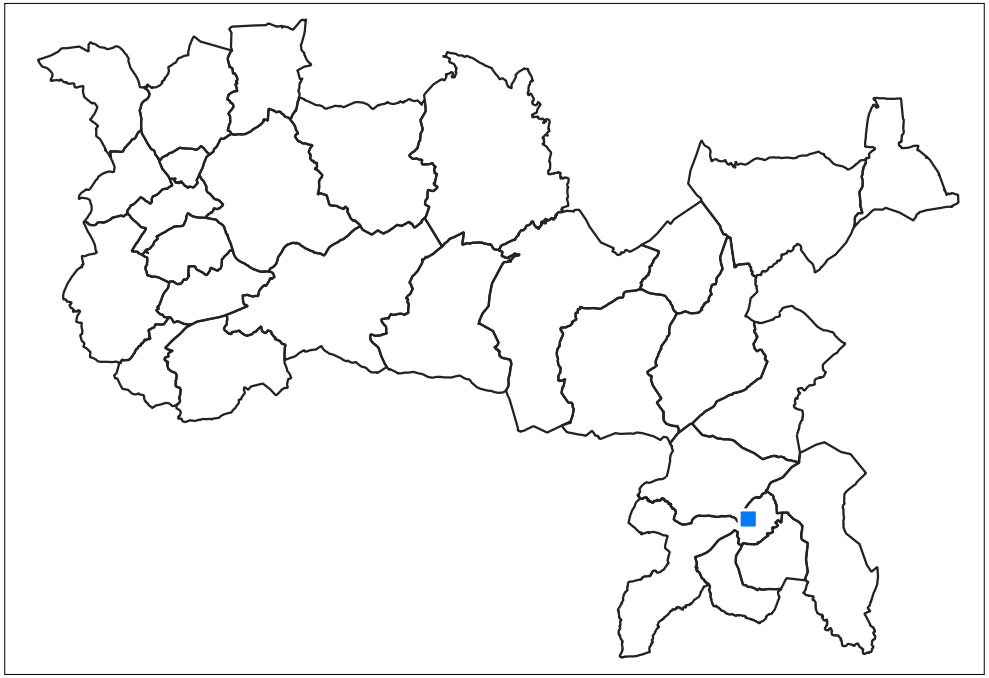

Communauté de Communes
Brenne - Val de Creuse

Commune de Sacierges-Saint-Martin

Sac-45

Lieu-dit : LA PETITE MINIERE

Parcelle(s) : 0B0452 - 0B0453

Surface du bâti :
117.11 m²

Présence de réseaux : oui

Présence d'une exploitation agricole : non

Destinations / sous-destinations autorisées :

- logement
- hébergement
- activité de service où s'effectue l'accueil d'une clientèle
- artisanat et commerces de détails
- hébergement hôtelier et touristique

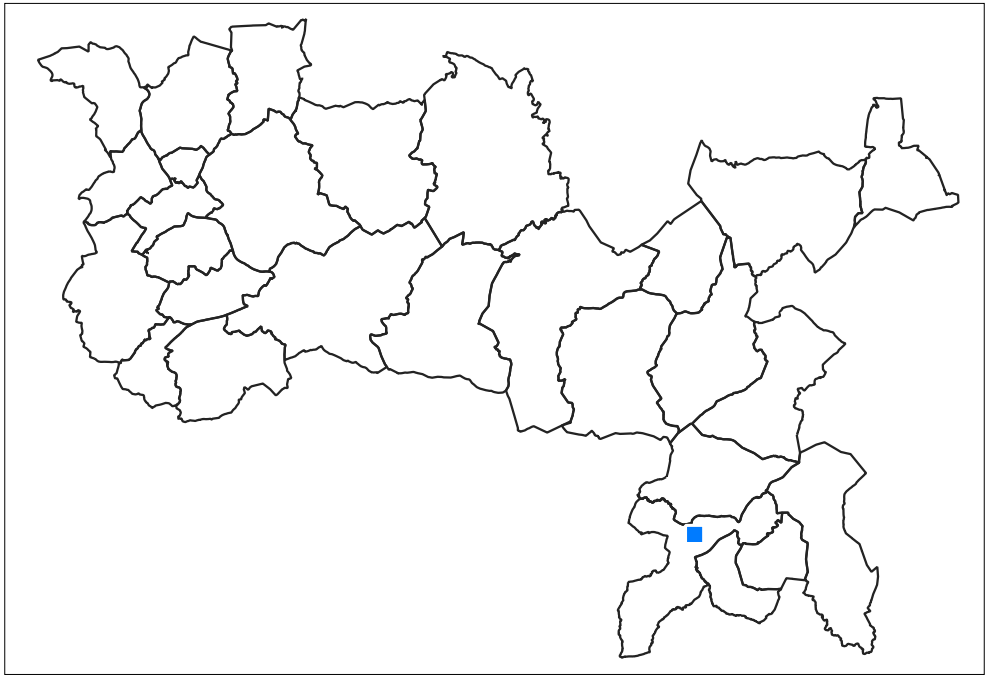

Communauté de Communes
Brenne - Val de Creuse

Commune de Sacierges-Saint-Martin

Sac-46

Lieu-dit : LA PETITE MINIERE

Parcelle(s) : 0B0432 - 0B1168

Surface du bâti :
204.58 m²

Présence de réseaux : oui

Présence d'une exploitation agricole : non

Destinations / sous-destinations autorisées :

- logement
- hébergement
- activité de service où s'effectue l'accueil d'une clientèle
- artisanat et commerces de détails
- hébergement hôtelier et touristique

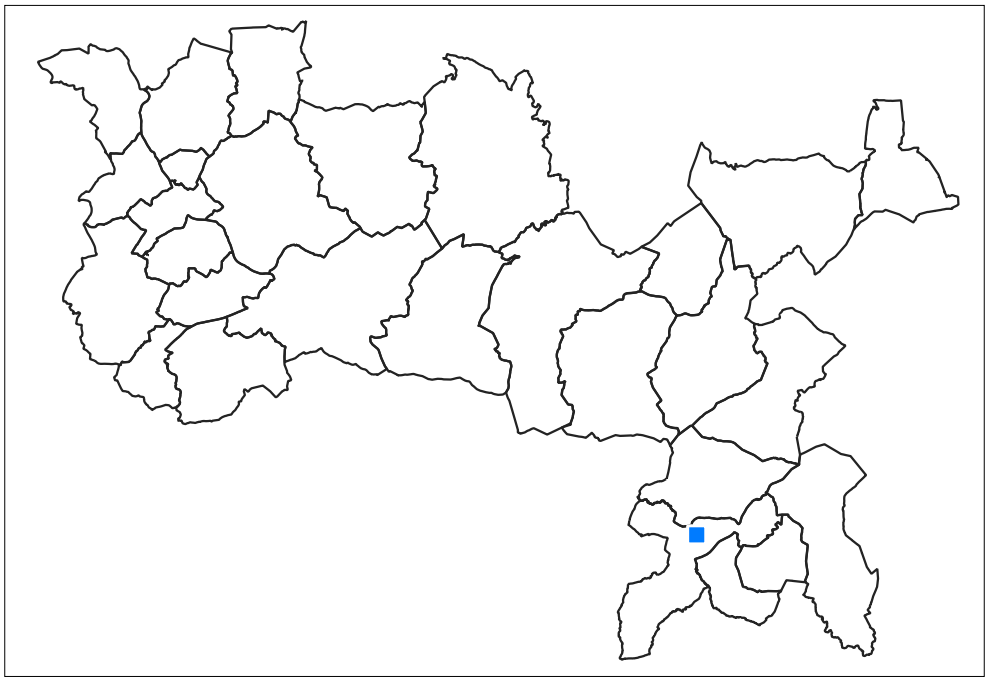

Communauté de Communes
Brenne - Val de Creuse

Commune de Sacierges-Saint-Martin

Sac-47

Lieu-dit : LA PETITE MINIERE

Parcelle(s) : 0B0424 - 0B1167

Surface du bâti :
130.3 m²

Présence de réseaux : oui

Présence d'une exploitation agricole : non

Destinations / sous-destinations autorisées :

- logement
- hébergement
- activité de service où s'effectue l'accueil d'une clientèle
- artisanat et commerces de détails
- hébergement hôtelier et touristique

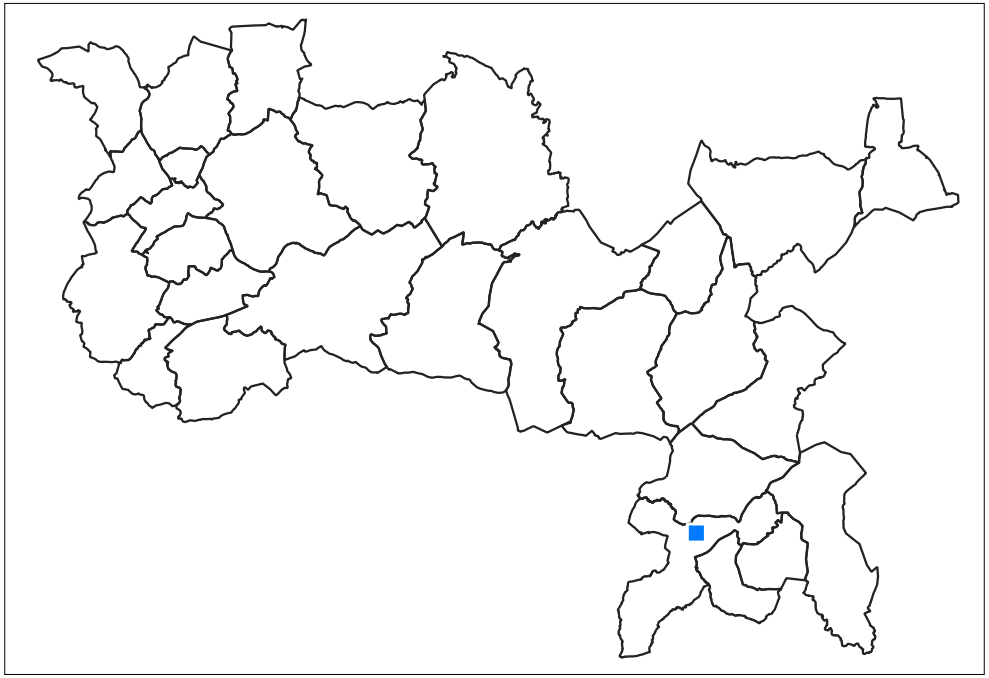

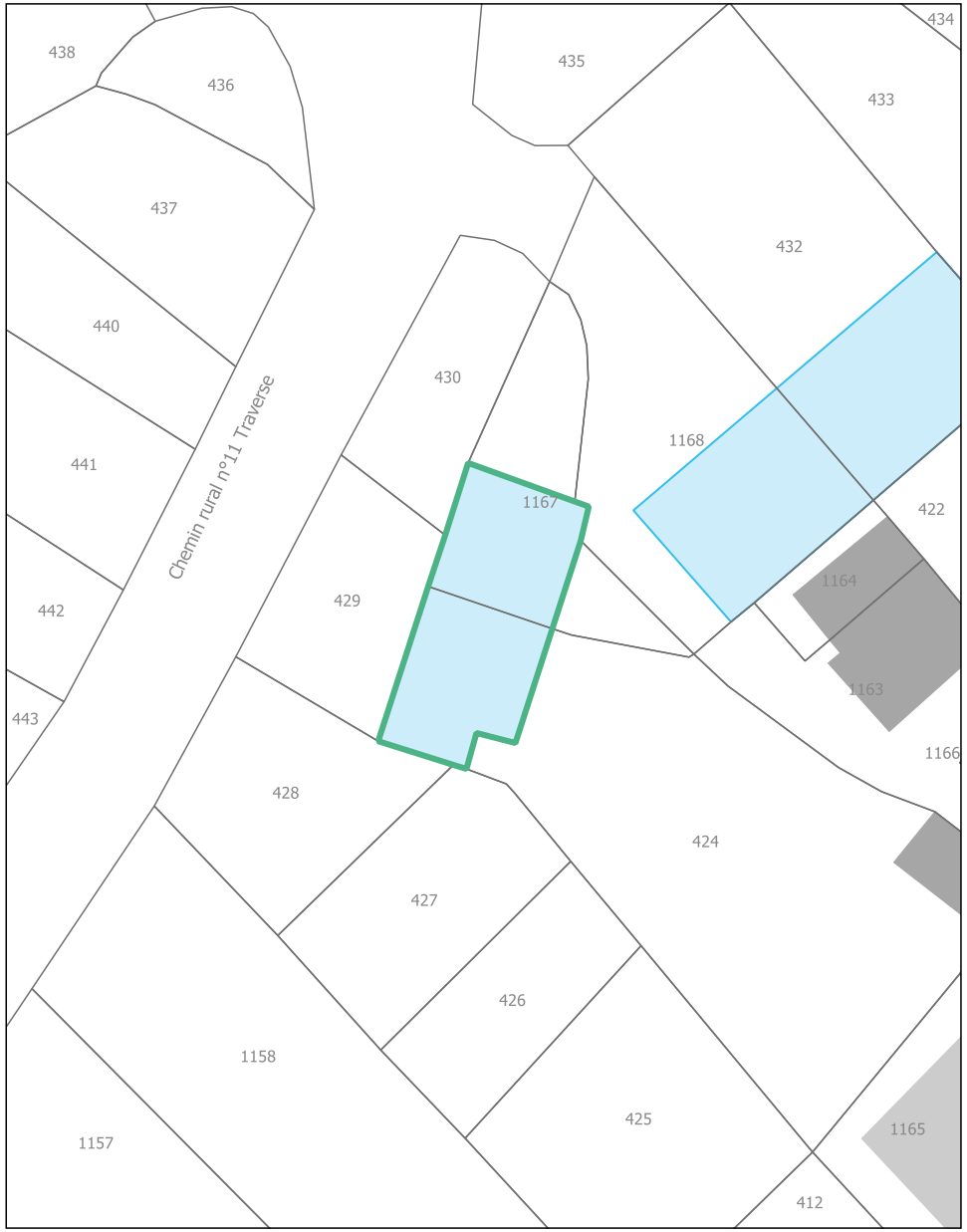

Communauté de Communes
Brenne - Val de Creuse

Commune de Sacierges-Saint-Martin

Sac-48

Lieu-dit : LE LOUDIEU

Parcelle(s) : 0C1357 - 0C0045

Surface du bâti :
114.93 m²

Présence de réseaux : oui

Présence d'une exploitation agricole : non

Destinations / sous-destinations autorisées :

- logement
- hébergement
- activité de service où s'effectue l'accueil d'une clientèle
- artisanat et commerces de détails
- hébergement hôtelier et touristique

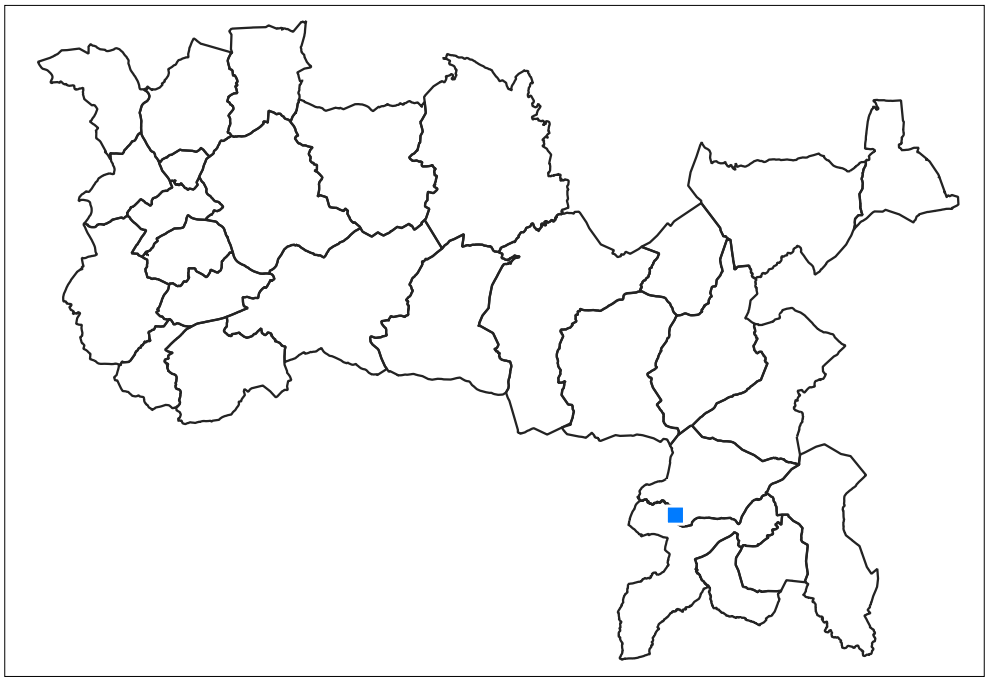

Communauté de Communes
Brenne - Val de Creuse

Commune de Sacierges-Saint-Martin

Sac-49

Lieu-dit : LE LOUDIEU

Parcelle(s) : 0C0034 - 0C0036

Surface du bâti :
63.65 m²

Présence de réseaux : oui

Présence d'une exploitation agricole : non

Destinations / sous-destinations autorisées :

- logement
- hébergement
- activité de service où s'effectue l'accueil d'une clientèle
- artisanat et commerces de détails
- hébergement hôtelier et touristique

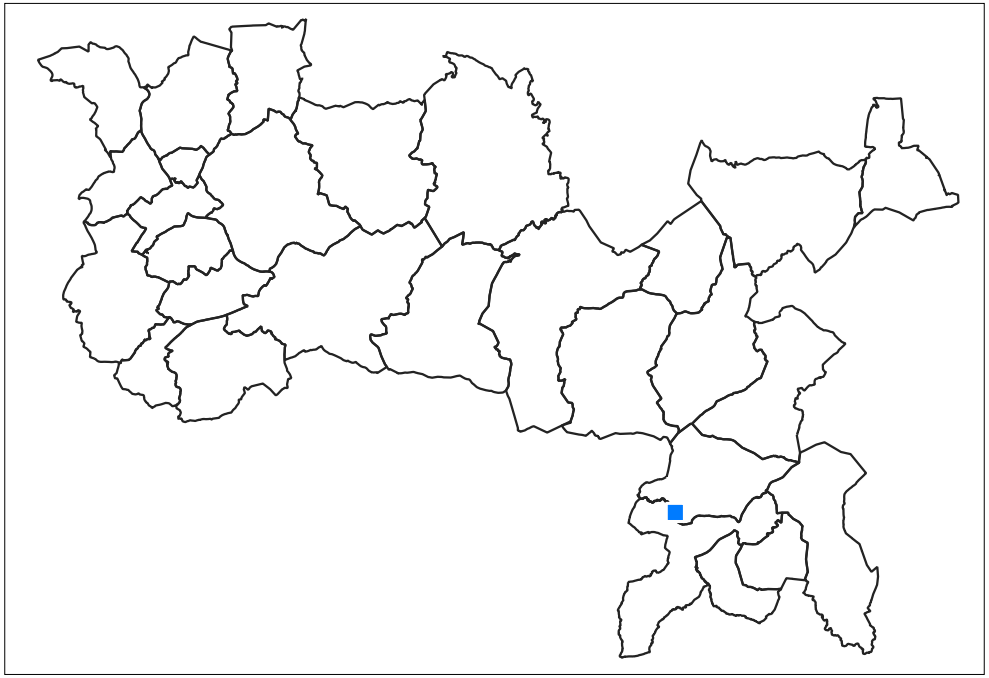

Communauté de Communes
Brenne - Val de Creuse

Commune de Sacierges-Saint-Martin

Sac-50

Lieu-dit : LE RECHEUIL

Parcelle(s) : 0C0080 - 0C0081

Surface du bâti :
69.1 m²

Présence de réseaux : oui

Présence d'une exploitation agricole : non

Destinations / sous-destinations autorisées :

- logement
- hébergement
- activité de service où s'effectue l'accueil d'une clientèle
- artisanat et commerces de détails
- hébergement hôtelier et touristique

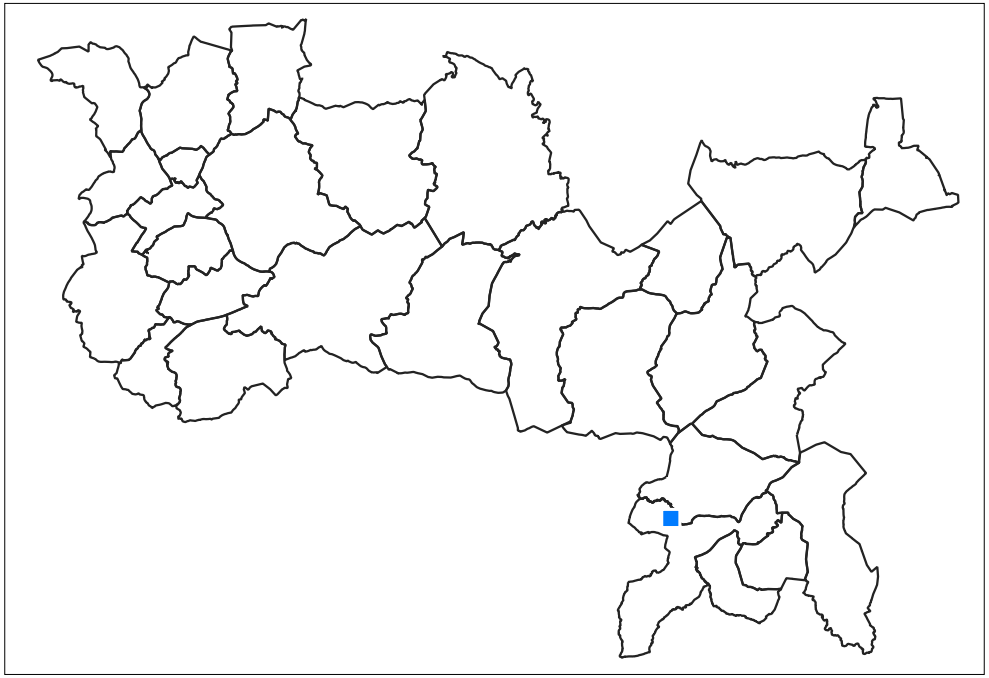

Communauté de Communes
Brenne - Val de Creuse

Commune de Sacierges-Saint-Martin

Sac-51

Lieu-dit : LA LANDE

Parcelle(s) : 0C0295 - 0C1273

Surface du bâti :
129.69 m²

Présence de réseaux : oui

Présence d'une exploitation agricole : non

Destinations / sous-destinations autorisées :

- logement
- hébergement
- activité de service où s'effectue l'accueil d'une clientèle
- artisanat et commerces de détails
- hébergement hôtelier et touristique

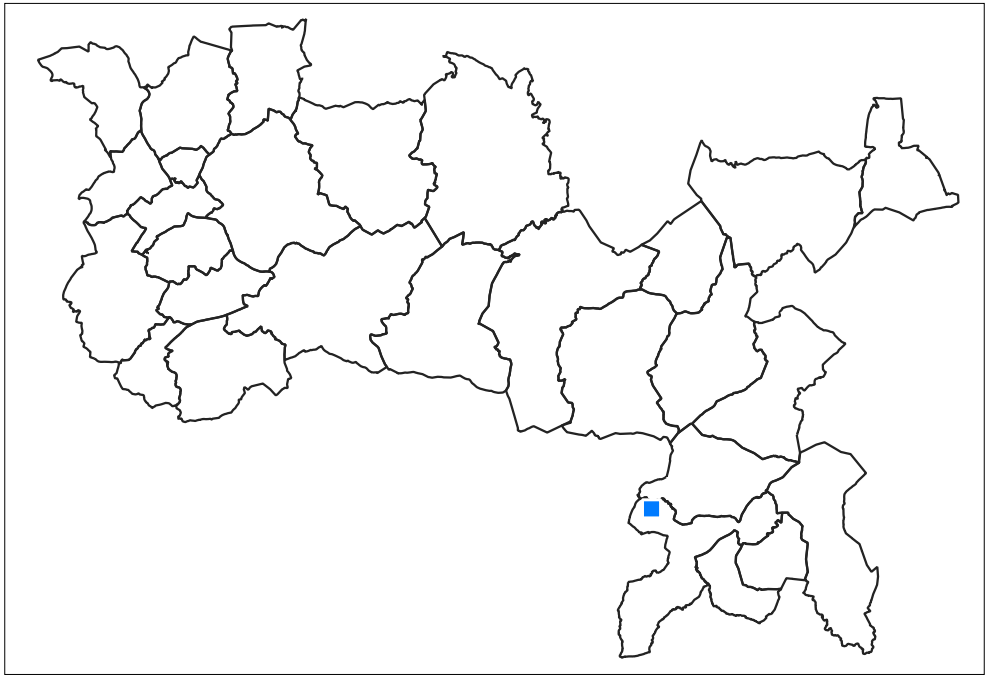

Communauté de Communes
Brenne - Val de Creuse

Commune de Sacierges-Saint-Martin

Sac-52

Lieu-dit : LE PLAIX

Parcelle(s) : 0C1059-0C1060-0C1077

Surface du bâti :
171.94 m²

Présence de réseaux : oui

Présence d'une exploitation agricole : non

Destinations / sous-destinations autorisées :

- logement
- hébergement
- activité de service où s'effectue l'accueil d'une clientèle
- artisanat et commerces de détails
- hébergement hôtelier et touristique

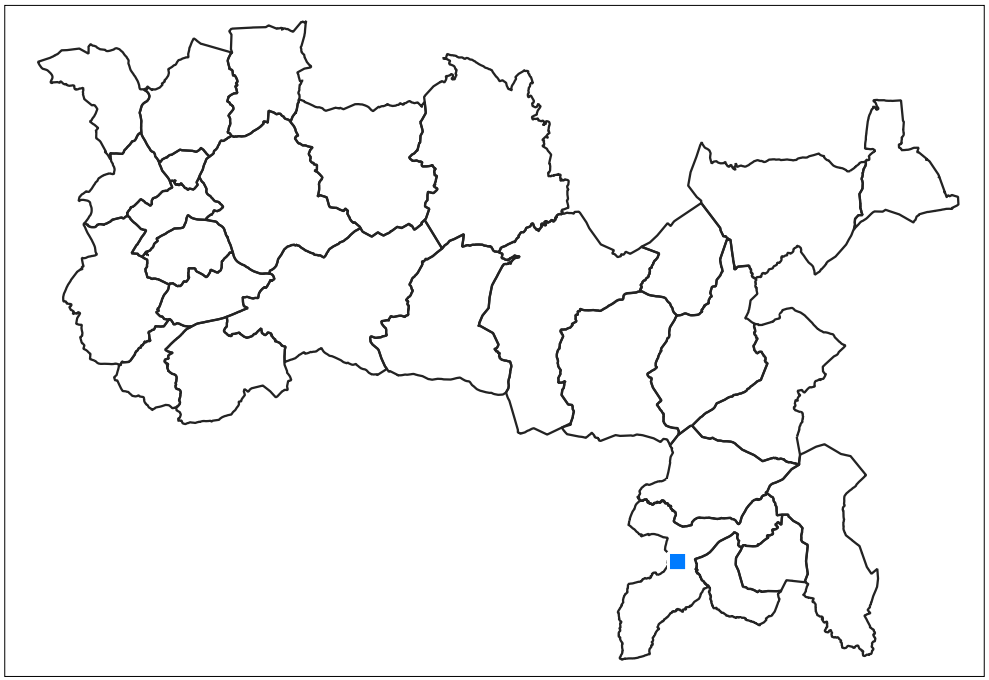

Communauté de Communes
Brenne - Val de Creuse

Commune de Sacierges-Saint-Martin

Sac-53

Lieu-dit : LE PLAIX

Parcelle(s) : 0C1069 - 0C1070

Surface du bâti :
85.02 m²

Présence de réseaux : oui

Présence d'une exploitation agricole : non

Destinations / sous-destinations autorisées :

- logement
- hébergement
- activité de service où s'effectue l'accueil d'une clientèle
- artisanat et commerces de détails
- hébergement hôtelier et touristique

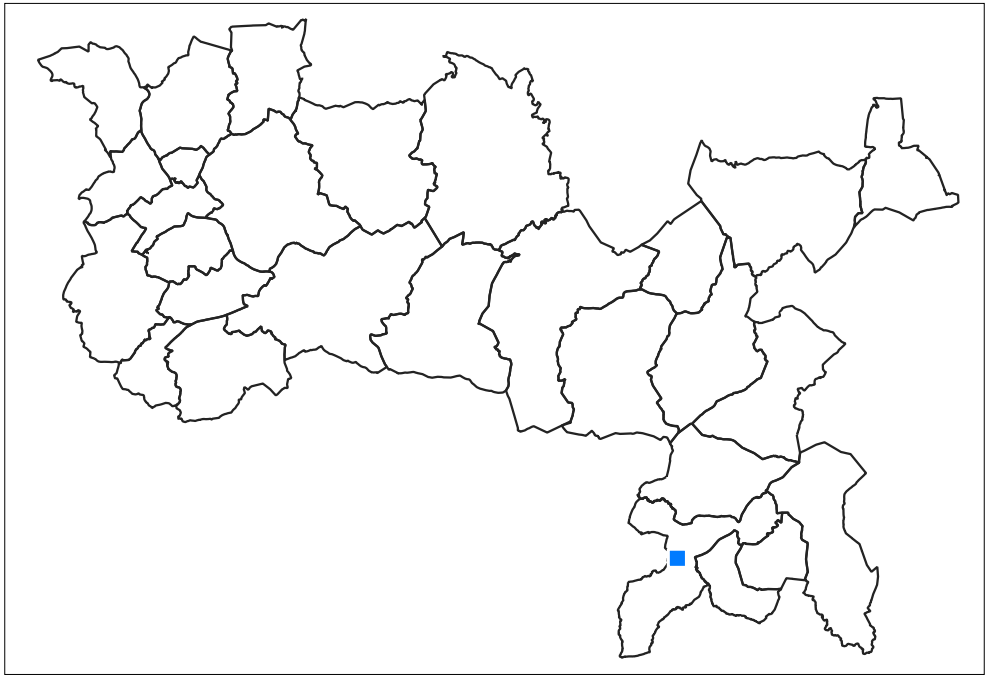

Communauté de Communes
Brenne - Val de Creuse

Commune de Sacierges-Saint-Martin

Sac-54

Lieu-dit : LA BARRE

Parcelle(s) : 0E1197 - 0E2029

Surface du bâti :
74.45 m²

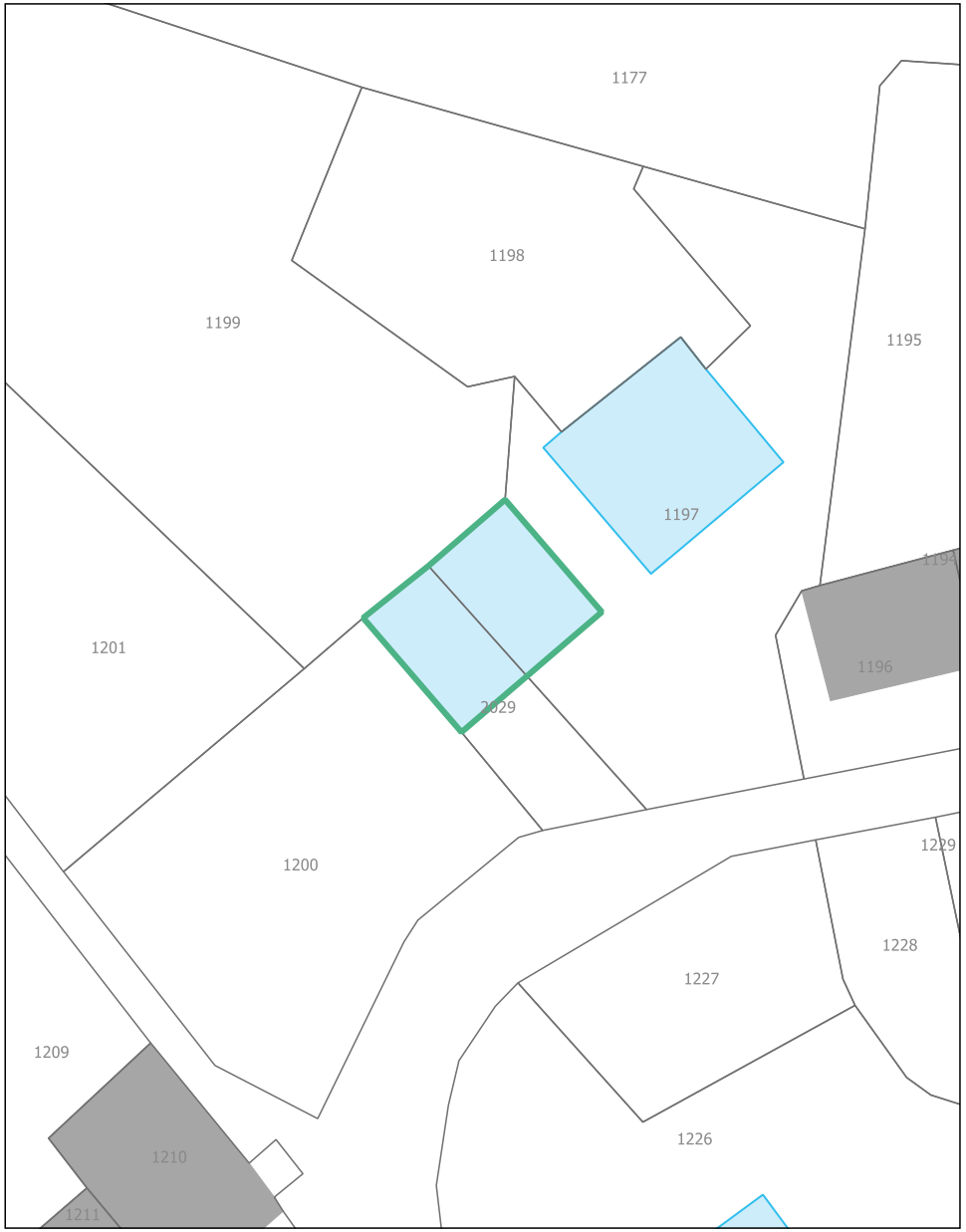

Présence de réseaux : oui

Présence d'une exploitation agricole : non

Destinations / sous-destinations autorisées :

- logement
- hébergement
- activité de service où s'effectue l'accueil d'une clientèle
- artisanat et commerces de détails
- hébergement hôtelier et touristique

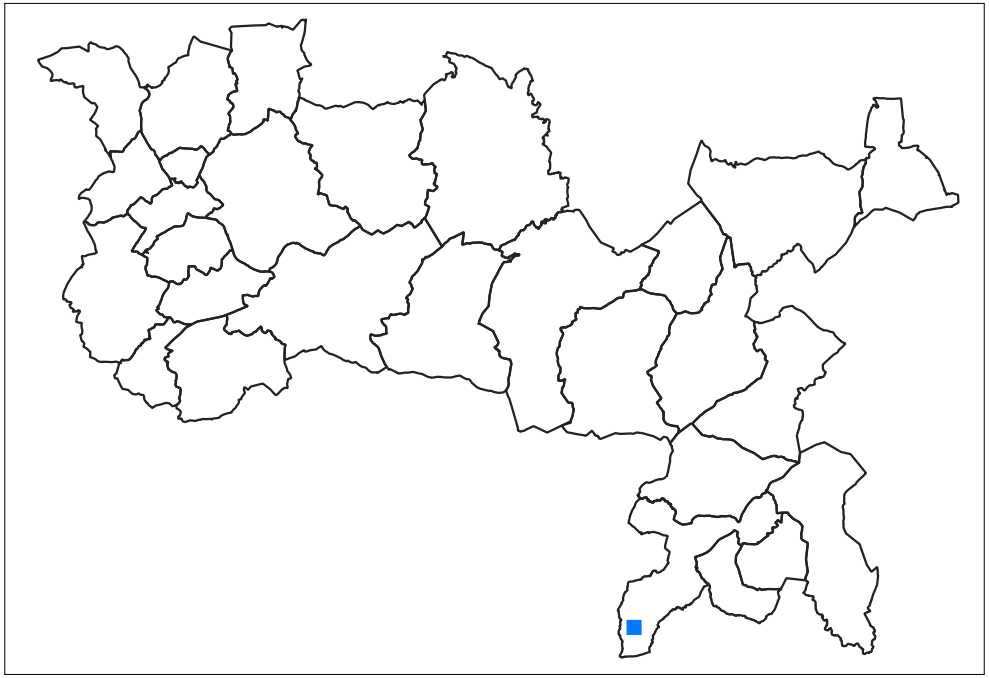

Communauté de Communes
Brenne - Val de Creuse

Commune de Sauzelles

Sau-01

Lieu-dit : TILLOUX TILLOUX TILLOUX

Parcelle(s) : 0A0643

Surface du bâti :
142.31 m²

Présence de réseaux : oui

Présence d'une exploitation agricole : non

Destinations / sous-destinations autorisées :

- logement
- hébergement
- artisanat et commerces de détails
- hébergement hôtelier et touristique
- activité de service où s'effectue l'accueil d'une clientèle

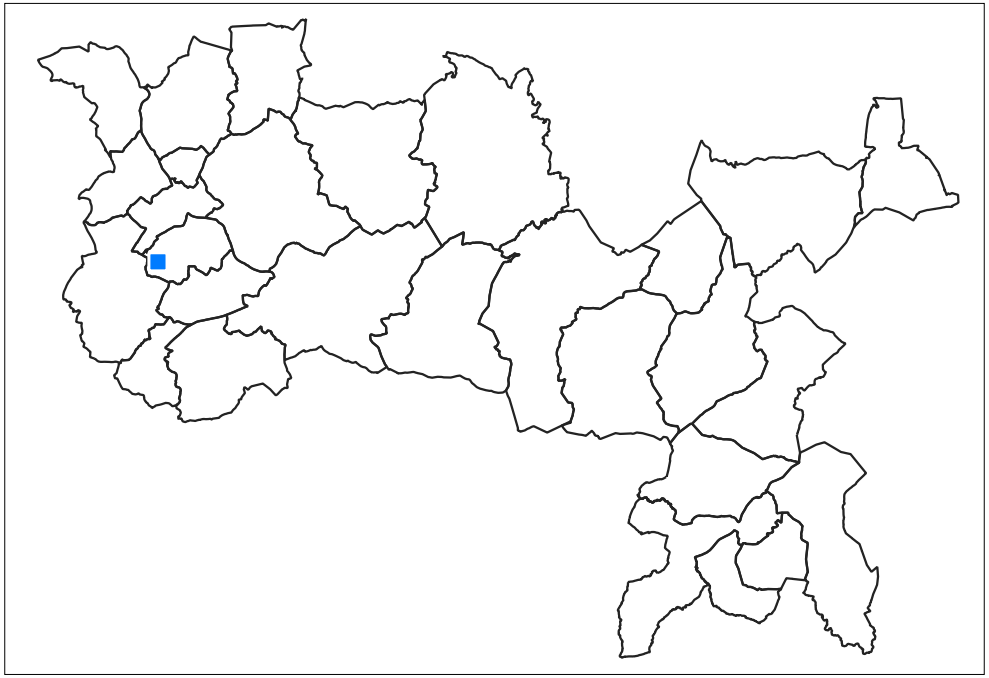

Communauté de Communes
Brenne - Val de Creuse

Commune de Sauzelles

Sau-02

Lieu-dit : TILLOUX TILLOUX TILLOUX

Parcelle(s) : 0A0633

Surface du bâti :
215.23 m²

Présence de réseaux : oui

Présence d'une exploitation agricole : non

Destinations / sous-destinations autorisées :

- logement
- hébergement
- activité de service où s'effectue l'accueil d'une clientèle
- artisanat et commerces de détails
- hébergement hôtelier et touristique

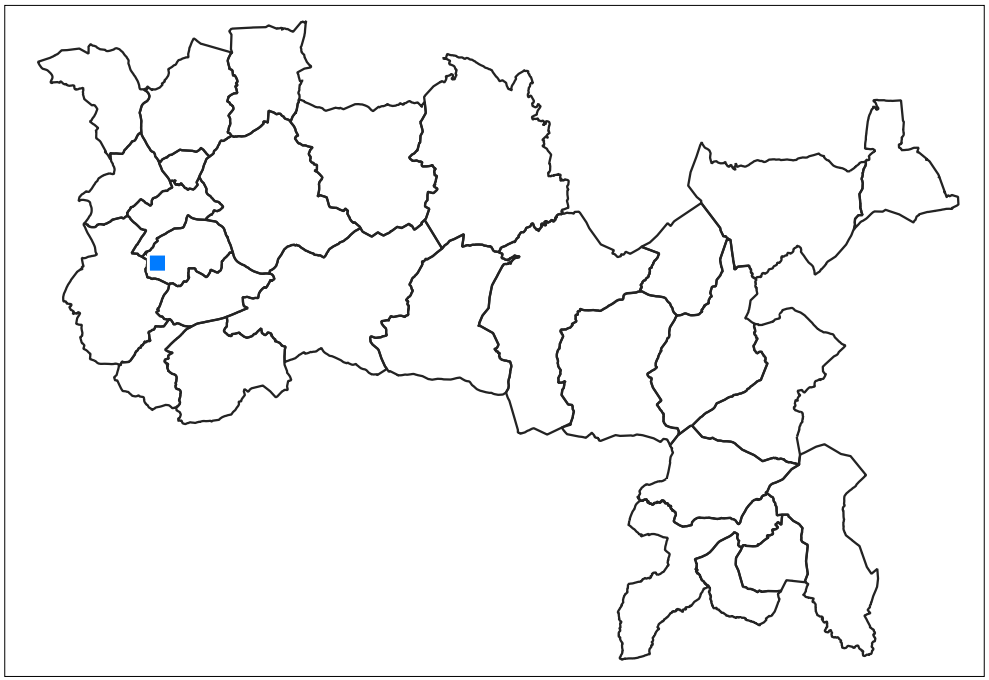

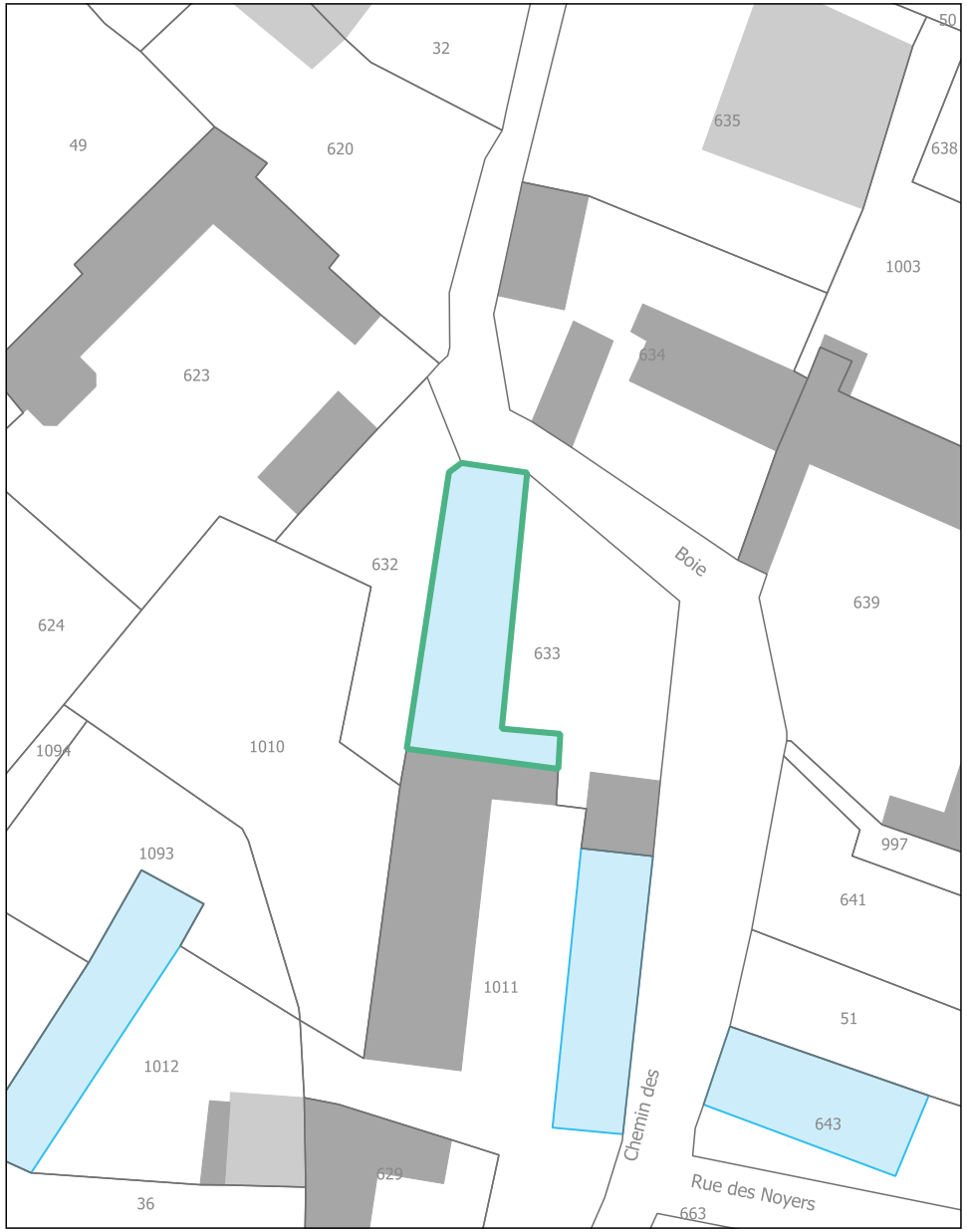

Lieu-dit : TILLOUX TILLOUX TILLOUX

Parcelle(s) : 0A1012

Surface du bâti :
176.25 m²

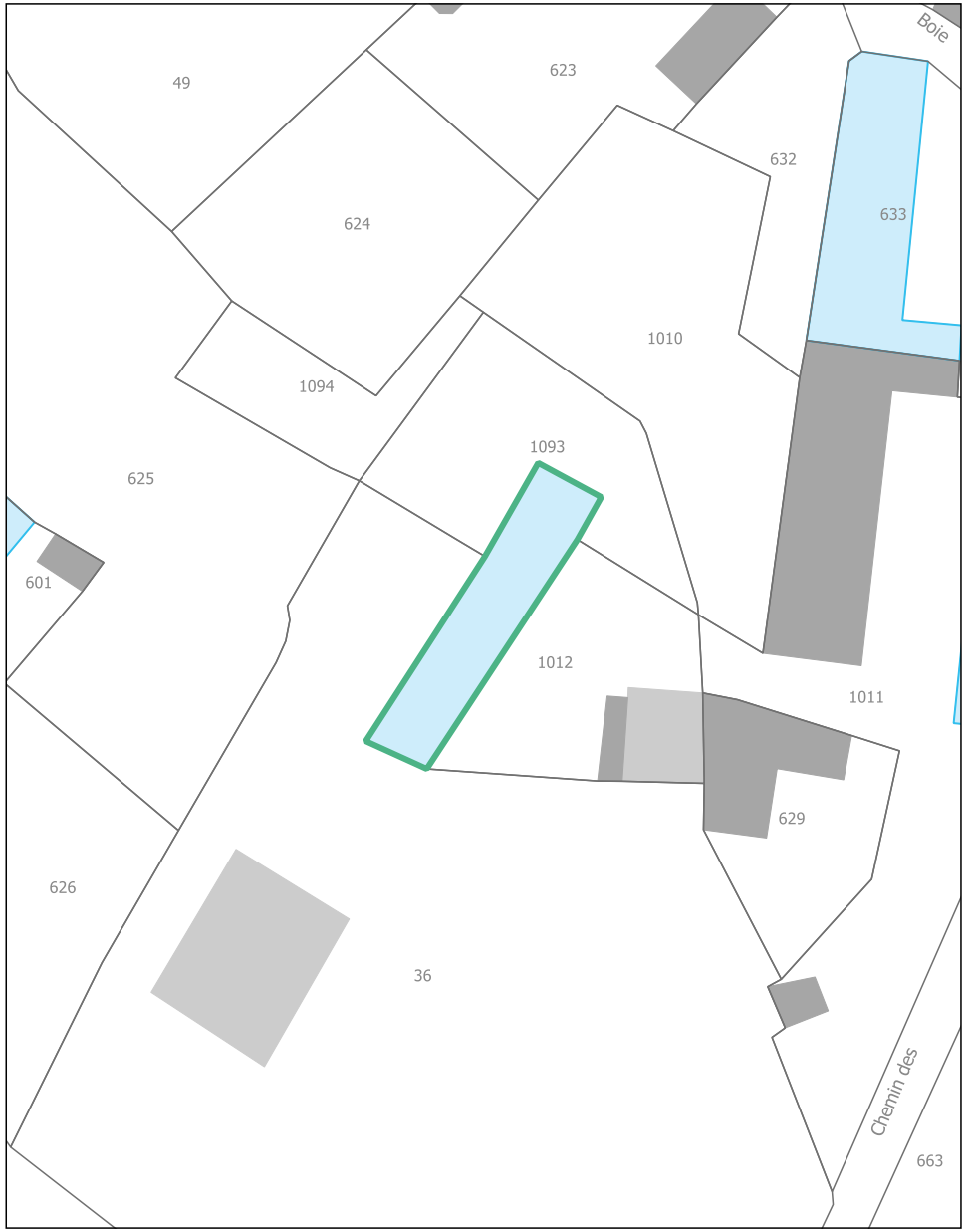

Présence de réseaux : oui

Présence d'une exploitation agricole : non

Destinations / sous-destinations autorisées :

- logement
- hébergement
- activité de service où s'effectue l'accueil d'une clientèle
- artisanat et commerces de détails
- hébergement hôtelier et touristique

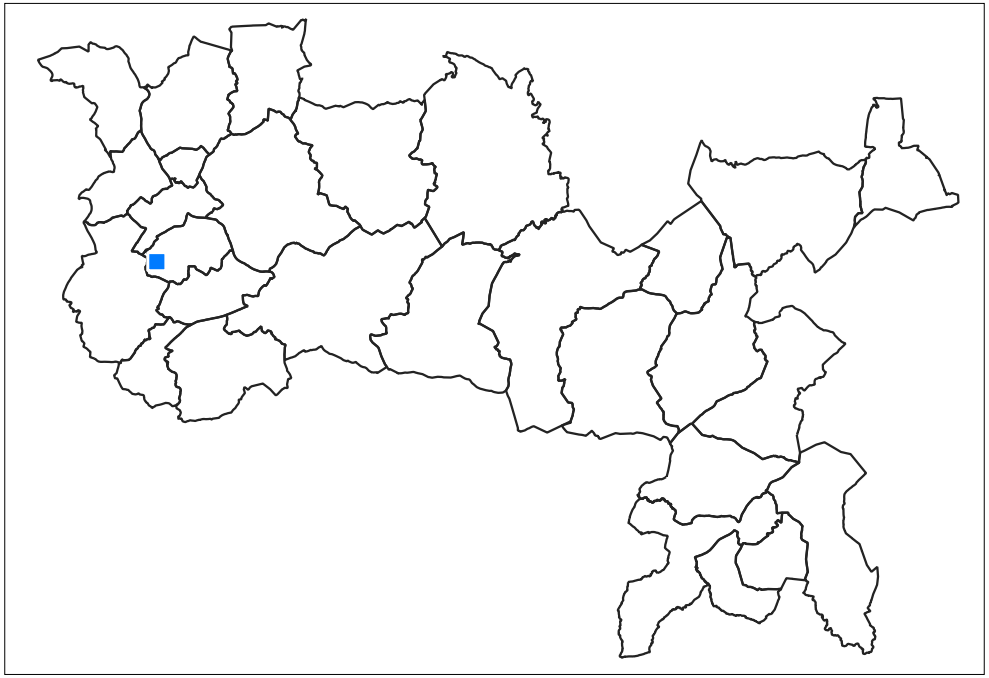

Communauté de Communes
Brenne - Val de Creuse

Commune de Sauzelles

Sau-04

Lieu-dit : TILLOUX TILLOUX TILLOUX

Parcelle(s) : 0A1011

Surface du bâti :
161.98 m²

Présence de réseaux : oui

Présence d'une exploitation agricole : non

Destinations / sous-destinations autorisées :

- logement
- hébergement
- artisanat et commerces de détails
- hébergement hôtelier et touristique
- activité de service où s'effectue l'accueil d'une clientèle

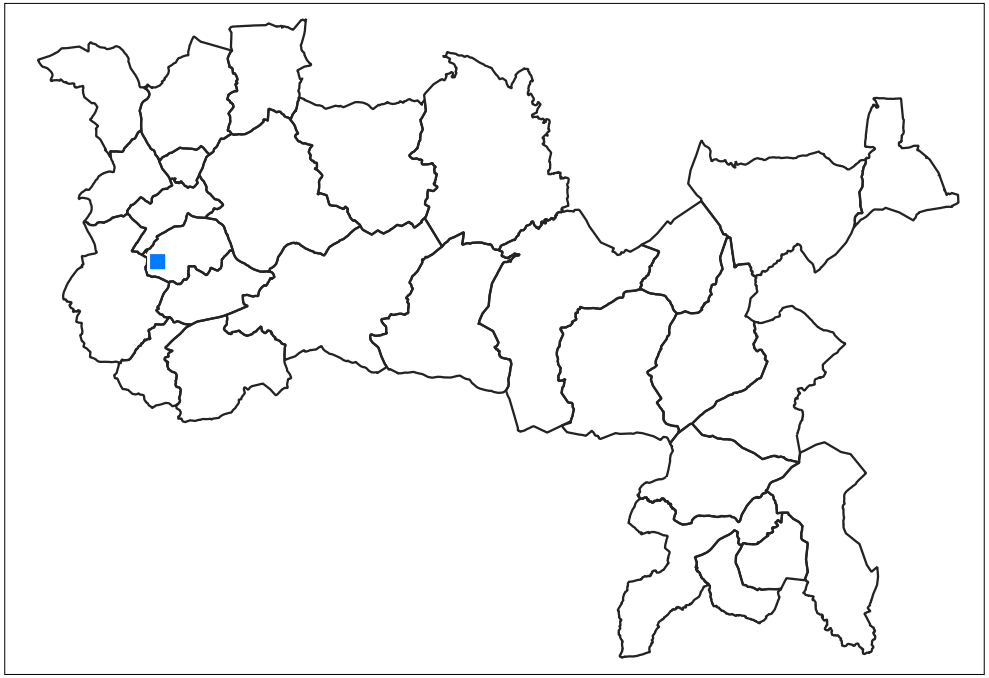

Communauté de Communes
Brenne - Val de Creuse

Commune de Sauzelles

Sau-05

Lieu-dit : TILLOUX TILLOUX TILLOUX

Parcelle(s) : 0A0601

Surface du bâti :
183.72 m²

Présence de réseaux : oui

Présence d'une exploitation agricole : non

Destinations / sous-destinations autorisées :

- logement
- hébergement
- activité de service où s'effectue l'accueil d'une clientèle
- artisanat et commerces de détails
- hébergement hôtelier et touristique

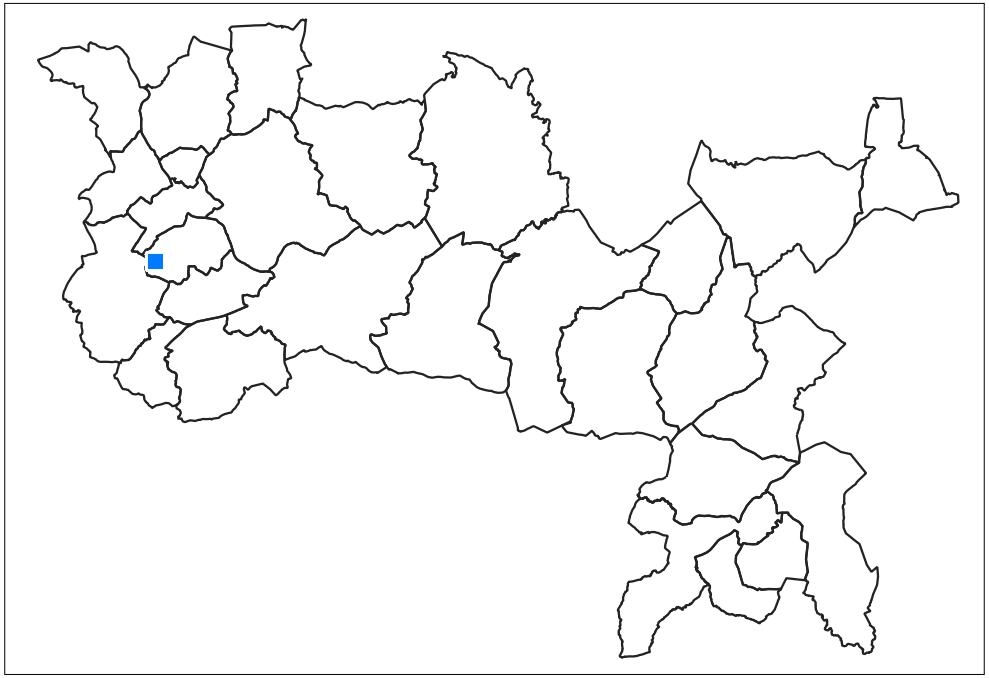

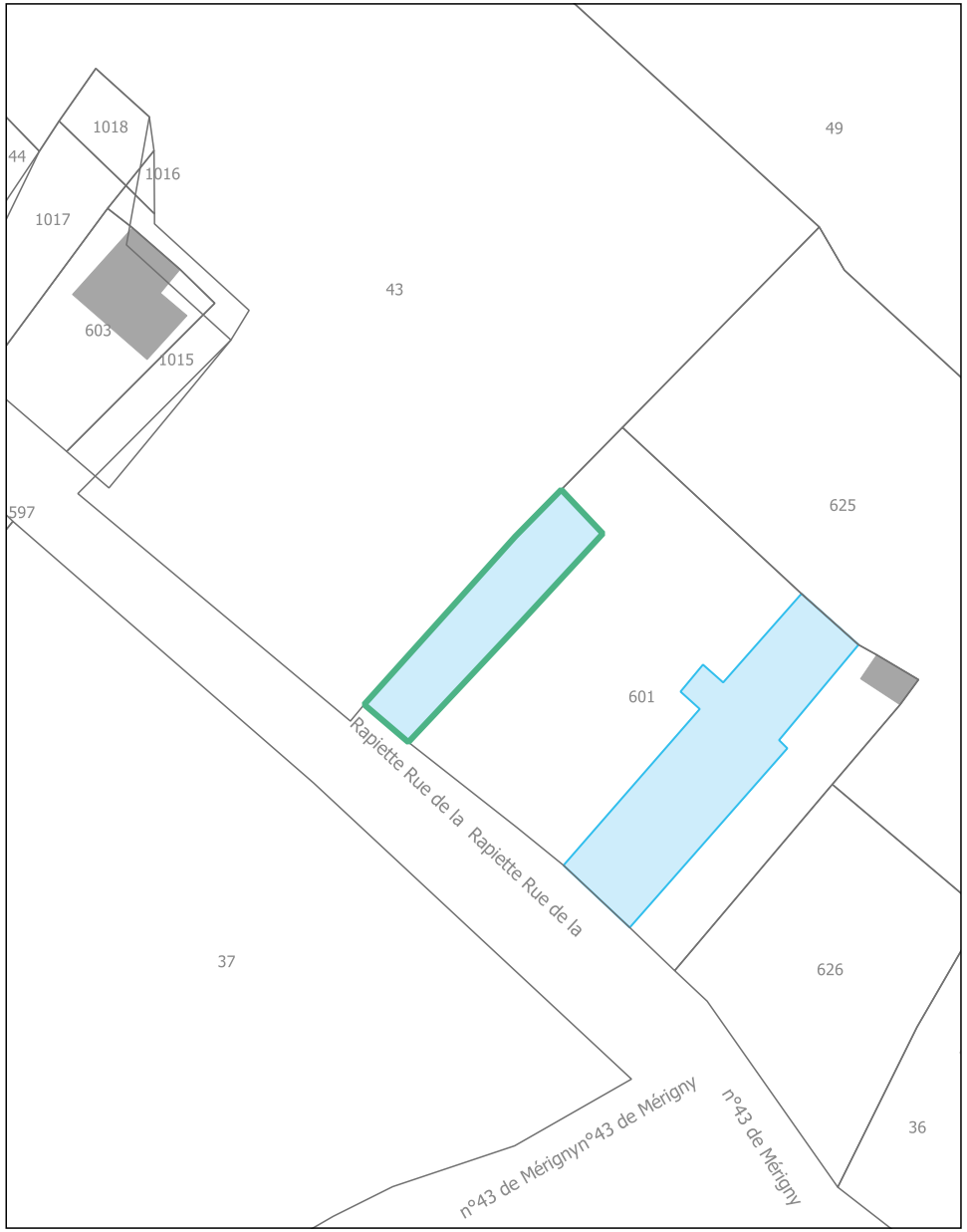

Communauté de Communes
Brenne - Val de Creuse

Commune de Sauzelles

Sau-06

Lieu-dit : TILLOUX TILLOUX TILLOUX

Parcelle(s) : 0A0601

Surface du bâti :
340.52 m²

Présence de réseaux : oui

Présence d'une exploitation agricole : non

Destinations / sous-destinations autorisées :

- logement
- hébergement
- activité de service où s'effectue l'accueil d'une clientèle
- artisanat et commerces de détails
- hébergement hôtelier et touristique

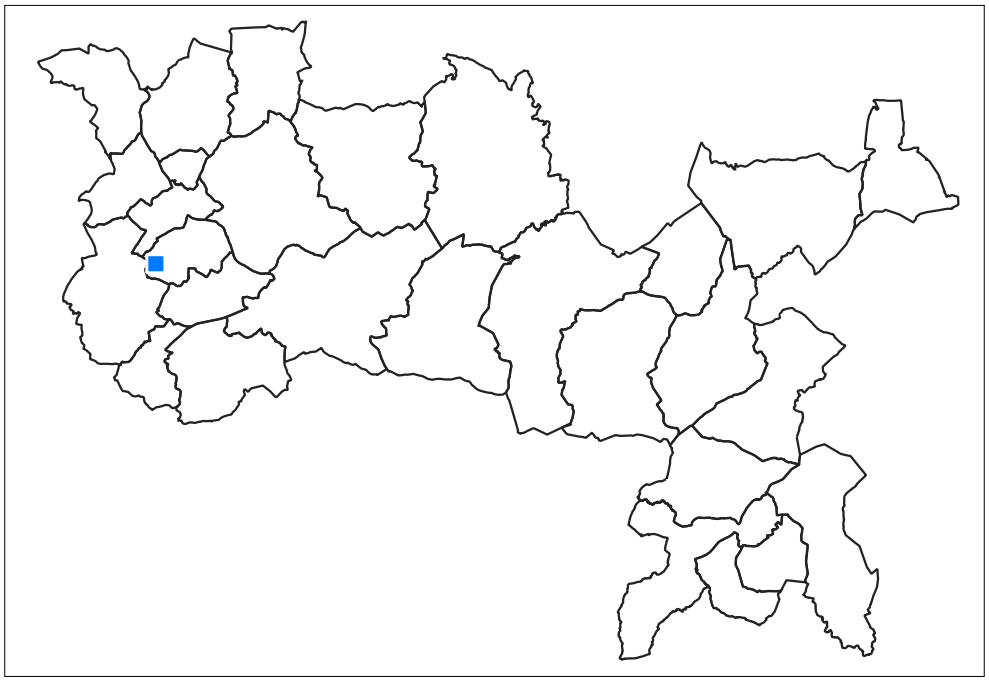

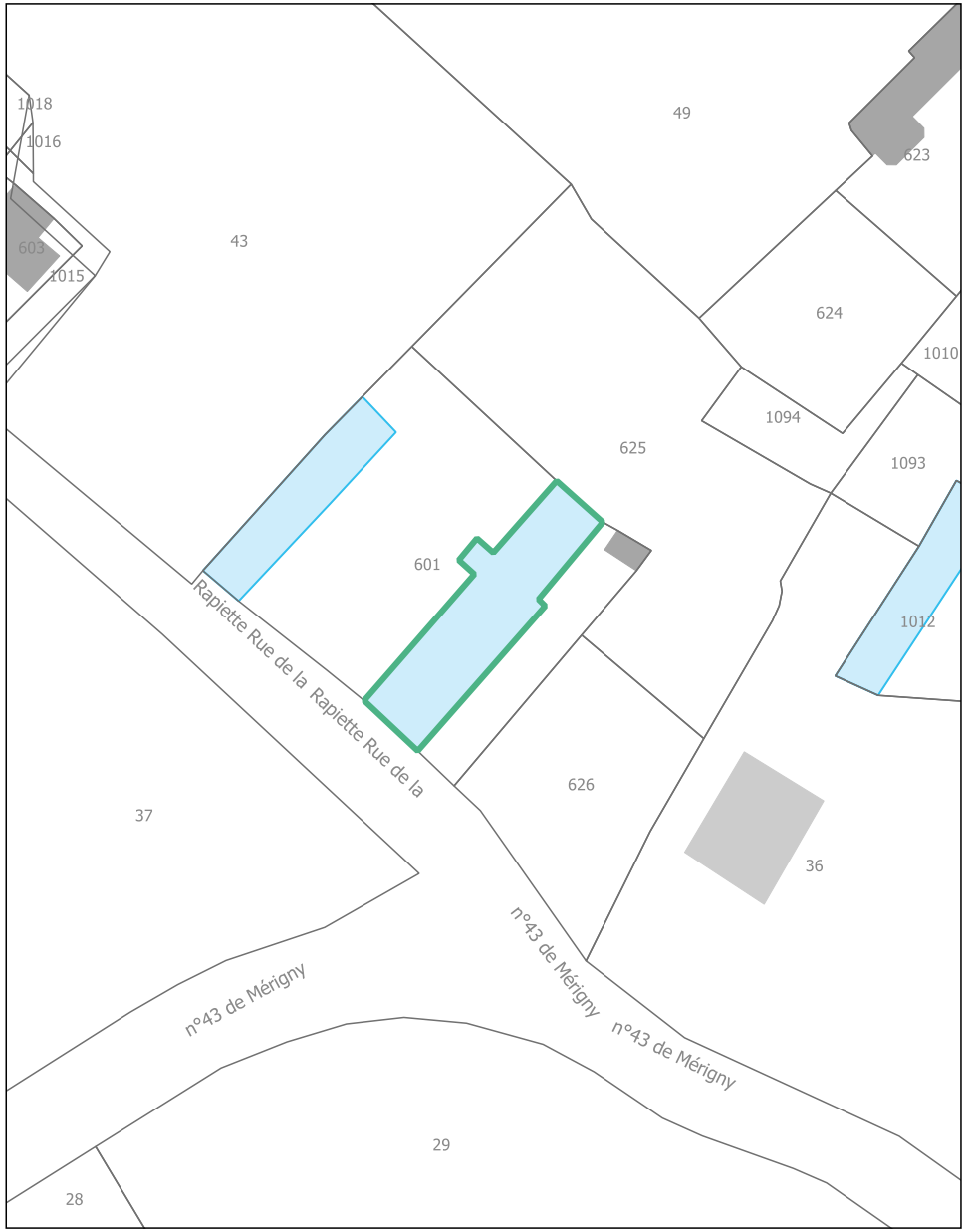

Communauté de Communes
Brenne - Val de Creuse

Commune de Sauzelles

Sau-07

Lieu-dit : TILLOUX TILLOUX TILLOUX

Parcelle(s) : 0A1078

Surface du bâti :
525.98 m²

Présence de réseaux : oui

Présence d'une exploitation agricole : non

Destinations / sous-destinations autorisées :

- logement
- hébergement
- activité de service où s'effectue l'accueil d'une clientèle
- artisanat et commerces de détails
- hébergement hôtelier et touristique

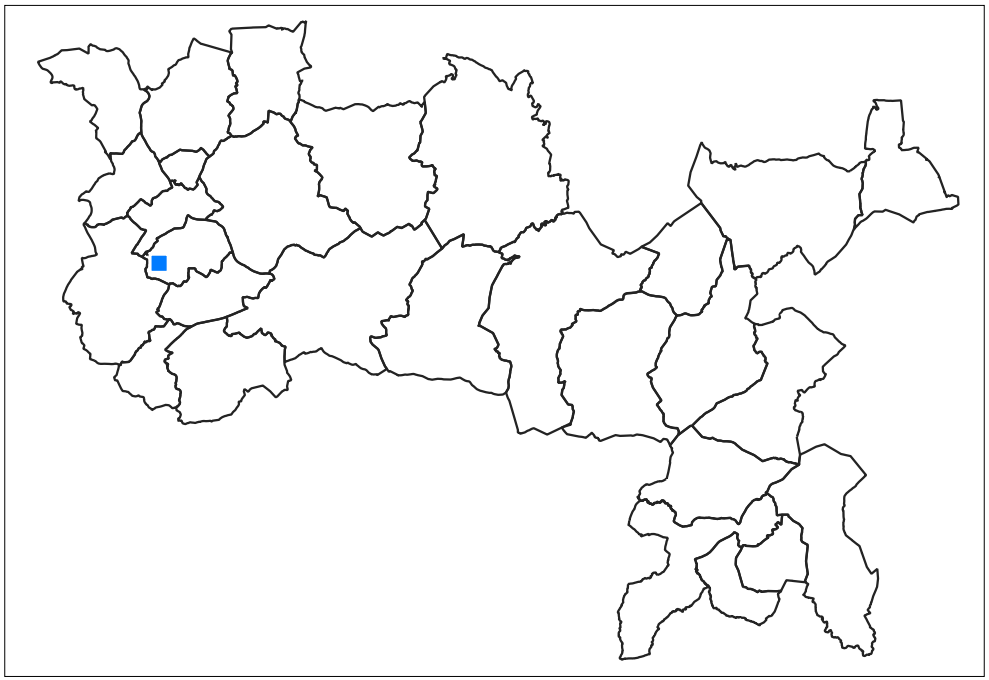

Lieu-dit : BOUSSERONDE

Parcelle(s) : 0B0166

Surface du bâti :
197.51 m²

Présence de réseaux : oui

Présence d'une exploitation agricole : non

Destinations / sous-destinations autorisées :

- logement
- hébergement
- activité de service où s'effectue l'accueil d'une clientèle
- artisanat et commerces de détails
- hébergement hôtelier et touristique

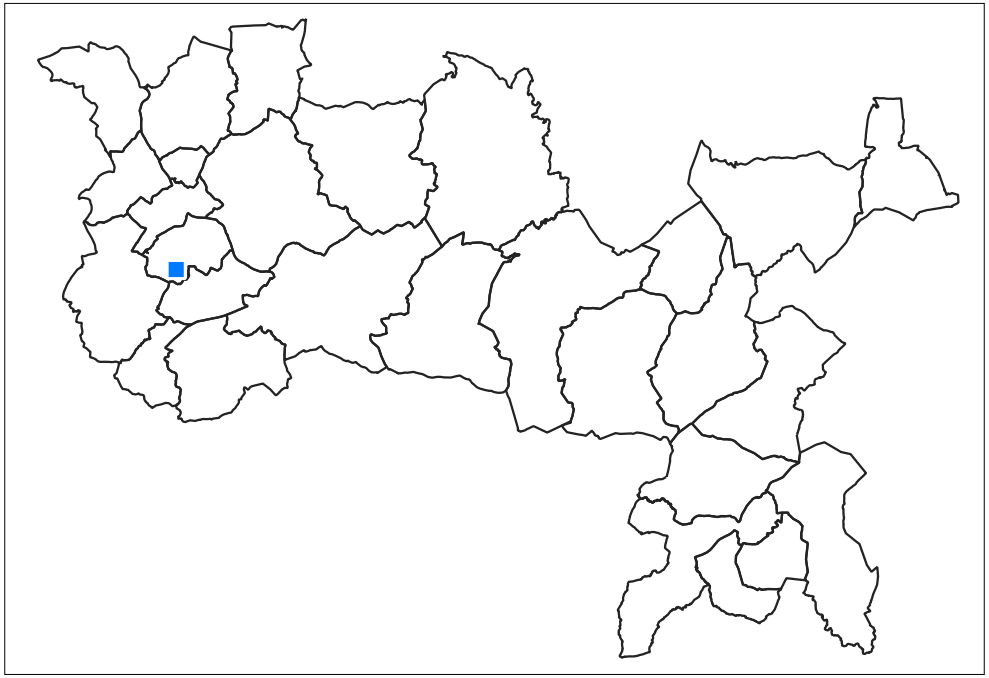

Communauté de Communes
Brenne - Val de Creuse

Commune de Sauzelles

Sau-09

Lieu-dit : BOUSSERONDE

Parcelle(s) : 0C0429

Surface du bâti :
197.1 m²

Présence de réseaux : oui

Présence d'une exploitation agricole : non

Destinations / sous-destinations autorisées :

- logement
- hébergement
- activité de service où s'effectue l'accueil d'une clientèle
- artisanat et commerces de détails
- hébergement hôtelier et touristique

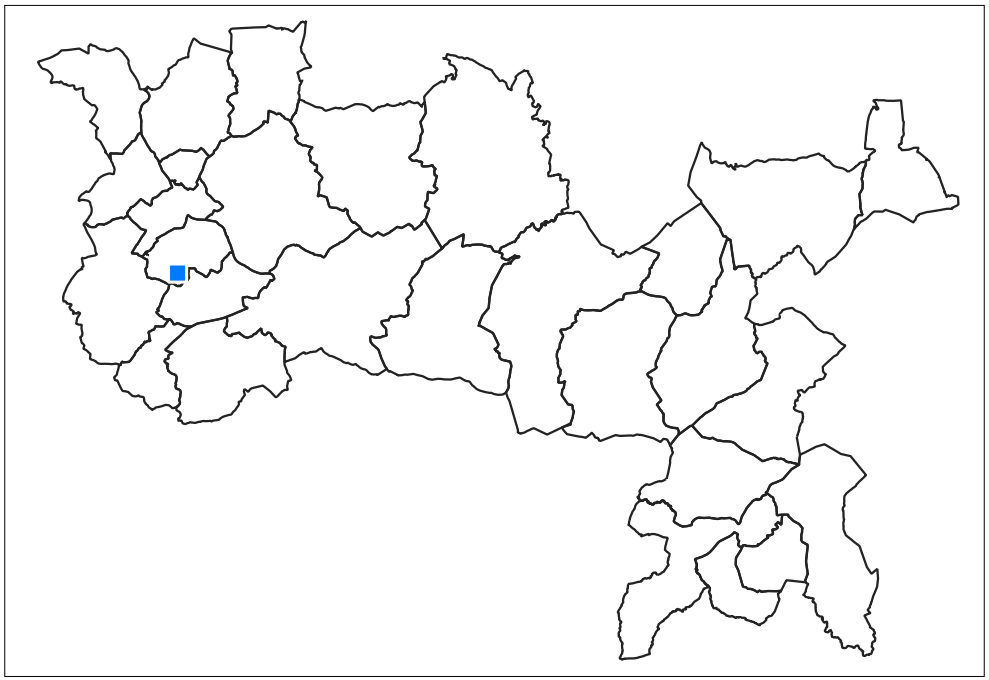

Lieu-dit : BOUSSERONDE

Parcelle(s) : 0C0429

Surface du bâti :
66.72 m²

Présence de réseaux : oui

Présence d'une exploitation agricole : non

Destinations / sous-destinations autorisées :

- logement
- hébergement
- activité de service où s'effectue l'accueil d'une clientèle
- artisanat et commerces de détails
- hébergement hôtelier et touristique

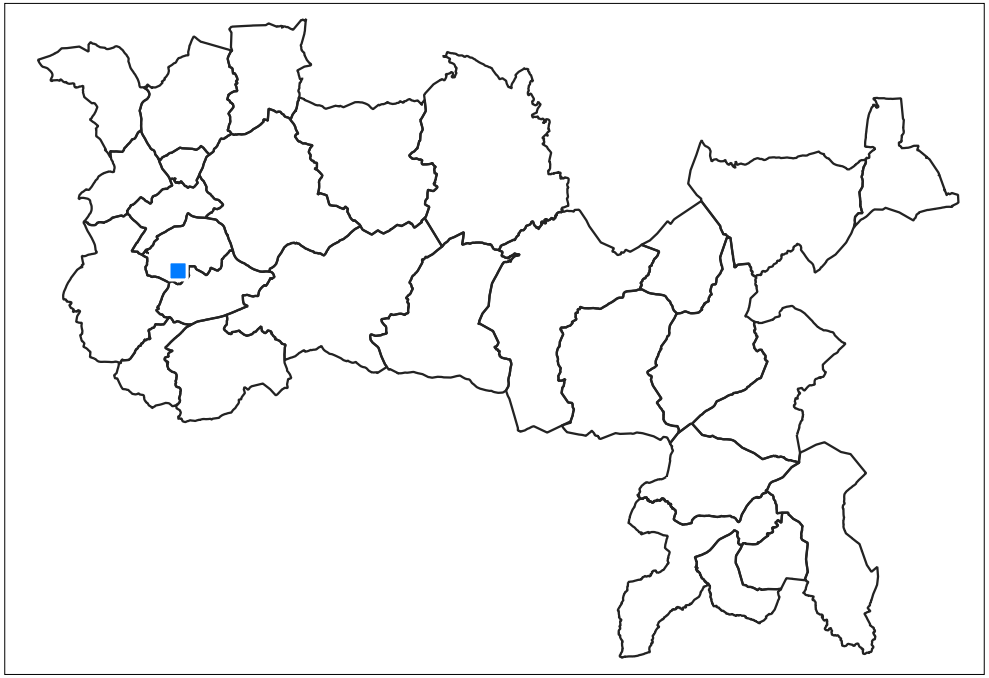

Communauté de Communes
Brenne - Val de Creuse

Commune de Sauzelles

Sau-11

Lieu-dit : BOUSSERONDE

Parcelle(s) : 0C0069

Surface du bâti :
47.54 m²

Présence de réseaux : oui

Présence d'une exploitation agricole : non

Destinations / sous-destinations autorisées :

- logement
- hébergement
- activité de service où s'effectue l'accueil d'une clientèle
- artisanat et commerces de détails
- hébergement hôtelier et touristique

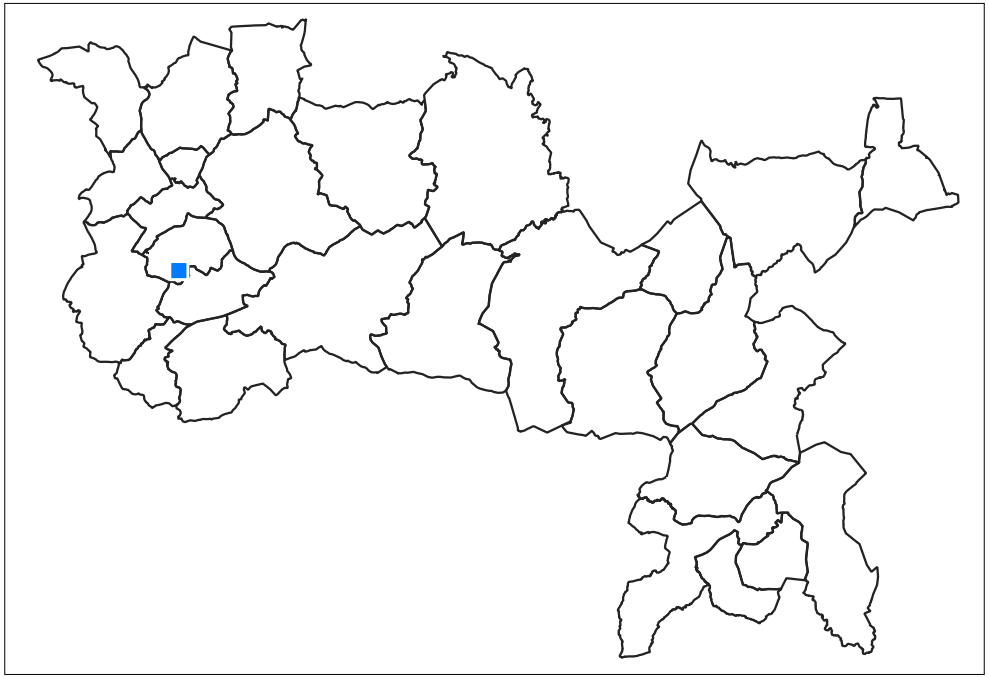

Lieu-dit : BOUSSERONDE

Parcelle(s) : 0C0069

Surface du bâti :
28.58 m²

Présence de réseaux : oui

Présence d'une exploitation agricole : non

Destinations / sous-destinations autorisées :

- logement
- hébergement
- activité de service où s'effectue l'accueil d'une clientèle
- artisanat et commerces de détails
- hébergement hôtelier et touristique

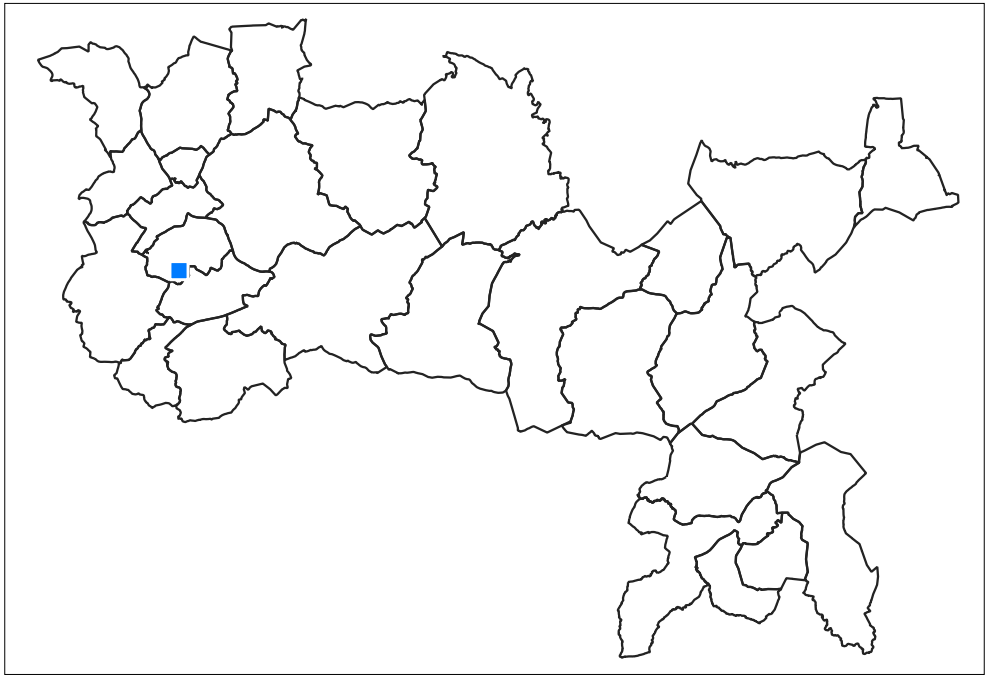

Lieu-dit : RUFFEC-LE FRANC

Parcelle(s) : 0C0398

Surface du bâti :
119.52 m²

Présence de réseaux : oui

Présence d'une exploitation agricole : non

Destinations / sous-destinations autorisées :

- logement
- hébergement
- activité de service où s'effectue l'accueil d'une clientèle
- artisanat et commerces de détails
- hébergement hôtelier et touristique

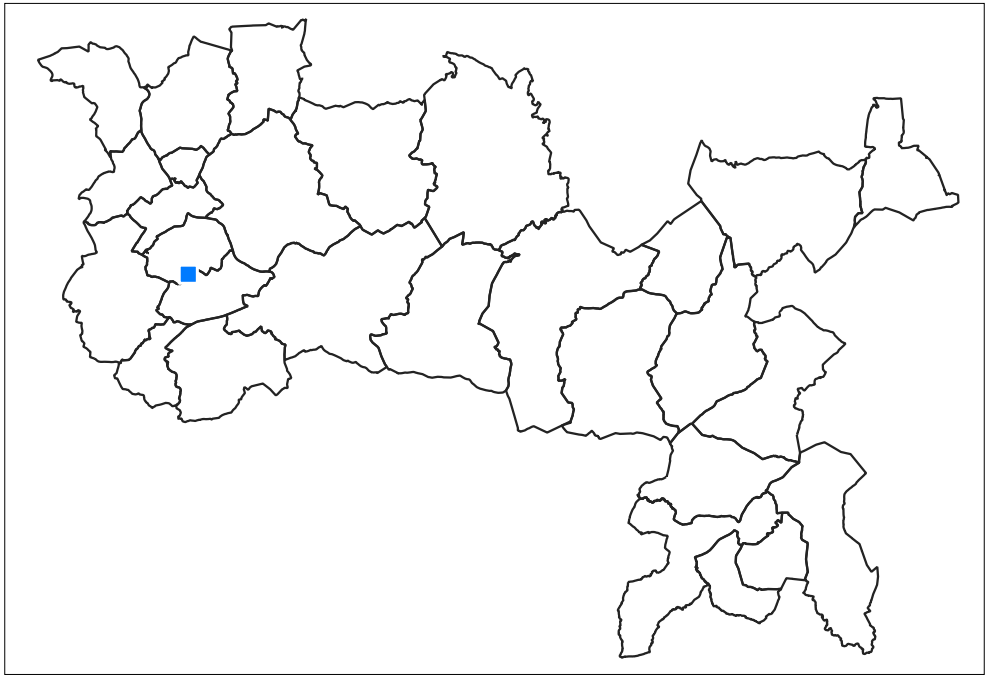

Lieu-dit : RUFFEC-LE FRANC

Parcelle(s) : 0C0398

Surface du bâti :
37.31 m²

Présence de réseaux : oui

Présence d'une exploitation agricole : non

Destinations / sous-destinations autorisées :

- logement
- hébergement
- activité de service où s'effectue l'accueil d'une clientèle
- artisanat et commerces de détails
- hébergement hôtelier et touristique

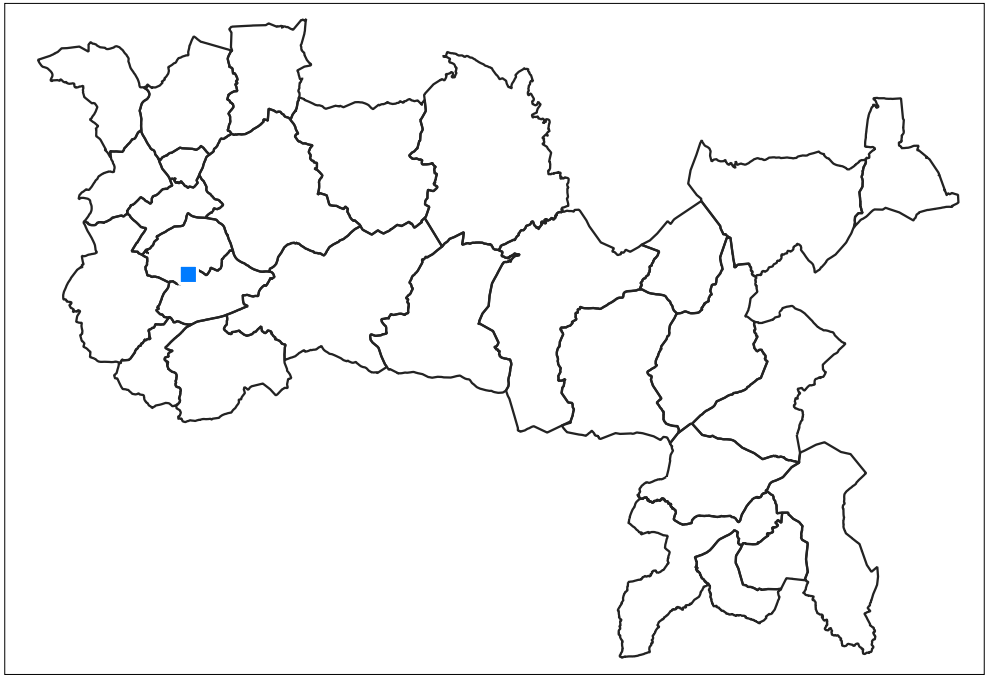

Communauté de Communes
Brenne - Val de Creuse

Commune de Sauzelles

Sau-14

Lieu-dit : BOUSSERONDE

Parcelle(s) : 0C0041

Surface du bâti :
148.57 m²

Présence de réseaux : oui

Présence d'une exploitation agricole : non

Destinations / sous-destinations autorisées :

- logement
- hébergement
- artisanat et commerces de détails
- hébergement hôtelier et touristique
- activité de service où s'effectue l'accueil d'une clientèle

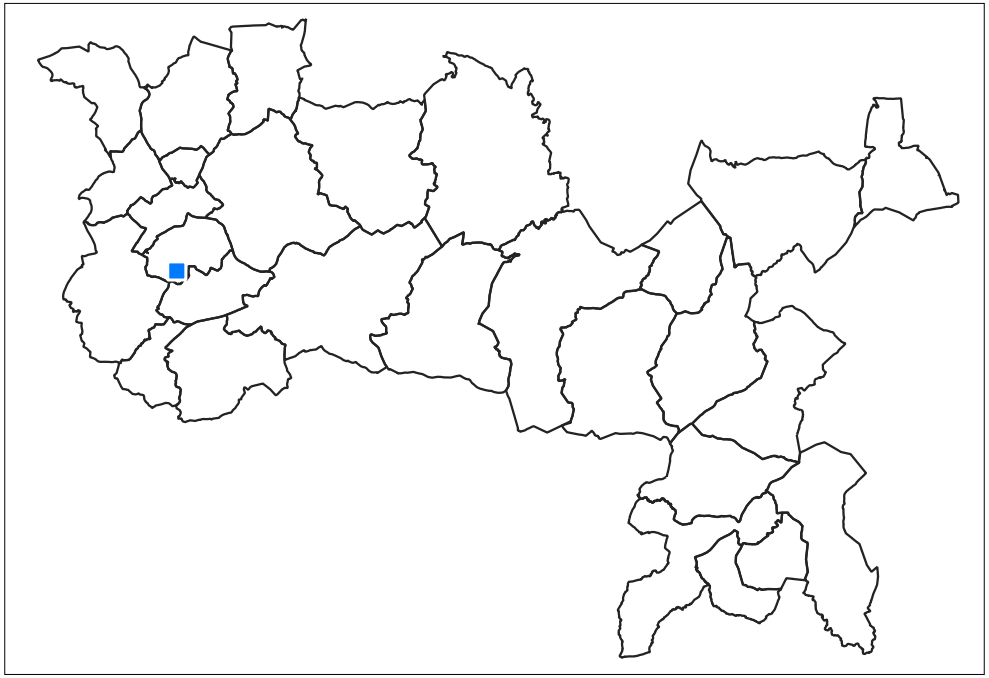

Lieu-dit : BOUSSERONDE

Parcelle(s) : 0C0427

Surface du bâti :
118.15 m²

Présence de réseaux : oui

Présence d'une exploitation agricole : non

Destinations / sous-destinations autorisées :

- logement
- hébergement
- activité de service où s'effectue l'accueil d'une clientèle
- artisanat et commerces de détails
- hébergement hôtelier et touristique

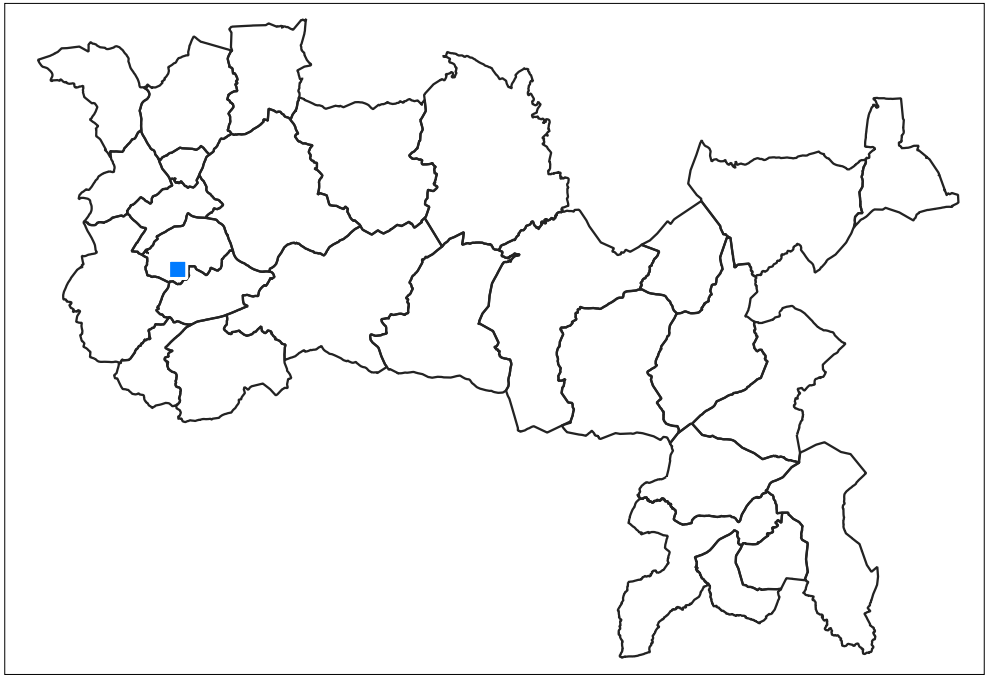

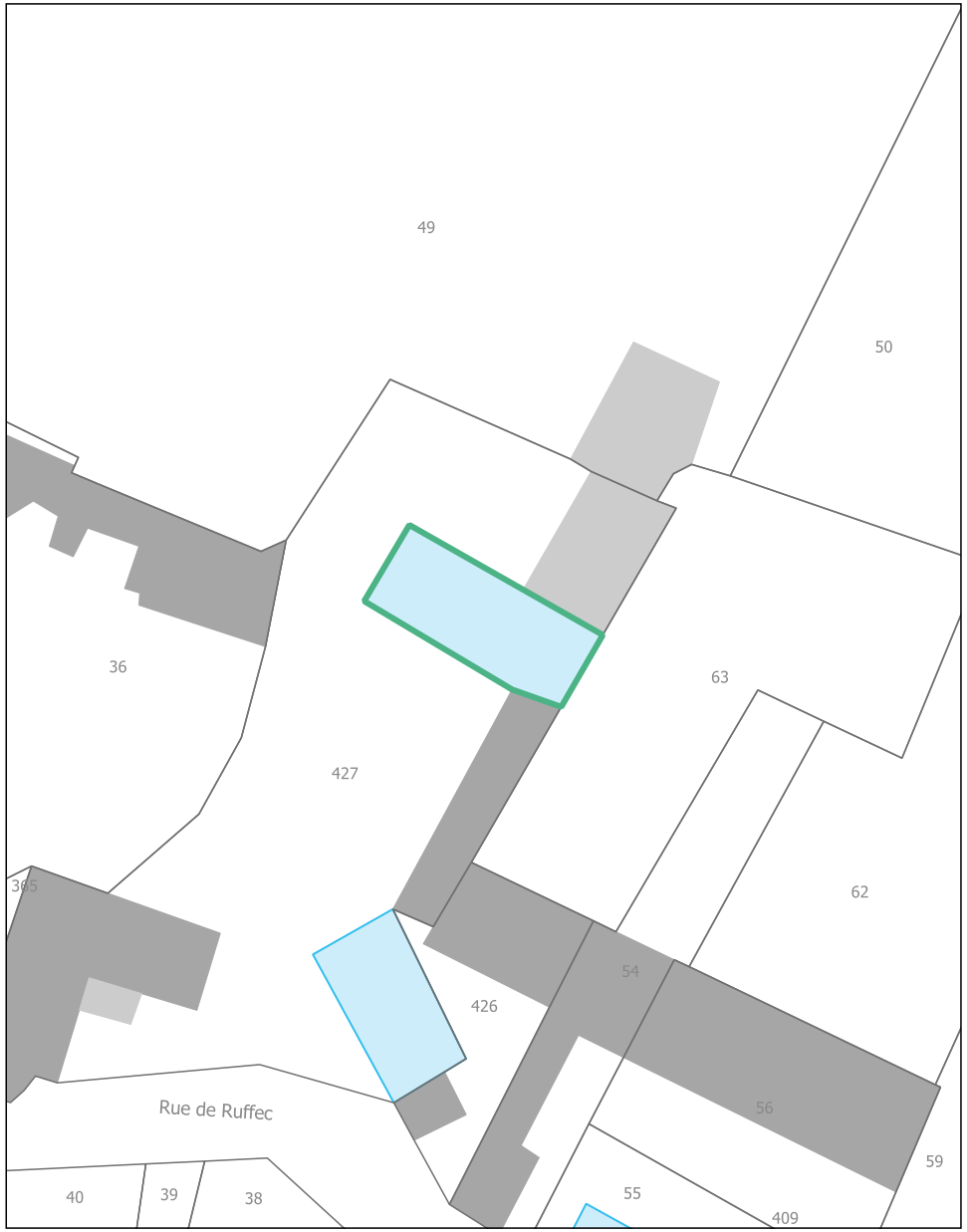

Lieu-dit : BOUSSERONDE

Parcelle(s) : 0C0427

Surface du bâti :
87.2 m²

Présence de réseaux : oui

Présence d'une exploitation agricole : non

Destinations / sous-destinations autorisées :

- logement
- hébergement
- activité de service où s'effectue l'accueil d'une clientèle
- artisanat et commerces de détails
- hébergement hôtelier et touristique

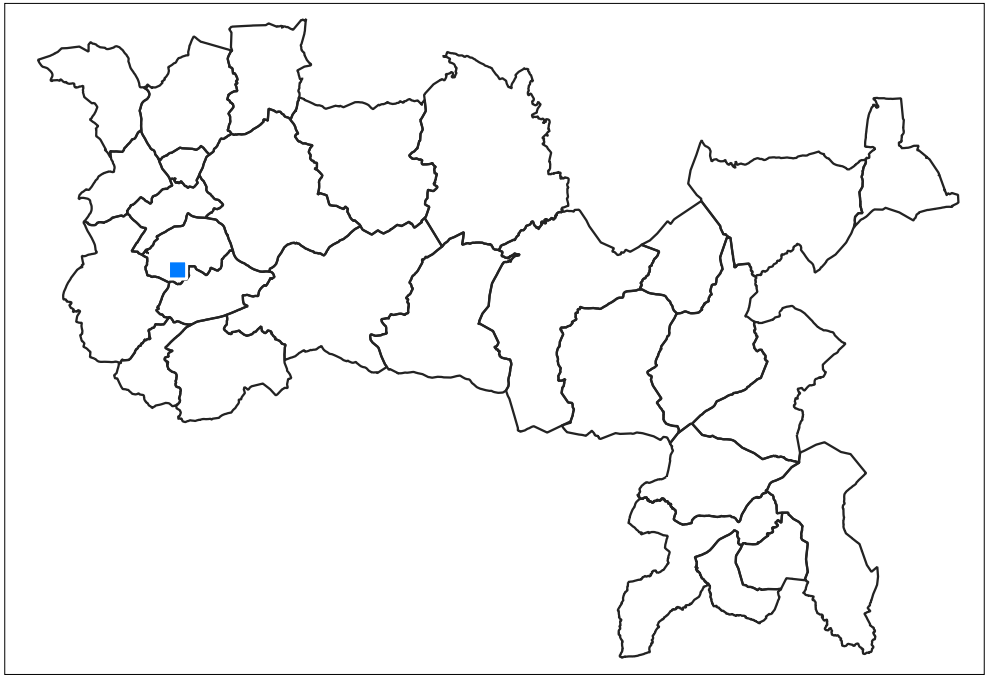

Lieu-dit : LES MAISONS ROUGES

Parcelle(s) : 0C0419

Surface du bâti :
151.64 m²

Présence de réseaux : oui

Présence d'une exploitation agricole : non

Destinations / sous-destinations autorisées :

- logement
- hébergement
- activité de service où s'effectue l'accueil d'une clientèle
- artisanat et commerces de détails
- hébergement hôtelier et touristique

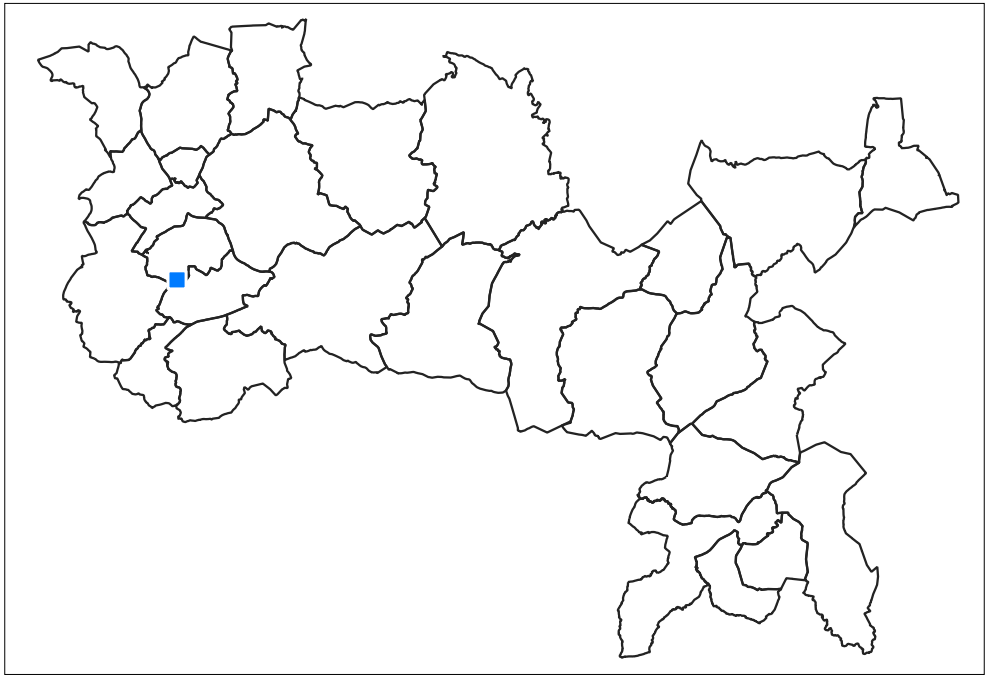

Lieu-dit : LES MAISONS ROUGES

Parcelle(s) : 0C0380

Surface du bâti :
73.92 m²

Présence de réseaux : oui

Présence d'une exploitation agricole : non

Destinations / sous-destinations autorisées :

- logement
- hébergement
- activité de service où s'effectue l'accueil d'une clientèle
- artisanat et commerces de détails
- hébergement hôtelier et touristique

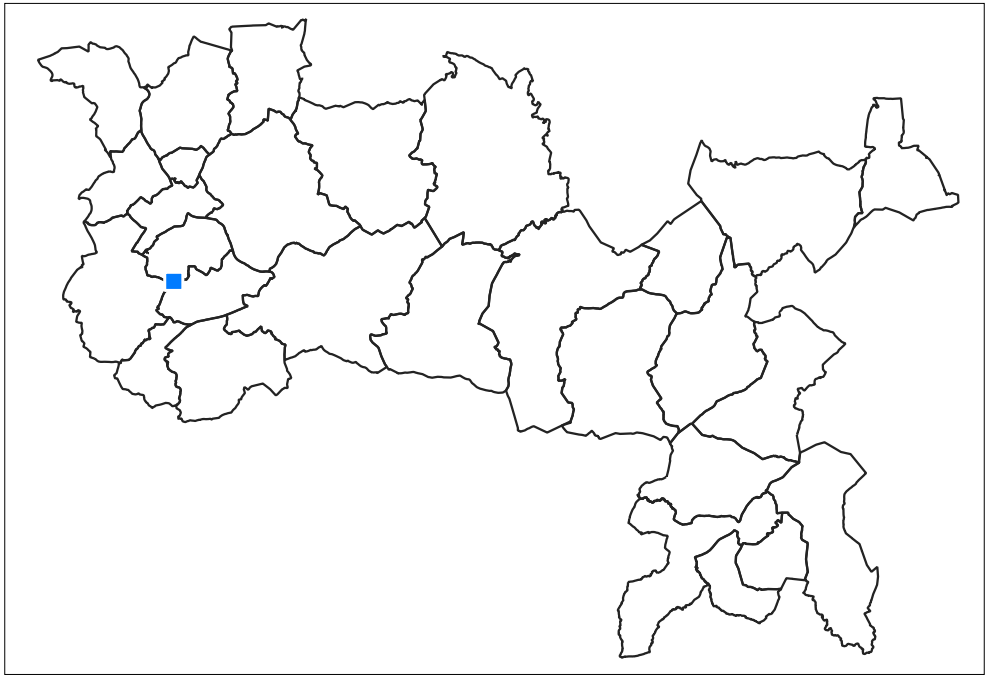

Lieu-dit : LES MAISONS ROUGES

Parcelle(s) : 0C0325

Surface du bâti :
23.21 m²

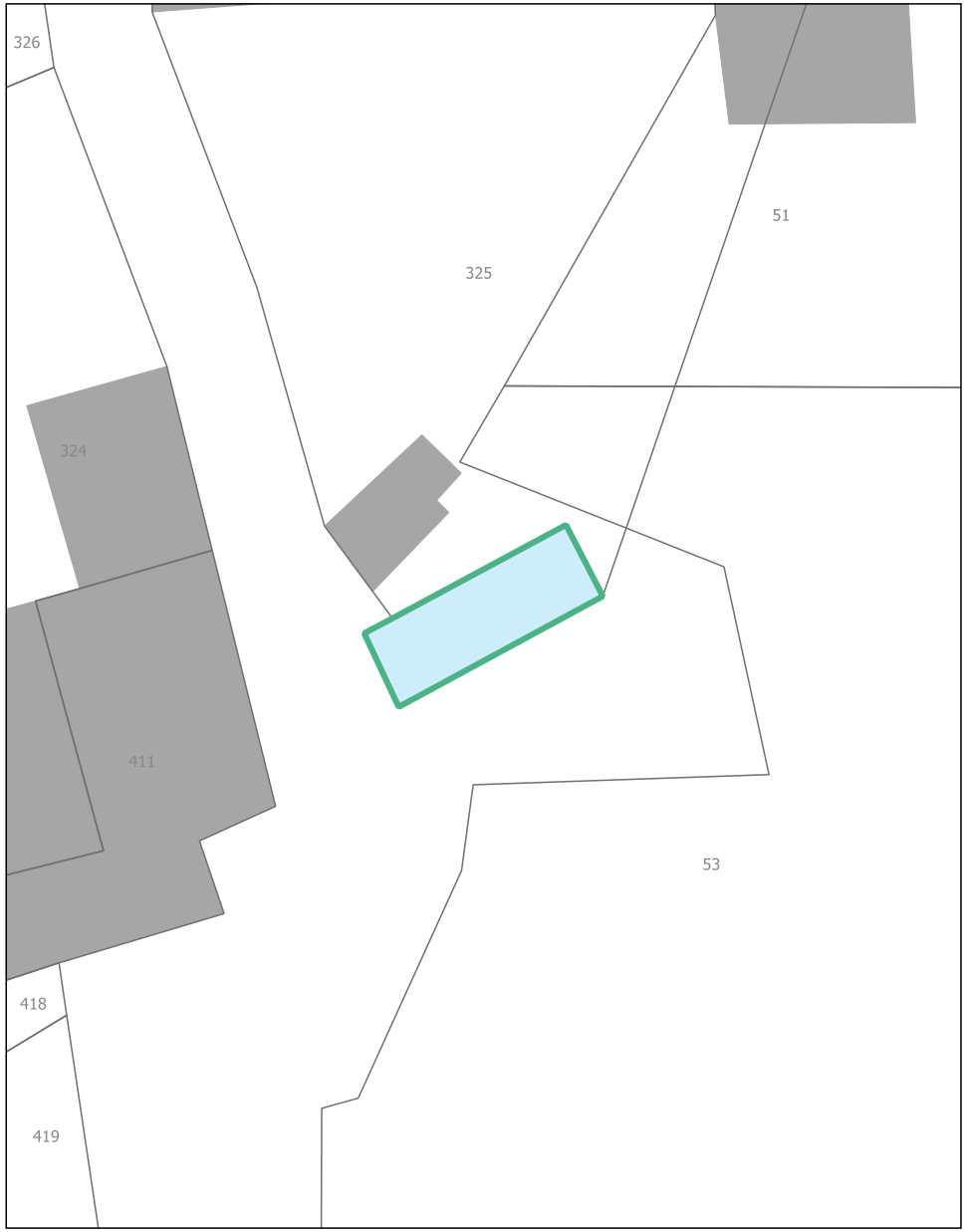

Présence de réseaux : oui

Présence d'une exploitation agricole : non

Destinations / sous-destinations autorisées :

- logement
- hébergement
- activité de service où s'effectue l'accueil d'une clientèle
- artisanat et commerces de détails
- hébergement hôtelier et touristique

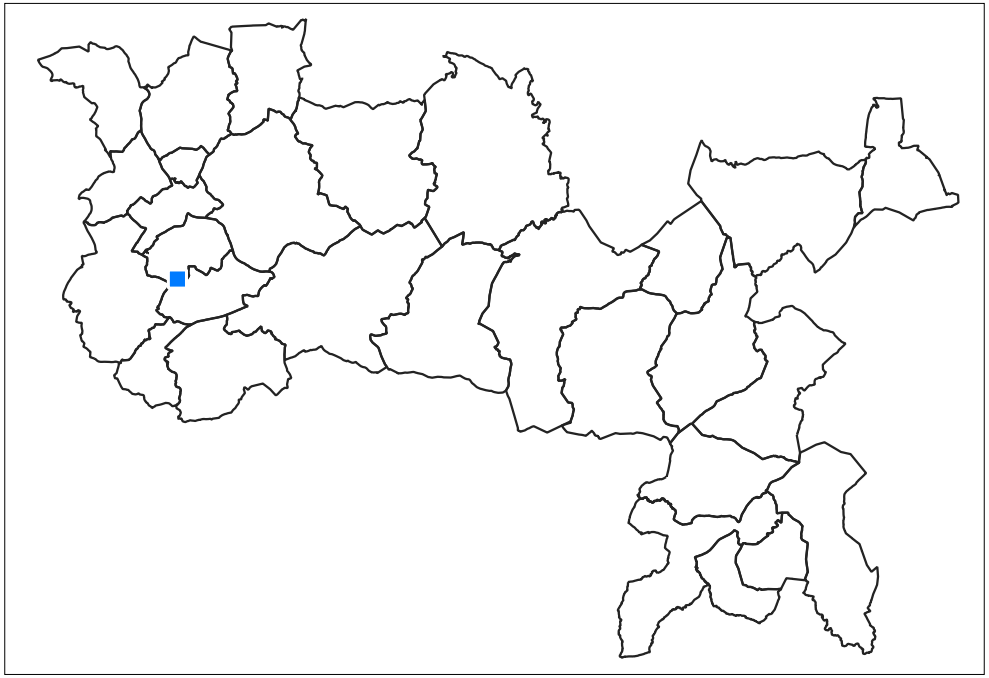

Communauté de Communes
Brenne - Val de Creuse

Commune de Sauzelles

Sau-20

Lieu-dit : LES DUINELLES

Parcelle(s) : 0E1012

Surface du bâti :
132.22 m²

Présence de réseaux : oui

Présence d'une exploitation agricole : non

Destinations / sous-destinations autorisées :

- logement
- hébergement
- activité de service où s'effectue l'accueil d'une clientèle
- artisanat et commerces de détails
- hébergement hôtelier et touristique

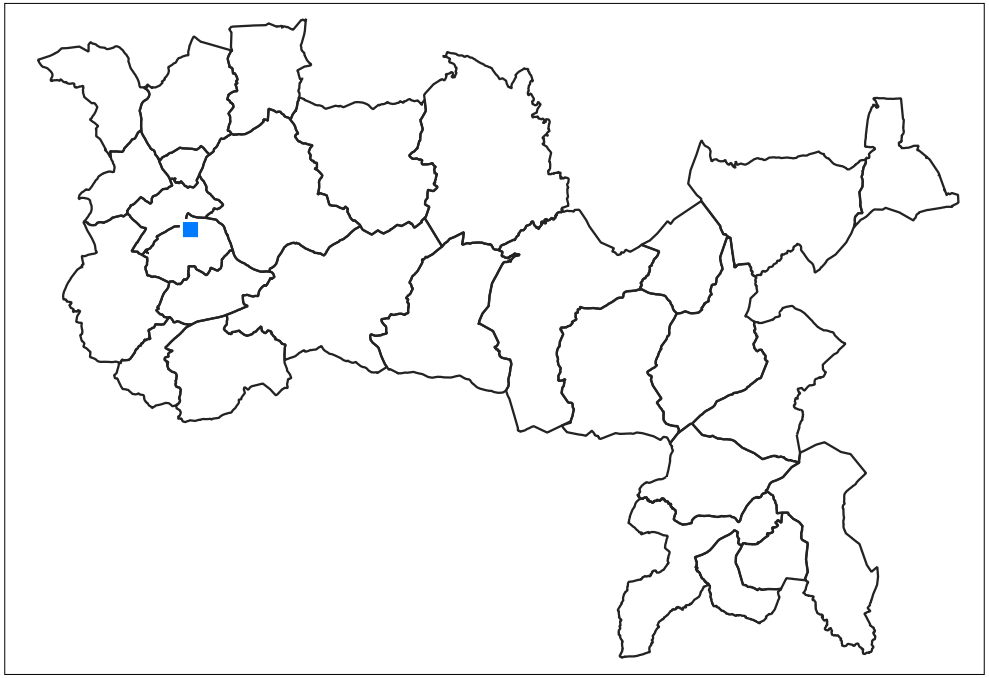

Lieu-dit : LES RENAUDERIES LES RENAUDERIES

Parcelle(s) : 0E1003

Surface du bâti : 188.71 m²

Présence de réseaux : oui

Présence d'une exploitation agricole : non

Destinations / sous-destinations autorisées :

- logement
- hébergement
- activité de service où s'effectue l'accueil d'une clientèle
- artisanat et commerces de détails
- hébergement hôtelier et touristique

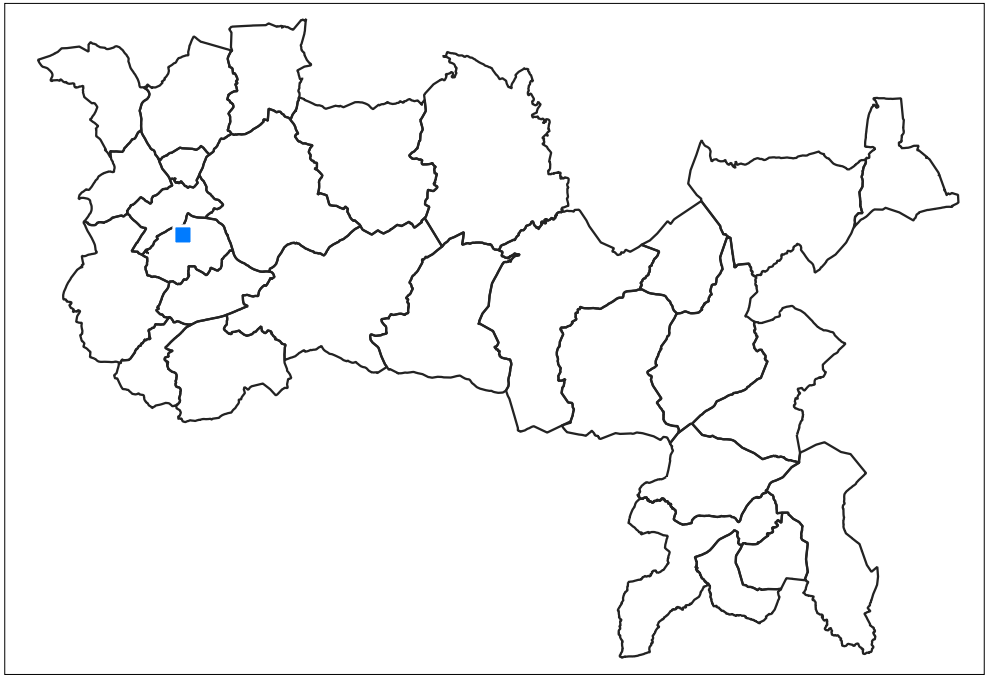

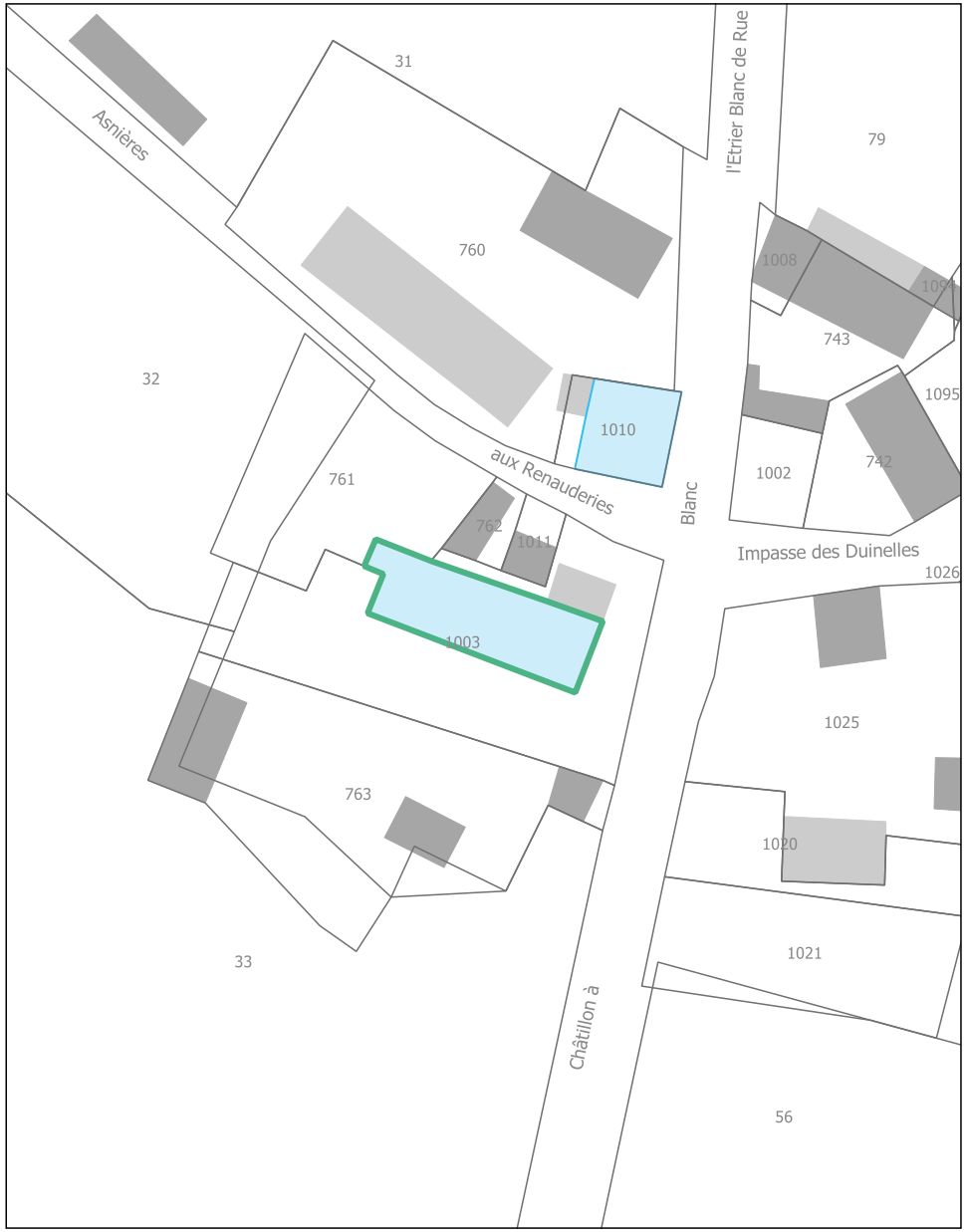

Communauté de Communes
Brenne - Val de Creuse

Commune de Sauzelles

Sau-22

Lieu-dit : LES RENAUDERIES LES RENAUDERIES

Parcelle(s) : 0E1010

Surface du bâti : 93.62 m²

Présence de réseaux : oui

Présence d'une exploitation agricole : non

Destinations / sous-destinations autorisées :

- logement
- hébergement
- artisanat et commerces de détails
- hébergement hôtelier et touristique
- activité de service où s'effectue l'accueil d'une clientèle

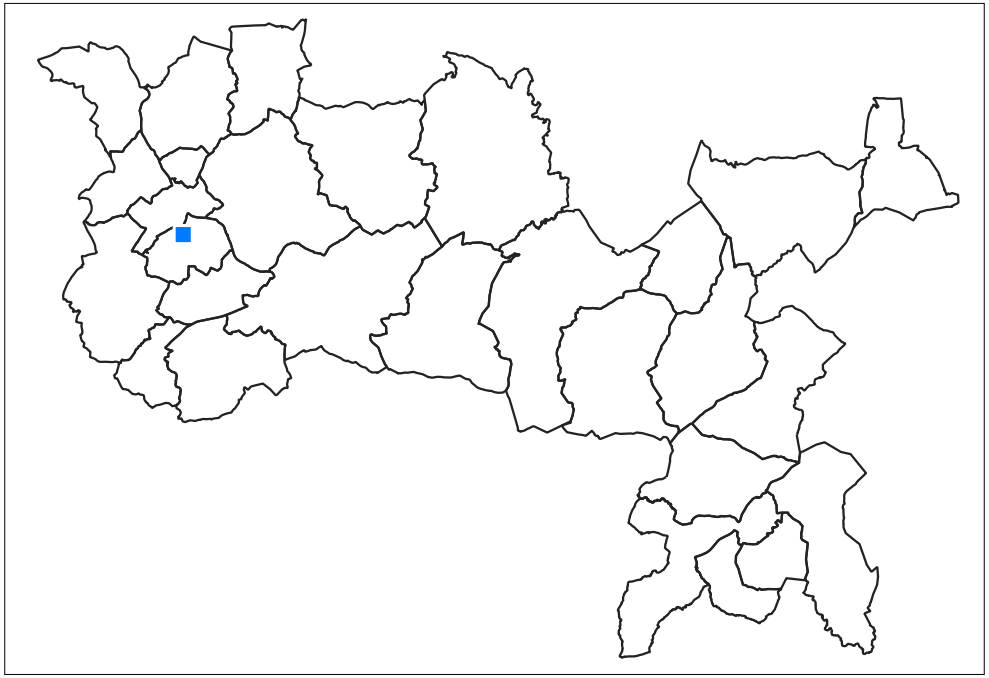

Lieu-dit : LES TERRES CHAUDES

Parcelle(s) : 0L0382

Surface du bâti :
97.42 m²

Présence de réseaux : oui

Présence d'une exploitation agricole : non

Destinations / sous-destinations autorisées :

- logement
- hébergement
- artisanat et commerces de détails
- hébergement hôtelier et touristique
- activité de service où s'effectue l'accueil d'une clientèle

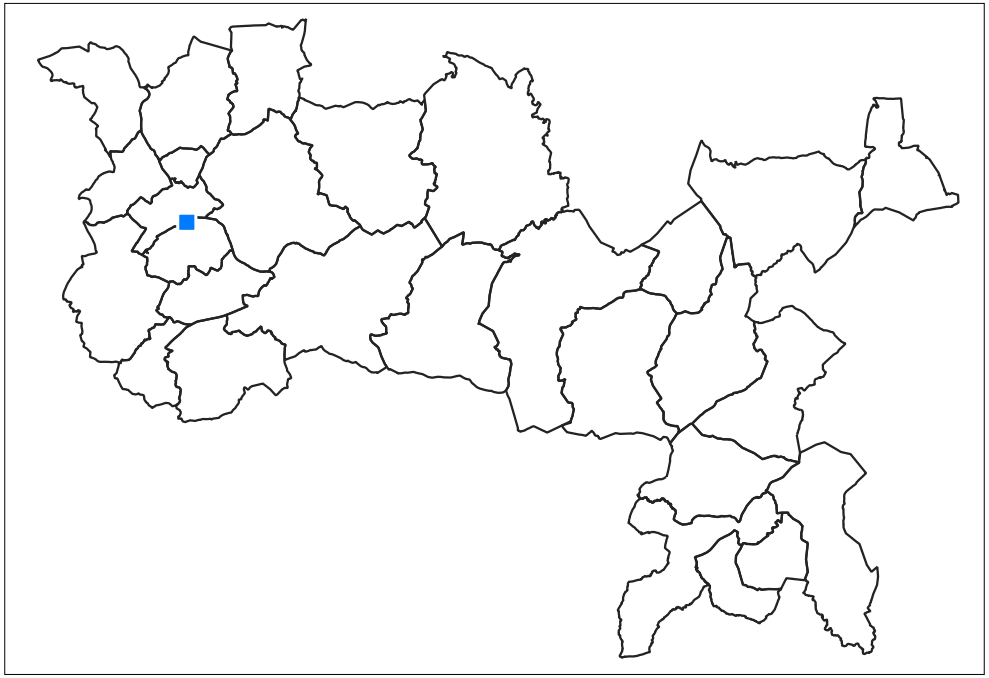

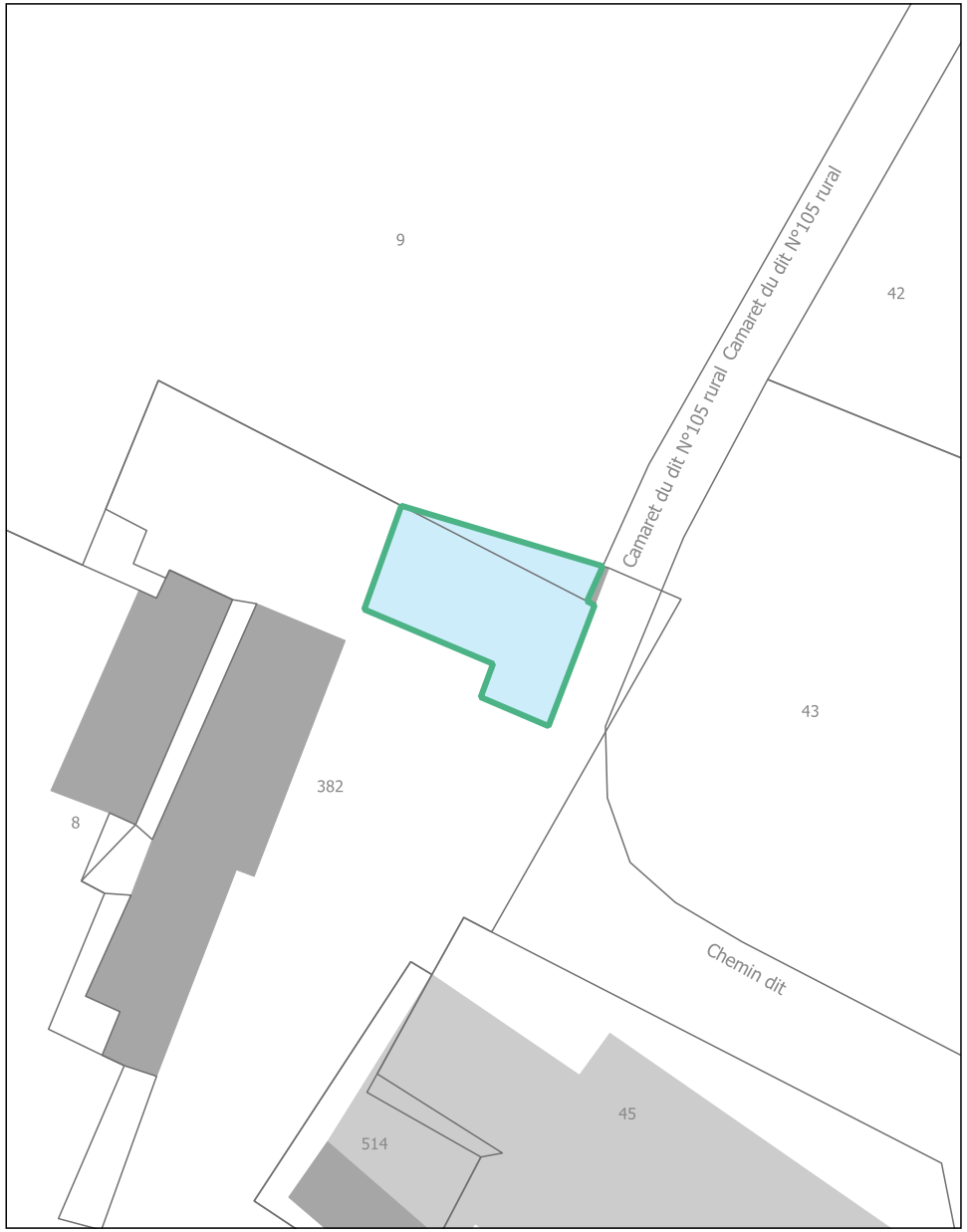

Communauté de Communes
Brenne - Val de Creuse

Commune de Sauzelles

Sau-24

Lieu-dit : LES TERRES CHAUDES

Parcelle(s) : 0L0373

Surface du bâti :
84.04 m²

Présence de réseaux : oui

Présence d'une exploitation agricole : non

Destinations / sous-destinations autorisées :

- logement
- hébergement
- activité de service où s'effectue l'accueil d'une clientèle
- artisanat et commerces de détails
- hébergement hôtelier et touristique

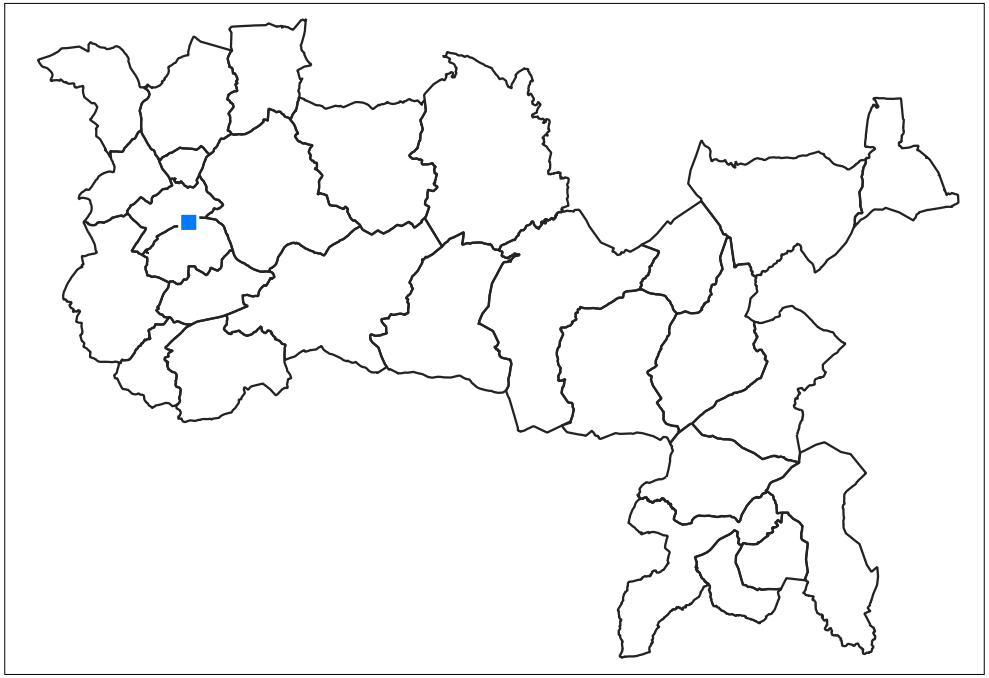

Communauté de Communes
Brenne - Val de Creuse

Commune de Sauzelles

Sau-25

Lieu-dit : LES TERRES CHAUDES

Parcelle(s) : 0L0374

Surface du bâti :
169.06 m²

Présence de réseaux : oui

Présence d'une exploitation agricole : non

Destinations / sous-destinations autorisées :

- logement
- hébergement
- activité de service où s'effectue l'accueil d'une clientèle
- artisanat et commerces de détails
- hébergement hôtelier et touristique

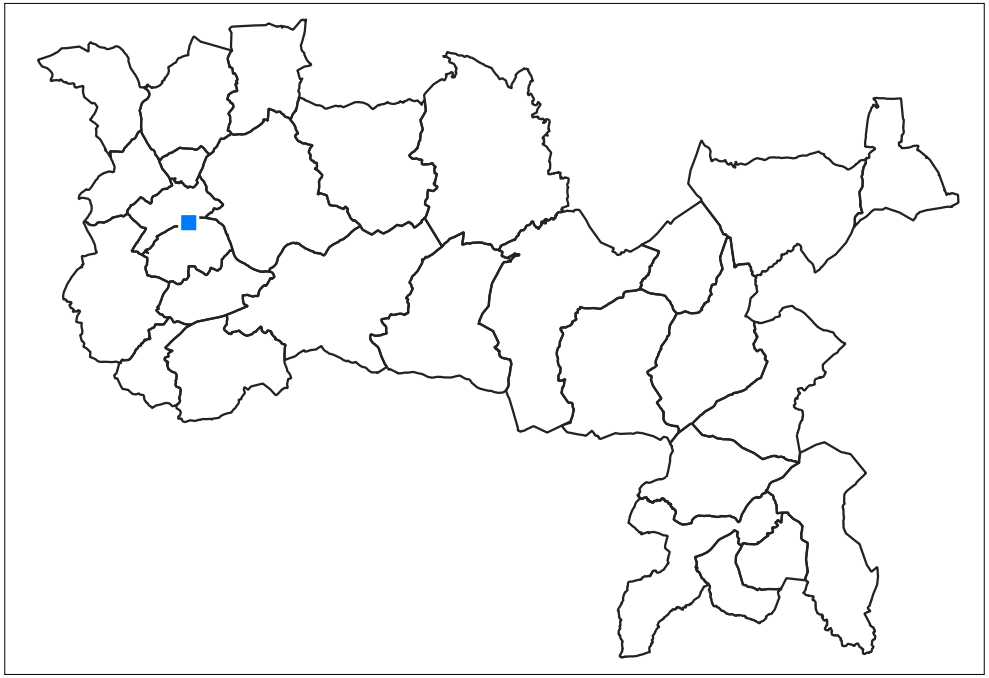

Communauté de Communes
Brenne - Val de Creuse

Commune de Sauzelles

Sau-26

Lieu-dit : LES TERRES CHAUDES

Parcelle(s) : 0L0349

Surface du bâti :
52.41 m²

Présence de réseaux : oui

Présence d'une exploitation agricole : non

Destinations / sous-destinations autorisées :

- logement
- hébergement
- artisanat et commerces de détails
- hébergement hôtelier et touristique
- activité de service où s'effectue l'accueil d'une clientèle

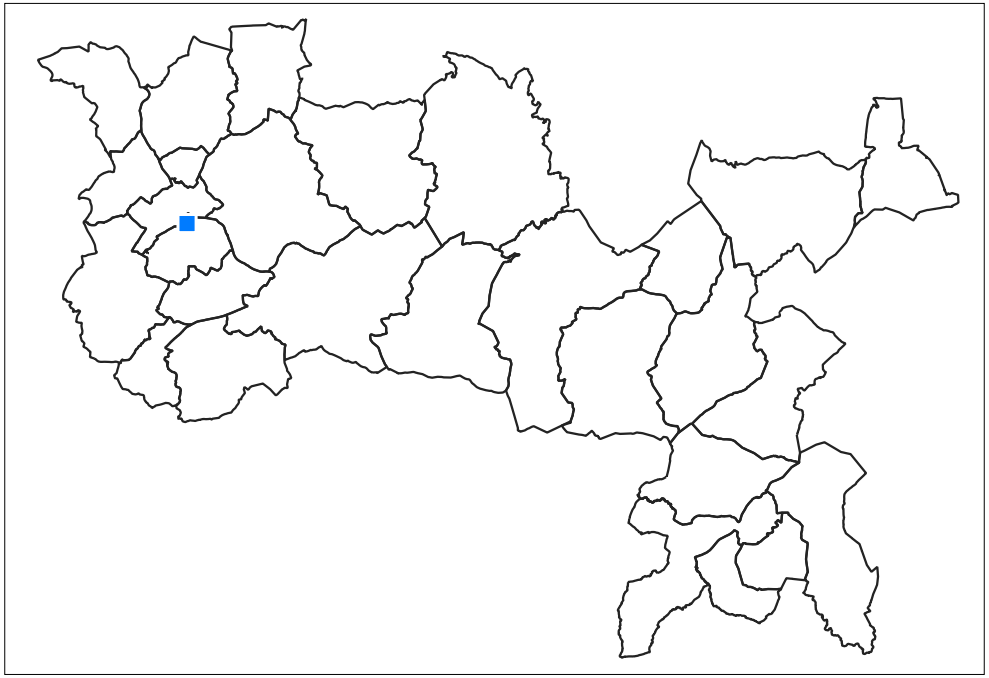

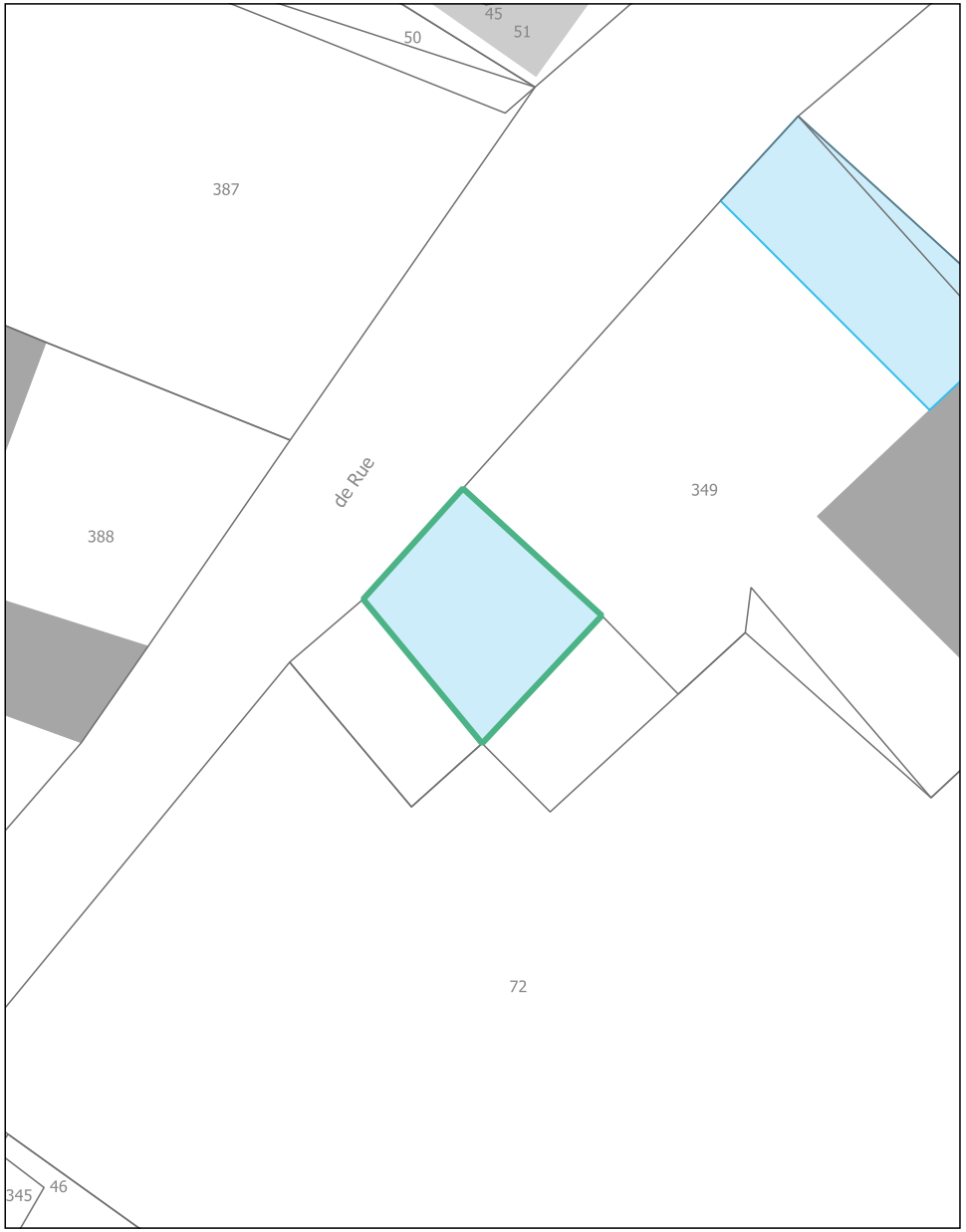

Lieu-dit : LES TERRES CHAUDES

Parcelle(s) : 0L0349

Surface du bâti :
63.33 m²

Présence de réseaux : oui

Présence d'une exploitation agricole : non

Destinations / sous-destinations autorisées :

- logement
- hébergement
- activité de service où s'effectue l'accueil d'une clientèle
- artisanat et commerces de détails
- hébergement hôtelier et touristique

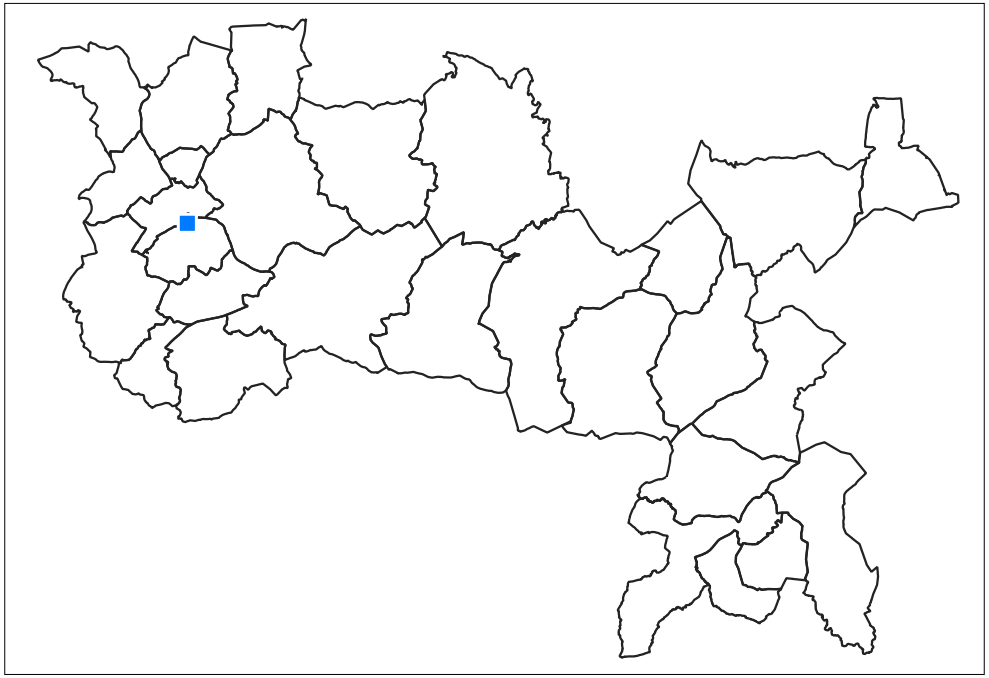

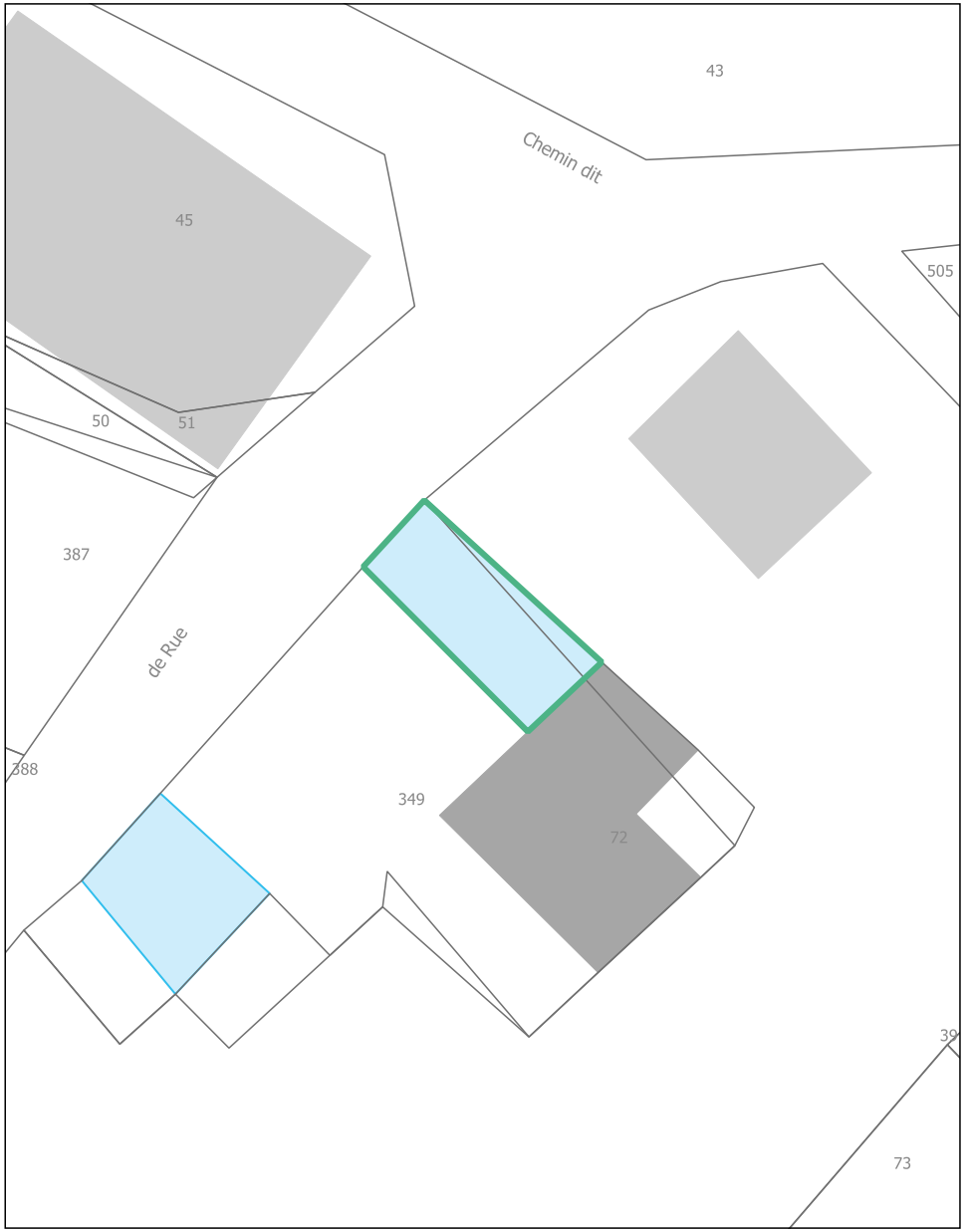

Lieu-dit : LES TERRES CHAUDES

Parcelle(s) : 0L0511

Surface du bâti :
64.94 m²

Présence de réseaux : oui

Présence d'une exploitation agricole : non

Destinations / sous-destinations autorisées :

- logement
- hébergement
- artisanat et commerces de détails
- hébergement hôtelier et touristique
- activité de service où s'effectue l'accueil d'une clientèle

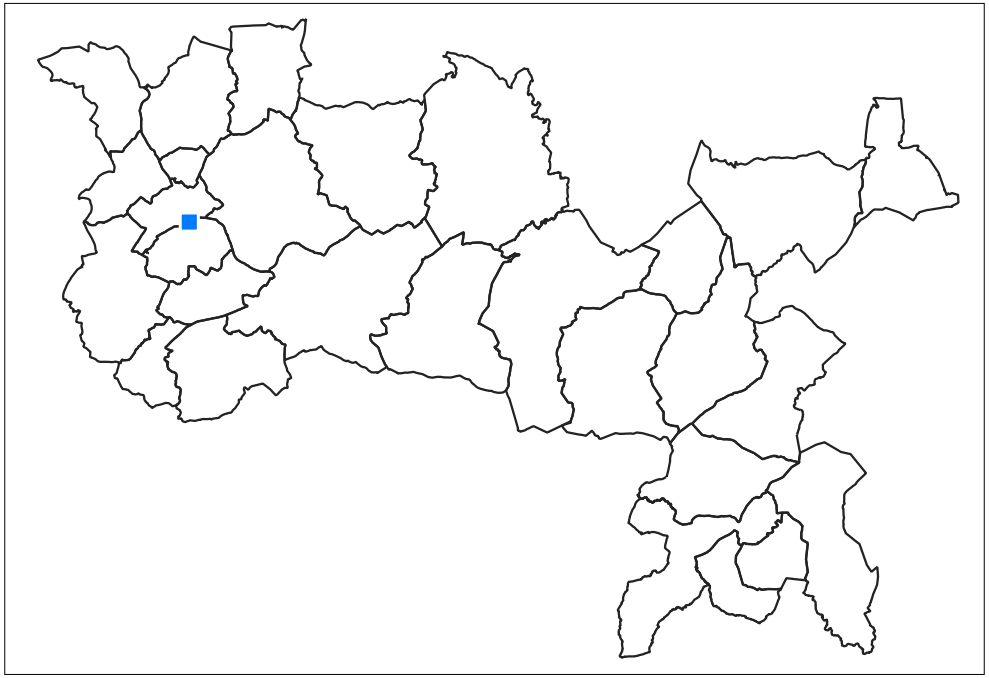

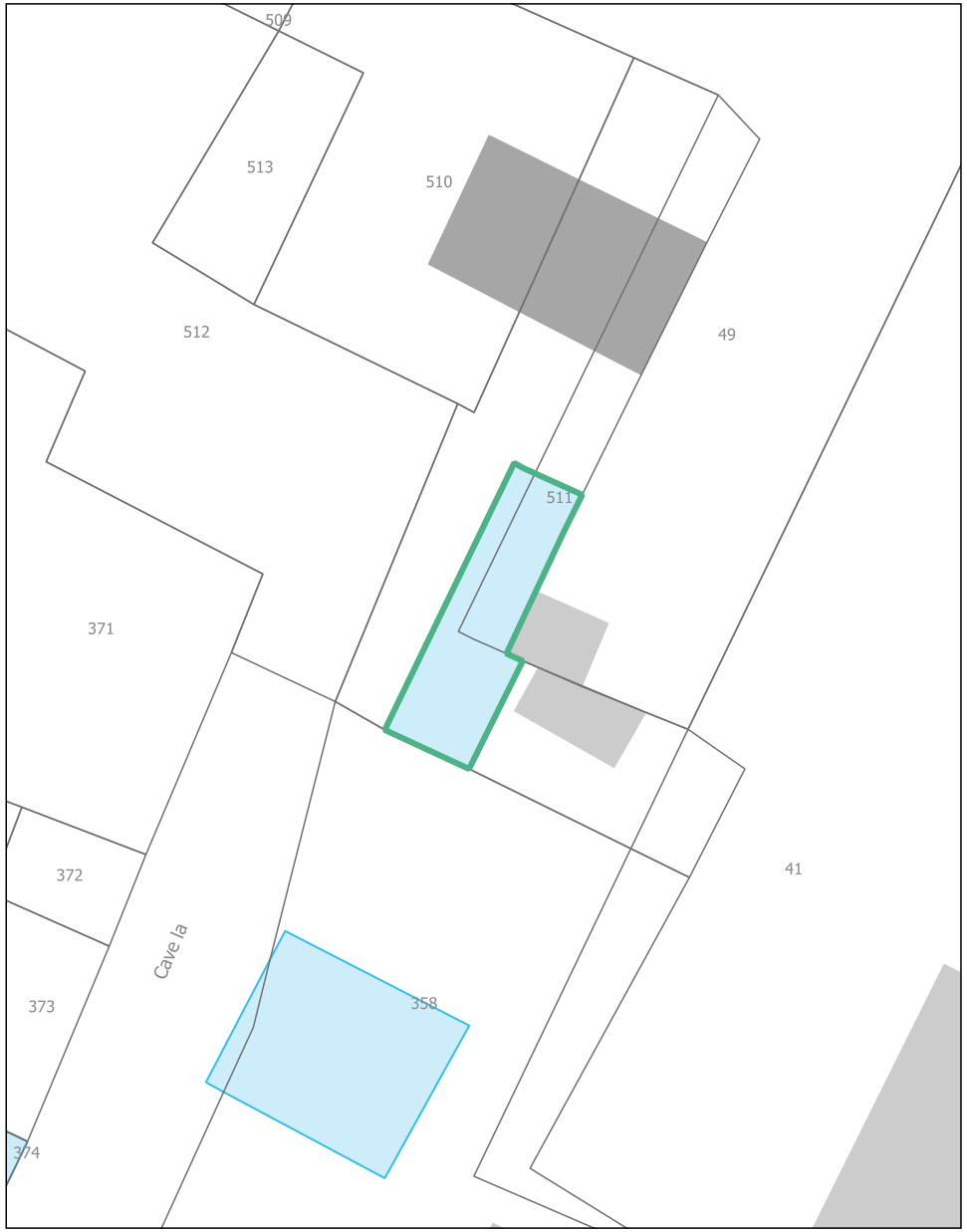

Communauté de Communes
Brenne - Val de Creuse

Commune de Sauzelles

Sau-29

Lieu-dit : LE GRAND ASNIERES

Parcelle(s) : 0M1223

Surface du bâti :
144.61 m²

Présence de réseaux : oui

Présence d'une exploitation agricole : non

Destinations / sous-destinations autorisées :

- logement
- hébergement
- activité de service où s'effectue l'accueil d'une clientèle
- artisanat et commerces de détails
- hébergement hôtelier et touristique

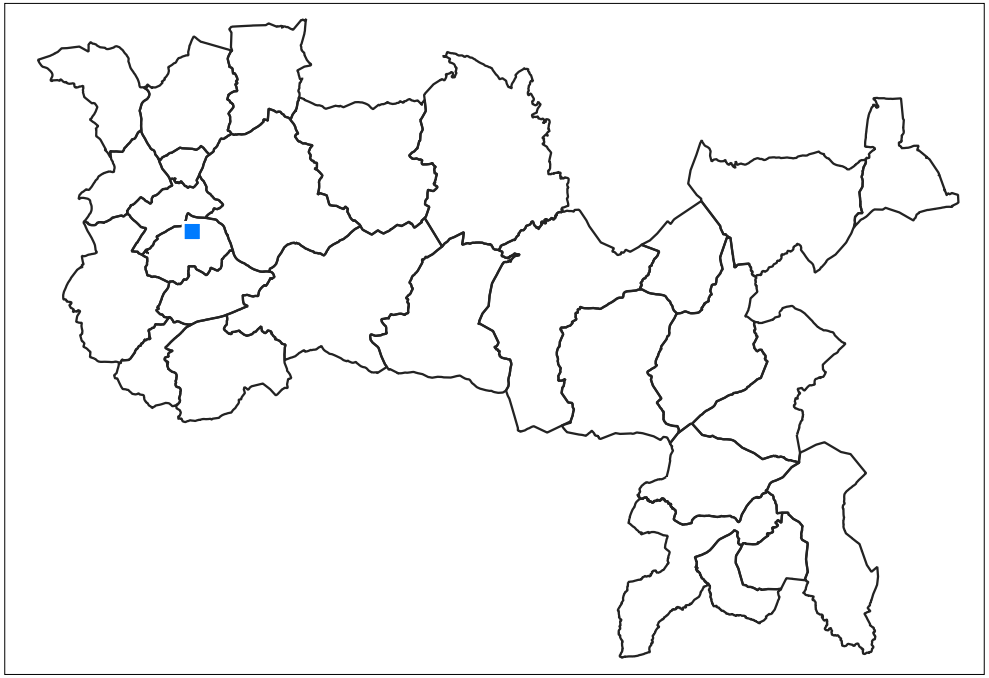

Lieu-dit : RUFFEC-LE FRANC

Parcelle(s) : 0C0400 - 0C0397

Surface du bâti :
128.68 m²

Présence de réseaux : oui

Présence d'une exploitation agricole : non

Destinations / sous-destinations autorisées :

- logement
- hébergement
- activité de service où s'effectue l'accueil d'une clientèle
- artisanat et commerces de détails
- hébergement hôtelier et touristique

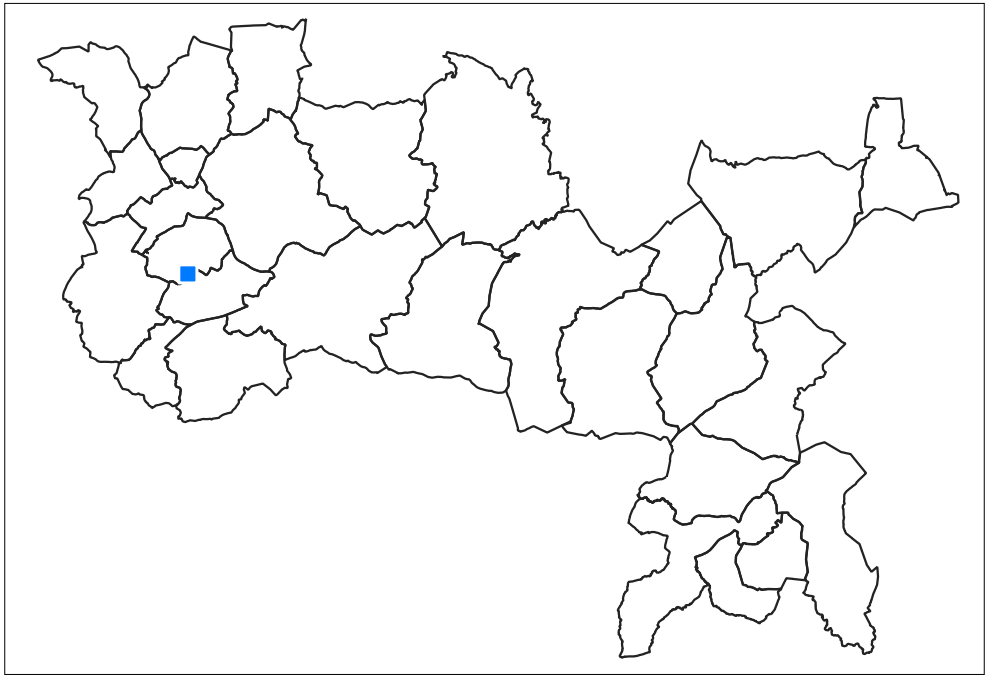

Communauté de Communes
Brenne - Val de Creuse

Commune de Sauzelles

Sau-31

Lieu-dit : RUFFEC-LE FRANC

Parcelle(s) : 0C0121 - 0C0383

Surface du bâti :
183.94 m²

Présence de réseaux : oui

Présence d'une exploitation agricole : non

Destinations / sous-destinations autorisées :

- logement
- hébergement
- activité de service où s'effectue l'accueil d'une clientèle
- artisanat et commerces de détails
- hébergement hôtelier et touristique

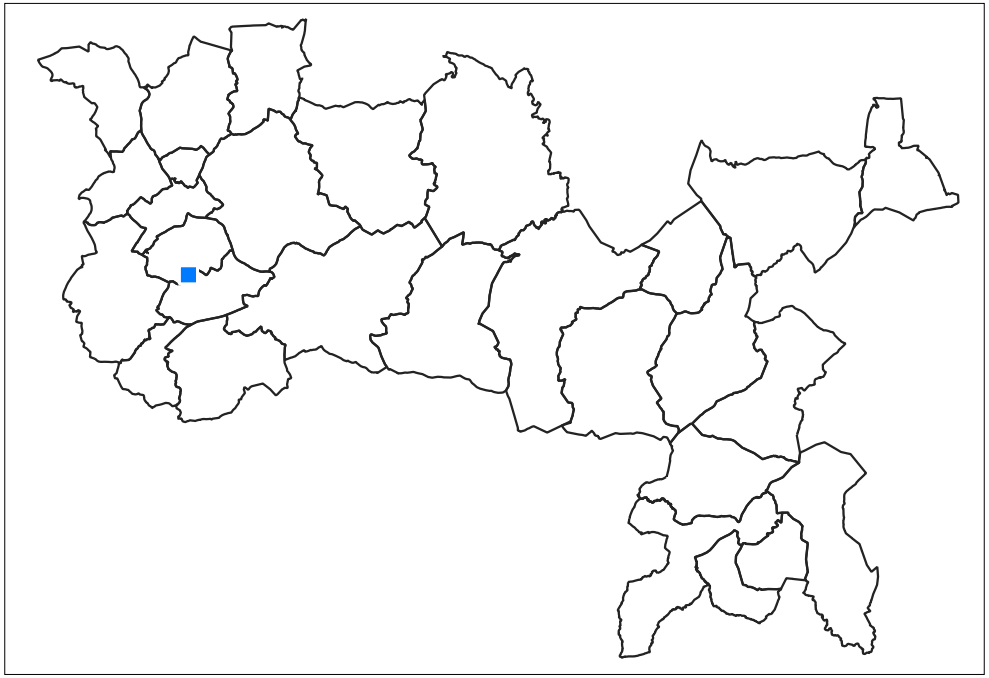

Communauté de Communes
Brenne - Val de Creuse

Commune de Sauzelles

Sau-32

Lieu-dit : BOUSSERONDE

Parcelle(s) : 0C0036 - 0C0365

Surface du bâti :
114.92 m²

Présence de réseaux : oui

Présence d'une exploitation agricole : non

Destinations / sous-destinations autorisées :

- logement
- hébergement
- activité de service où s'effectue l'accueil d'une clientèle
- artisanat et commerces de détails
- hébergement hôtelier et touristique

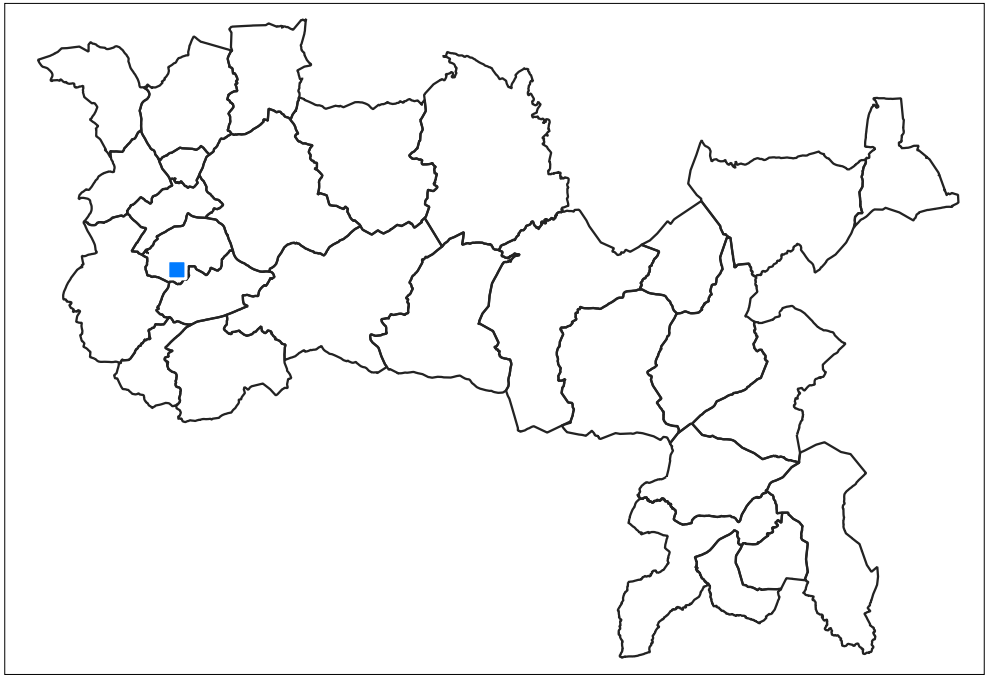

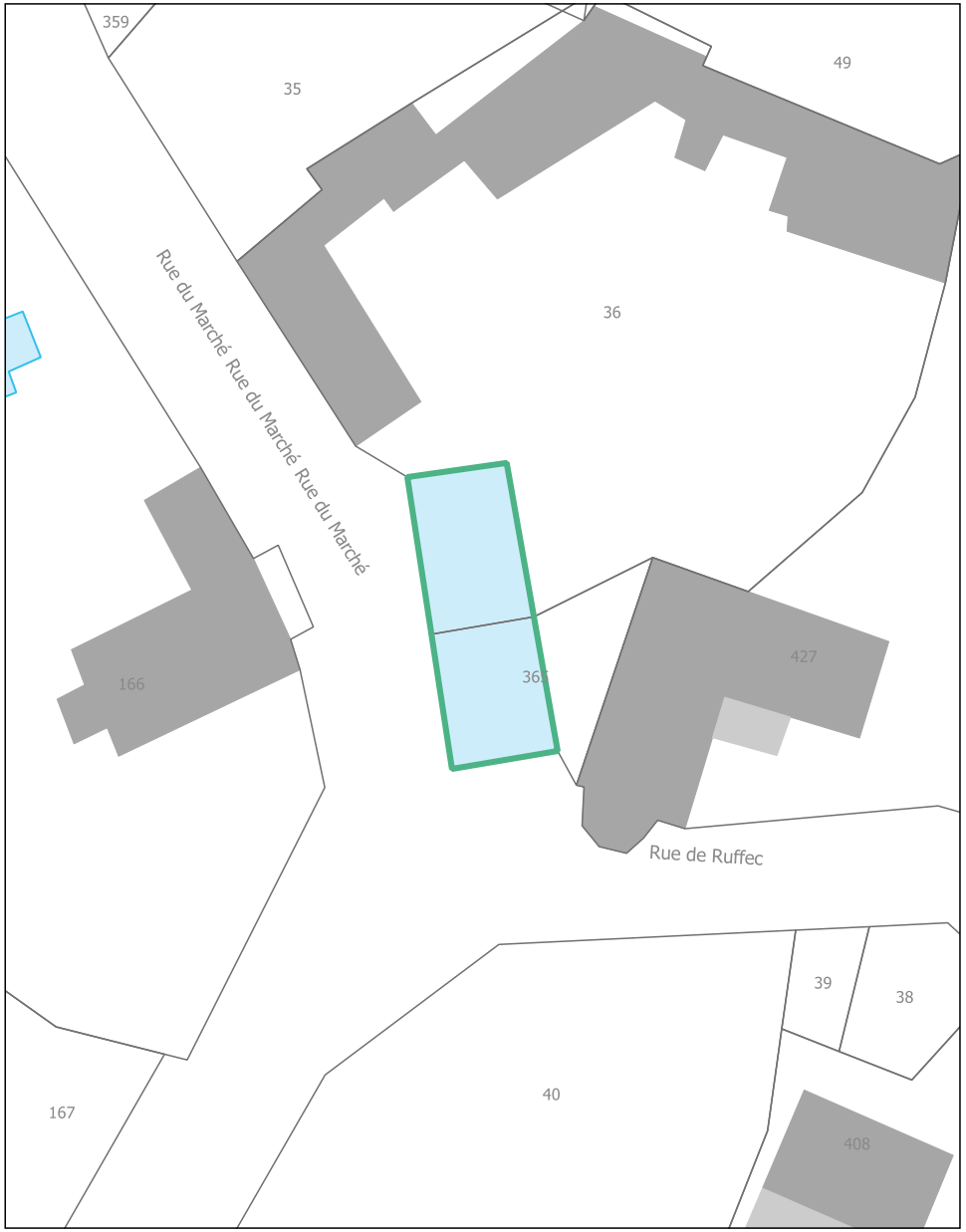

Lieu-dit : BOUSSERONDE

Parcelle(s) : 0C0055 - 0C0409

Surface du bâti :
127.69 m²

Présence de réseaux : oui

Présence d'une exploitation agricole : non

Destinations / sous-destinations autorisées :

- logement
- hébergement
- activité de service où s'effectue l'accueil d'une clientèle
- artisanat et commerces de détails
- hébergement hôtelier et touristique

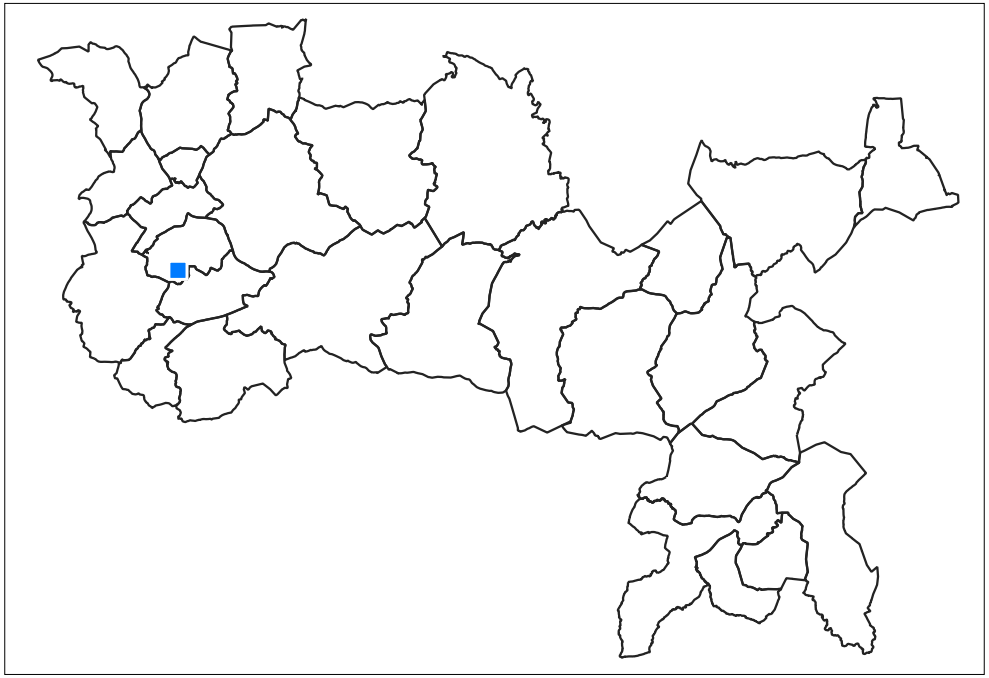

Lieu-dit : LA GRIMOIGNE

Parcelle(s) : 0E1080 - 0E1082

Surface du bâti :
231.45 m²

Présence de réseaux : oui

Présence d'une exploitation agricole : non

Destinations / sous-destinations autorisées :

- logement
- hébergement
- activité de service où s'effectue l'accueil d'une clientèle
- artisanat et commerces de détails
- hébergement hôtelier et touristique

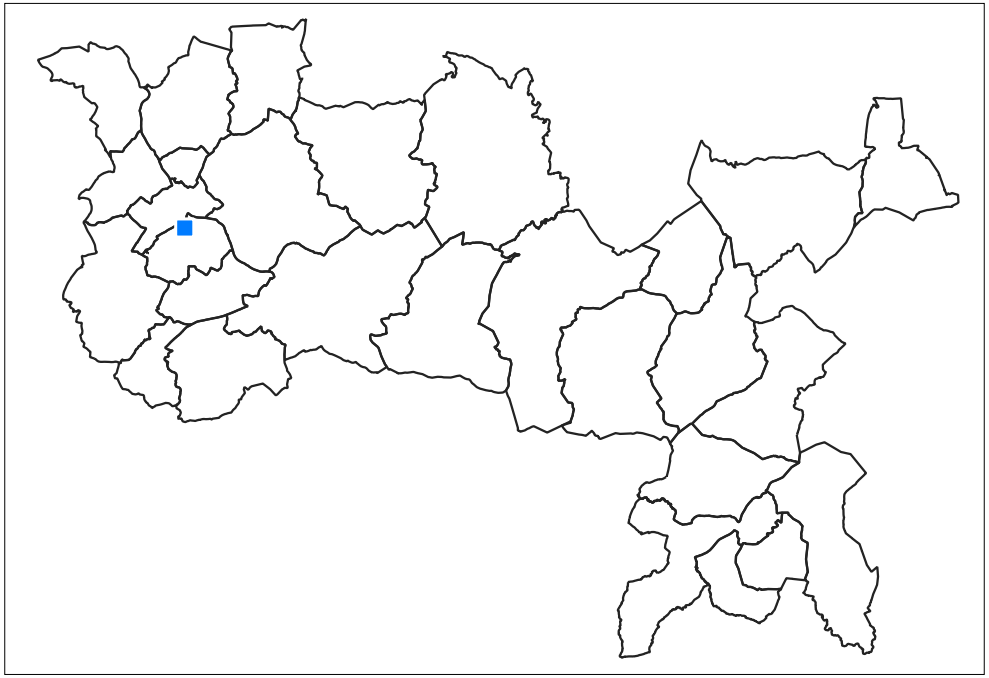

Lieu-dit : LES TERRES CHAUDES

Parcelle(s) : 0L0534 - 0L0537

Surface du bâti :
128.01 m²

Présence de réseaux : oui

Présence d'une exploitation agricole : non

Destinations / sous-destinations autorisées :

- logement
- hébergement
- activité de service où s'effectue l'accueil d'une clientèle
- artisanat et commerces de détails
- hébergement hôtelier et touristique

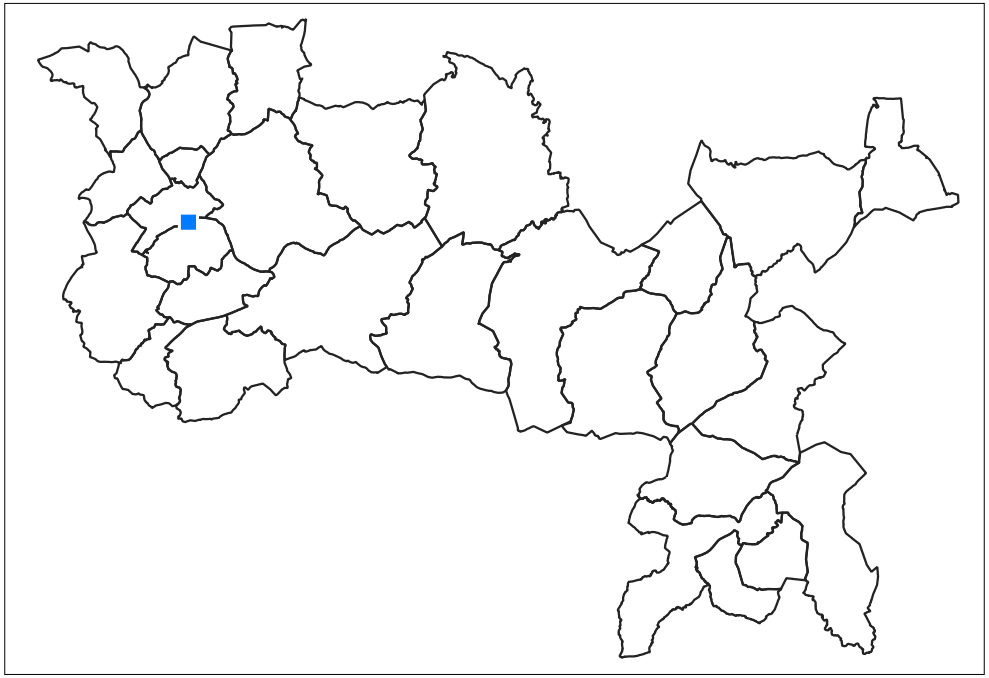

Lieu-dit : LES TERRES CHAUDES

Parcelle(s) : 0L0538

Surface du bâti :
93.89 m²

Présence de réseaux : oui

Présence d'une exploitation agricole : non

Destinations / sous-destinations autorisées :

- logement
- hébergement
- activité de service où s'effectue l'accueil d'une clientèle
- artisanat et commerces de détails
- hébergement hôtelier et touristique

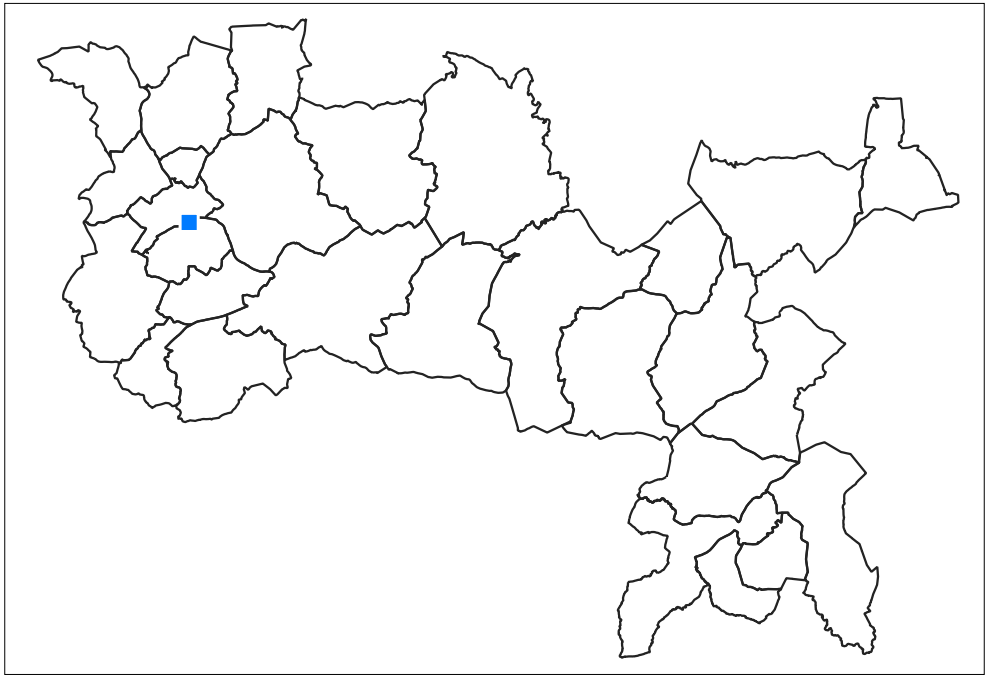

Lieu-dit : LES TERRES CHAUDES / LES COTEAUX

Parcelle(s) : 0L0512 - ZN0048

Surface du bâti : 136 m²

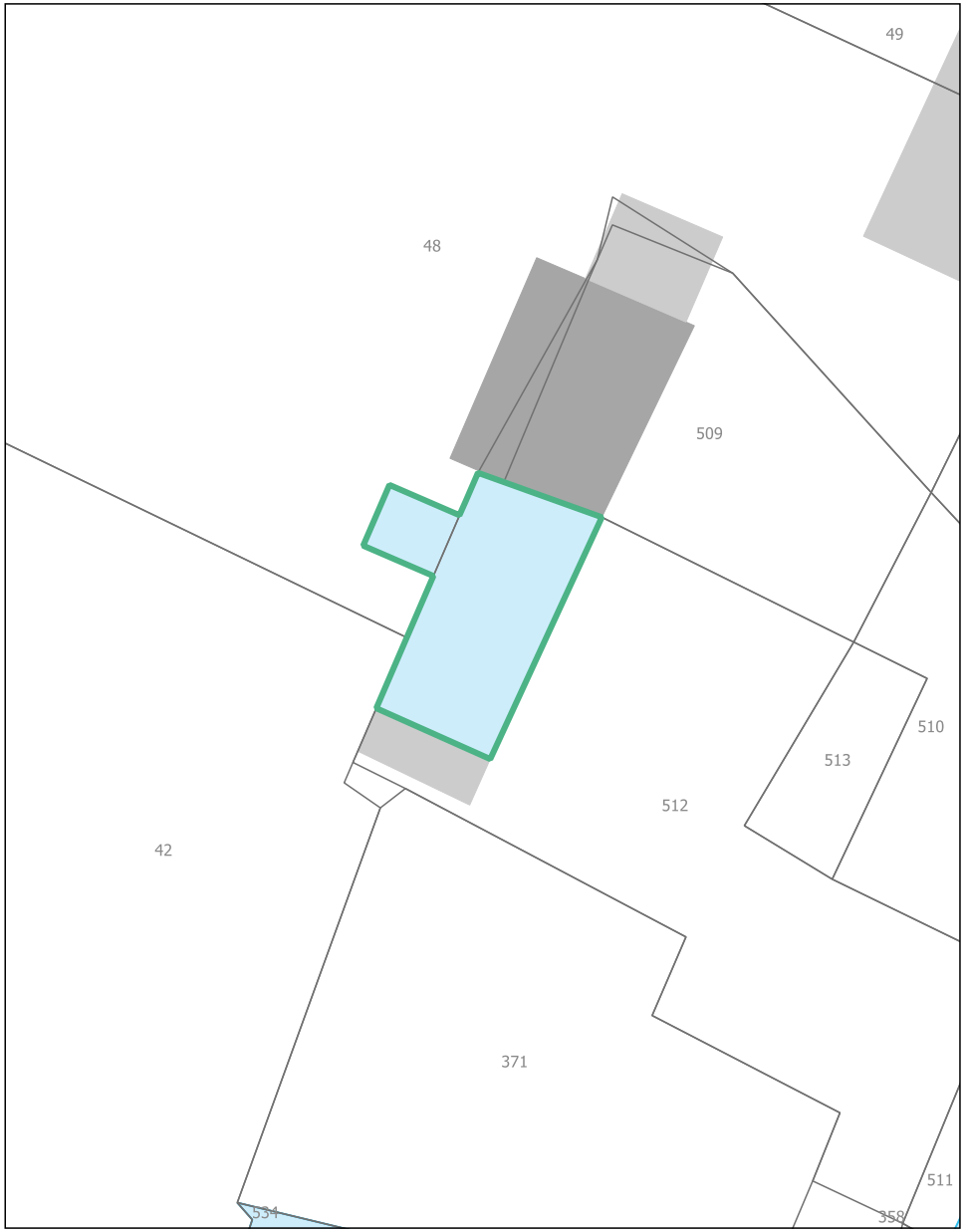

Présence de réseaux : oui

Présence d'une exploitation agricole : non

Destinations / sous-destinations autorisées :

- logement
- hébergement
- activité de service où s'effectue l'accueil d'une clientèle
- artisanat et commerces de détails
- hébergement hôtelier et touristique

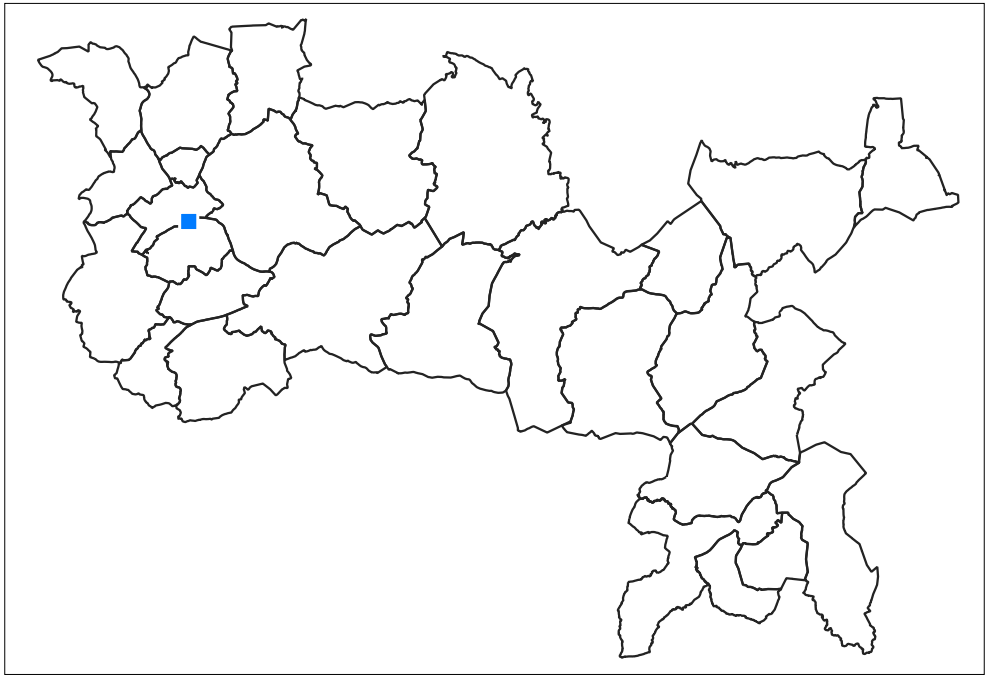

Communauté de Communes
Brenne - Val de Creuse

Commune de Saint-Aigny

StAig-01

Lieu-dit : RUFFEC-LE-FRANC

Parcelle(s) : AB0043

Surface du bâti :
135.91 m²

Présence de réseaux : oui

Présence d'une exploitation agricole : non

Destinations / sous-destinations autorisées :

- logement
- hébergement
- activité de service où s'effectue l'accueil d'une clientèle
- artisanat et commerces de détails
- hébergement hôtelier et touristique

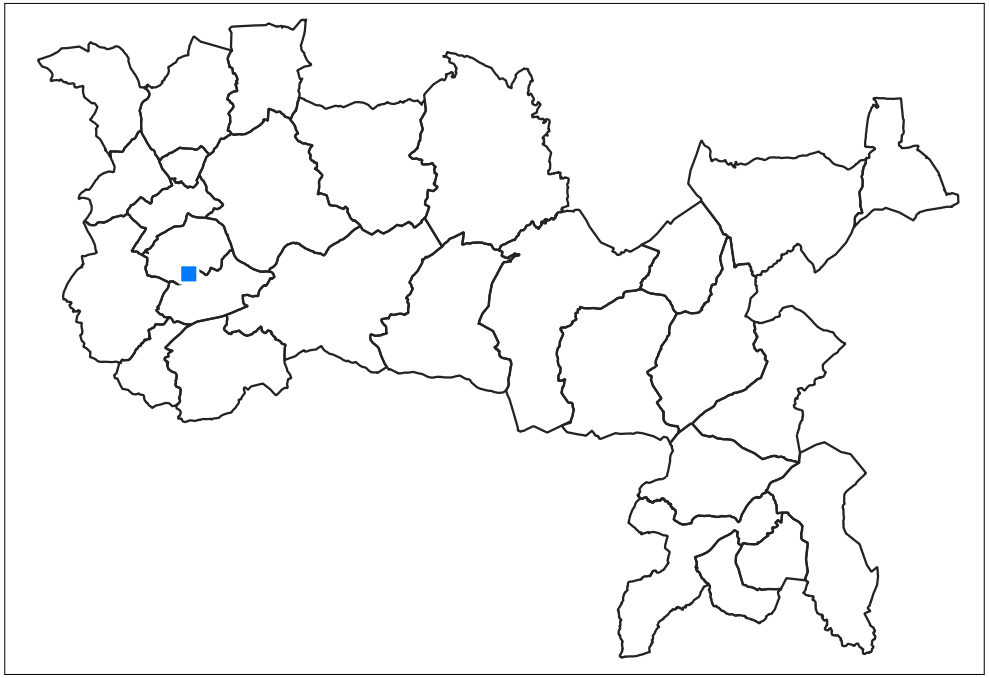

Communauté de Communes
Brenne - Val de Creuse

Commune de Saint-Aigny

StAig-02

Lieu-dit : LA BARRE

Parcelle(s) : AP0263

Surface du bâti :
203.05 m²

Présence de réseaux : oui

Présence d'une exploitation agricole : non

Destinations / sous-destinations autorisées :

- logement
- hébergement
- activité de service où s'effectue l'accueil d'une clientèle
- artisanat et commerces de détails
- hébergement hôtelier et touristique

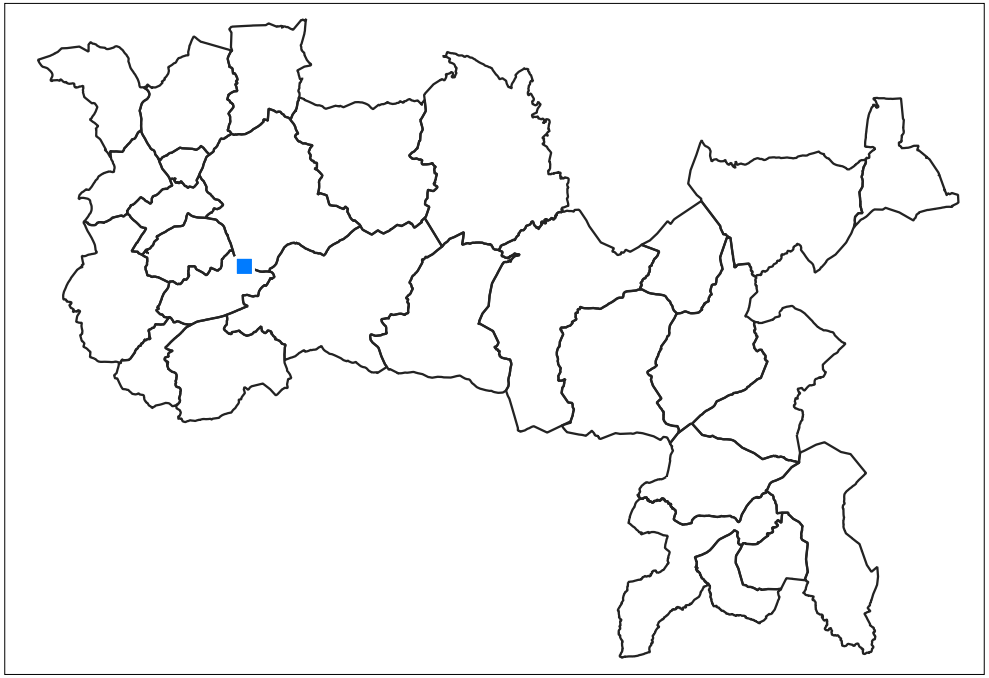

Communauté de Communes
Brenne - Val de Creuse

Commune de Saint-Aigny

StAig-03

Lieu-dit : LE BOURG

Parcelle(s) : AP0023

Surface du bâti :
218.79 m²

Présence de réseaux : oui

Présence d'une exploitation agricole : non

Destinations / sous-destinations autorisées :

- logement
- hébergement
- activité de service où s'effectue l'accueil d'une clientèle
- artisanat et commerces de détails
- hébergement hôtelier et touristique

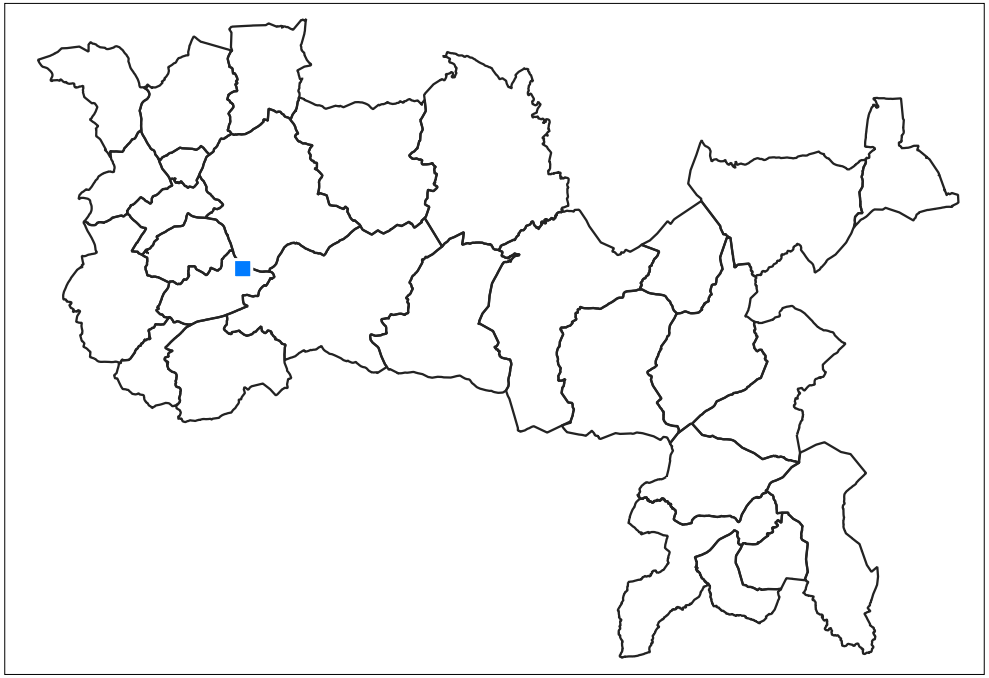

Communauté de Communes
Brenne - Val de Creuse

Commune de Saint-Aigny

StAig-04

Lieu-dit : LE BOURG

Parcelle(s) : AP0019

Surface du bâti :
94.19 m²

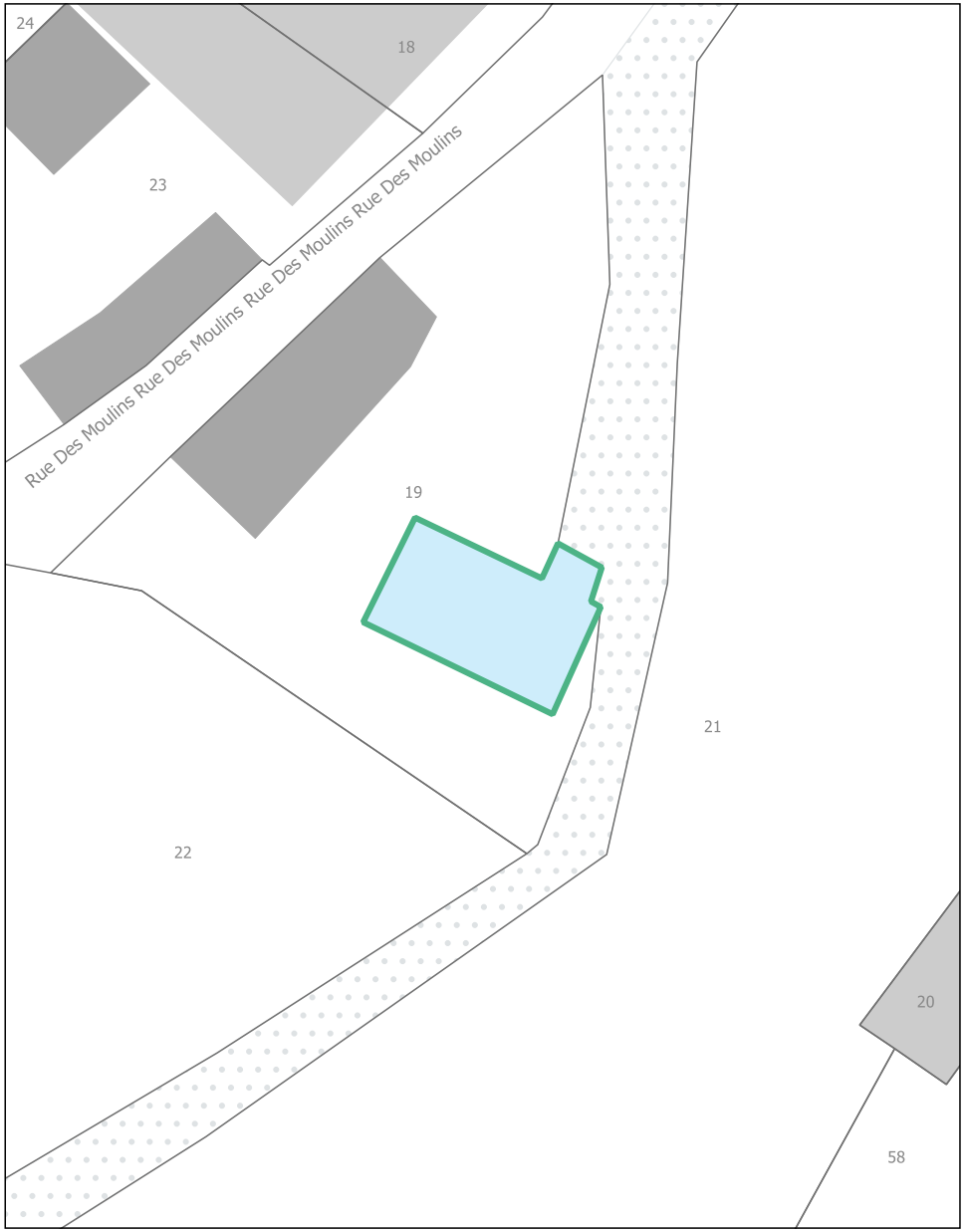

Présence de réseaux : oui

Présence d'une exploitation agricole : non

Destinations / sous-destinations autorisées :

- logement
- hébergement
- activité de service où s'effectue l'accueil d'une clientèle
- artisanat et commerces de détails
- hébergement hôtelier et touristique

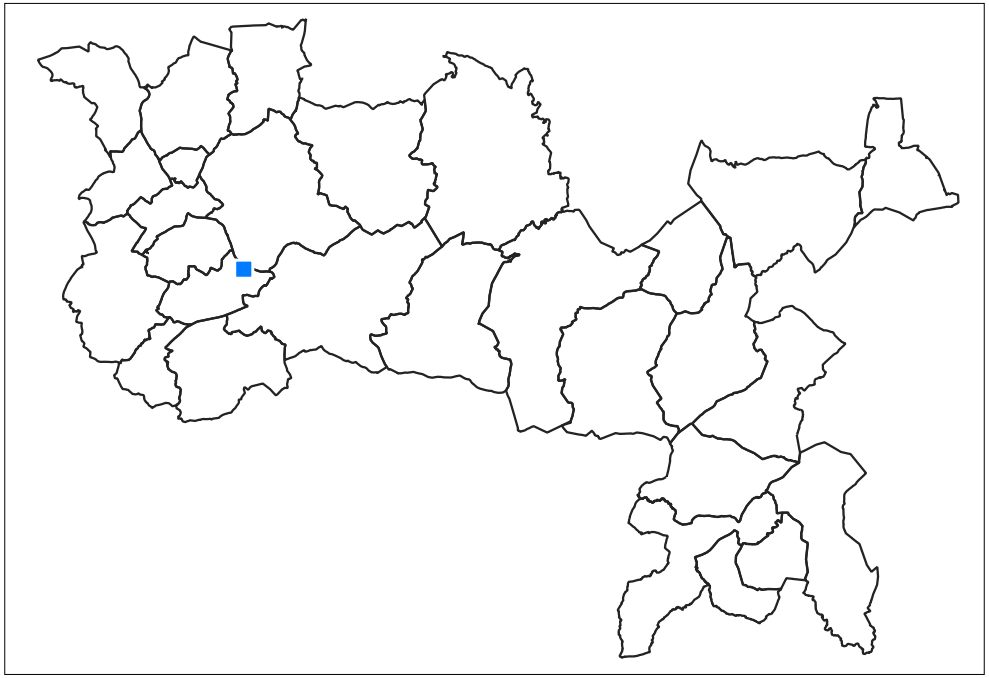

Communauté de Communes
Brenne - Val de Creuse

Commune de Saint-Aigny

StAig-05

Lieu-dit : LES BOIS GUIGNARD

Parcelle(s) : AR0065

Surface du bâti :
48.91 m²

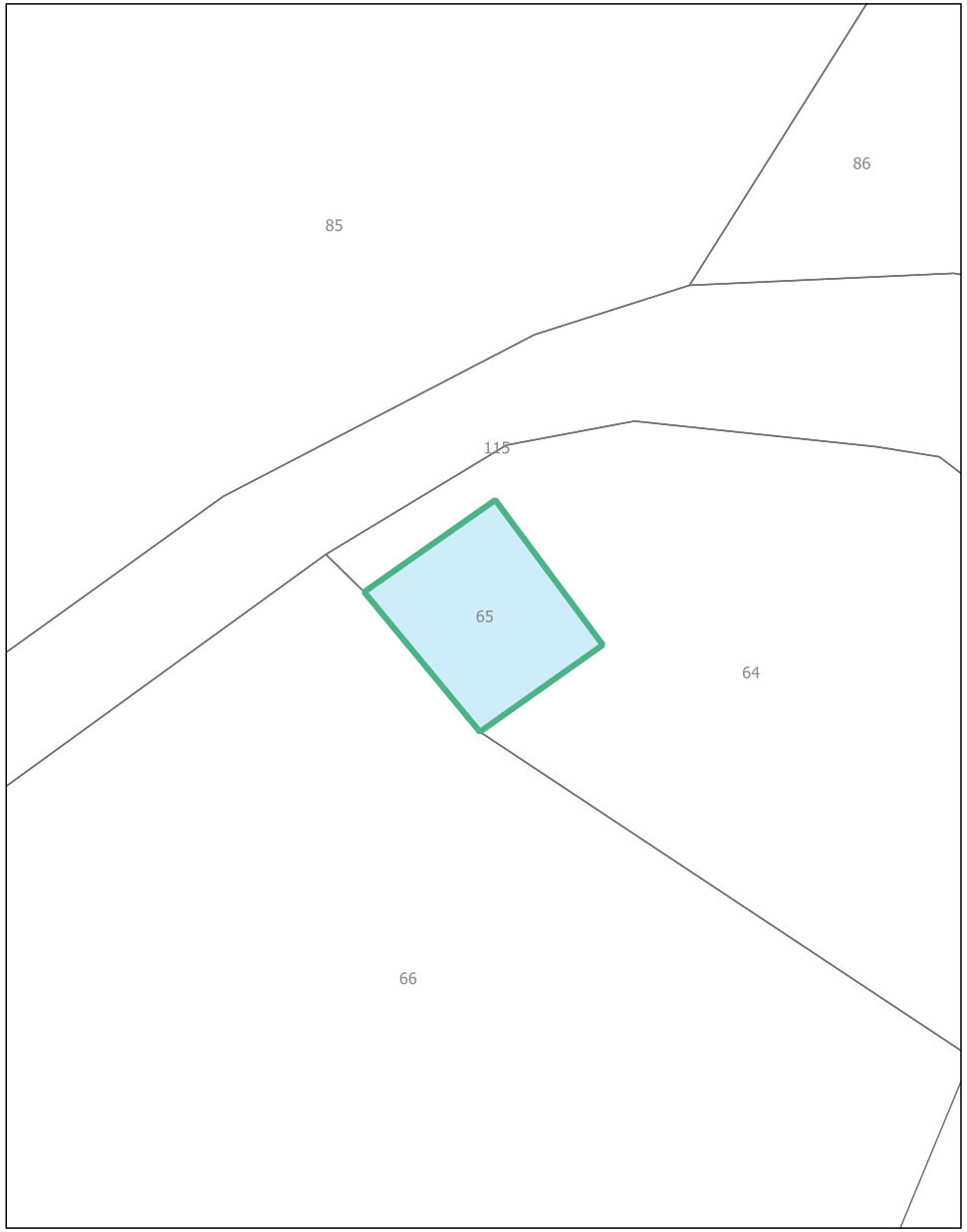

Présence de réseaux : oui

Présence d'une exploitation agricole : non

Destinations / sous-destinations autorisées :

- logement
- hébergement
- activité de service où s'effectue l'accueil d'une clientèle
- artisanat et commerces de détails
- hébergement hôtelier et touristique

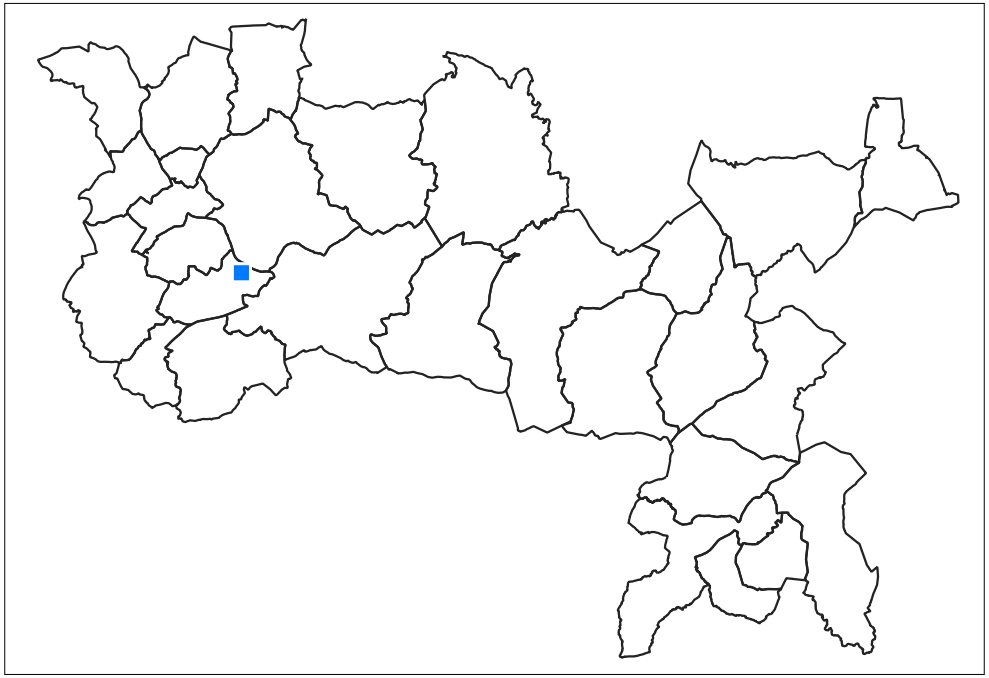

Communauté de Communes
Brenne - Val de Creuse

Commune de Saint-Aigny

StAig-06

Lieu-dit : LES NAUDINS

Parcelle(s) : AS0094

Surface du bâti :
246.43 m²

Présence de réseaux : oui

Présence d'une exploitation agricole : non

Destinations / sous-destinations autorisées :

- logement
- hébergement
- artisanat et commerces de détails
- hébergement hôtelier et touristique
- activité de service où s'effectue l'accueil d'une clientèle

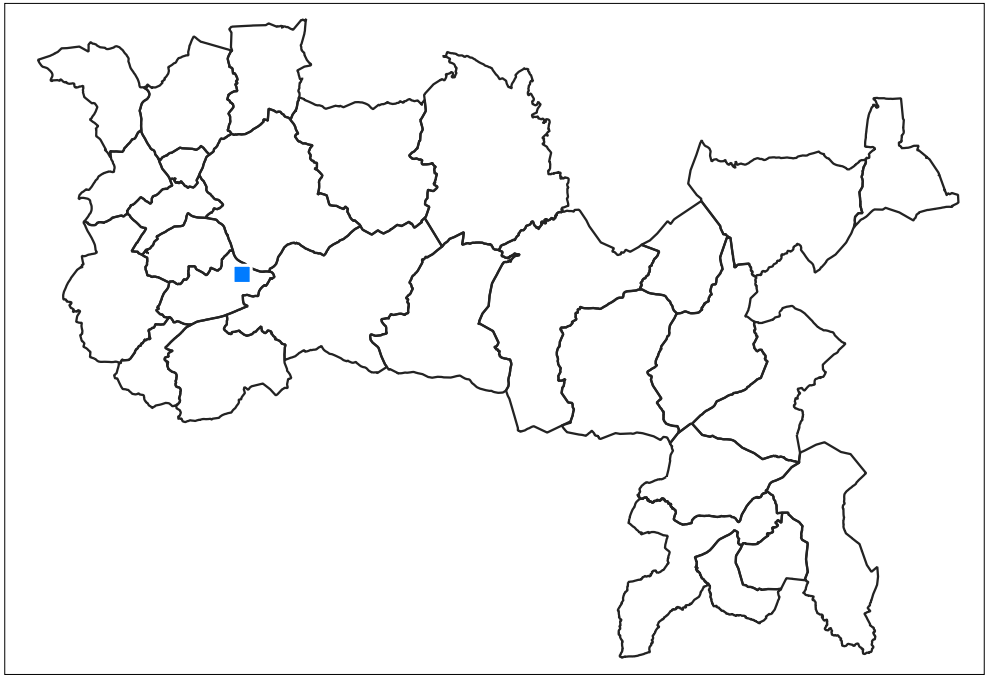

Communauté de Communes
Brenne - Val de Creuse

Commune de Saint-Aigny

StAig-07

Lieu-dit : LES NAUDINS

Parcelle(s) : AS0094

Surface du bâti :
225.47 m²

Présence de réseaux : oui

Présence d'une exploitation agricole : non

Destinations / sous-destinations autorisées :

- logement
- hébergement
- activité de service où s'effectue l'accueil d'une clientèle
- artisanat et commerces de détails
- hébergement hôtelier et touristique

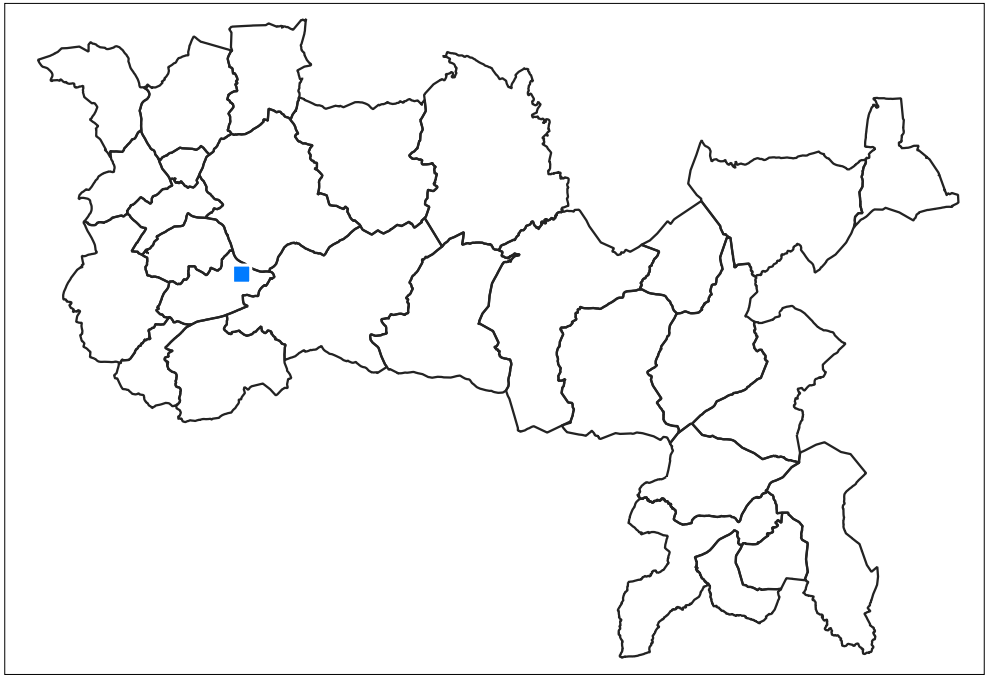

Communauté de Communes
Brenne - Val de Creuse

Commune de Saint-Aigny

StAig-08

Lieu-dit : LES NAUDINS

Parcelle(s) : AS0094

Surface du bâti :
186.02 m²

Présence de réseaux : oui

Présence d'une exploitation agricole : non

Destinations / sous-destinations autorisées :

- logement
- hébergement
- activité de service où s'effectue l'accueil d'une clientèle
- artisanat et commerces de détails
- hébergement hôtelier et touristique

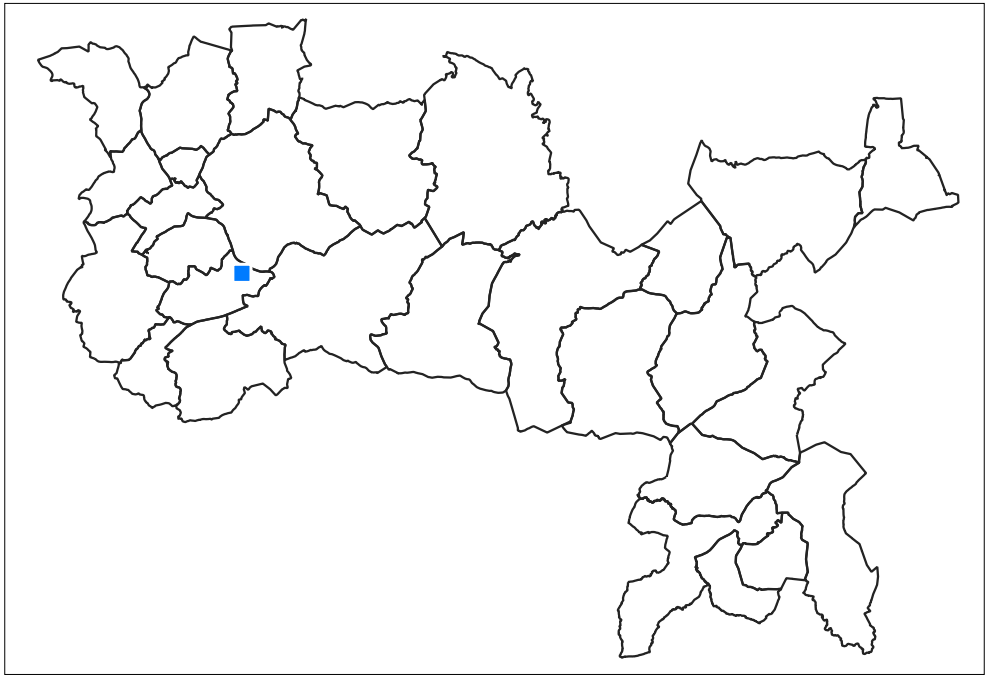

Communauté de Communes
Brenne - Val de Creuse

Commune de Saint-Aigny

StAig-09

Lieu-dit : LES NAUDINS

Parcelle(s) : AS0094

Surface du bâti :
176.35 m²

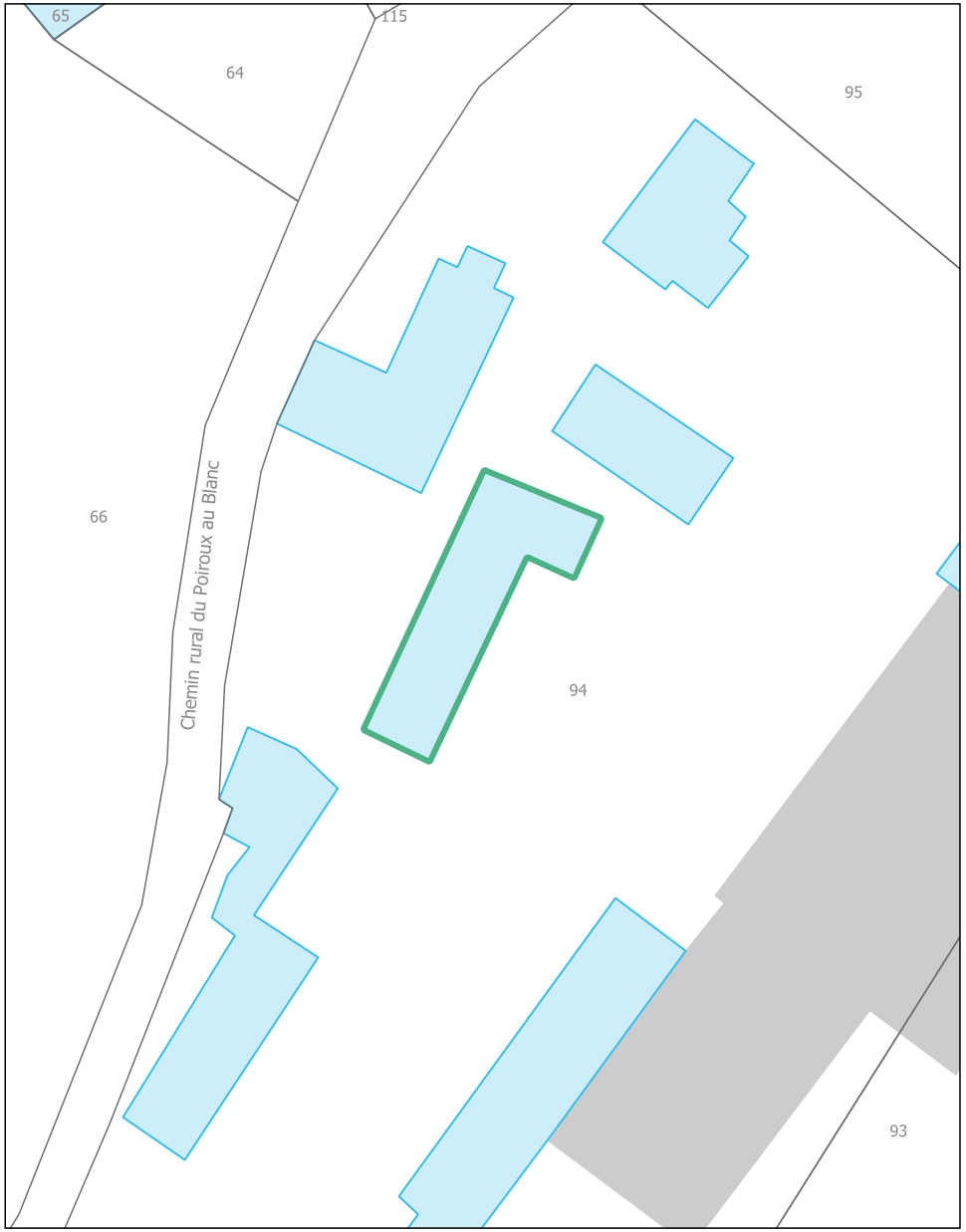

Présence de réseaux : oui

Présence d'une exploitation agricole : non

Destinations / sous-destinations autorisées :

- logement
- hébergement
- artisanat et commerces de détails
- hébergement hôtelier et touristique
- activité de service où s'effectue l'accueil d'une clientèle

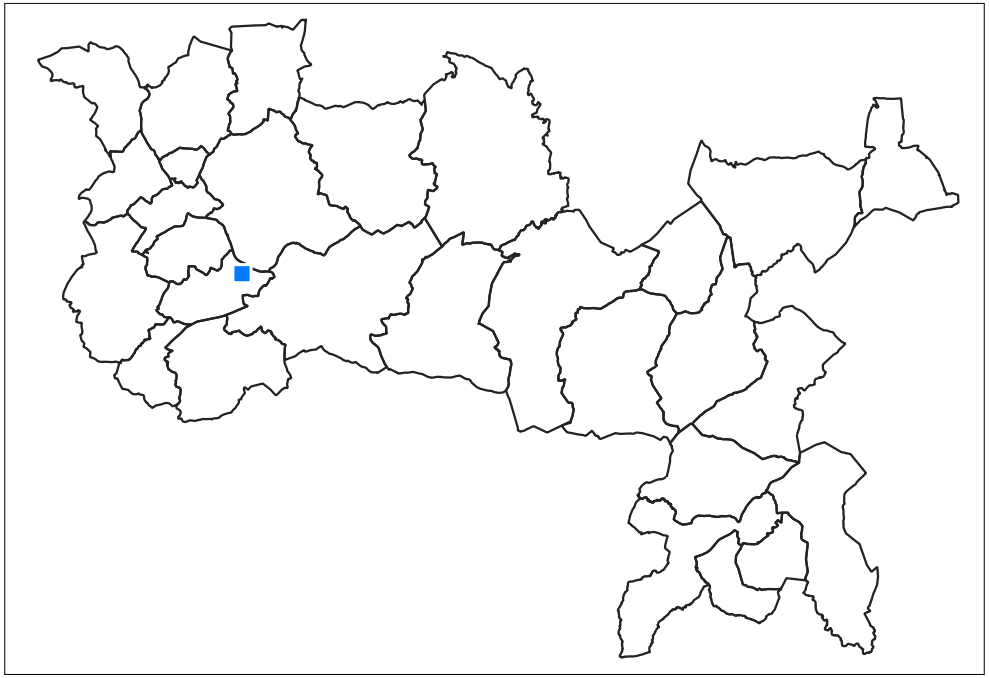

Communauté de Communes
Brenne - Val de Creuse

Commune de Saint-Aigny

StAig-10

Lieu-dit : LES NAUDINS

Parcelle(s) : AS0094

Surface du bâti :
93.22 m²

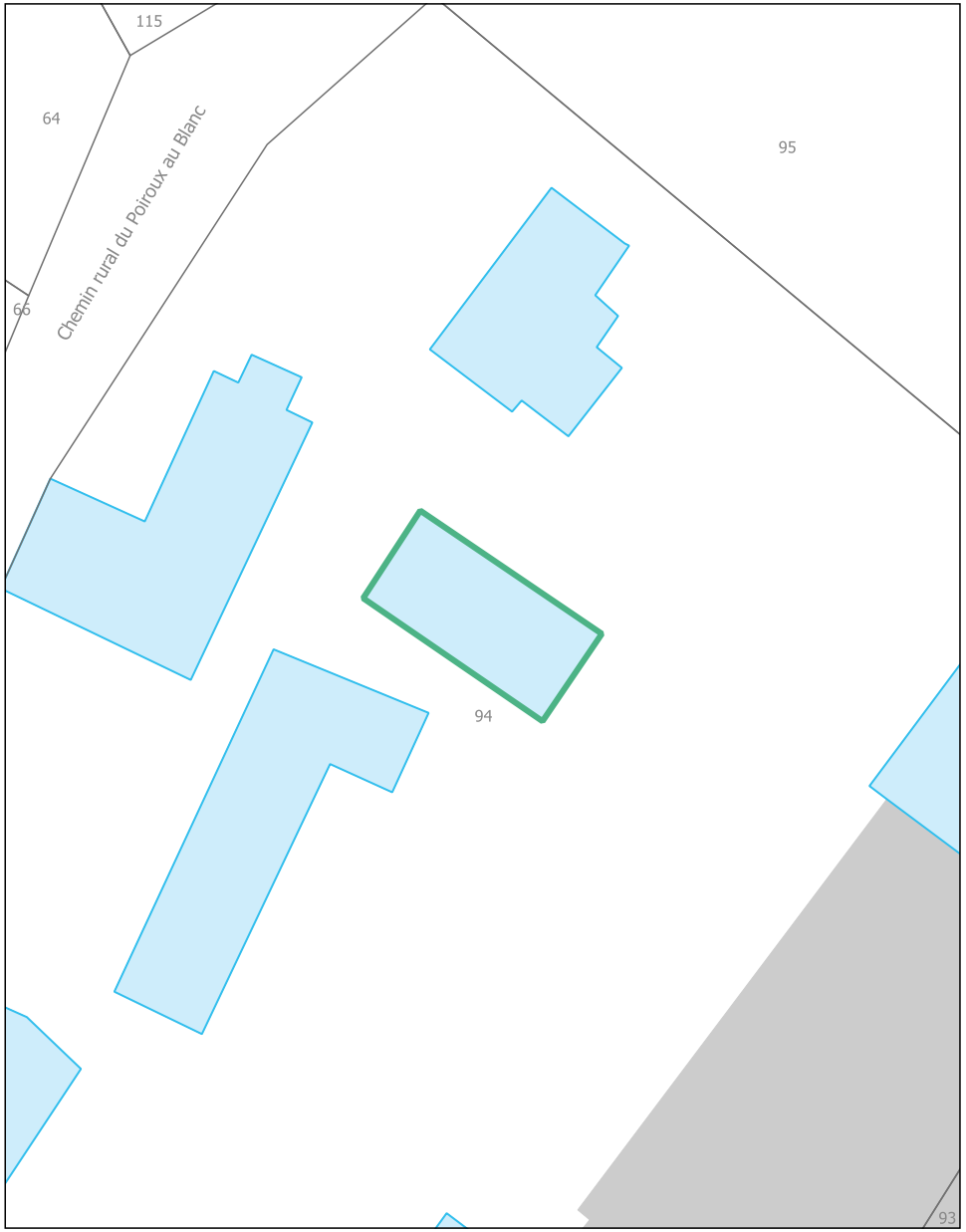

Présence de réseaux : oui

Présence d'une exploitation agricole : non

Destinations / sous-destinations autorisées :

- logement
- hébergement
- artisanat et commerces de détails
- hébergement hôtelier et touristique
- activité de service où s'effectue l'accueil d'une clientèle

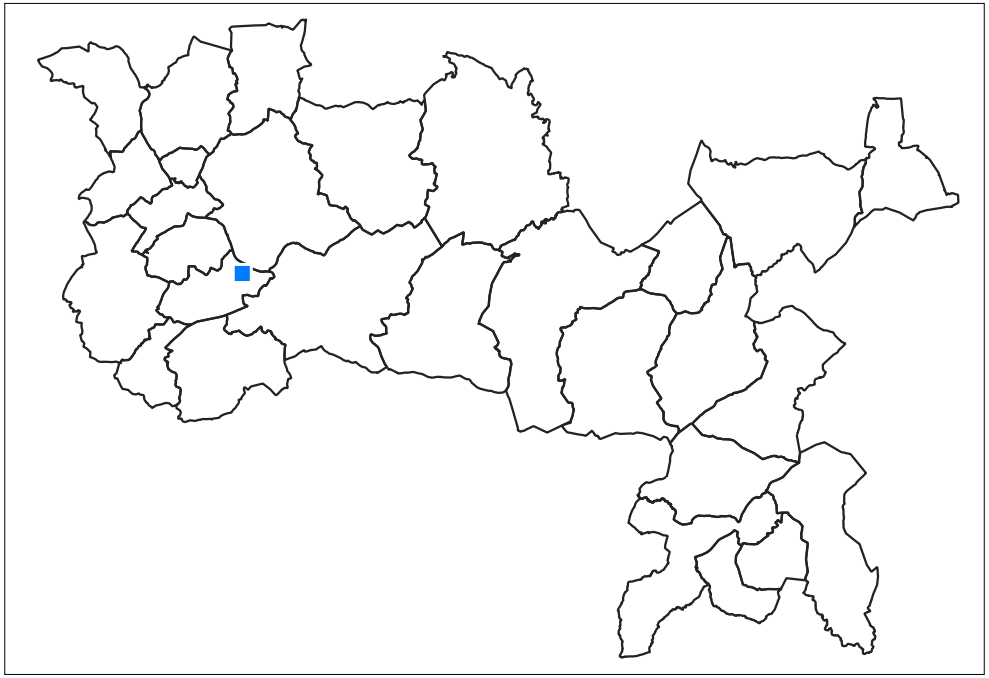

Communauté de Communes
Brenne - Val de Creuse

Commune de Saint-Aigny

StAig-11

Lieu-dit : LES NAUDINS

Parcelle(s) : AS0094

Surface du bâti :
109.59 m²

Présence de réseaux : oui

Présence d'une exploitation agricole : non

Destinations / sous-destinations autorisées :

- logement
- hébergement
- artisanat et commerces de détails
- hébergement hôtelier et touristique
- activité de service où s'effectue l'accueil d'une clientèle

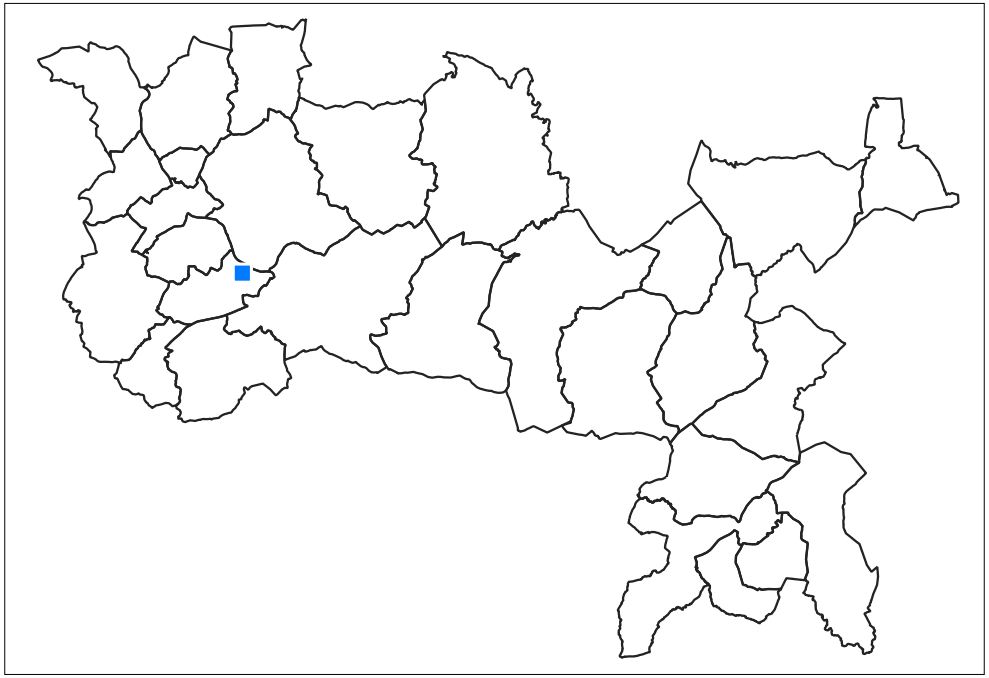

Communauté de Communes
Brenne - Val de Creuse

Commune de Saint-Aigny

StAig-12

Lieu-dit : LES NAUDINS

Parcelle(s) : AS0094

Surface du bâti :
165.58 m²

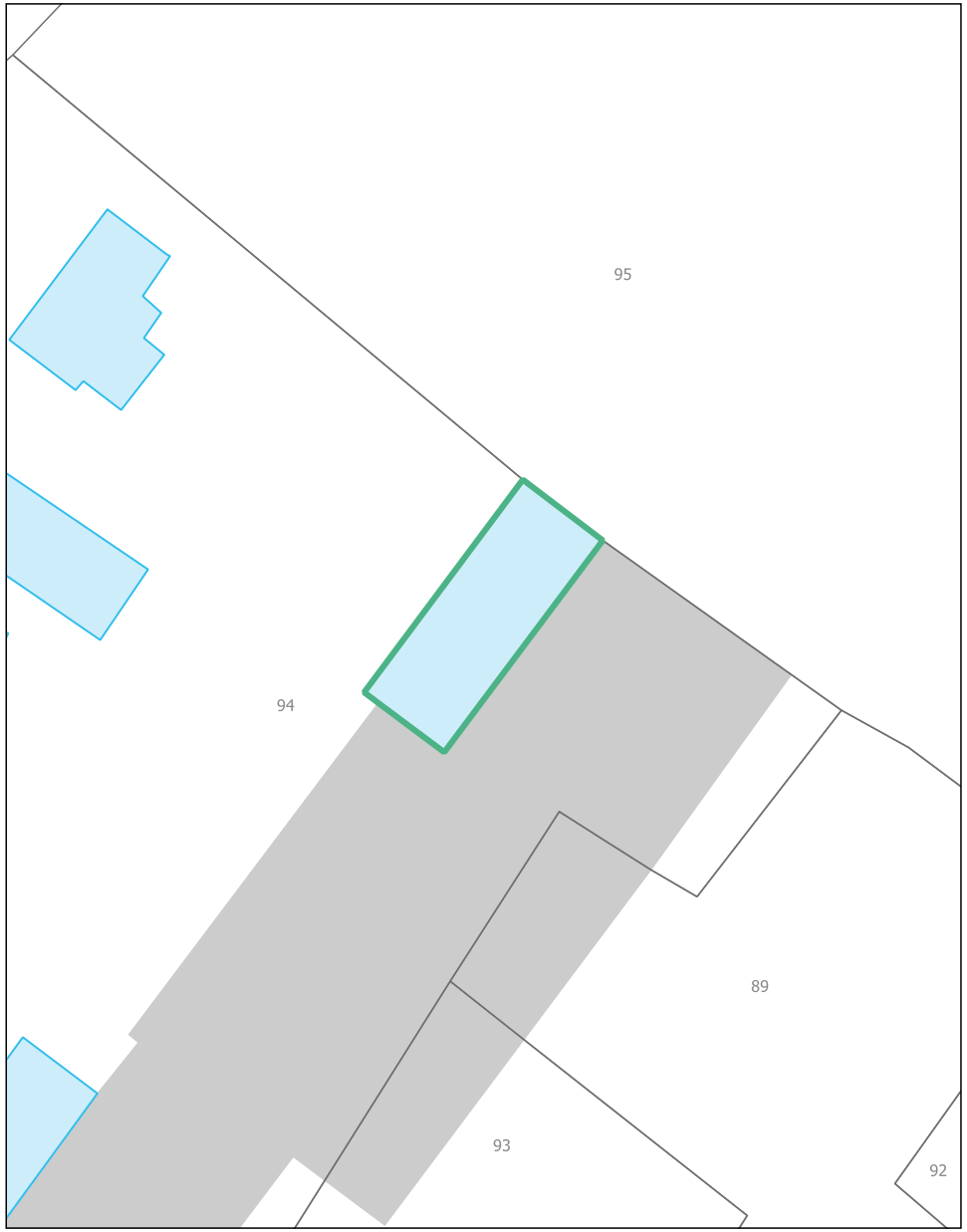

Présence de réseaux : oui

Présence d'une exploitation agricole : non

Destinations / sous-destinations autorisées :

- logement
- hébergement
- activité de service où s'effectue l'accueil d'une clientèle
- artisanat et commerces de détails
- hébergement hôtelier et touristique

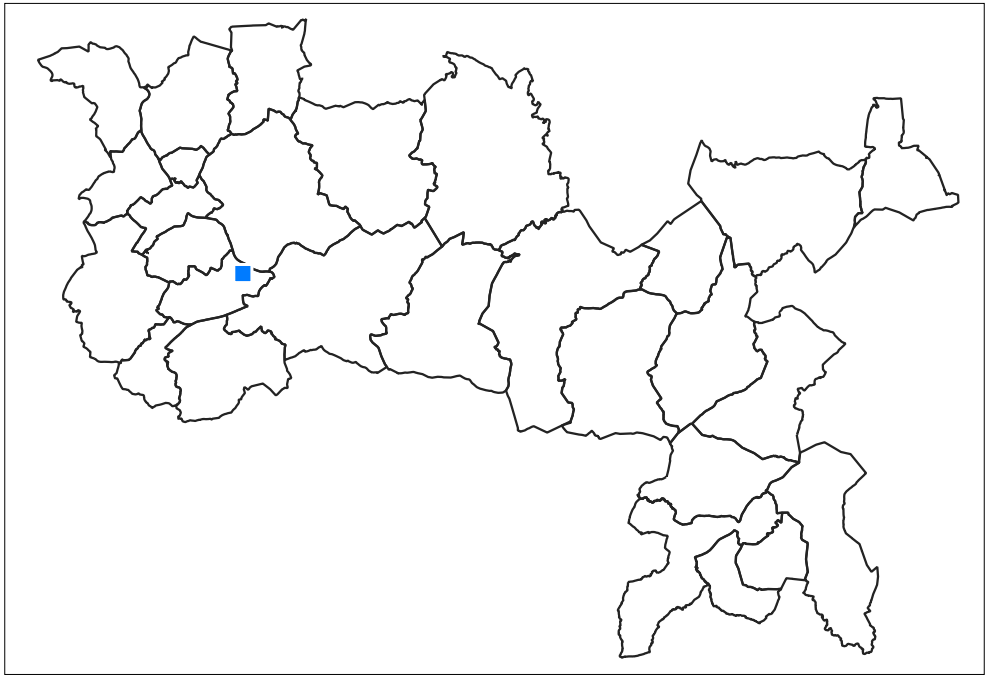

Communauté de Communes
Brenne - Val de Creuse

Commune de Saint-Aigny

StAig-13

Lieu-dit : LA BASSE-BRANDE

Parcelle(s) : BN0053

Surface du bâti :
499.89 m²

Présence de réseaux : oui

Présence d'une exploitation agricole : non

Destinations / sous-destinations autorisées :

- logement
- hébergement
- activité de service où s'effectue l'accueil d'une clientèle
- artisanat et commerces de détails
- hébergement hôtelier et touristique

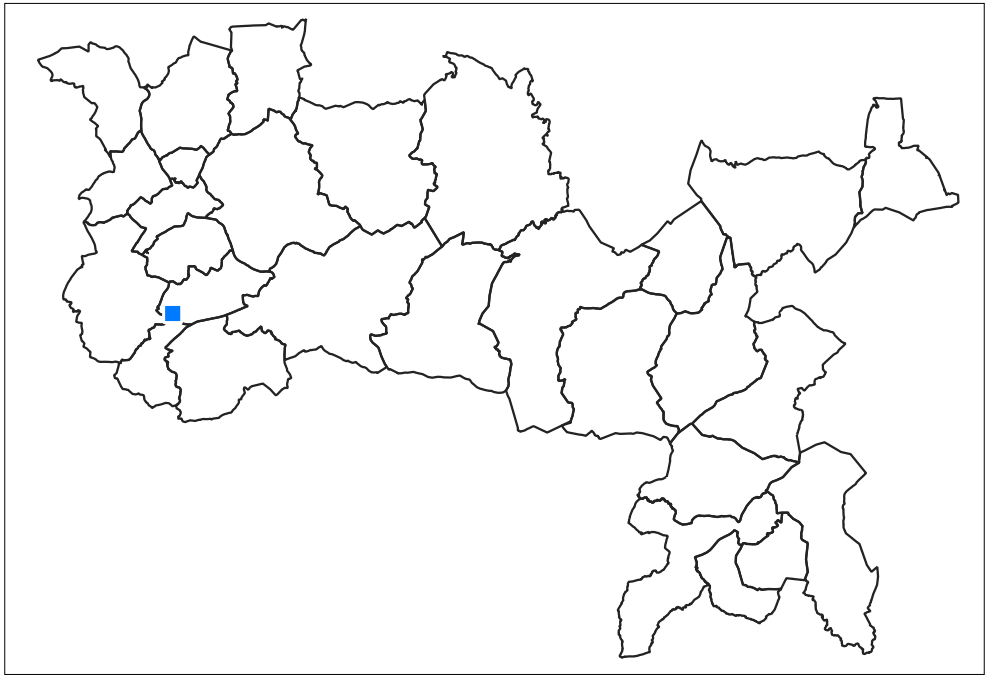

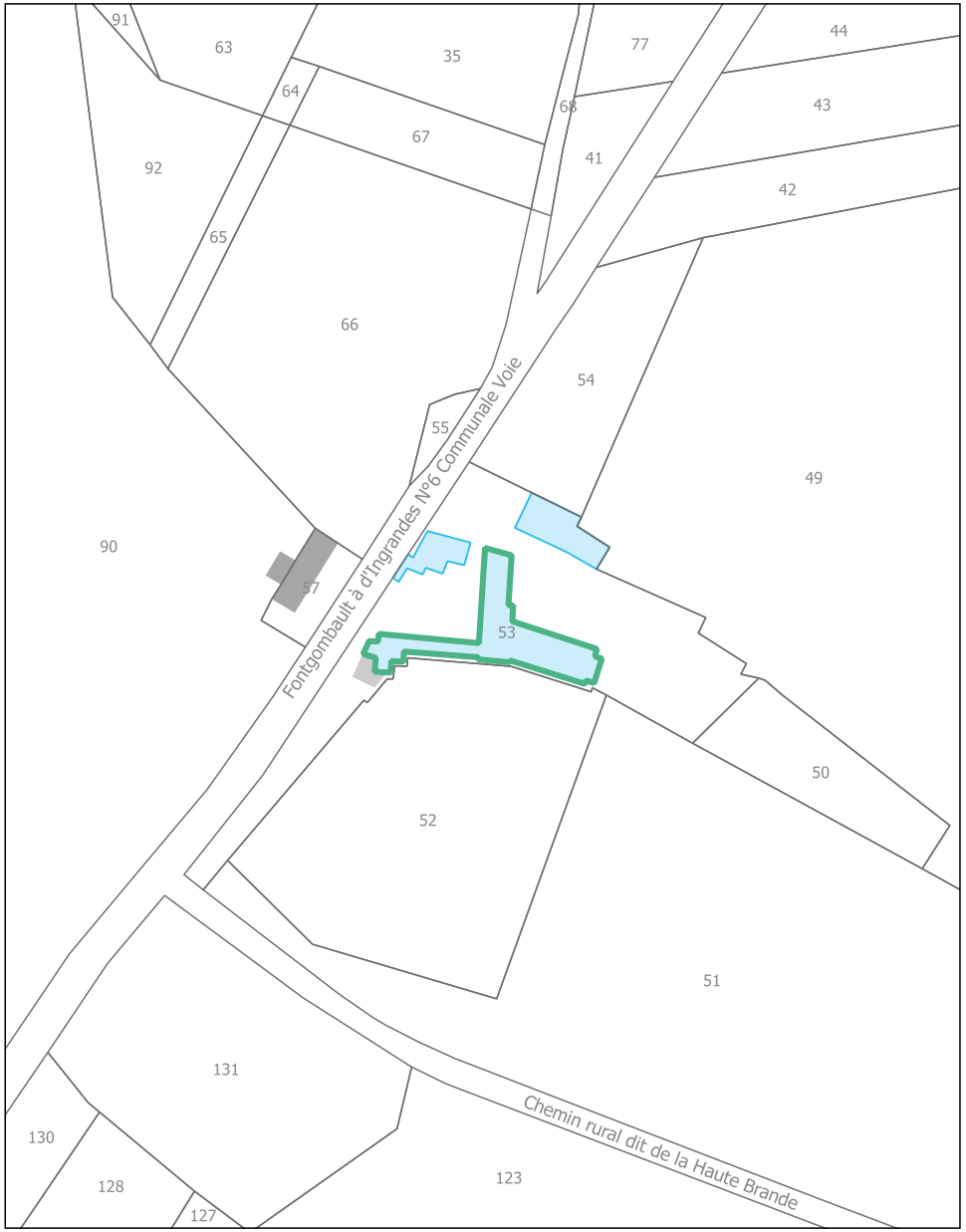

Communauté de Communes
Brenne - Val de Creuse

Commune de Saint-Aigny

StAig-14

Lieu-dit : LA BASSE-BRANDE

Parcelle(s) : BN0053

Surface du bâti :
178.97 m²

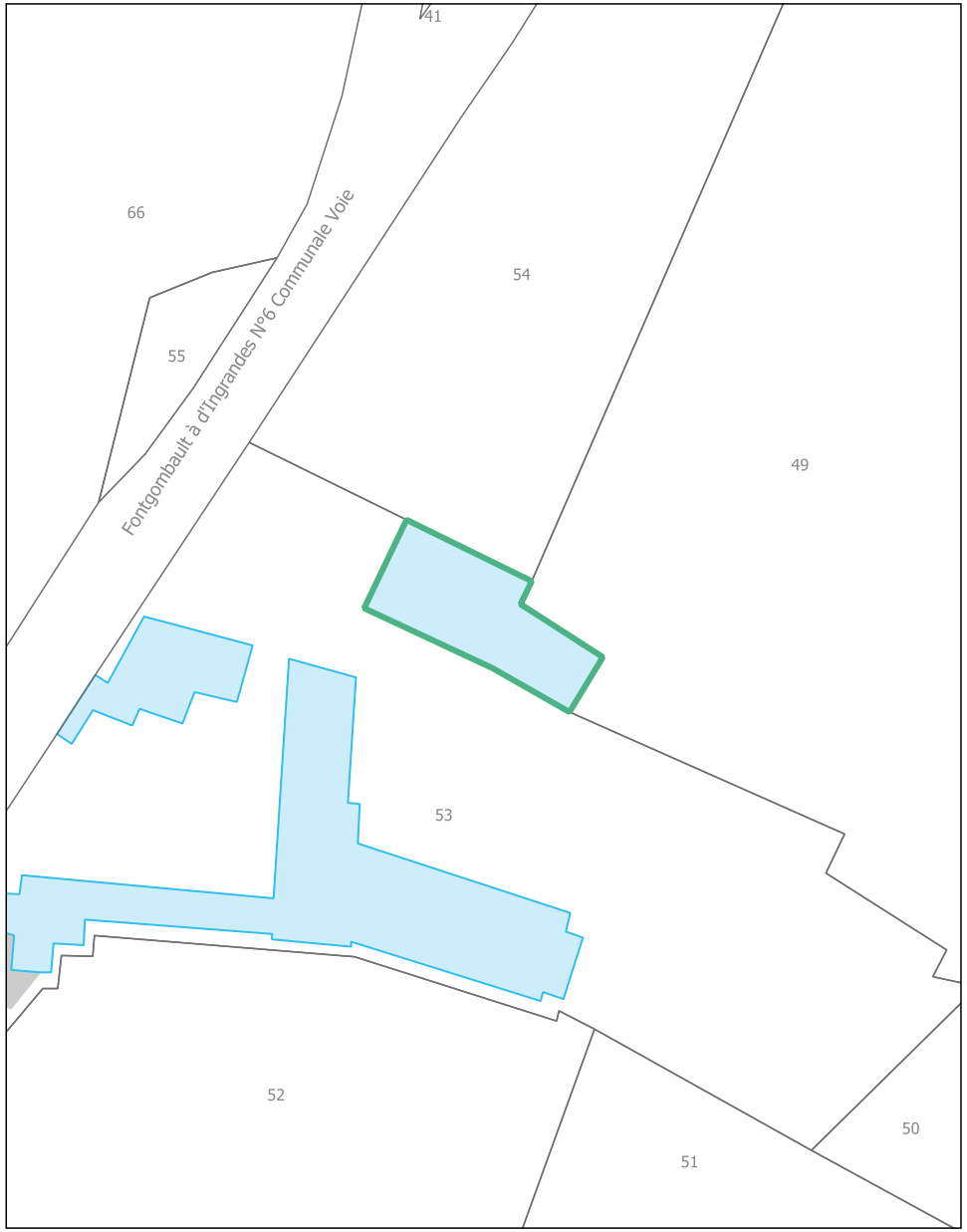

Présence de réseaux : oui

Présence d'une exploitation agricole : non

Destinations / sous-destinations autorisées :

- logement
- hébergement
- activité de service où s'effectue l'accueil d'une clientèle
- artisanat et commerces de détails
- hébergement hôtelier et touristique

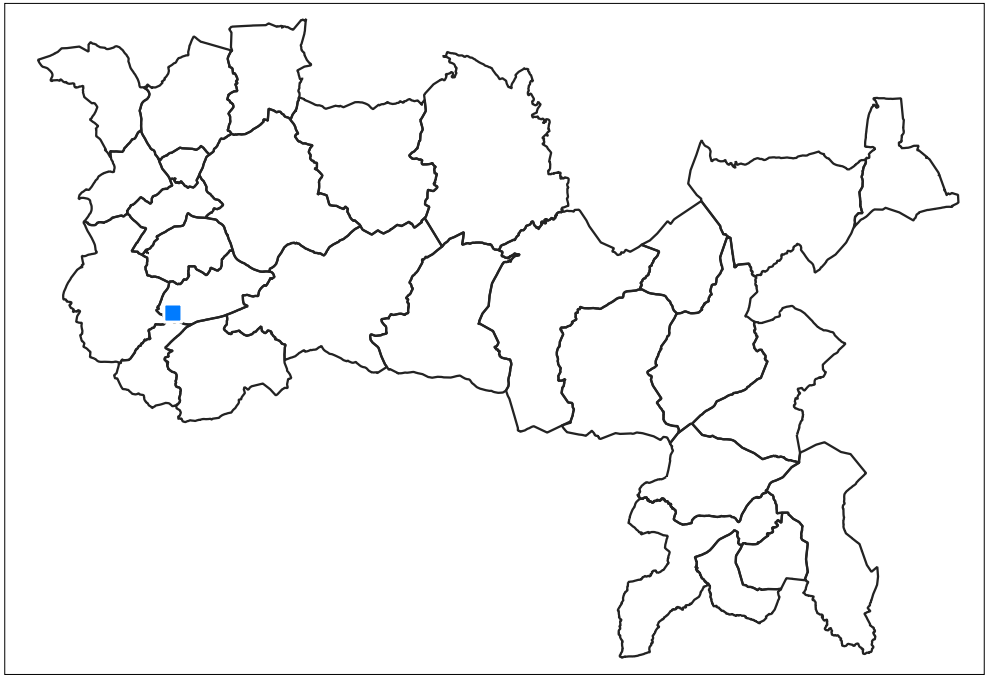

Communauté de Communes
Brenne - Val de Creuse

Commune de Saint-Aigny

StAig-15

Lieu-dit : LA BASSE-BRANDE

Parcelle(s) : BN0053

Surface du bâti :
105.29 m²

Présence de réseaux : oui

Présence d'une exploitation agricole : non

Destinations / sous-destinations autorisées :

- logement
- hébergement
- artisanat et commerces de détails
- hébergement hôtelier et touristique
- activité de service où s'effectue l'accueil d'une clientèle

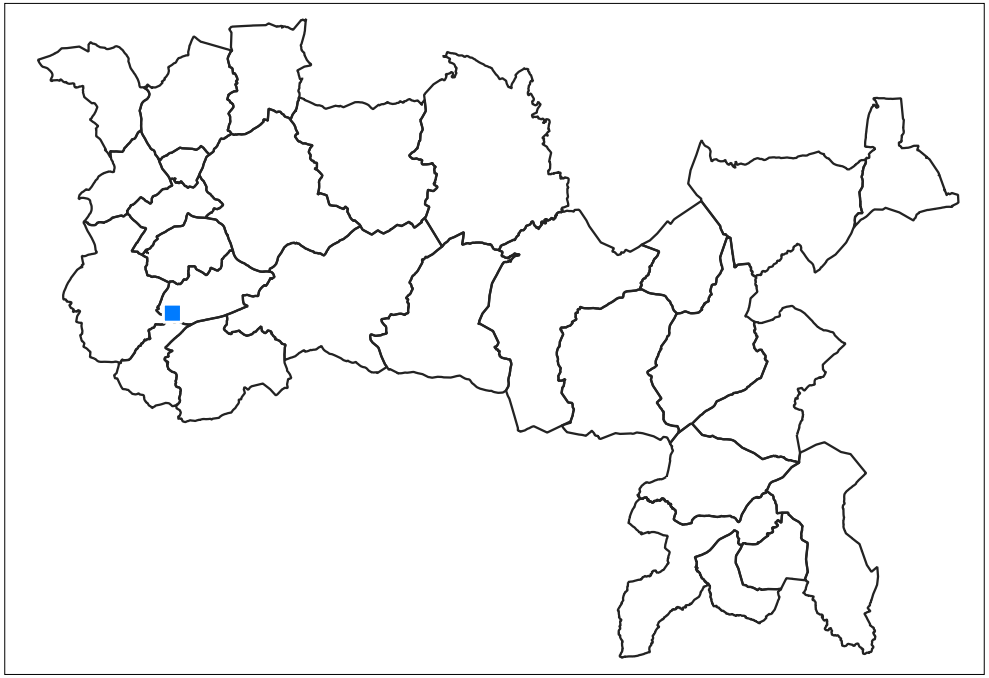

Communauté de Communes
Brenne - Val de Creuse

Commune de Saint-Civran

StCiv-01

Lieu-dit : LA RUE MARTIN

Parcelle(s) : 0B0552

Surface du bâti :
121.96 m²

Présence de réseaux : oui

Présence d'une exploitation agricole : non

Destinations / sous-destinations autorisées :

- logement
- hébergement
- activité de service où s'effectue l'accueil d'une clientèle
- artisanat et commerces de détails
- hébergement hôtelier et touristique

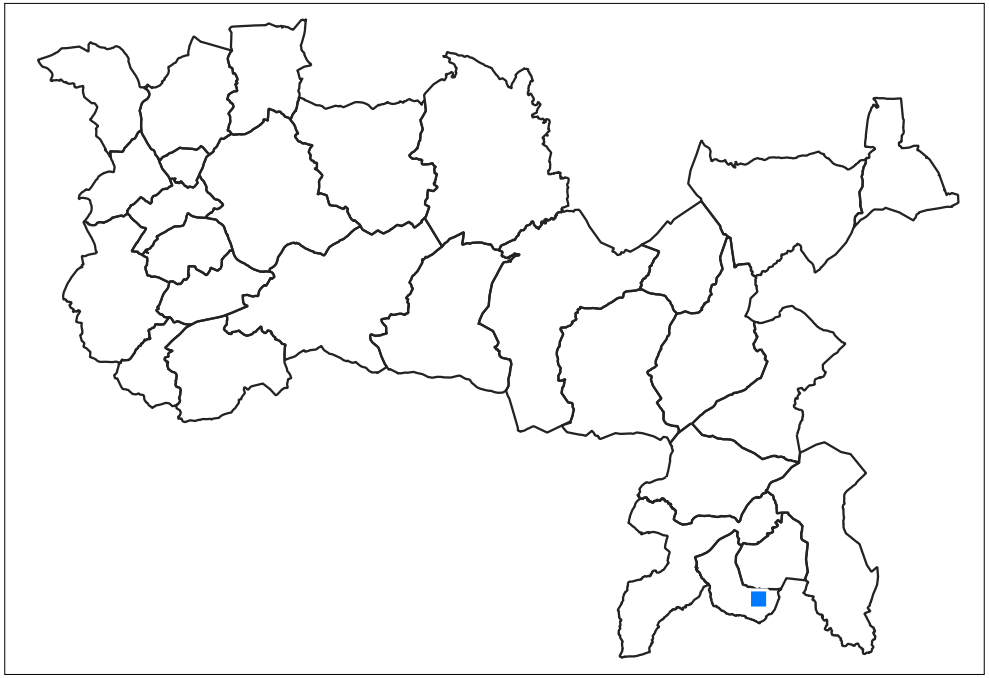

Communauté de Communes
Brenne - Val de Creuse

Commune de Saint-Civran

StCiv-02

Lieu-dit : LA RUE MARTIN

Parcelle(s) : 0B0555

Surface du bâti :
122.58 m²

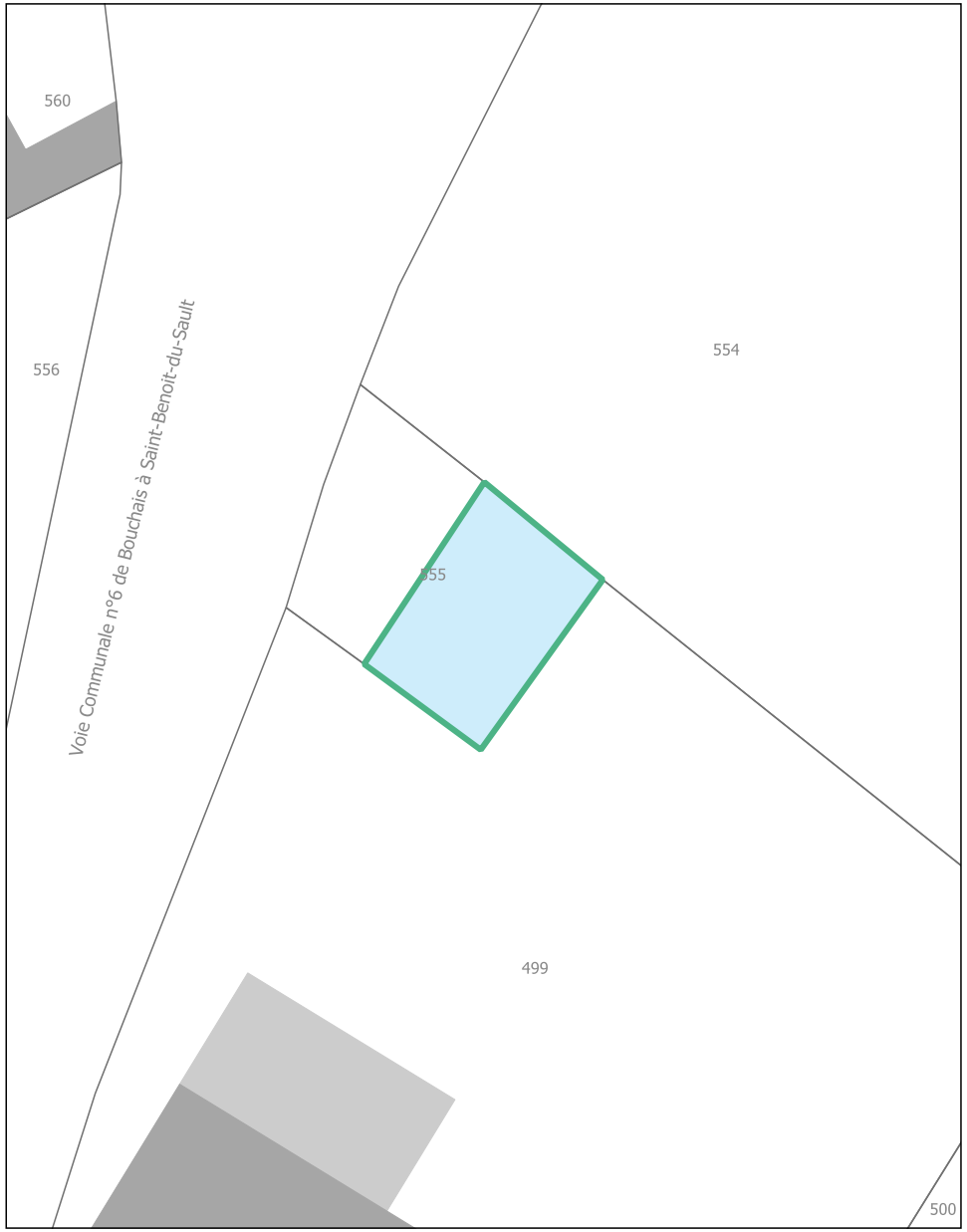

Présence de réseaux : oui

Présence d'une exploitation agricole : non

Destinations / sous-destinations autorisées :

- logement
- hébergement
- activité de service où s'effectue l'accueil d'une clientèle
- artisanat et commerces de détails
- hébergement hôtelier et touristique

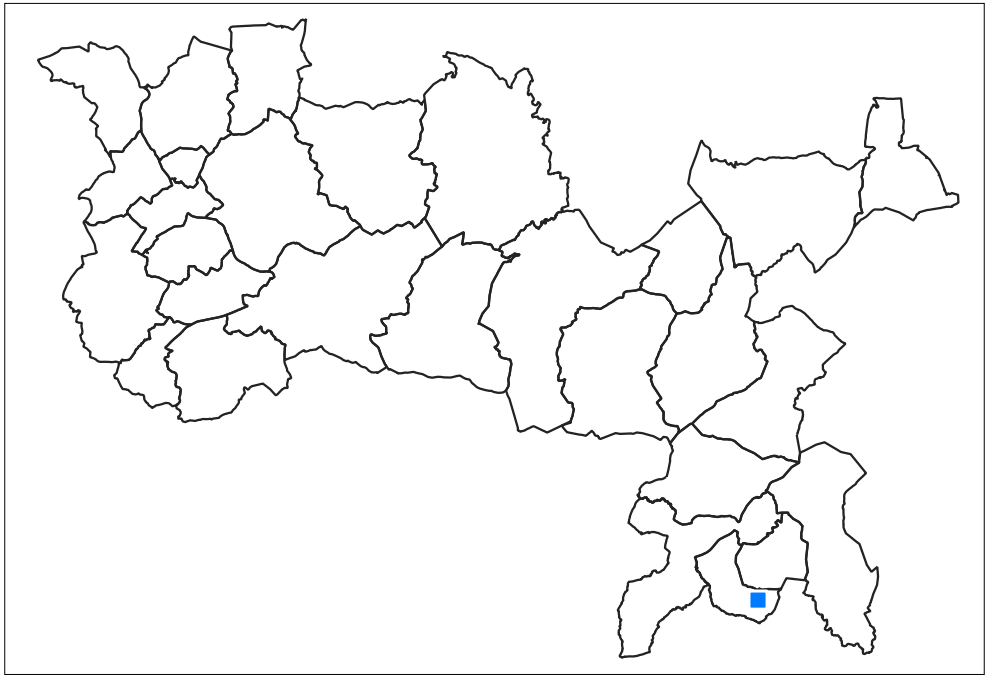

Communauté de Communes
Brenne - Val de Creuse

Commune de Saint-Civran

StCiv-03

Lieu-dit : ANNEXE DU BUSSON

Parcelle(s) : 0B1789

Surface du bâti :
202.27 m²

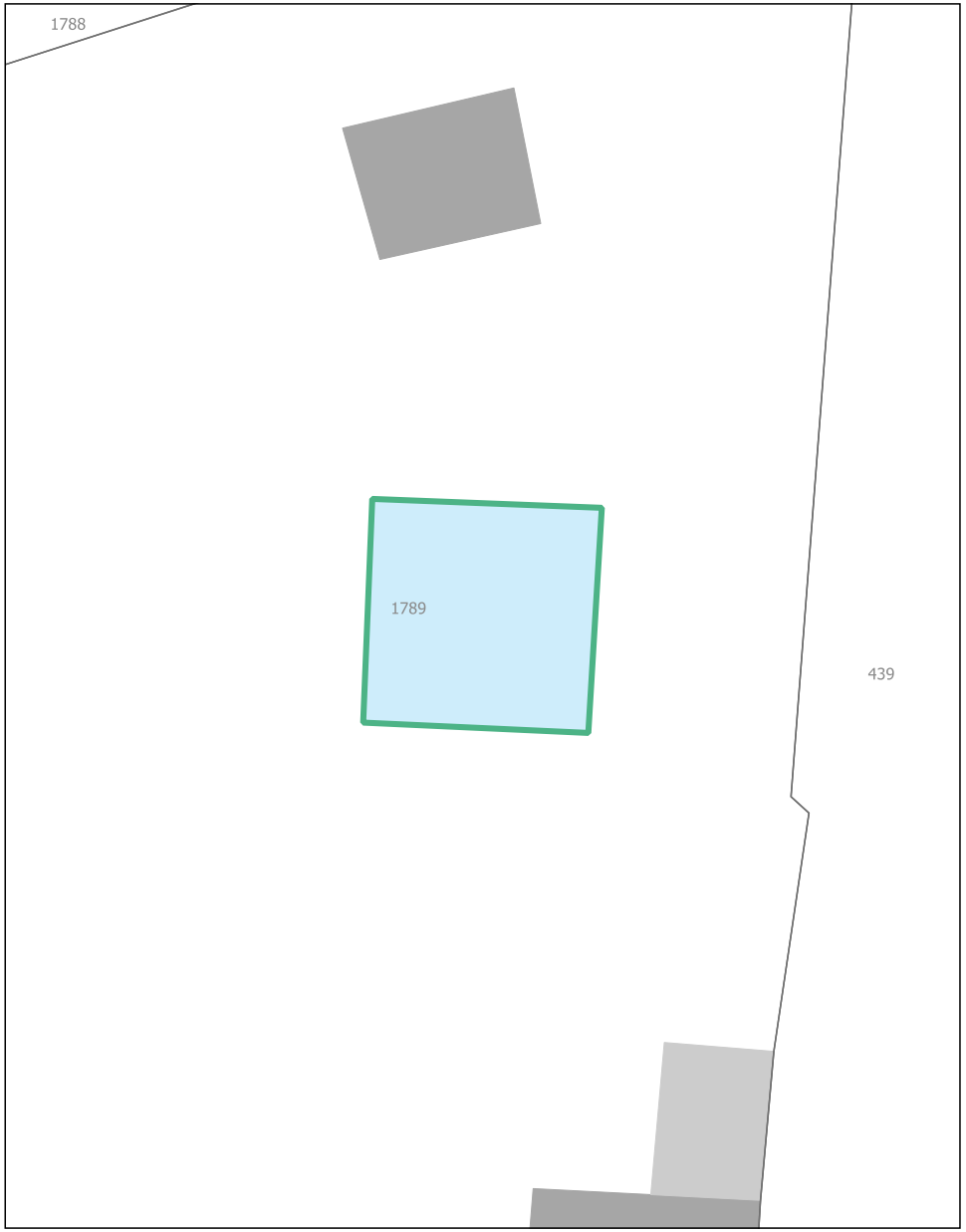

Présence de réseaux : oui

Présence d'une exploitation agricole : non

Destinations / sous-destinations autorisées :

- logement
- hébergement
- activité de service où s'effectue l'accueil d'une clientèle
- artisanat et commerces de détails
- hébergement hôtelier et touristique

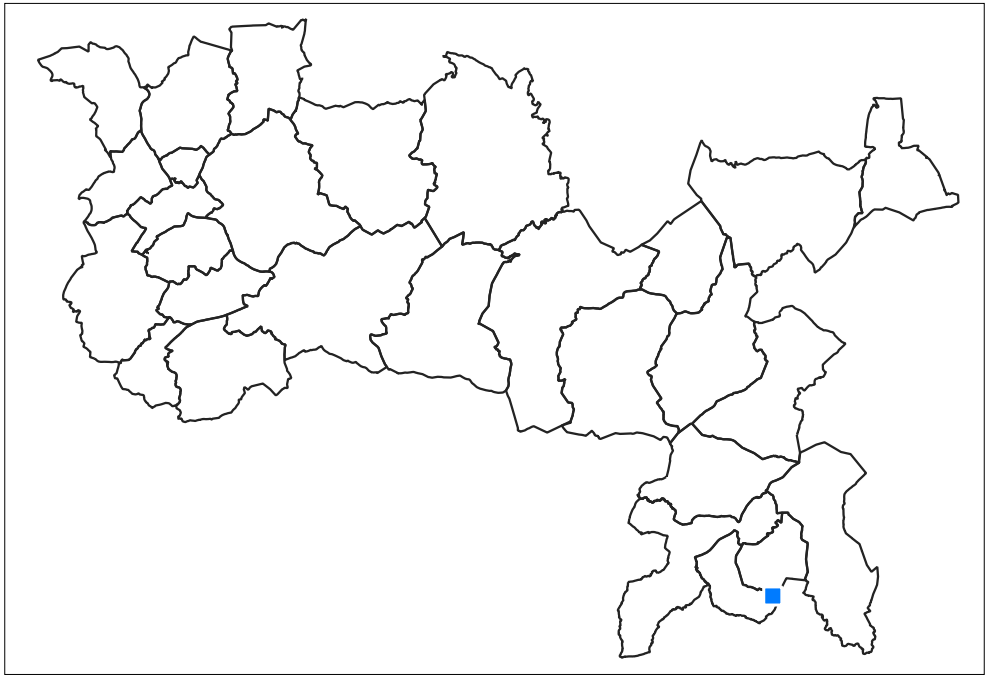

Communauté de Communes
Brenne - Val de Creuse

Commune de Saint-Civran

StCiv-04

Lieu-dit : LA GRANDE METAIRIE

Parcelle(s) : 0B1763

Surface du bâti :
161.47 m²

Présence de réseaux : oui

Présence d'une exploitation agricole : non

Destinations / sous-destinations autorisées :

- logement
- hébergement
- activité de service où s'effectue l'accueil d'une clientèle
- artisanat et commerces de détails
- hébergement hôtelier et touristique

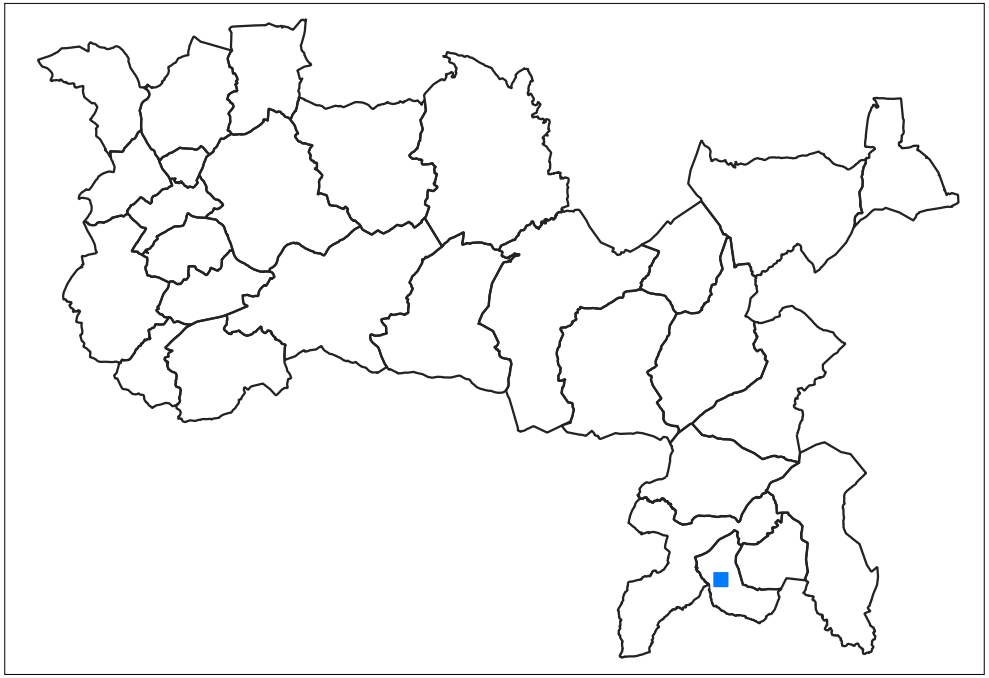

Communauté de Communes
Brenne - Val de Creuse

Commune de Saint-Civran

StCiv-05

Lieu-dit : LA GRANDE METAIRIE

Parcelle(s) : 0B1762 - 0B1763

Surface du bâti :
136.62 m²

Présence de réseaux : oui

Présence d'une exploitation agricole : non

Destinations / sous-destinations autorisées :

- logement
- hébergement
- artisanat et commerces de détails
- hébergement hôtelier et touristique
- activité de service où s'effectue l'accueil d'une clientèle

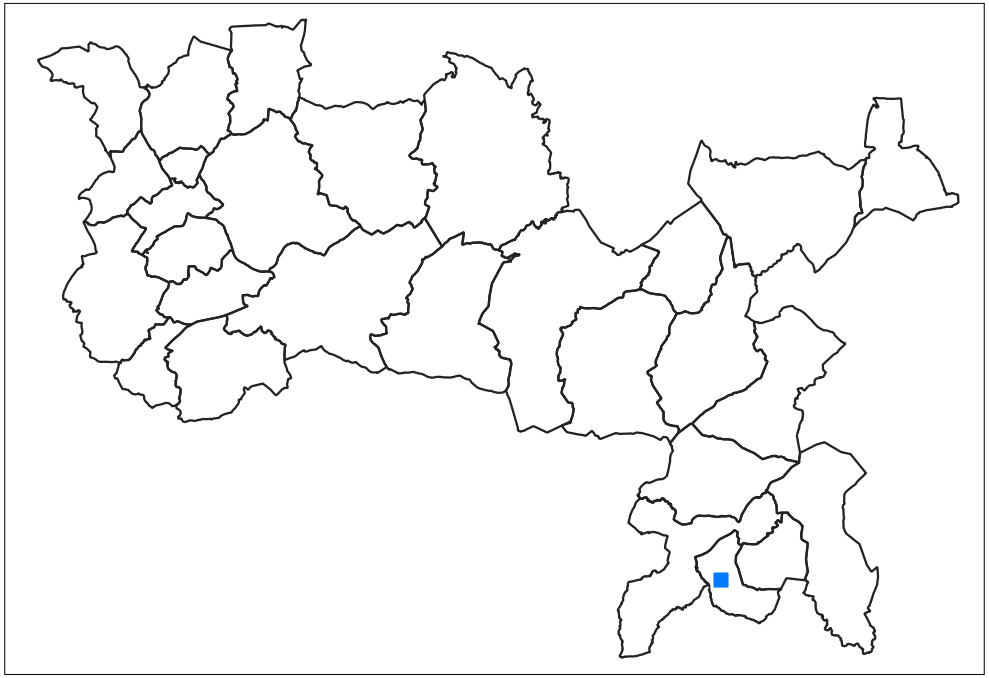

Communauté de Communes
Brenne - Val de Creuse

Commune de Thenay

The-01

Lieu-dit : LA NOBLESSE

Parcelle(s) : 0D0032

Surface du bâti :
179.35 m²

Présence de réseaux : oui

Présence d'une exploitation agricole : non

Destinations / sous-destinations autorisées :

- logement
- hébergement
- activité de service où s'effectue l'accueil d'une clientèle
- artisanat et commerces de détails
- hébergement hôtelier et touristique

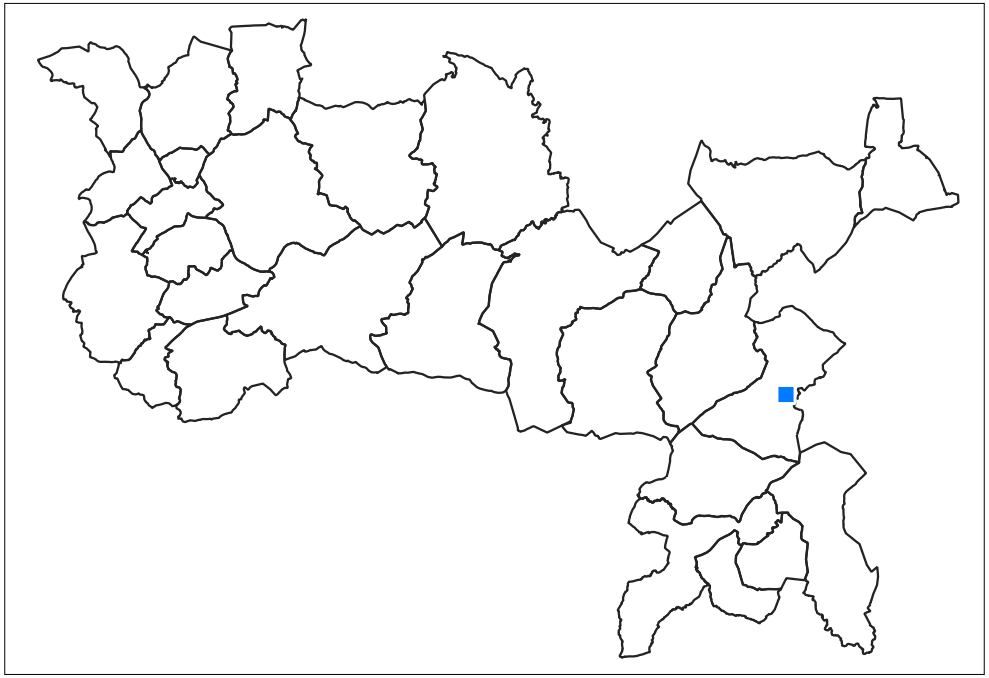

Communauté de Communes
Brenne - Val de Creuse

Commune de Thenay

The-02

Lieu-dit : LANDE

Parcelle(s) : 0E0001

Surface du bâti :
444.62 m²

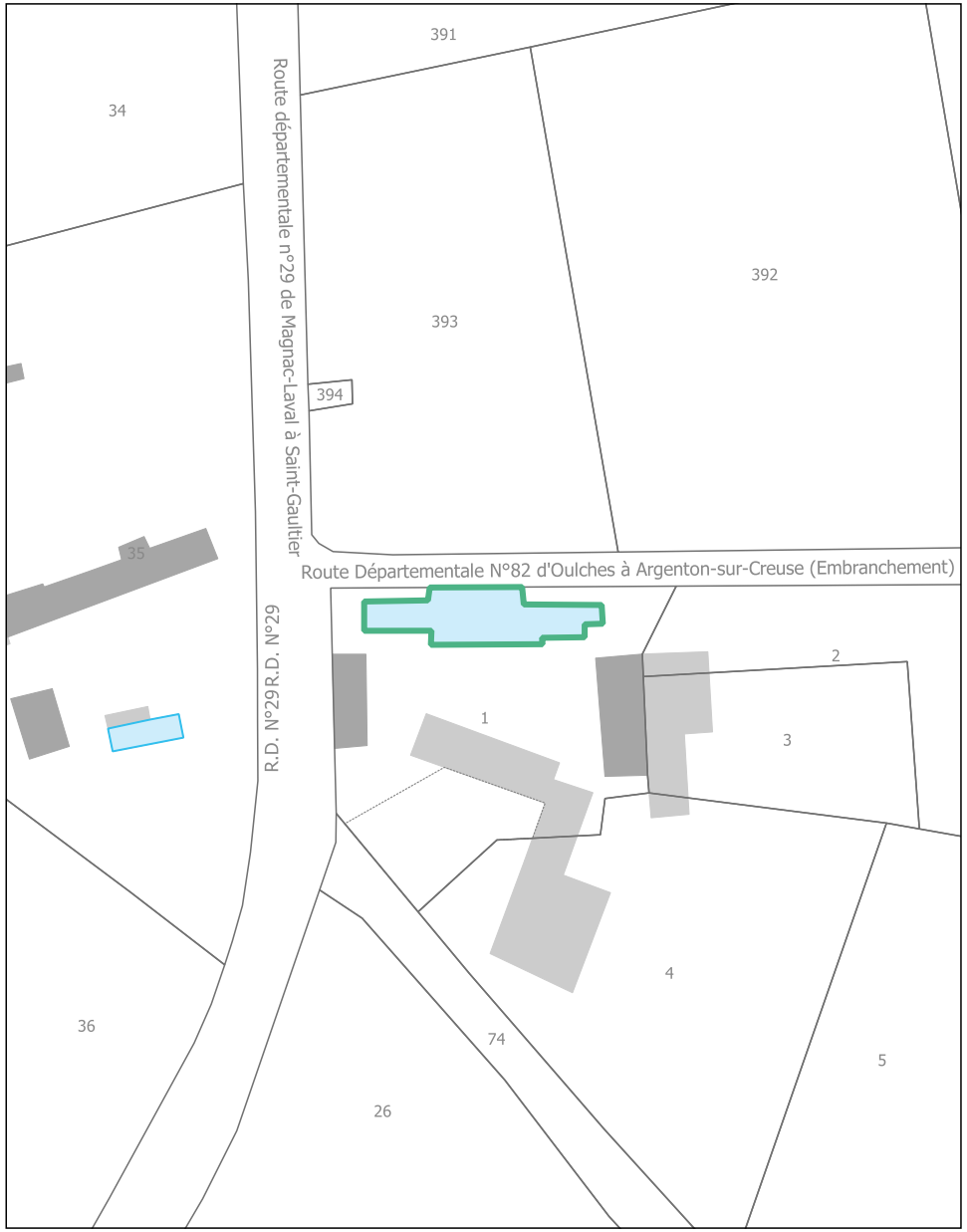

Présence de réseaux : oui

Présence d'une exploitation agricole : non

Destinations / sous-destinations autorisées :

- logement
- hébergement
- activité de service où s'effectue l'accueil d'une clientèle
- artisanat et commerces de détails
- hébergement hôtelier et touristique

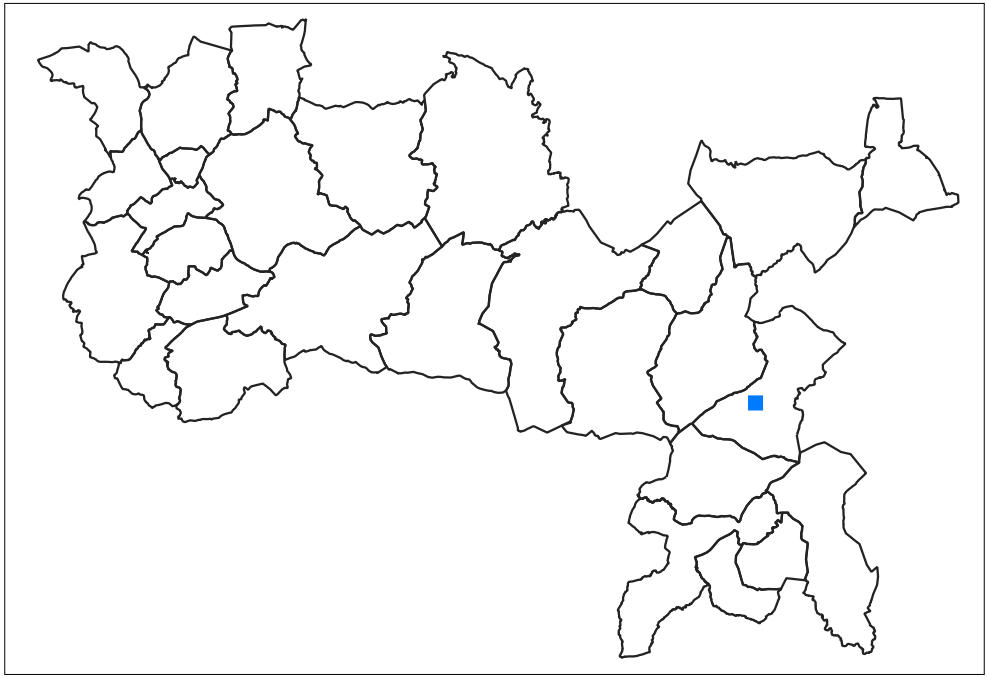

Communauté de Communes
Brenne - Val de Creuse

Commune de Thenay

The-03

Lieu-dit : LES FORETS

Parcelle(s) : 0G0017

Surface du bâti :
273.63 m²

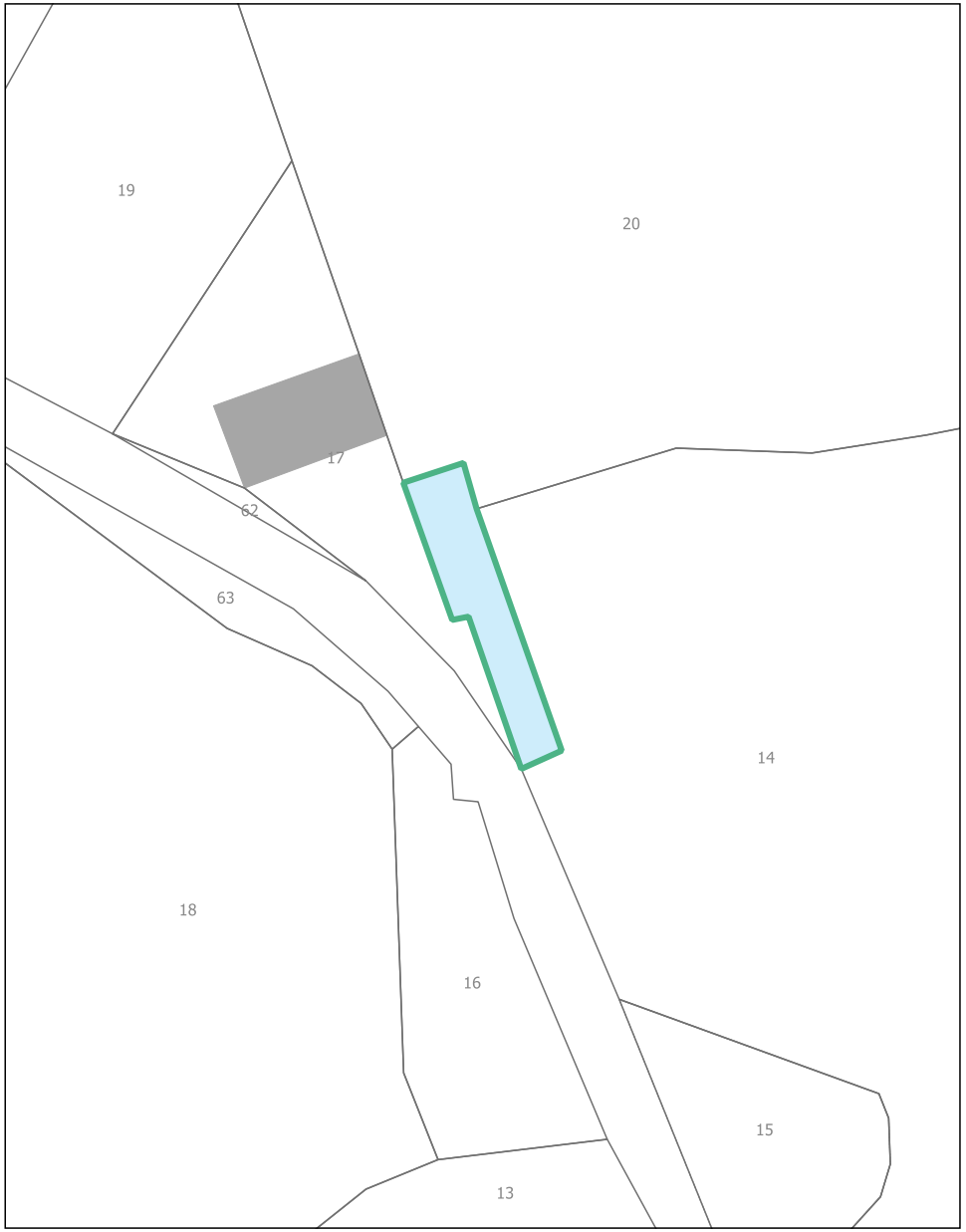

Présence de réseaux : oui

Présence d'une exploitation agricole : non

Destinations / sous-destinations autorisées :

- logement
- hébergement
- activité de service où s'effectue l'accueil d'une clientèle
- artisanat et commerces de détails
- hébergement hôtelier et touristique

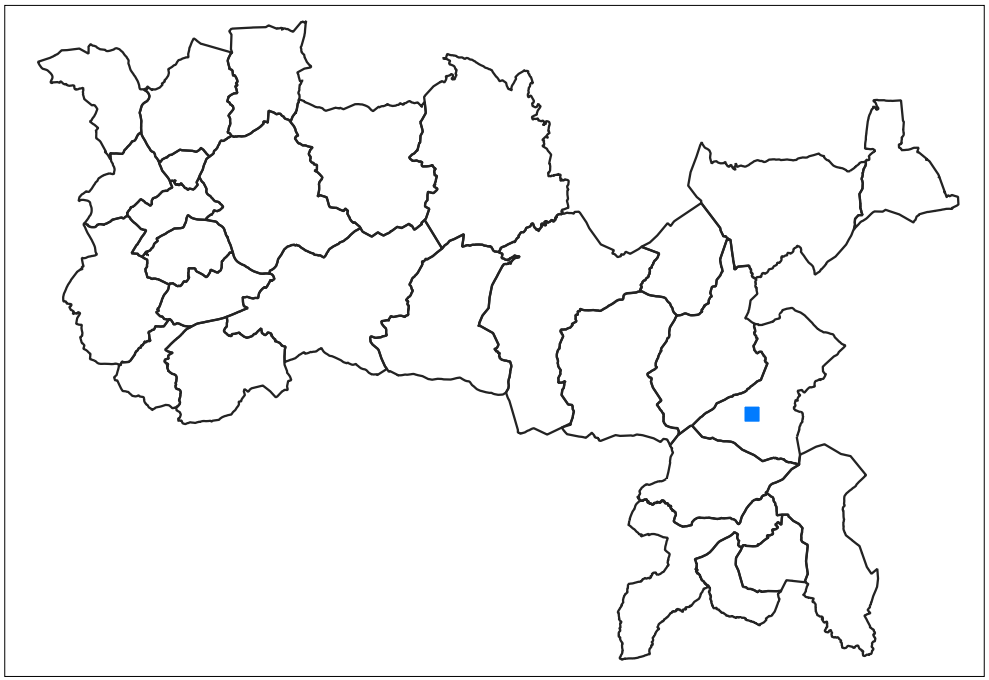

Lieu-dit : LES DRUDETS

Parcelle(s) : 0H0016

Surface du bâti :
216.23 m²

Présence de réseaux : oui

Présence d'une exploitation agricole : non

Destinations / sous-destinations autorisées :

- logement
- hébergement
- activité de service où s'effectue l'accueil d'une clientèle
- artisanat et commerces de détails
- hébergement hôtelier et touristique

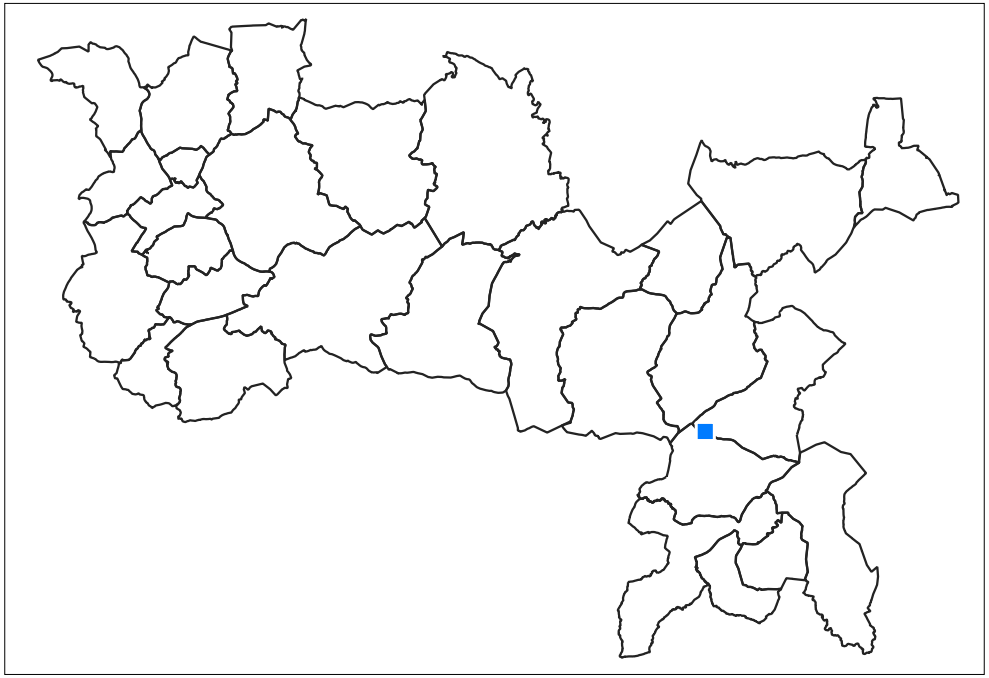

Lieu-dit : LES DRUDETS

Parcelle(s) : 0H0016

Surface du bâti :
341.03 m²

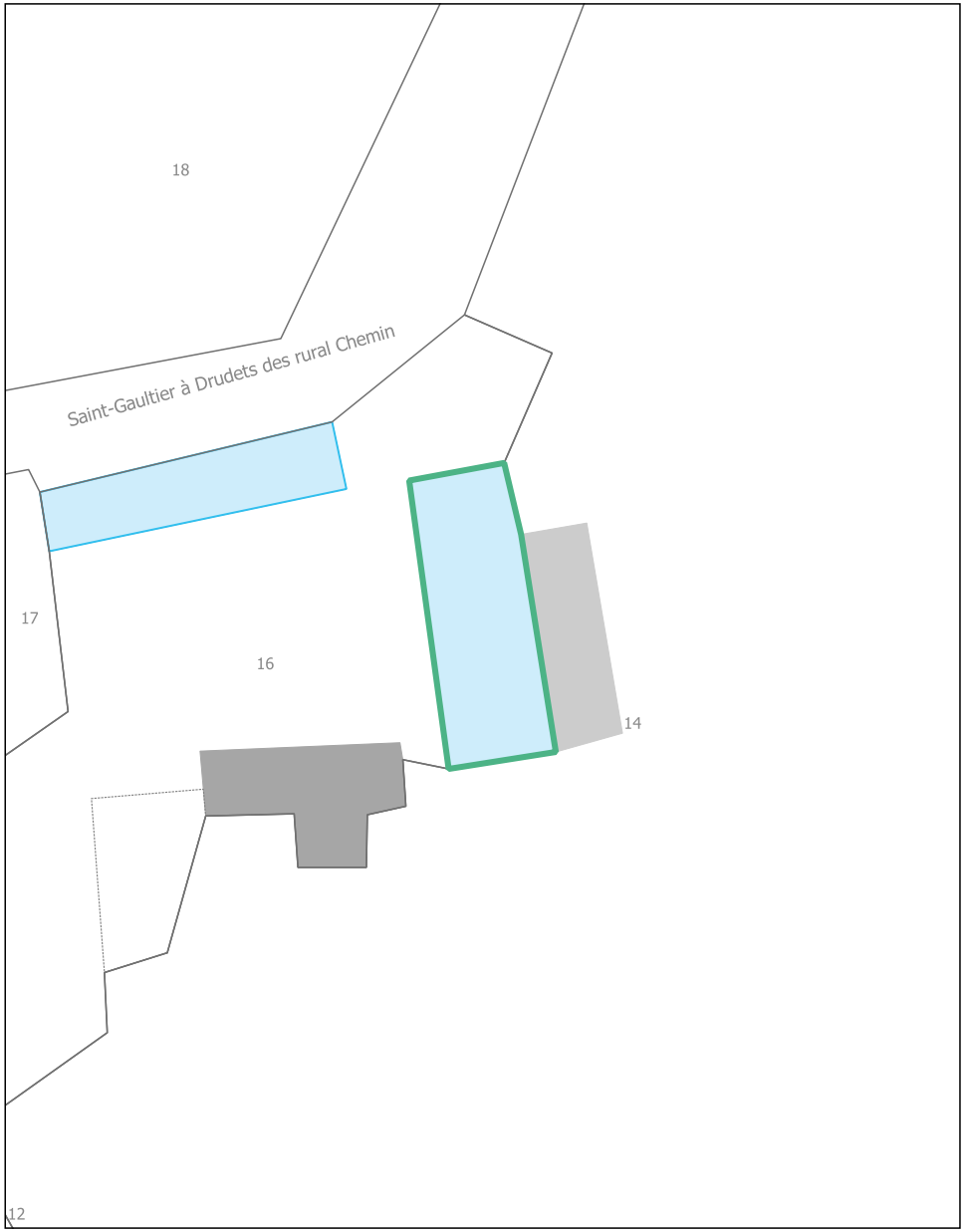

Présence de réseaux : oui

Présence d'une exploitation agricole : non

Destinations / sous-destinations autorisées :

- logement
- hébergement
- artisanat et commerces de détails
- hébergement hôtelier et touristique
- activité de service où s'effectue l'accueil d'une clientèle

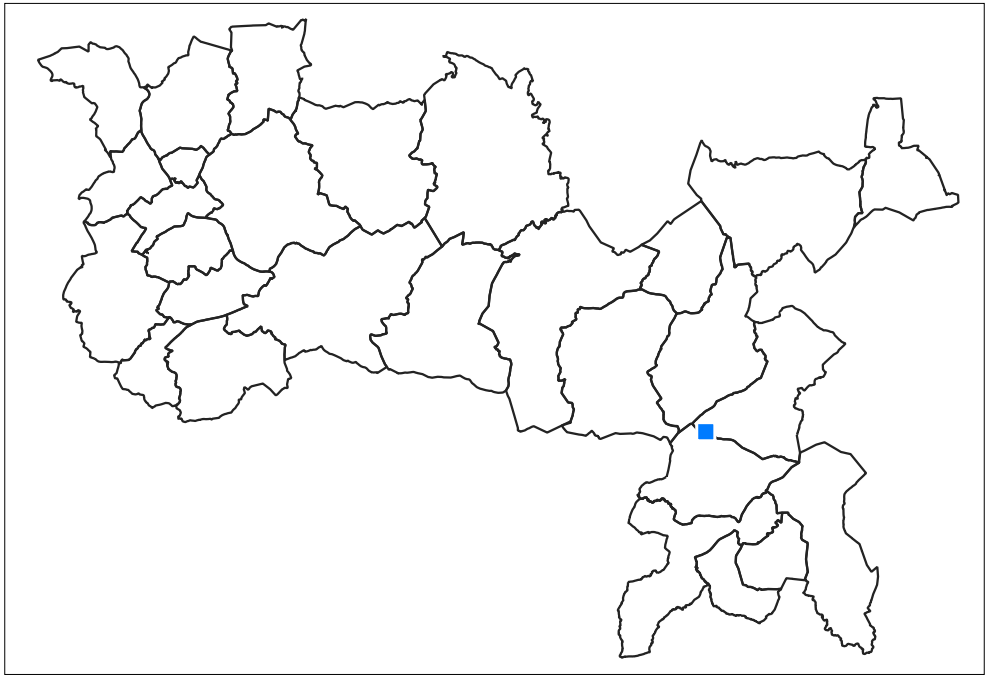

Communauté de Communes
Brenne - Val de Creuse

Commune de Thenay

The-06

Lieu-dit : LE CHAMP DE L'ASBILLE

Parcelle(s) : 0H0079

Surface du bâti :
173.42 m²

Présence de réseaux : oui

Présence d'une exploitation agricole : non

Destinations / sous-destinations autorisées :

- logement
- hébergement
- artisanat et commerces de détails
- hébergement hôtelier et touristique
- activité de service où s'effectue l'accueil d'une clientèle

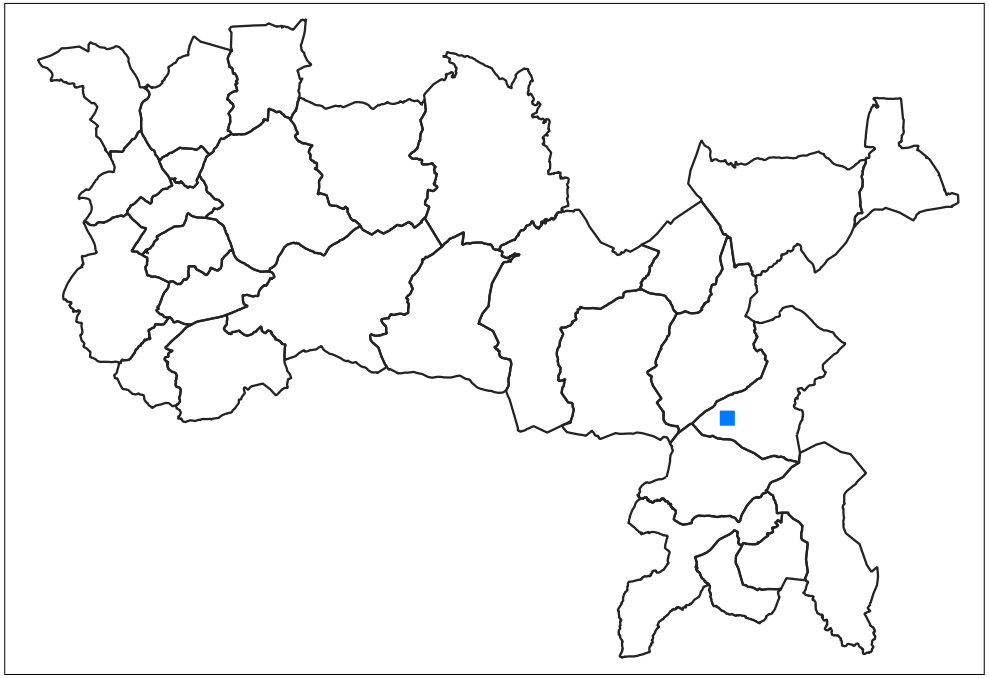

Communauté de Communes
Brenne - Val de Creuse

Commune de Thenay

The-07

Lieu-dit : LE CHAMP DE L'ASBILLE

Parcelle(s) : 0H0079

Surface du bâti :
194.76 m²

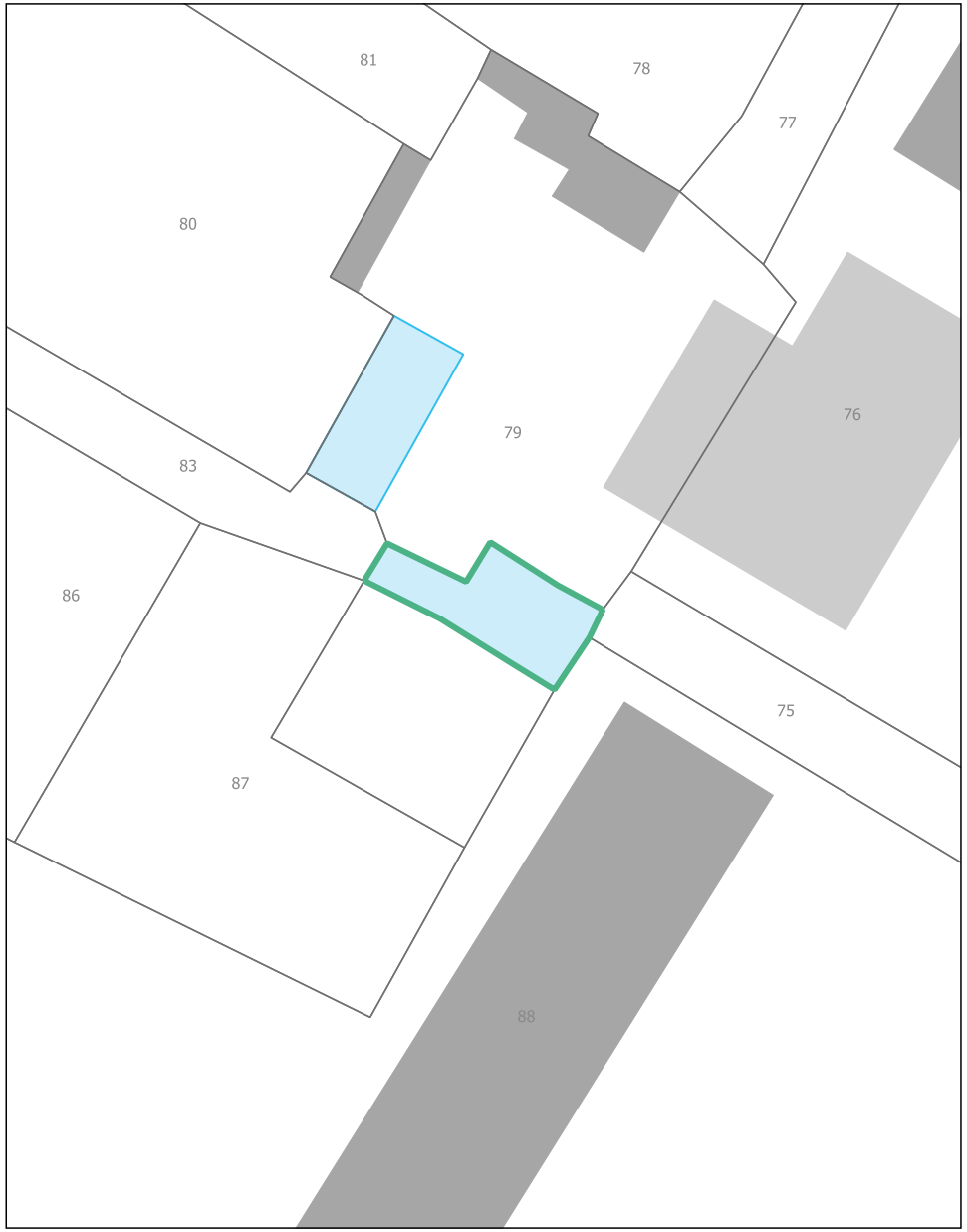

Présence de réseaux : oui

Présence d'une exploitation agricole : non

Destinations / sous-destinations autorisées :

- logement
- hébergement
- activité de service où s'effectue l'accueil d'une clientèle
- artisanat et commerces de détails
- hébergement hôtelier et touristique

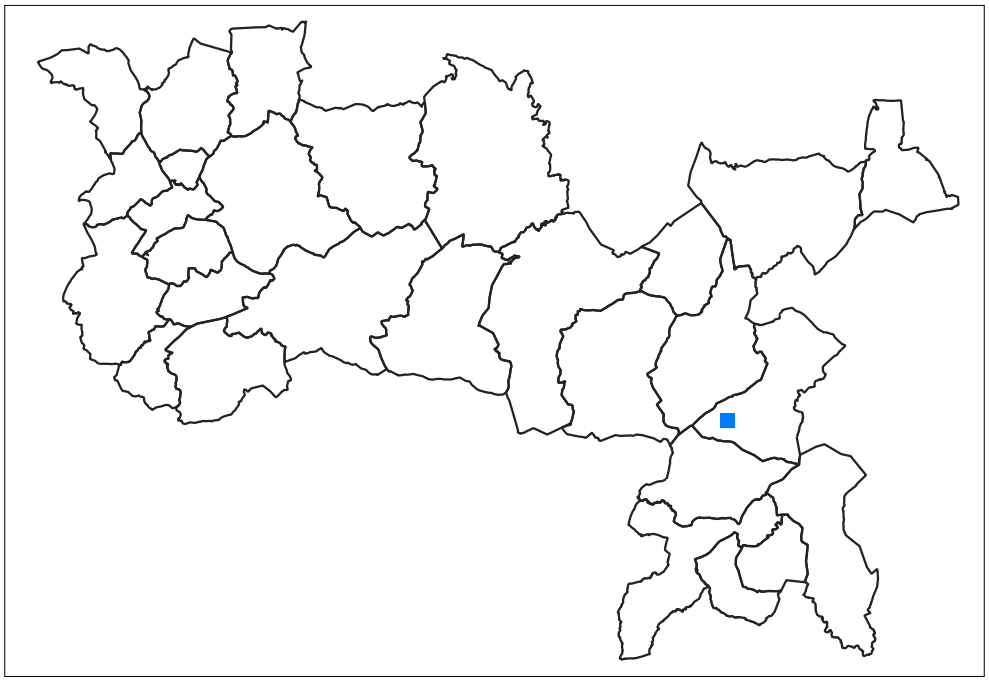

Communauté de Communes
Brenne - Val de Creuse

Commune de Thenay

The-08

Lieu-dit : CHAMBERLAND

Parcelle(s) : 0H0040

Surface du bâti :
227.45 m²

Présence de réseaux : oui

Présence d'une exploitation agricole : non

Destinations / sous-destinations autorisées :

- logement
- hébergement
- activité de service où s'effectue l'accueil d'une clientèle
- artisanat et commerces de détails
- hébergement hôtelier et touristique

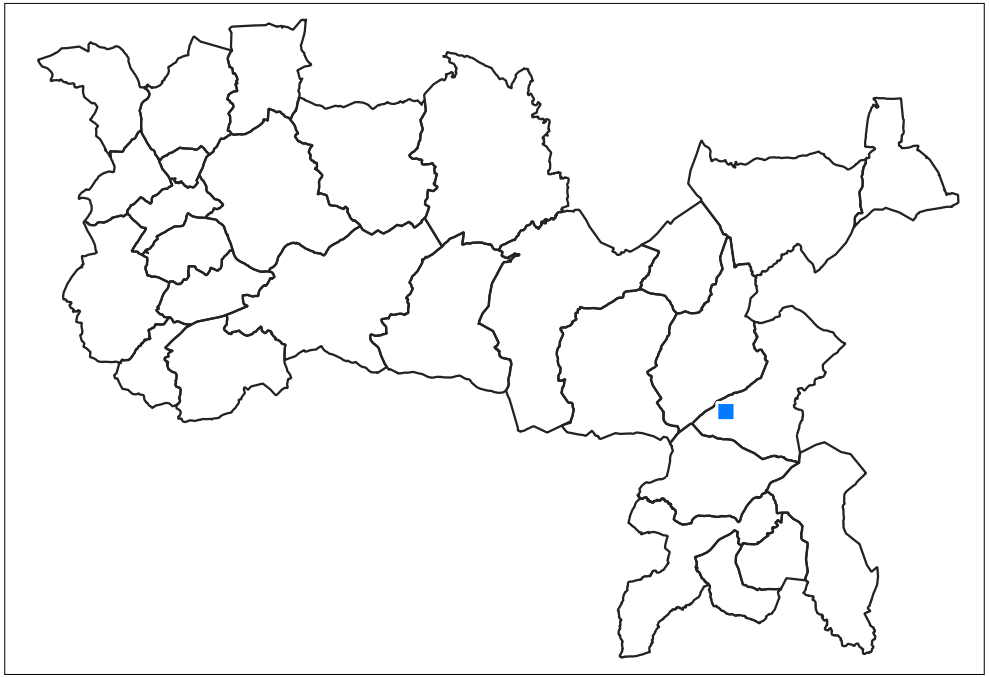

Communauté de Communes
Brenne - Val de Creuse

Commune de Thenay

The-09

Lieu-dit : LES GRANDS CHAMPS

Parcelle(s) : 0I0258

Surface du bâti :
149.11 m²

Présence de réseaux : oui

Présence d'une exploitation agricole : non

Destinations / sous-destinations autorisées :

- logement
- hébergement
- activité de service où s'effectue l'accueil d'une clientèle
- artisanat et commerces de détails
- hébergement hôtelier et touristique

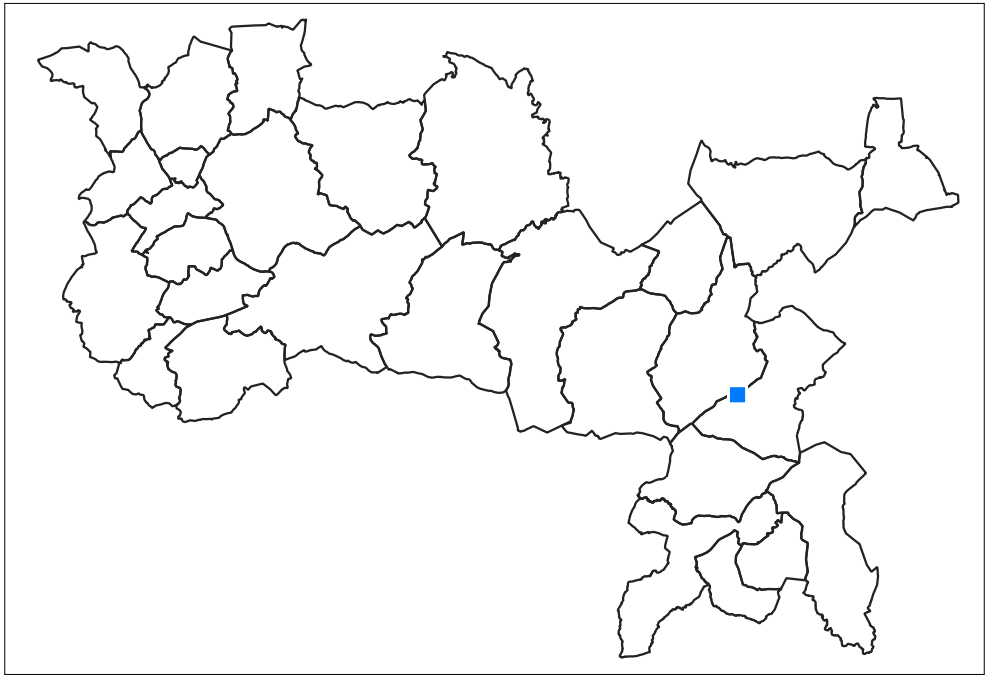

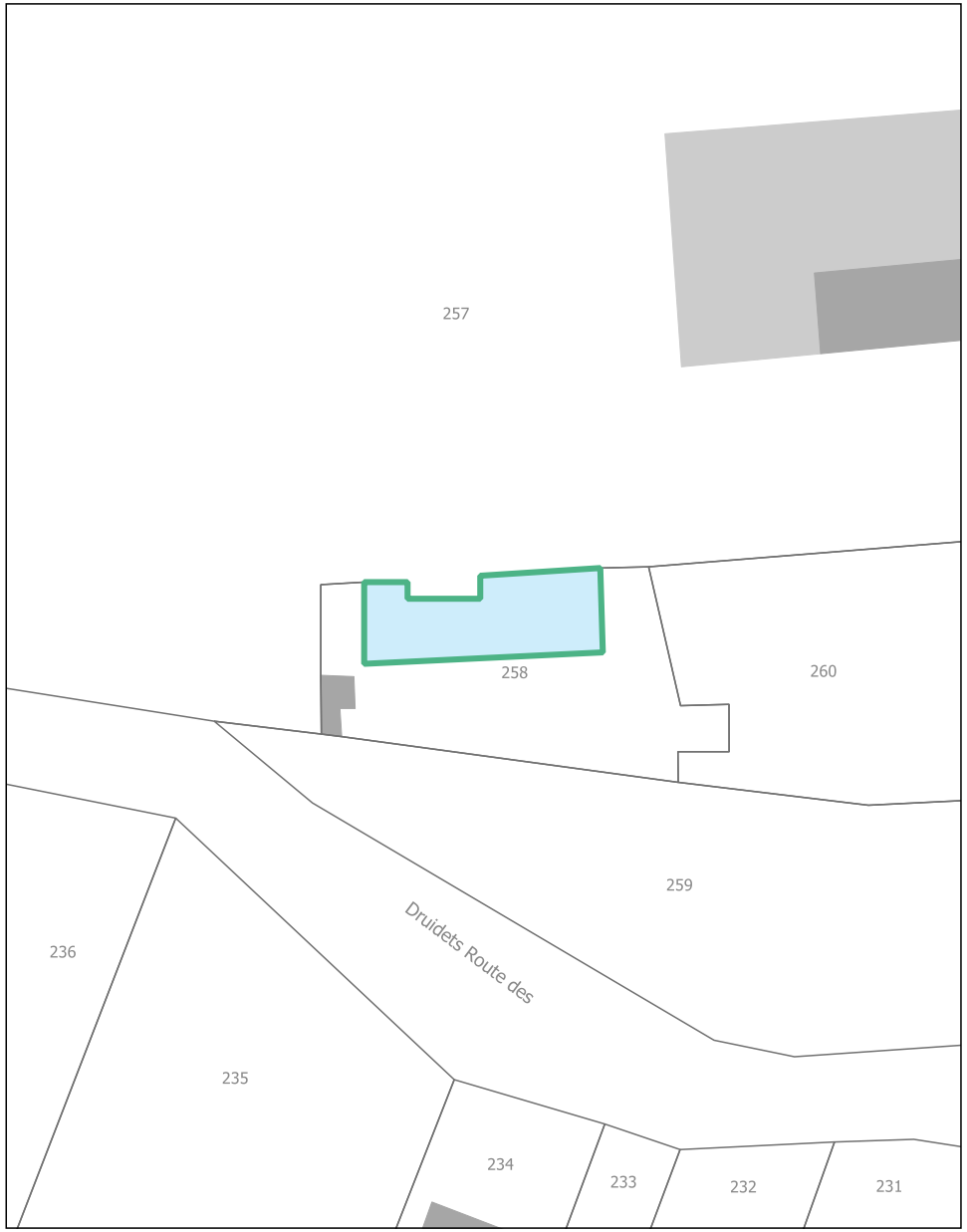

Lieu-dit : LES AUBIERS

Parcelle(s) : 0K0148

Surface du bâti :
298.5 m²

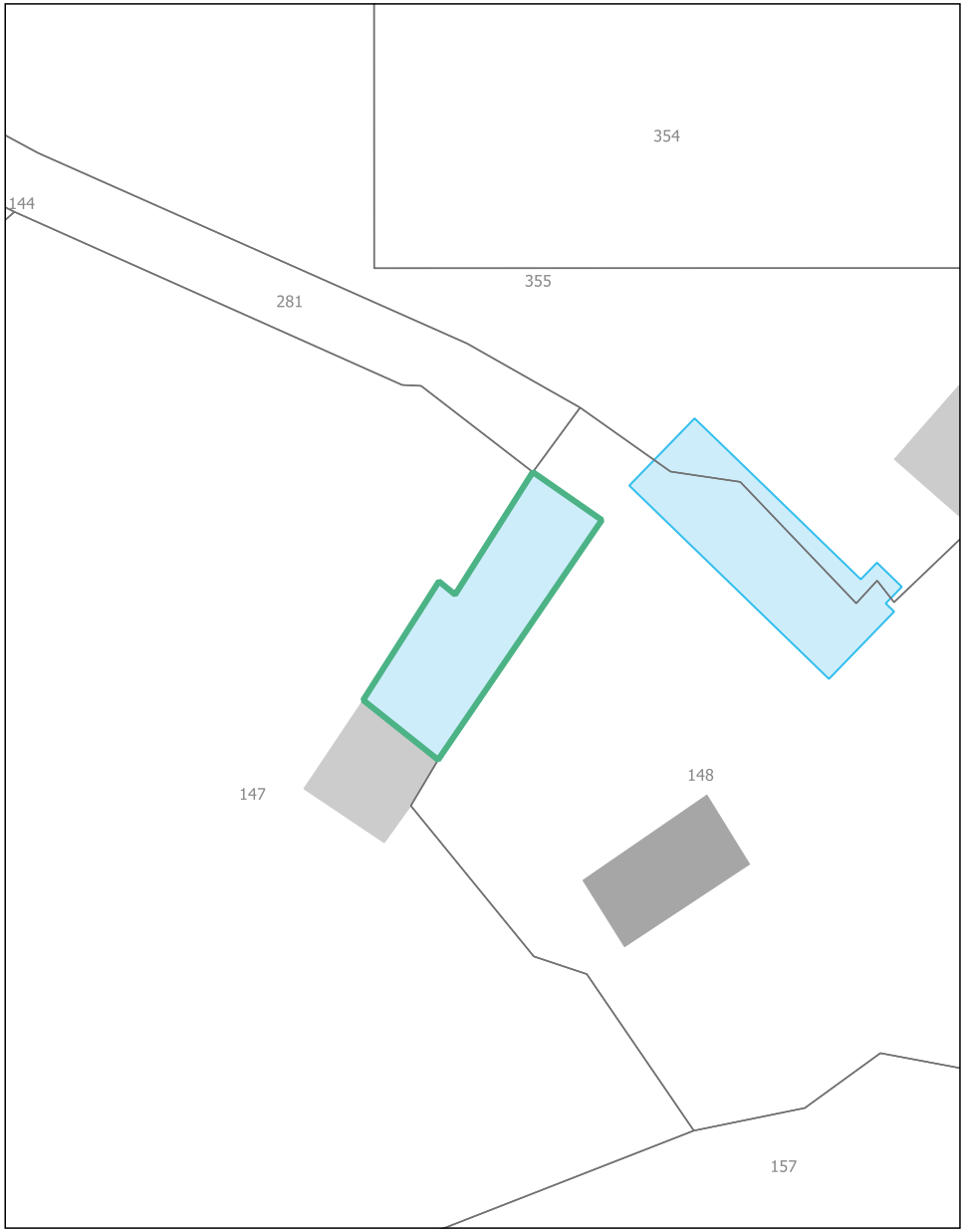

Présence de réseaux : oui

Présence d'une exploitation agricole : non

Destinations / sous-destinations autorisées :

- logement
- hébergement
- artisanat et commerces de détails
- hébergement hôtelier et touristique
- activité de service où s'effectue l'accueil d'une clientèle

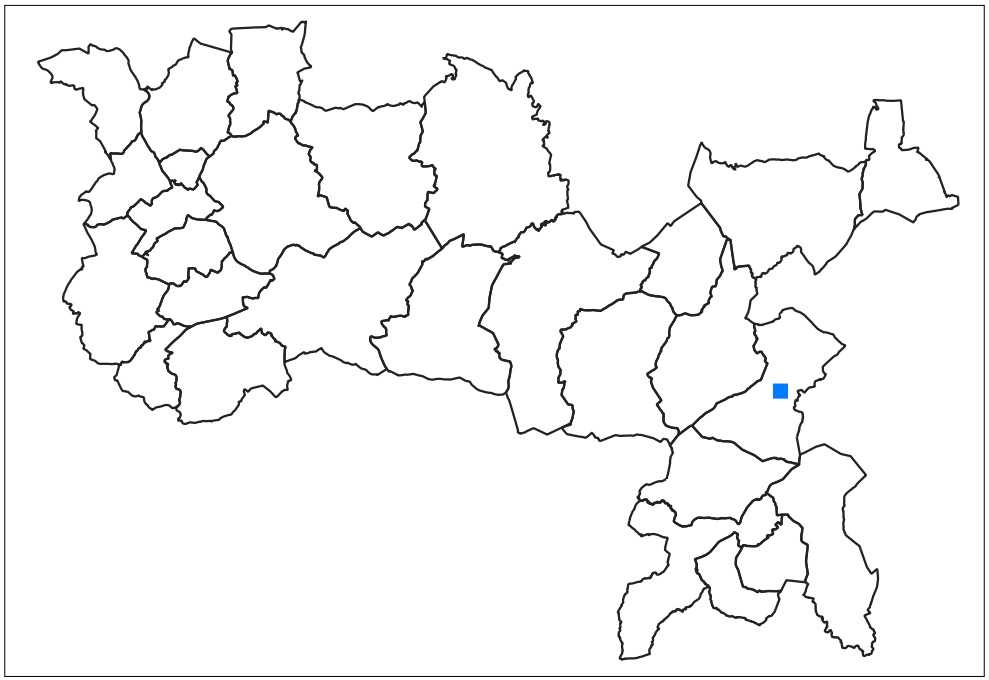

Lieu-dit : LE BRELAY

Parcelle(s) : ZB0052

Surface du bâti :
35.22 m²

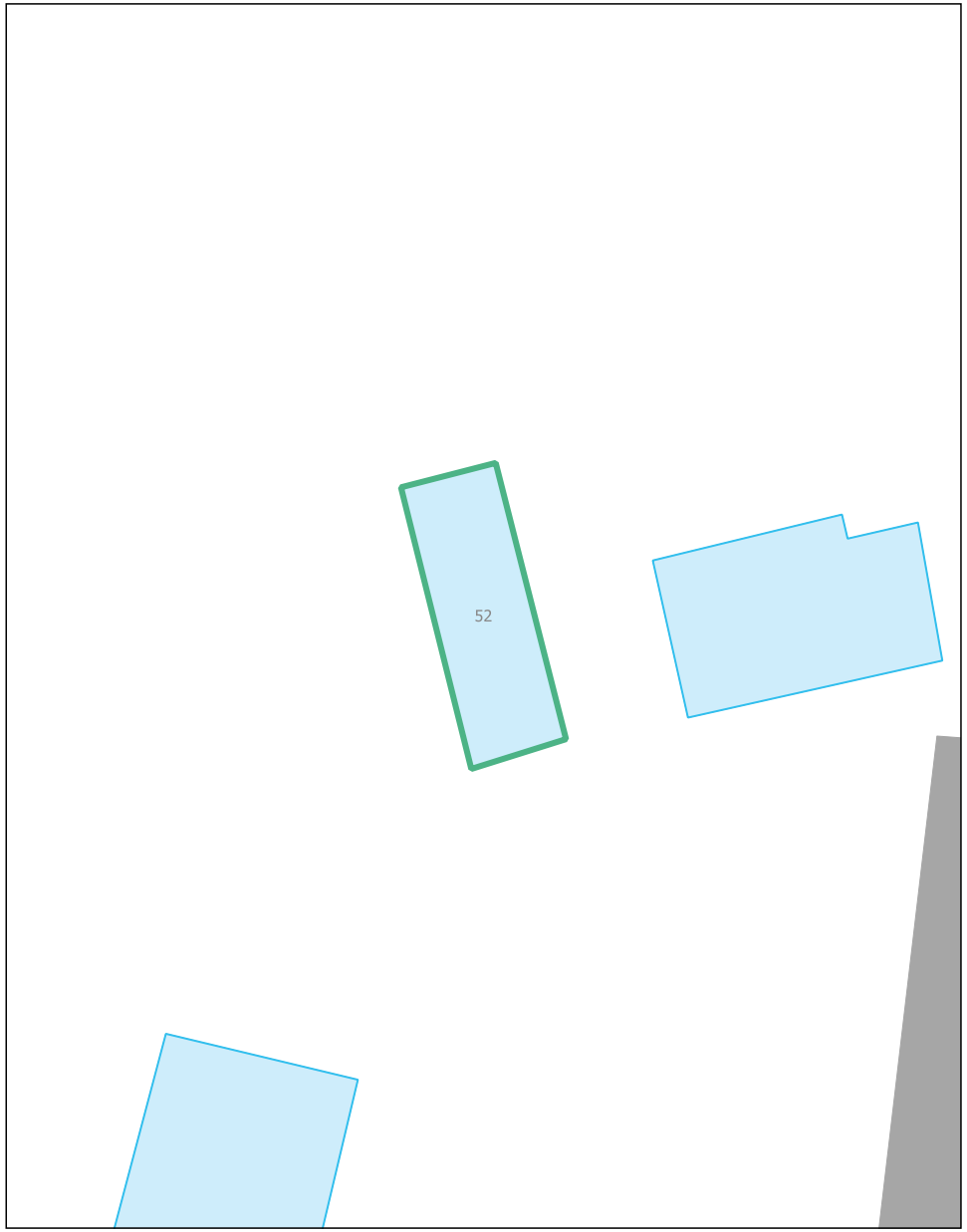

Présence de réseaux : oui

Présence d'une exploitation agricole : non

Destinations / sous-destinations autorisées :

- logement
- hébergement
- artisanat et commerces de détails
- hébergement hôtelier et touristique
- activité de service où s'effectue l'accueil d'une clientèle

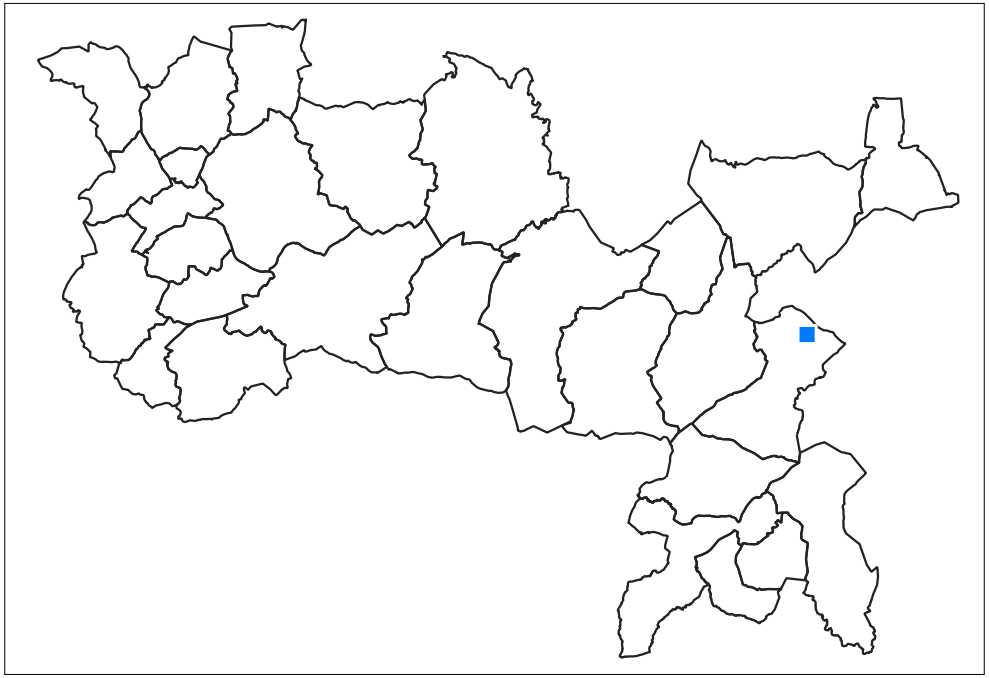

Lieu-dit : LE BRELAY

Parcelle(s) : ZB0052

Surface du bâti :
96.64 m²

Présence de réseaux : oui

Présence d'une exploitation agricole : non

Destinations / sous-destinations autorisées :

- logement
- hébergement
- artisanat et commerces de détails
- hébergement hôtelier et touristique
- activité de service où s'effectue l'accueil d'une clientèle

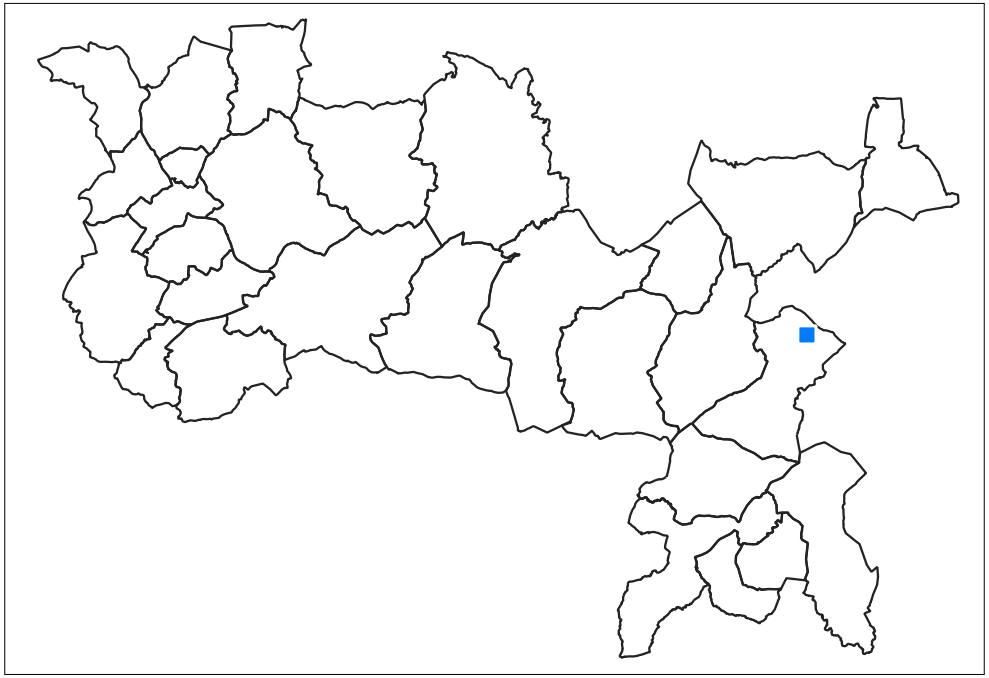

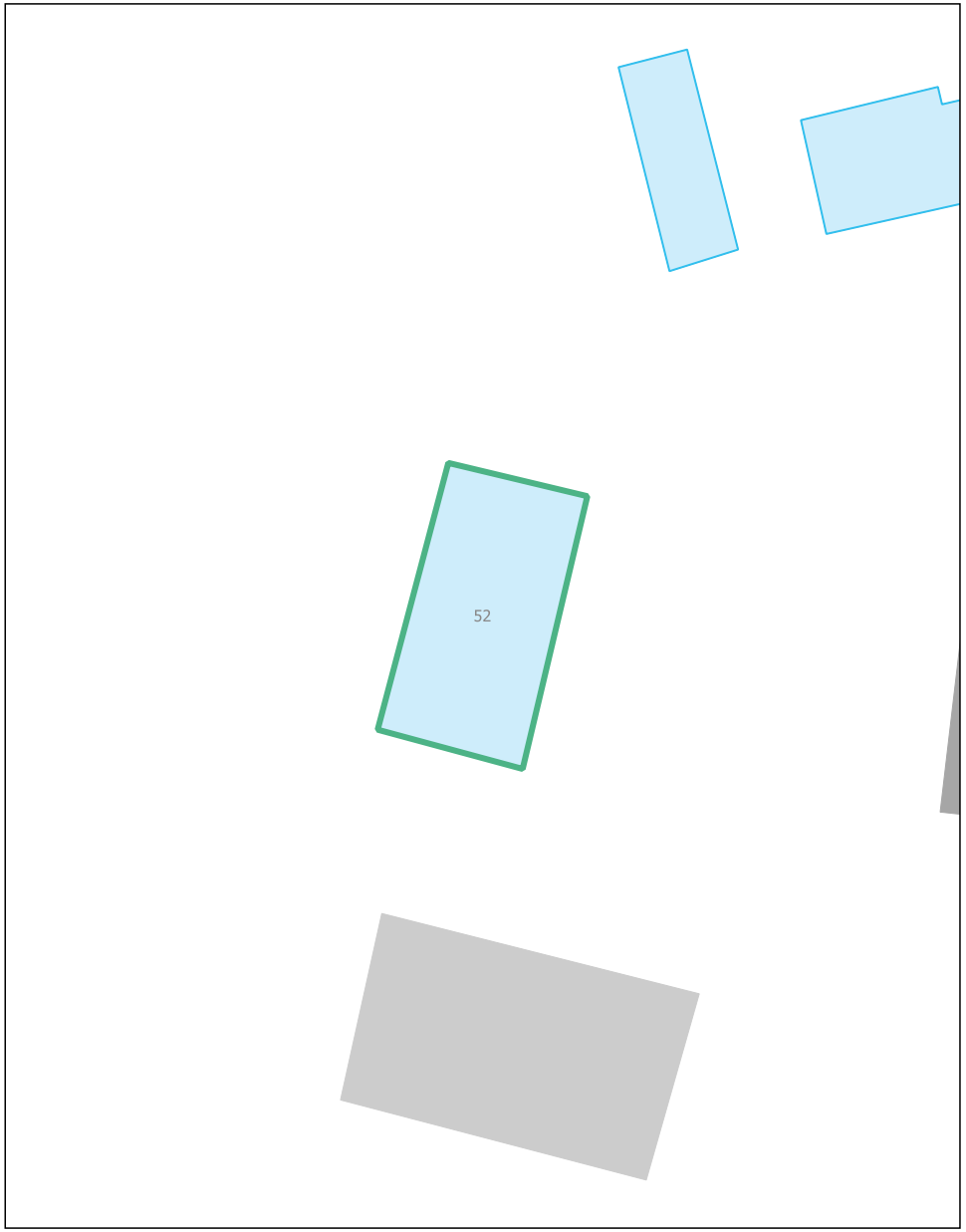

Lieu-dit : LE BRELAY

Parcelle(s) : ZB0052

Surface du bâti :
51.43 m²

Présence de réseaux : oui

Présence d'une exploitation agricole : non

Destinations / sous-destinations autorisées :

- logement
- hébergement
- artisanat et commerces de détails
- hébergement hôtelier et touristique
- activité de service où s'effectue l'accueil d'une clientèle

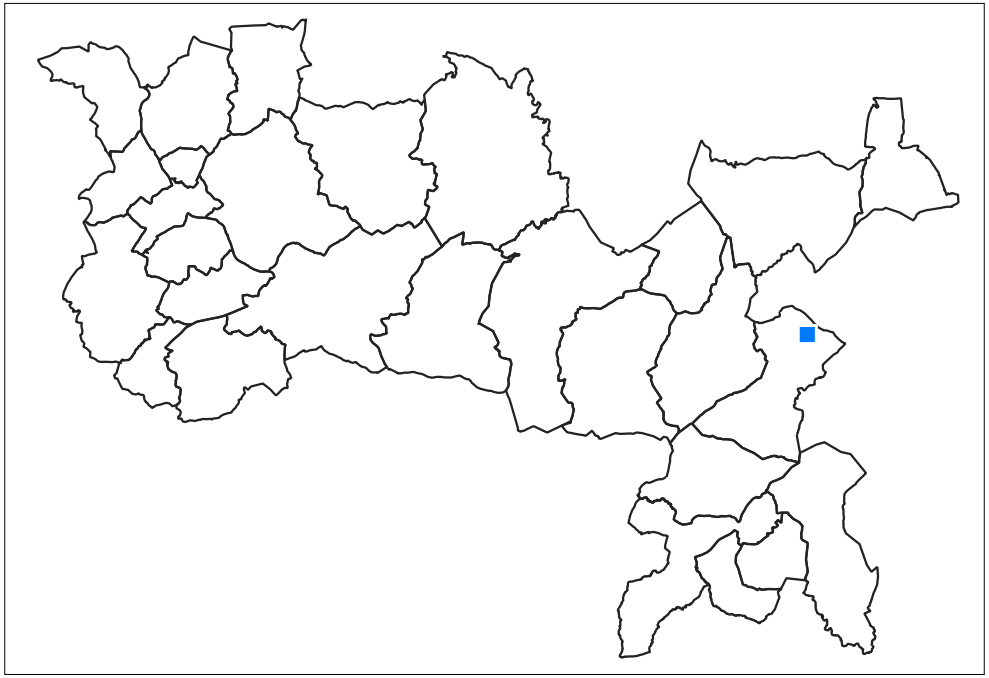

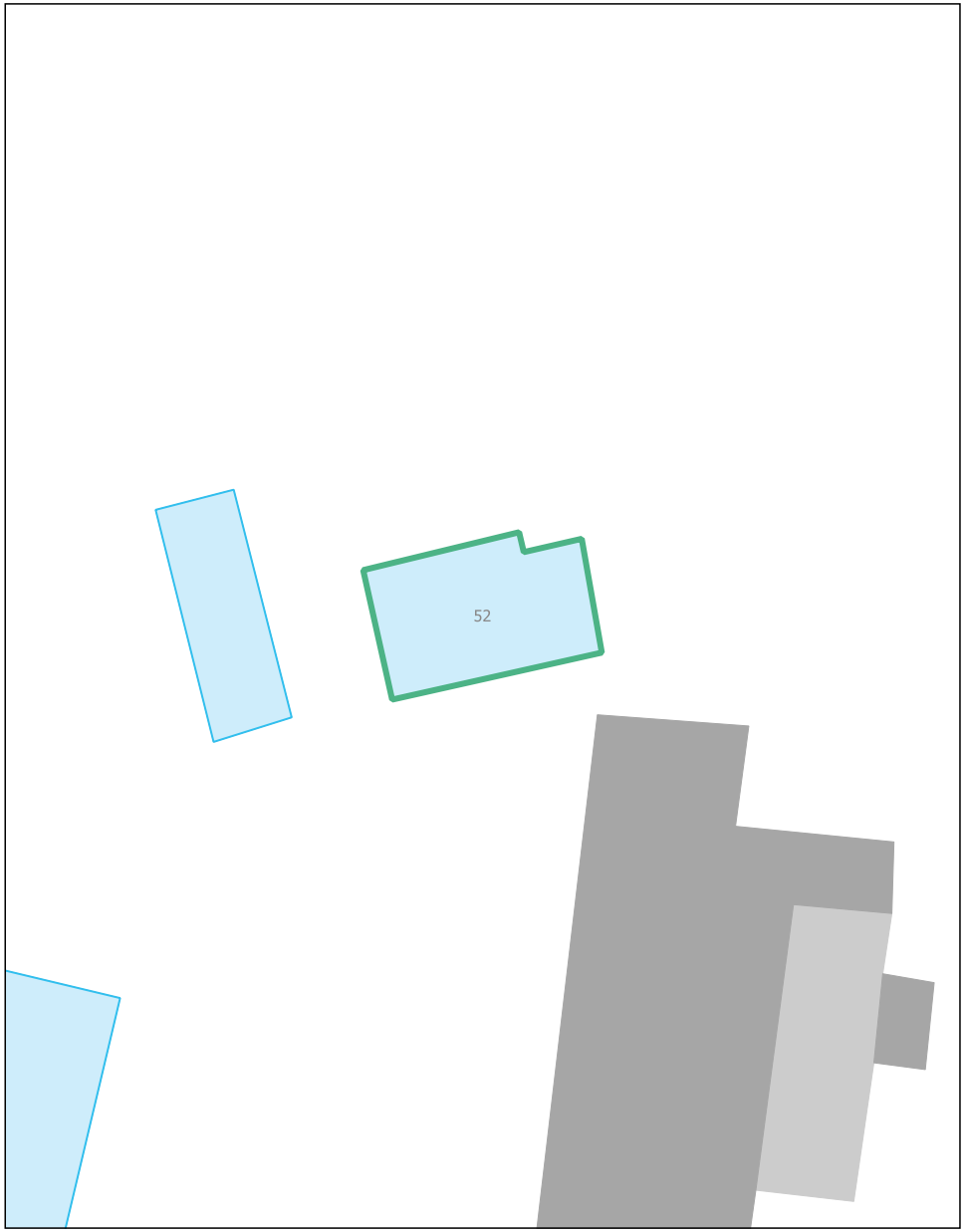

Lieu-dit : CONIVE

Parcelle(s) : ZC0022

Surface du bâti :
326.07 m²

Présence de réseaux : oui

Présence d'une exploitation agricole : non

Destinations / sous-destinations autorisées :

- logement
- hébergement
- activité de service où s'effectue l'accueil d'une clientèle
- artisanat et commerces de détails
- hébergement hôtelier et touristique

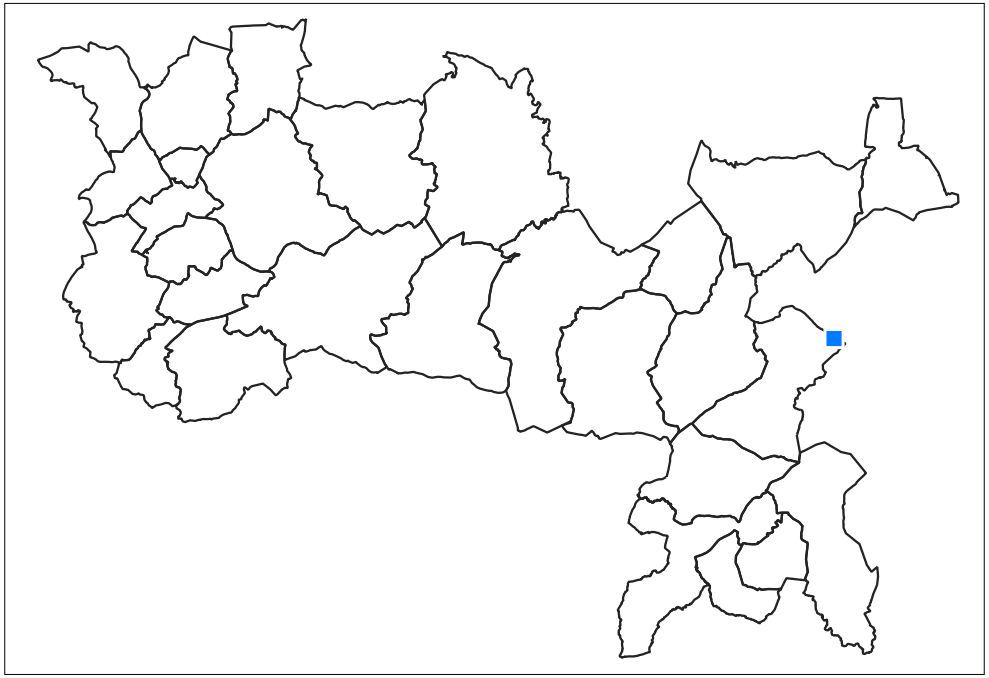

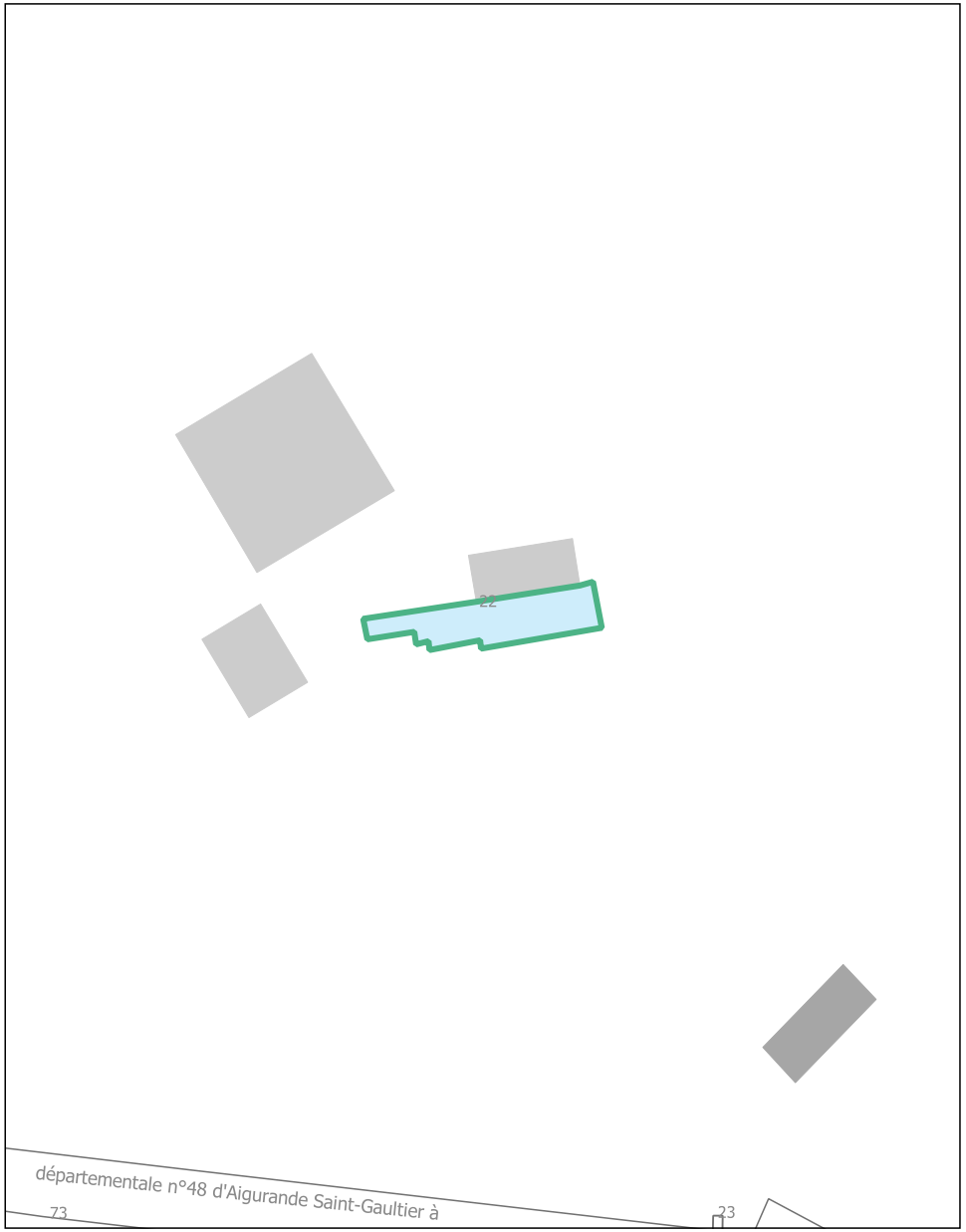

Lieu-dit : LES MARAUTS

Parcelle(s) : ZE0023

Surface du bâti :
335.33 m²

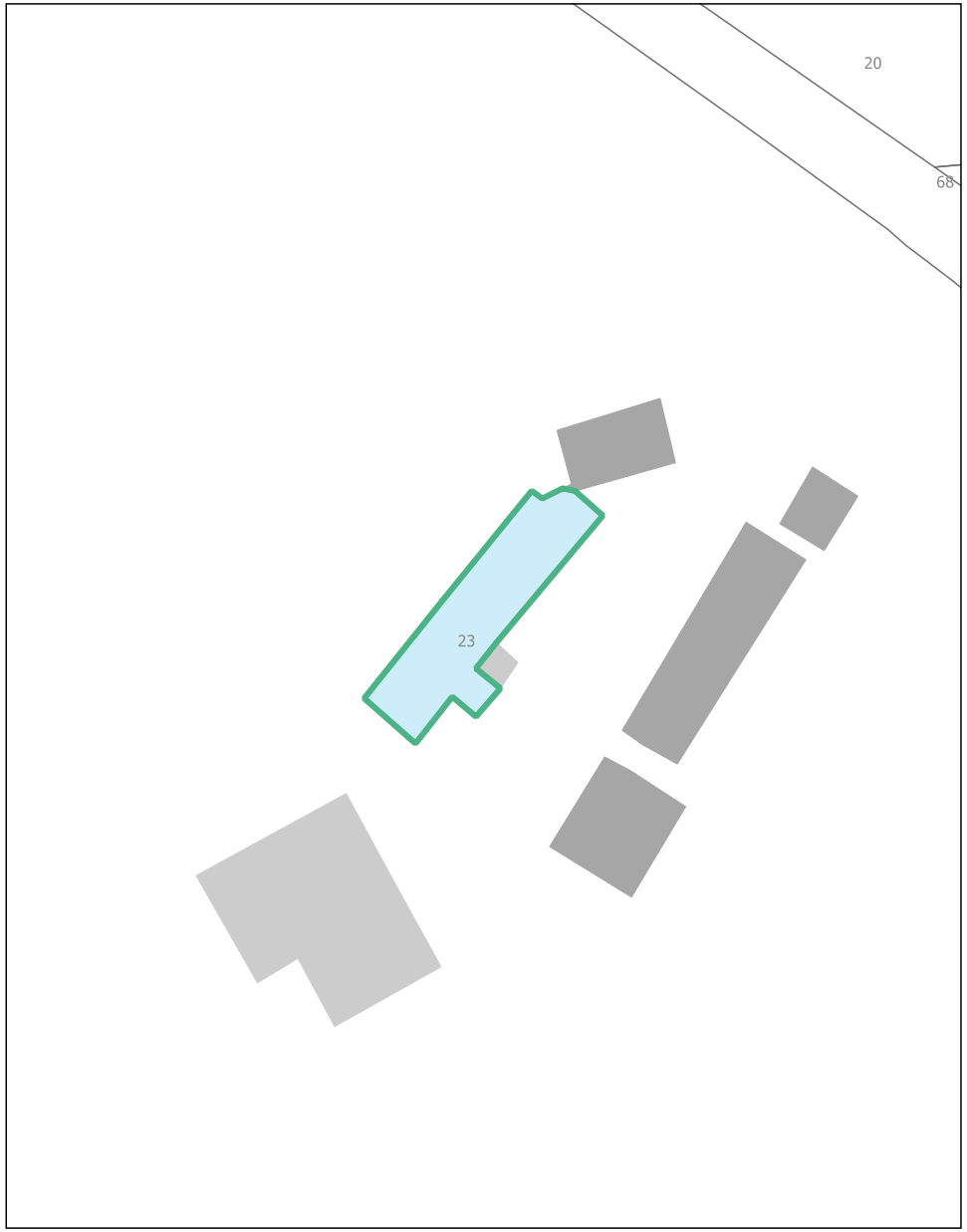

Présence de réseaux : oui

Présence d'une exploitation agricole : non

Destinations / sous-destinations autorisées :

- logement
- hébergement
- artisanat et commerces de détails
- hébergement hôtelier et touristique
- activité de service où s'effectue l'accueil d'une clientèle

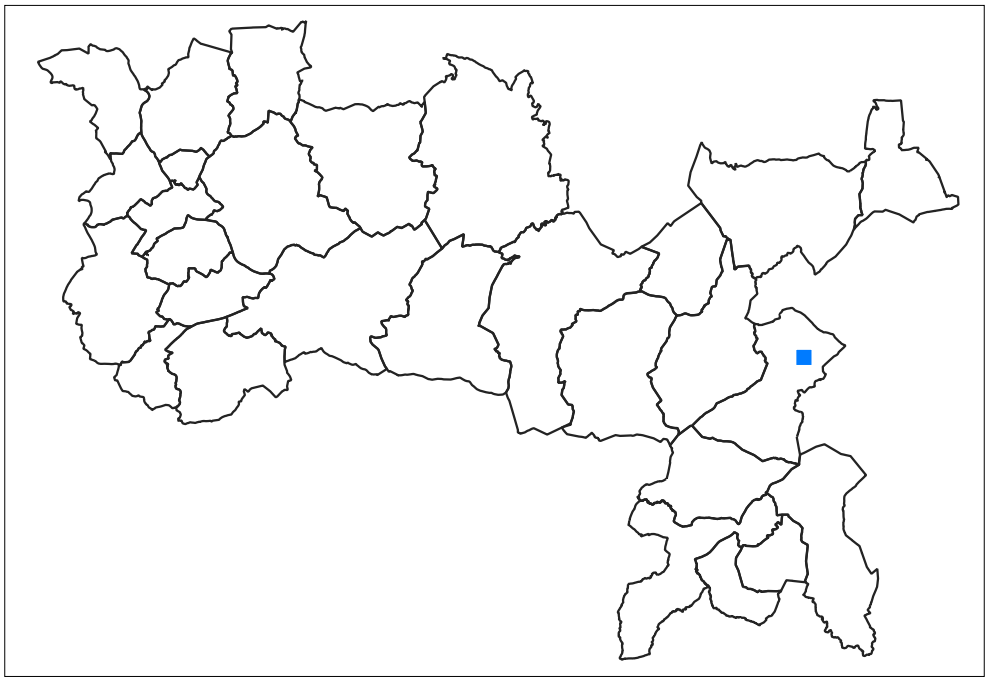

Lieu-dit : LANDE

Parcelle(s) : ZL0035

Surface du bâti :
78.05 m²

Présence de réseaux : oui

Présence d'une exploitation agricole : non

Destinations / sous-destinations autorisées :

- logement
- hébergement
- activité de service où s'effectue l'accueil d'une clientèle
- artisanat et commerces de détails
- hébergement hôtelier et touristique

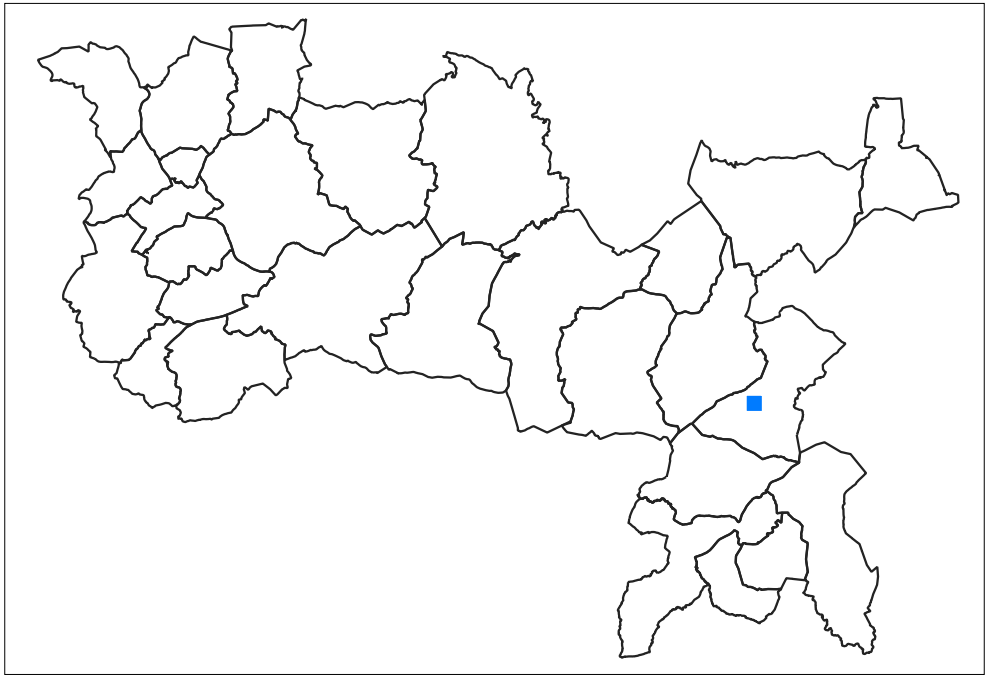

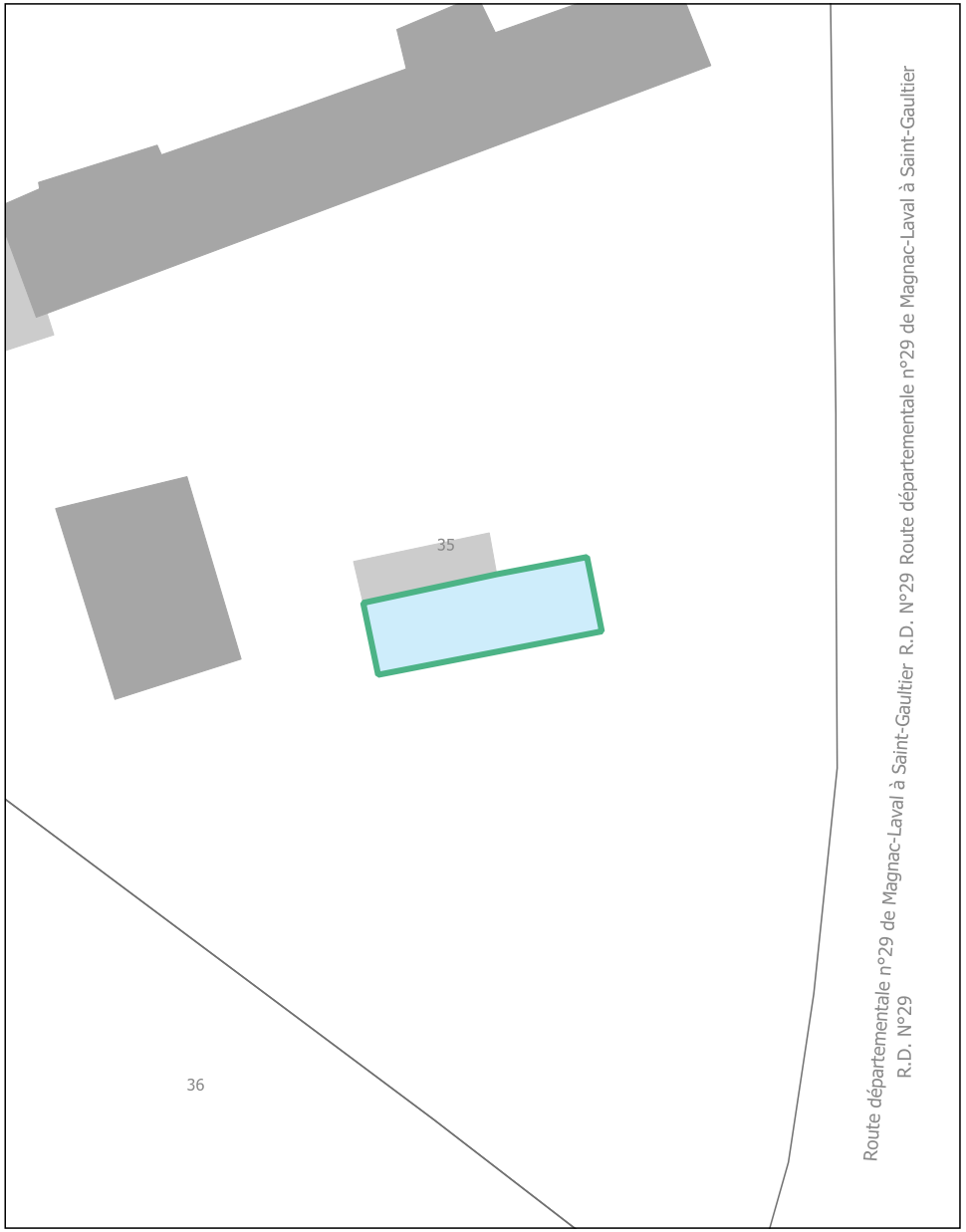

Lieu-dit : LES NEBILONS

Parcelle(s) : ZL0021

Surface du bâti :
130.73 m²

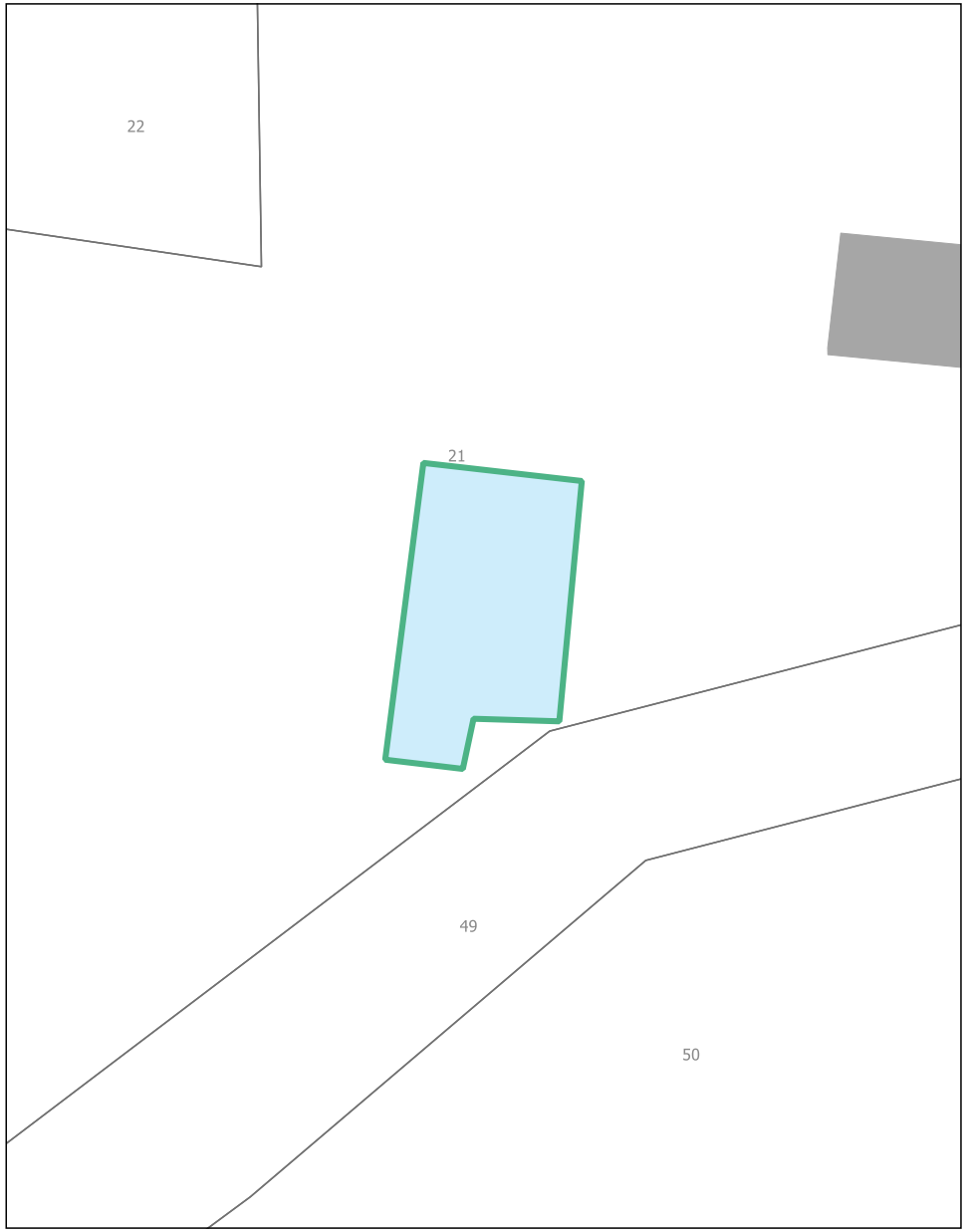

Présence de réseaux : oui

Présence d'une exploitation agricole : non

Destinations / sous-destinations autorisées :

- logement
- hébergement
- artisanat et commerces de détails
- hébergement hôtelier et touristique
- activité de service où s'effectue l'accueil d'une clientèle

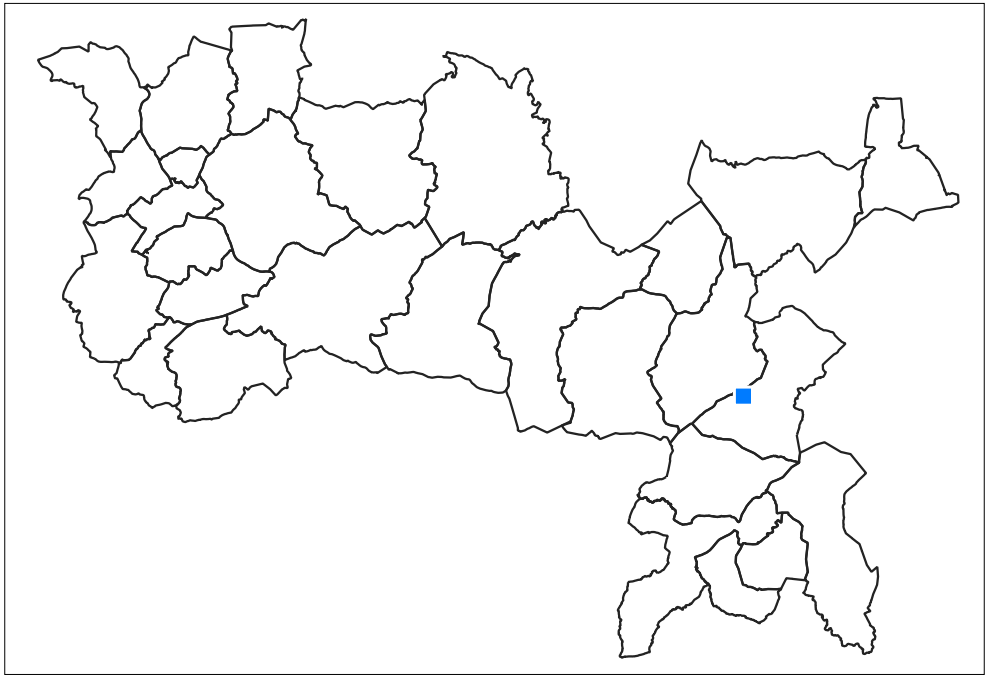

Lieu-dit : LES NEBILONS

Parcelle(s) : ZL0029

Surface du bâti :
350.84 m²

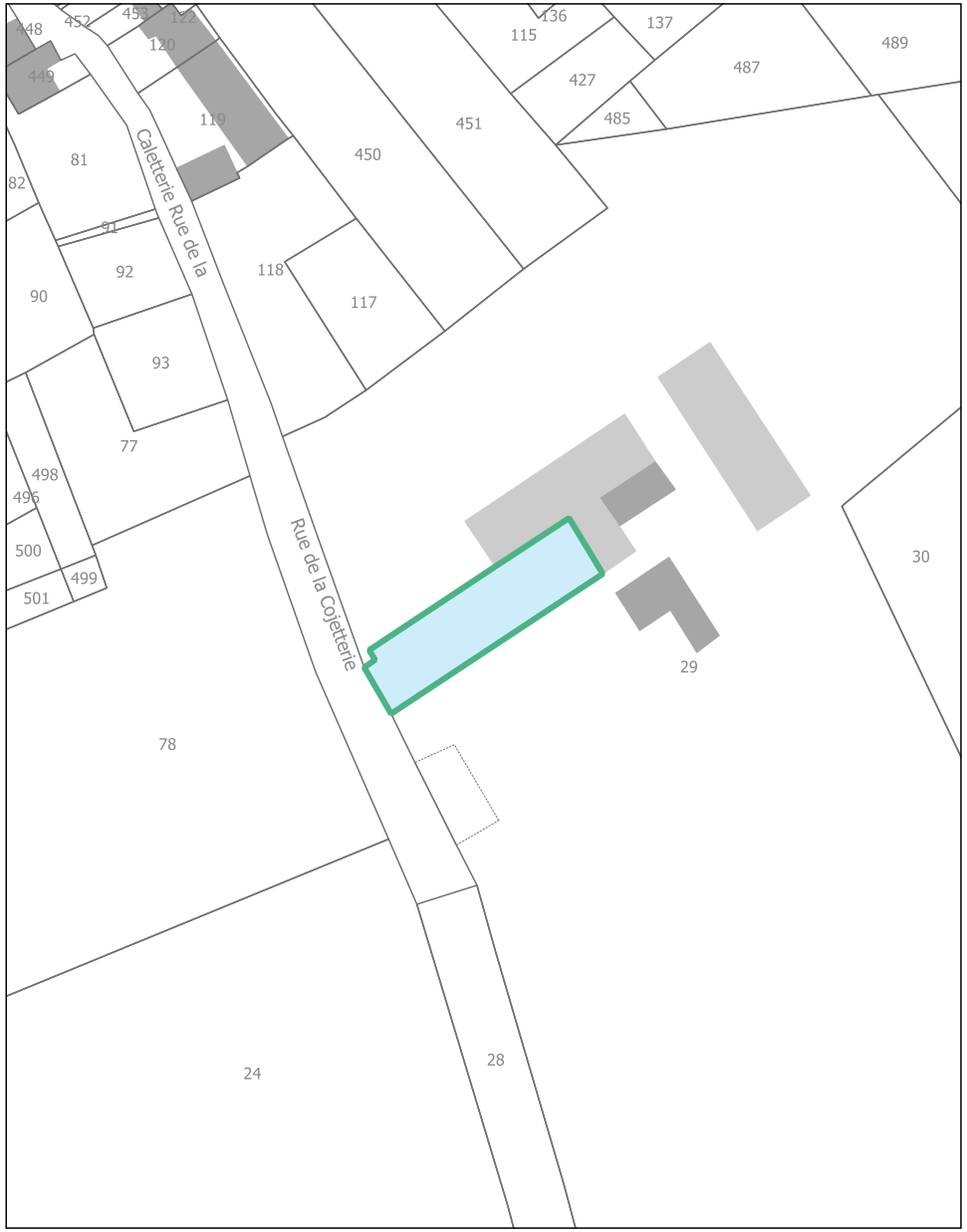

Présence de réseaux : oui

Présence d'une exploitation agricole : non

Destinations / sous-destinations autorisées :

- logement
- hébergement
- activité de service où s'effectue l'accueil d'une clientèle
- artisanat et commerces de détails
- hébergement hôtelier et touristique

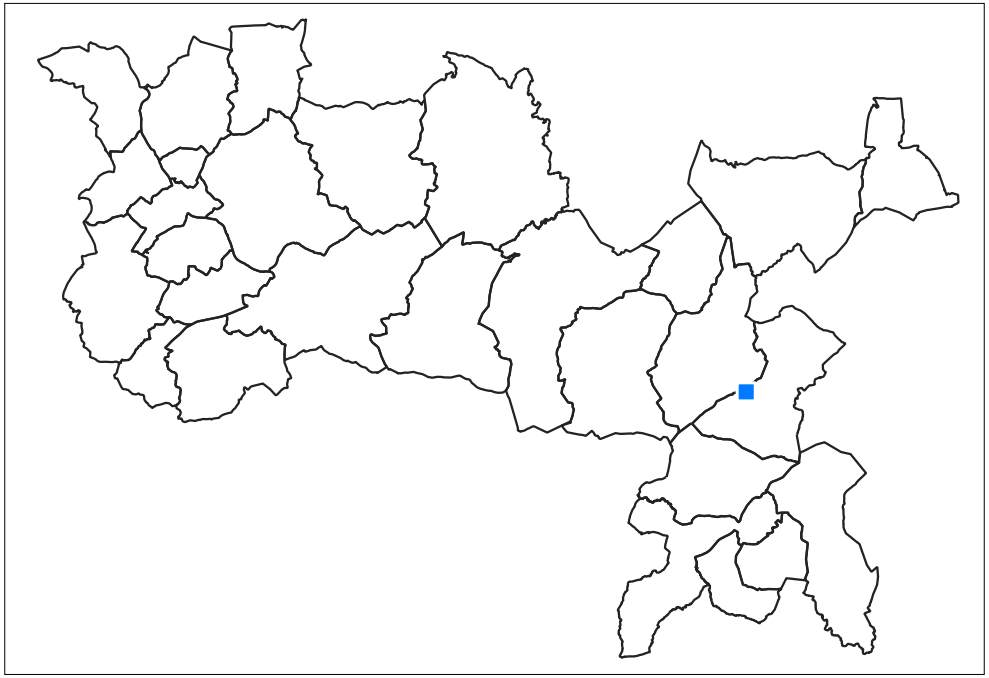

Lieu-dit : VALENTIN

Parcelle(s) : 0D0024 - 0D0026

Surface du bâti :
358.78 m²

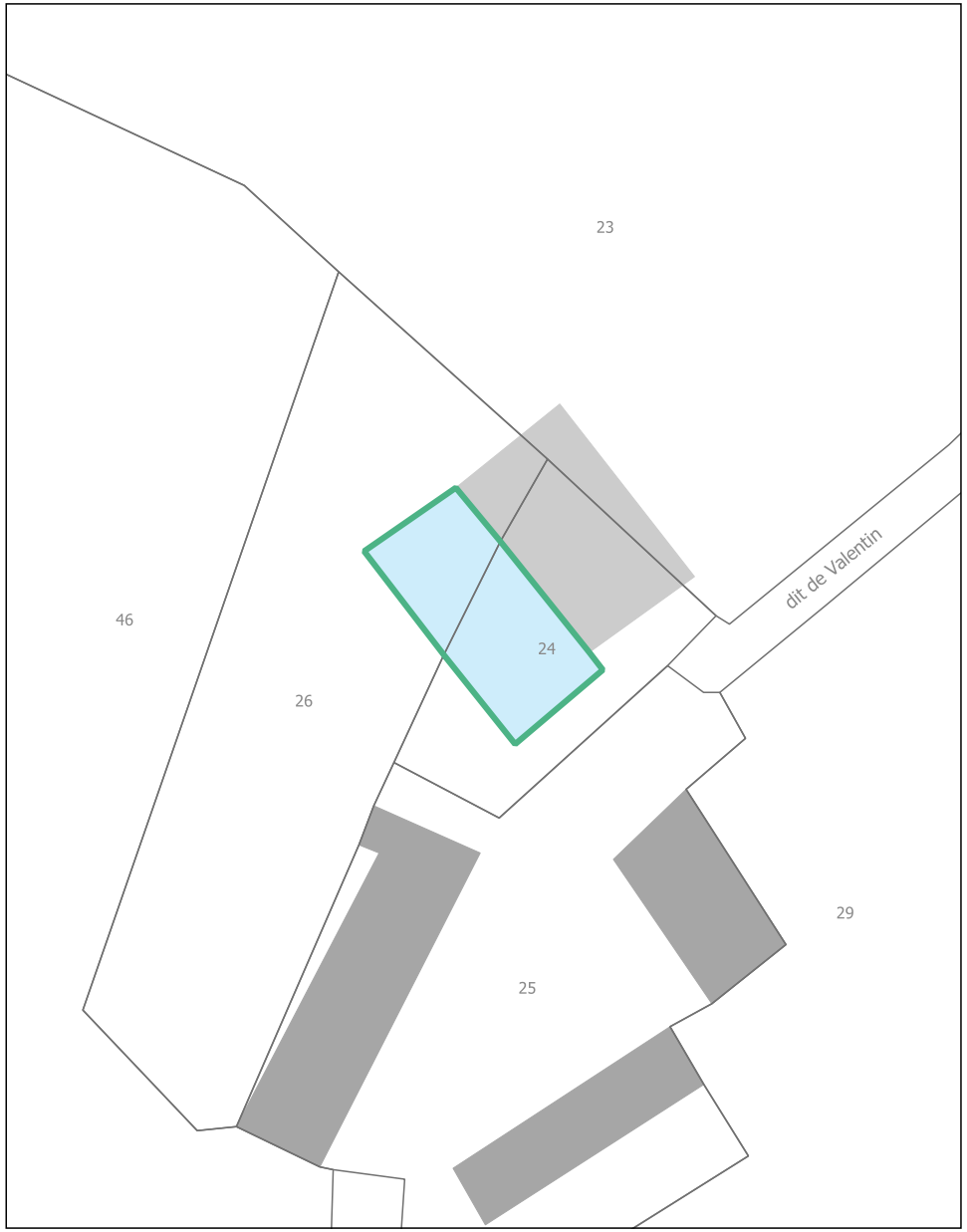

Présence de réseaux : oui

Présence d'une exploitation agricole : non

Destinations / sous-destinations autorisées :

- logement
- hébergement
- artisanat et commerces de détails
- hébergement hôtelier et touristique
- activité de service où s'effectue l'accueil d'une clientèle

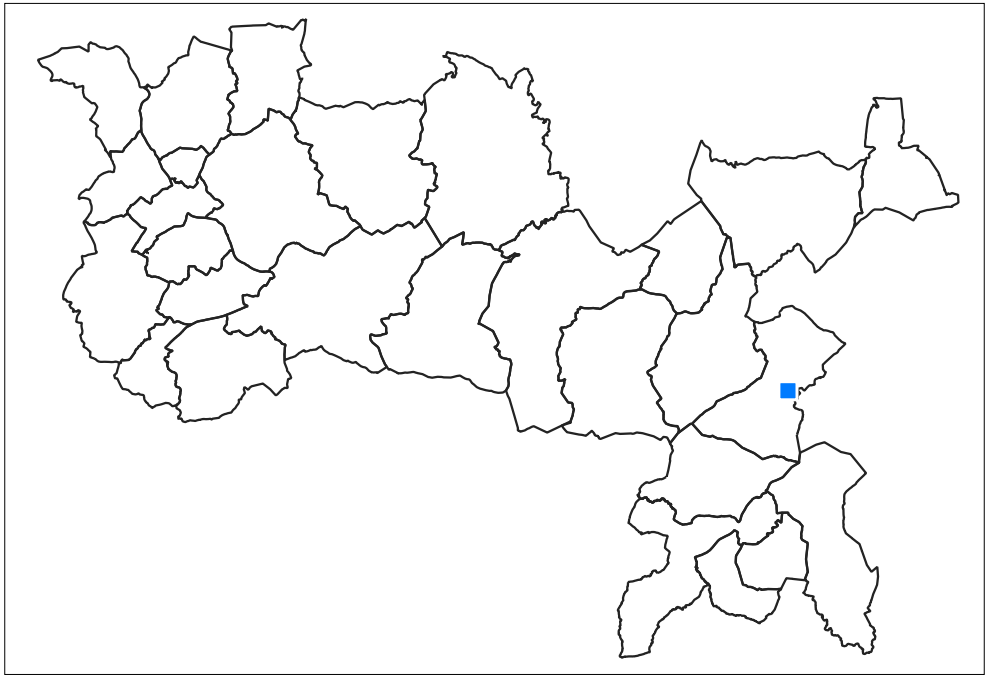

Lieu-dit : LES DRUDETS

Parcelle(s) : 0H0111

Surface du bâti :
260.72 m²

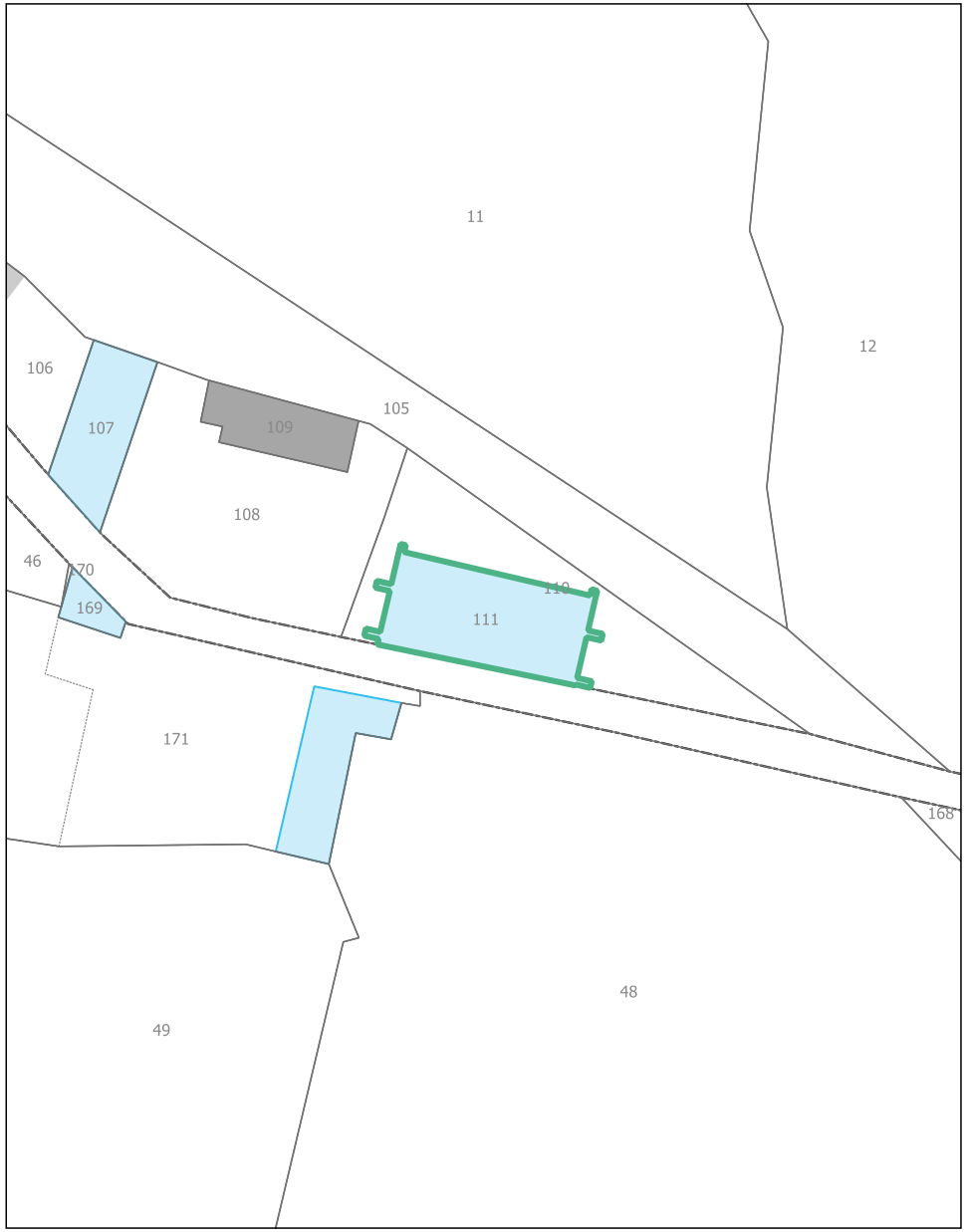

Présence de réseaux : oui

Présence d'une exploitation agricole : non

Destinations / sous-destinations autorisées :

- logement
- hébergement
- activité de service où s'effectue l'accueil d'une clientèle
- artisanat et commerces de détails
- hébergement hôtelier et touristique

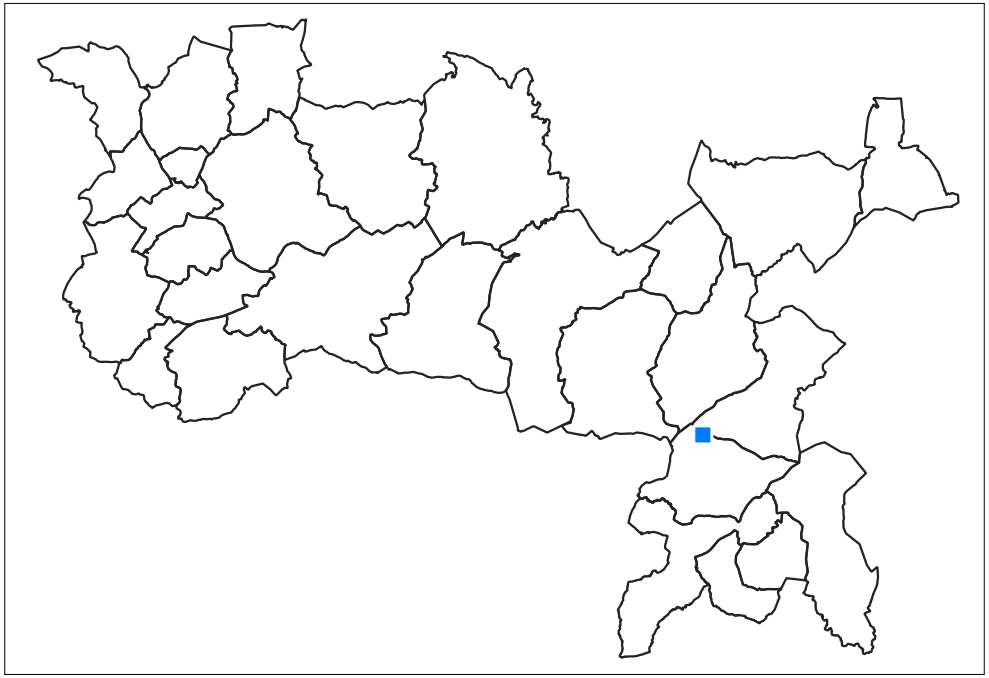

Lieu-dit : LES AUBIERS

Parcelle(s) : 0K0148 - 0K0355

Surface du bâti :
311.32 m²

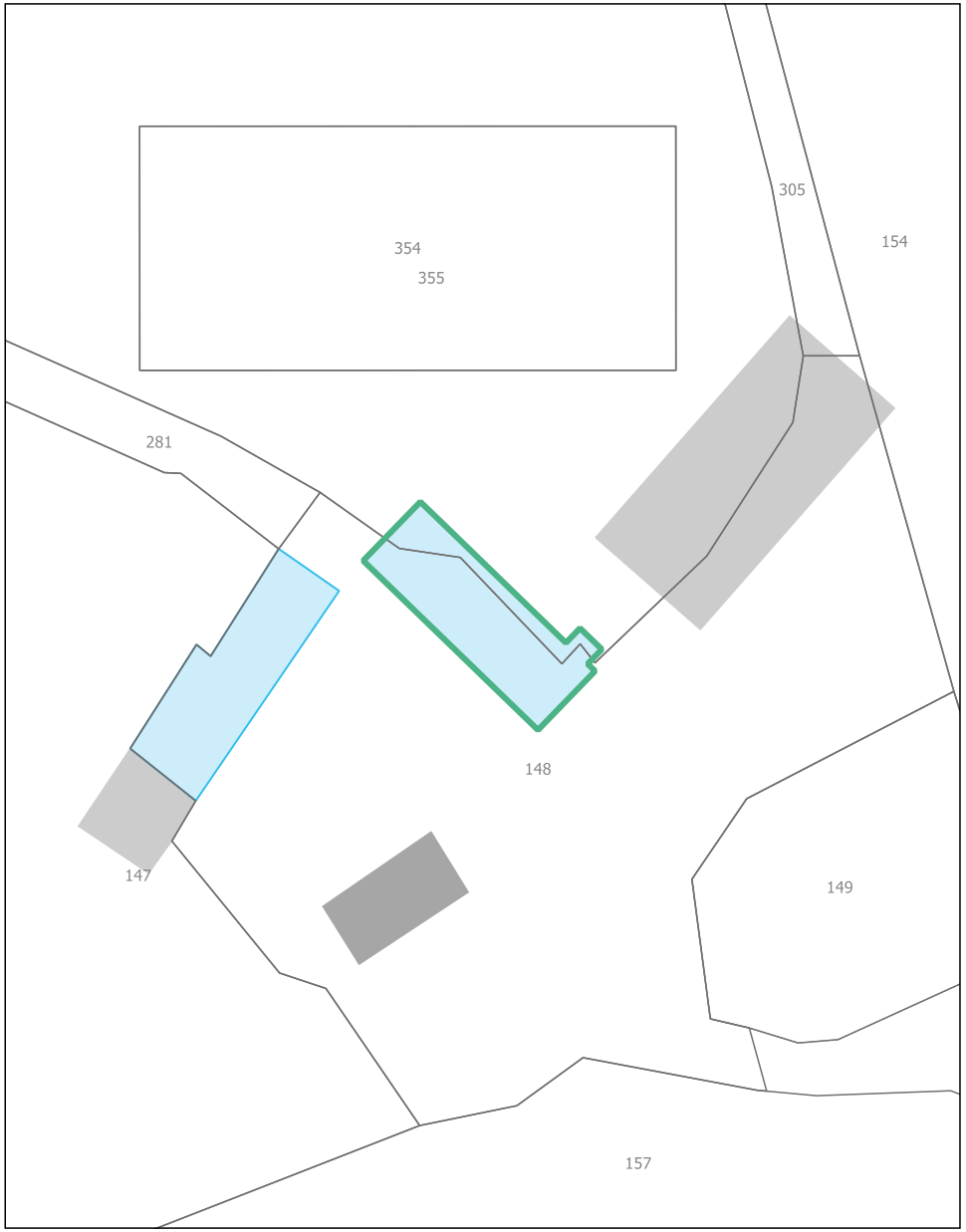

Présence de réseaux : oui

Présence d'une exploitation agricole : non

Destinations / sous-destinations autorisées :

- logement
- hébergement
- artisanat et commerces de détails
- hébergement hôtelier et touristique
- activité de service où s'effectue l'accueil d'une clientèle

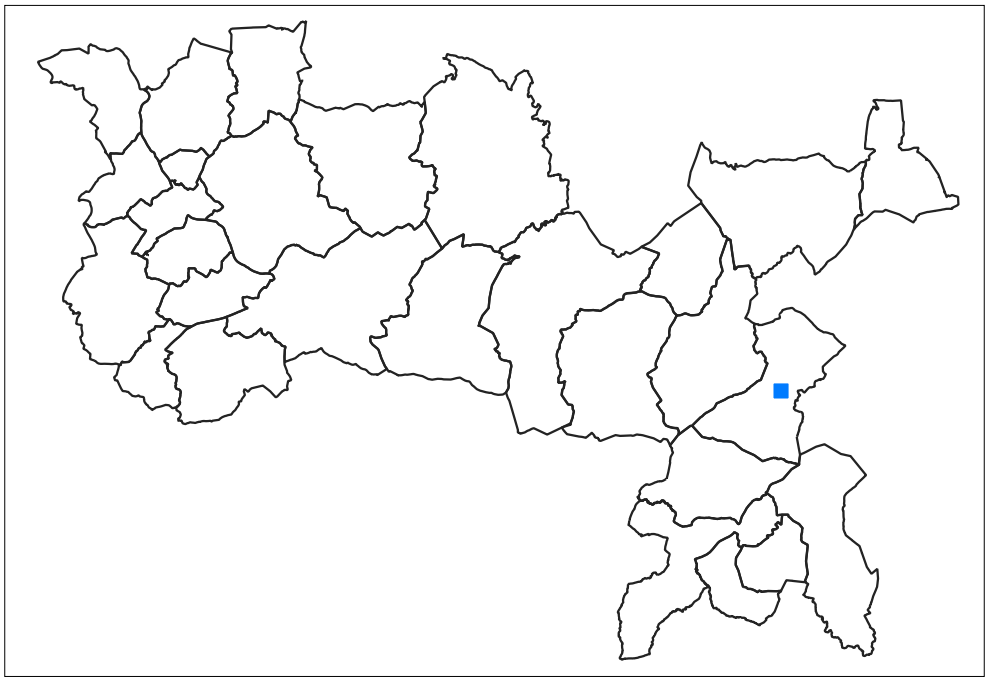

Commune de Luzeret / Thenay

The-22

Lieu-dit : LES DRUDETS

Parcelle(s) : 0A0169 - 0H0107

Surface du bâti :
145.85 m²

Présence de réseaux : oui

Présence d'une exploitation agricole : non

Destinations / sous-destinations autorisées :

- logement
- hébergement
- activité de service où s'effectue l'accueil d'une clientèle
- artisanat et commerces de détails
- hébergement hôtelier et touristique

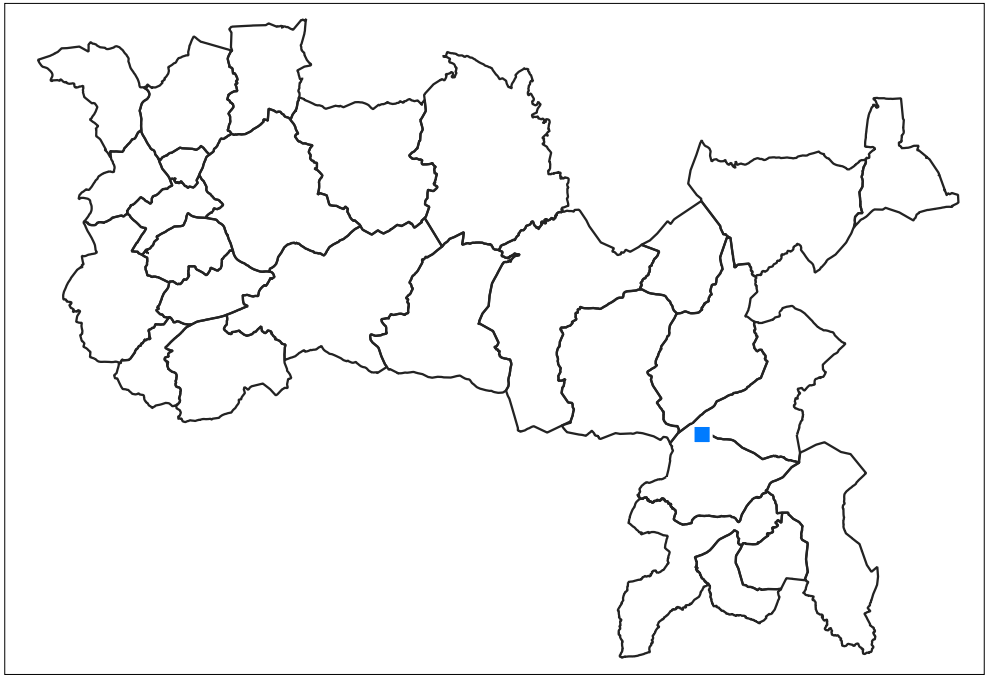

Communauté de Communes
Brenne - Val de Creuse

Commune de Luzeret / Thenay

The-22

Lieu-dit : LES DRUDETS

Parcelle(s) : 0A0169 - 0H0107

Surface du bâti :
30.65 m²

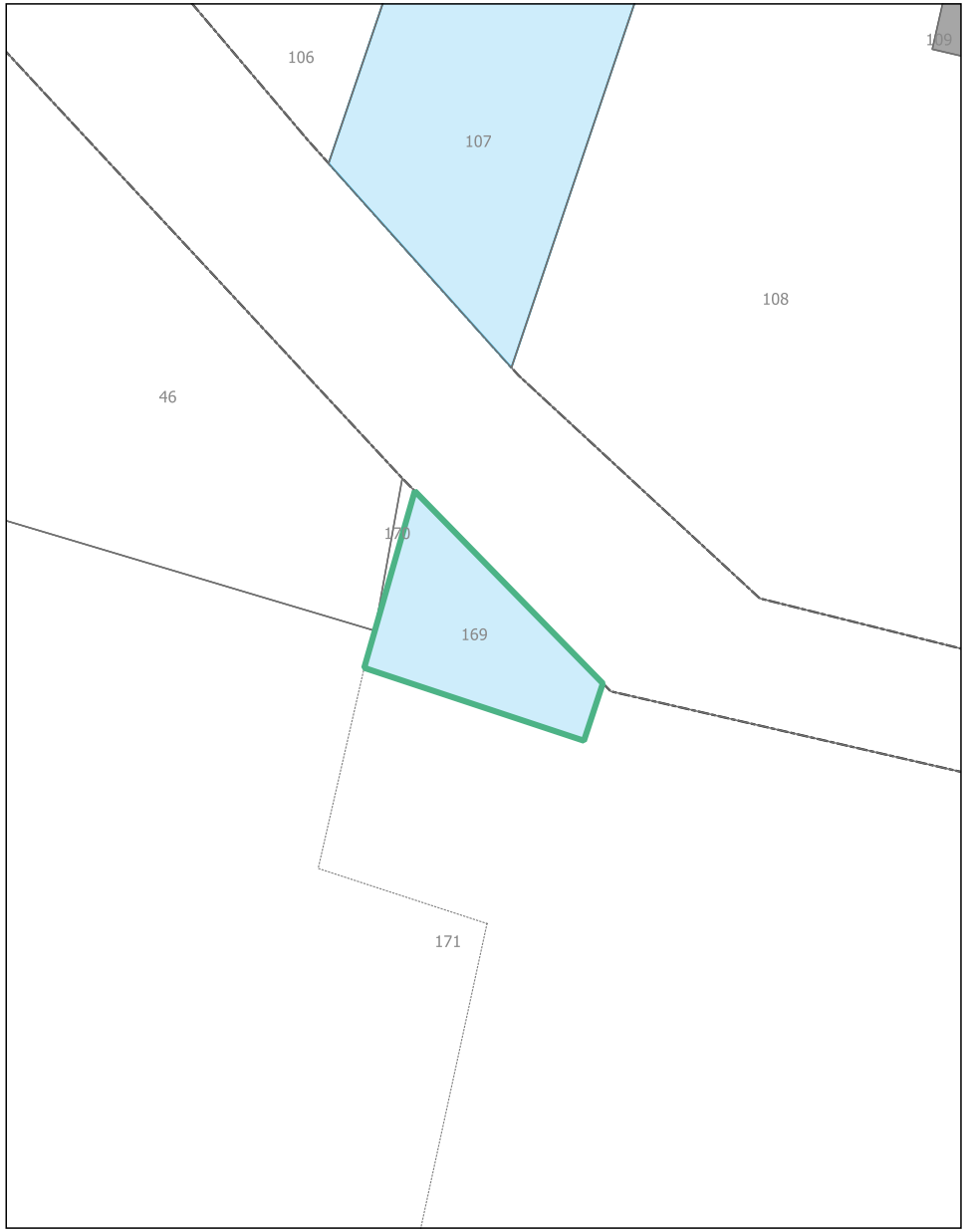

Présence de réseaux : oui

Présence d'une exploitation agricole : non

Destinations / sous-destinations autorisées :

- logement
- hébergement
- activité de service où s'effectue l'accueil d'une clientèle
- artisanat et commerces de détails
- hébergement hôtelier et touristique

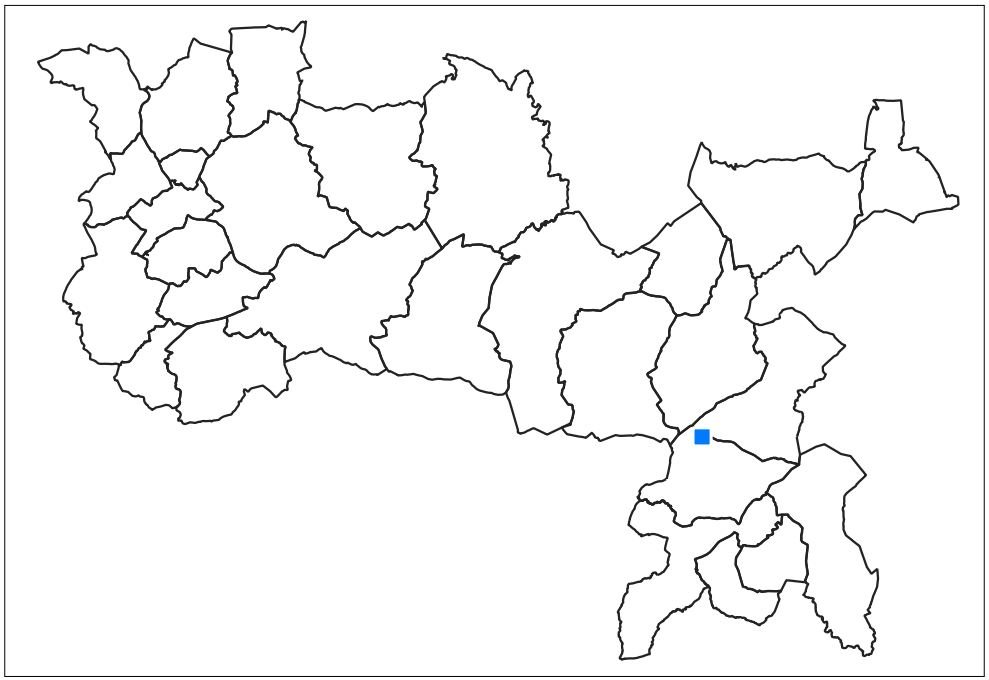

Communauté de Communes
Brenne - Val de Creuse

Commune de Tournon-Saint-Martin

Tou-01

Lieu-dit :

Parcelle(s) :

Surface du bâti :
274.86 m²

Présence de réseaux : oui

Présence d'une exploitation agricole : non

Destinations / sous-destinations autorisées :

- logement
- hébergement
- activité de service où s'effectue l'accueil d'une clientèle
- artisanat et commerces de détails
- hébergement hôtelier et touristique

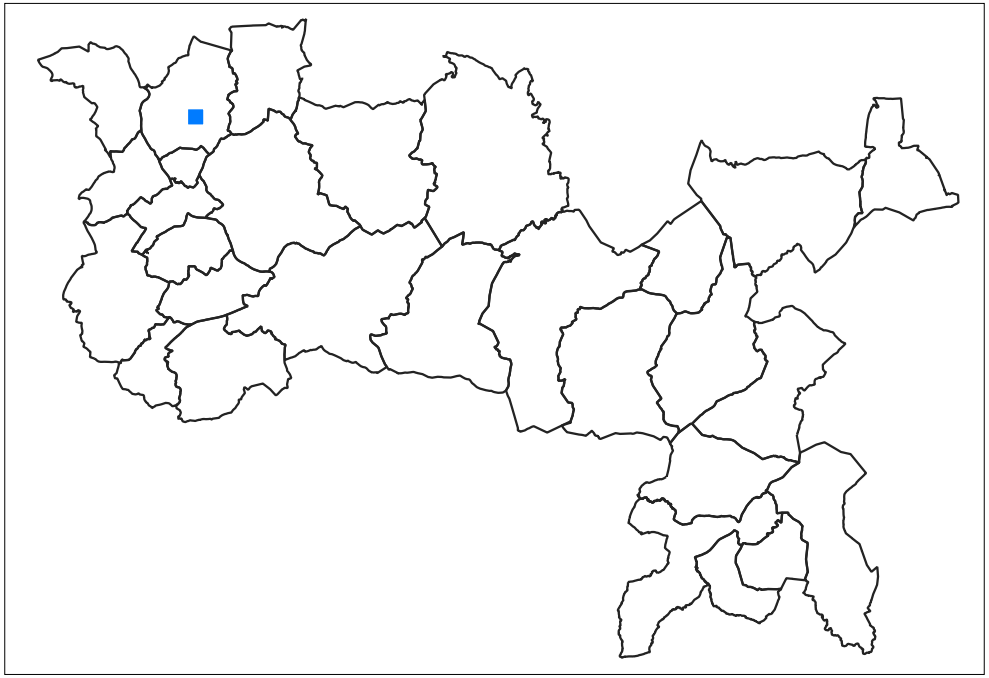

Communauté de Communes
Brenne - Val de Creuse

Commune de Tournon-Saint-Martin

Tou-02

Lieu-dit :

Parcelle(s) :

Surface du bâti :
425.6 m²

Présence de réseaux : oui

Présence d'une exploitation agricole : non

Destinations / sous-destinations autorisées :

- logement
- hébergement
- activité de service où s'effectue l'accueil d'une clientèle
- artisanat et commerces de détails
- hébergement hôtelier et touristique

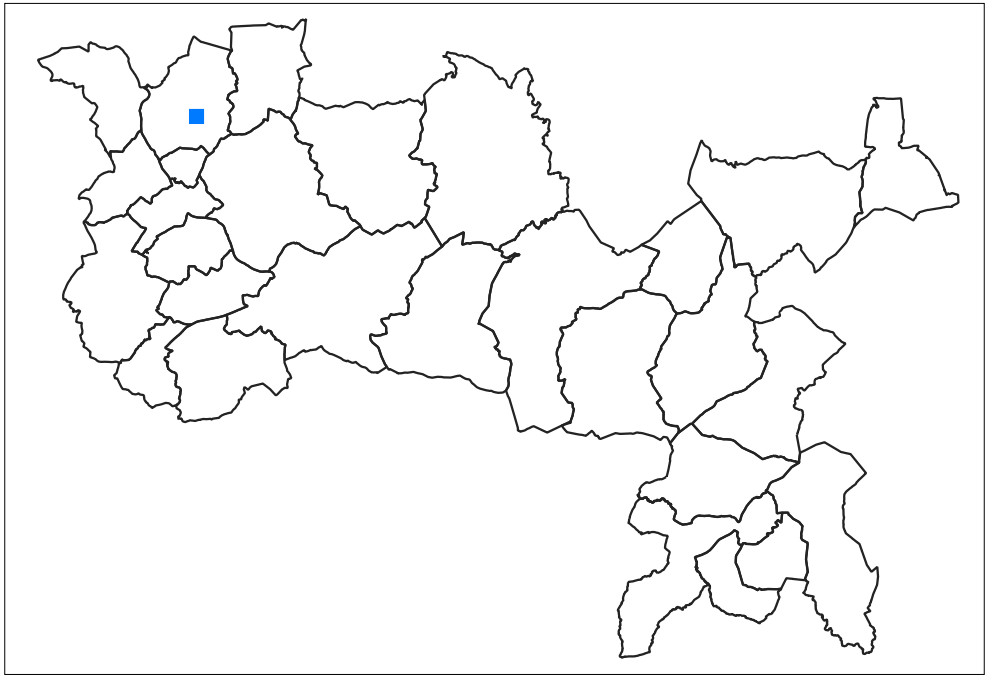

Communauté de Communes
Brenne - Val de Creuse

Commune de Vigoux

Vig-01

Lieu-dit : LE PETIT ROSAY

Parcelle(s) : 0A0143

Surface du bâti :
321.32 m²

Présence de réseaux : oui

Présence d'une exploitation agricole : non

Destinations / sous-destinations autorisées :

- logement
- hébergement
- activité de service où s'effectue l'accueil d'une clientèle
- artisanat et commerces de détails
- hébergement hôtelier et touristique

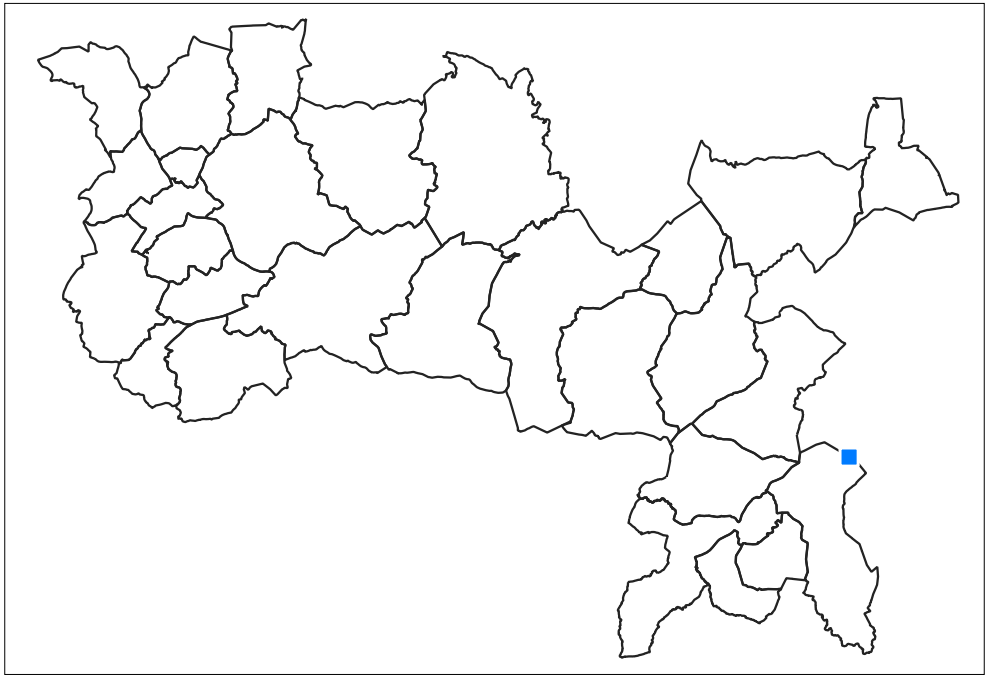

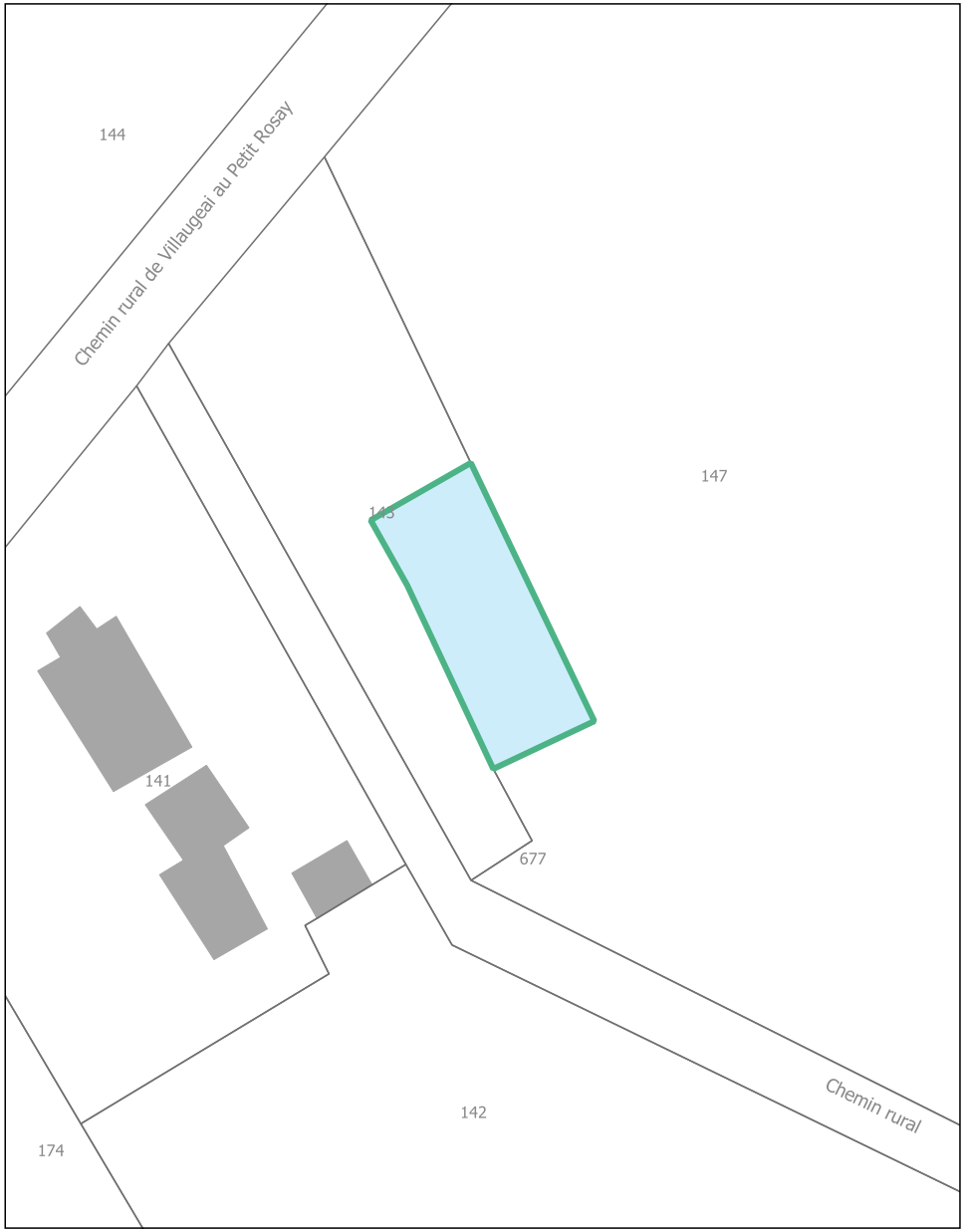

Lieu-dit : PONSEUILE

Parcelle(s) : 0C0241

Surface du bâti :
284.28 m²

Présence de réseaux : oui

Présence d'une exploitation agricole : non

Destinations / sous-destinations autorisées :

- logement
- hébergement
- activité de service où s'effectue l'accueil d'une clientèle
- artisanat et commerces de détails
- hébergement hôtelier et touristique

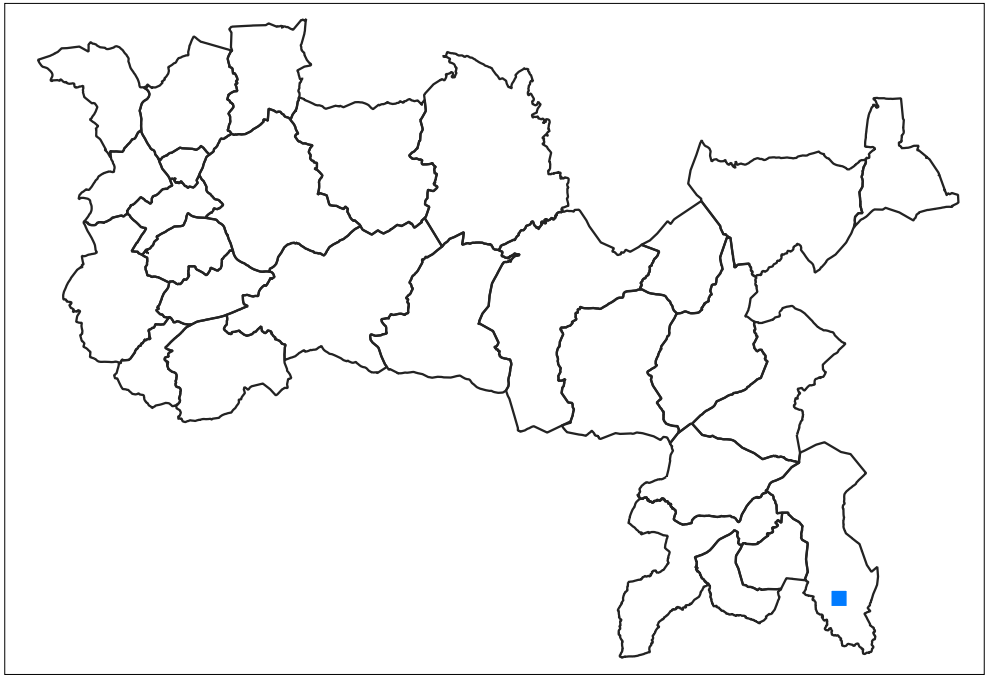

Communauté de Communes
Brenne - Val de Creuse

Commune de Vigoux

Vig-03

Lieu-dit : PONSEUILE

Parcelle(s) : 0C0241

Surface du bâti :
86.28 m²

Présence de réseaux : oui

Présence d'une exploitation agricole : non

Destinations / sous-destinations autorisées :

- logement
- hébergement
- activité de service où s'effectue l'accueil d'une clientèle
- artisanat et commerces de détails
- hébergement hôtelier et touristique

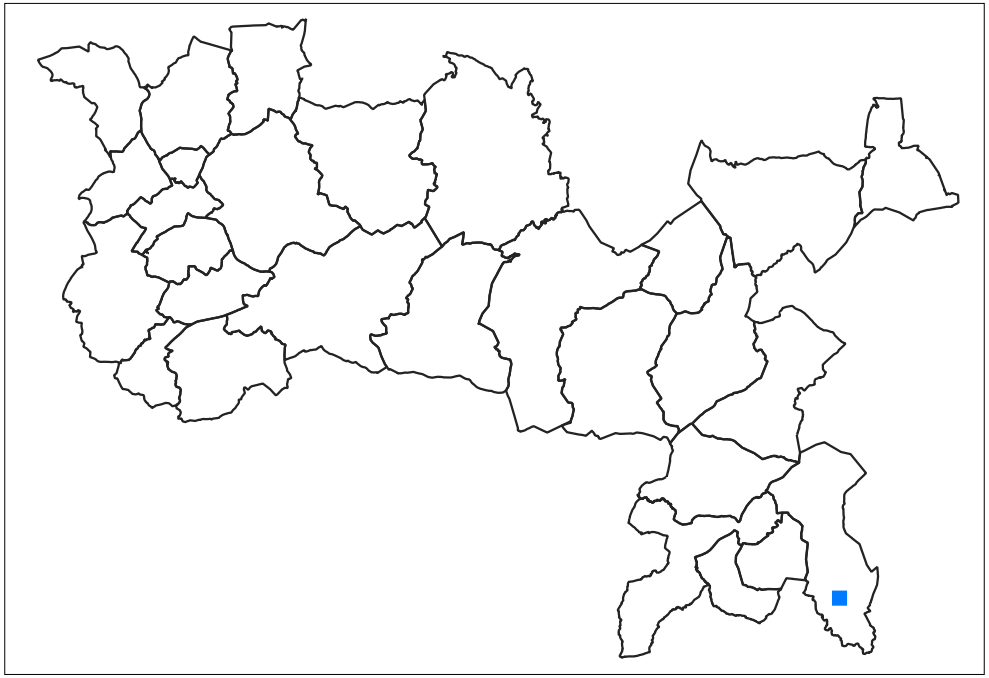

Lieu-dit : PONSEUILE

Parcelle(s) : 0C0241

Surface du bâti :
30.04 m²

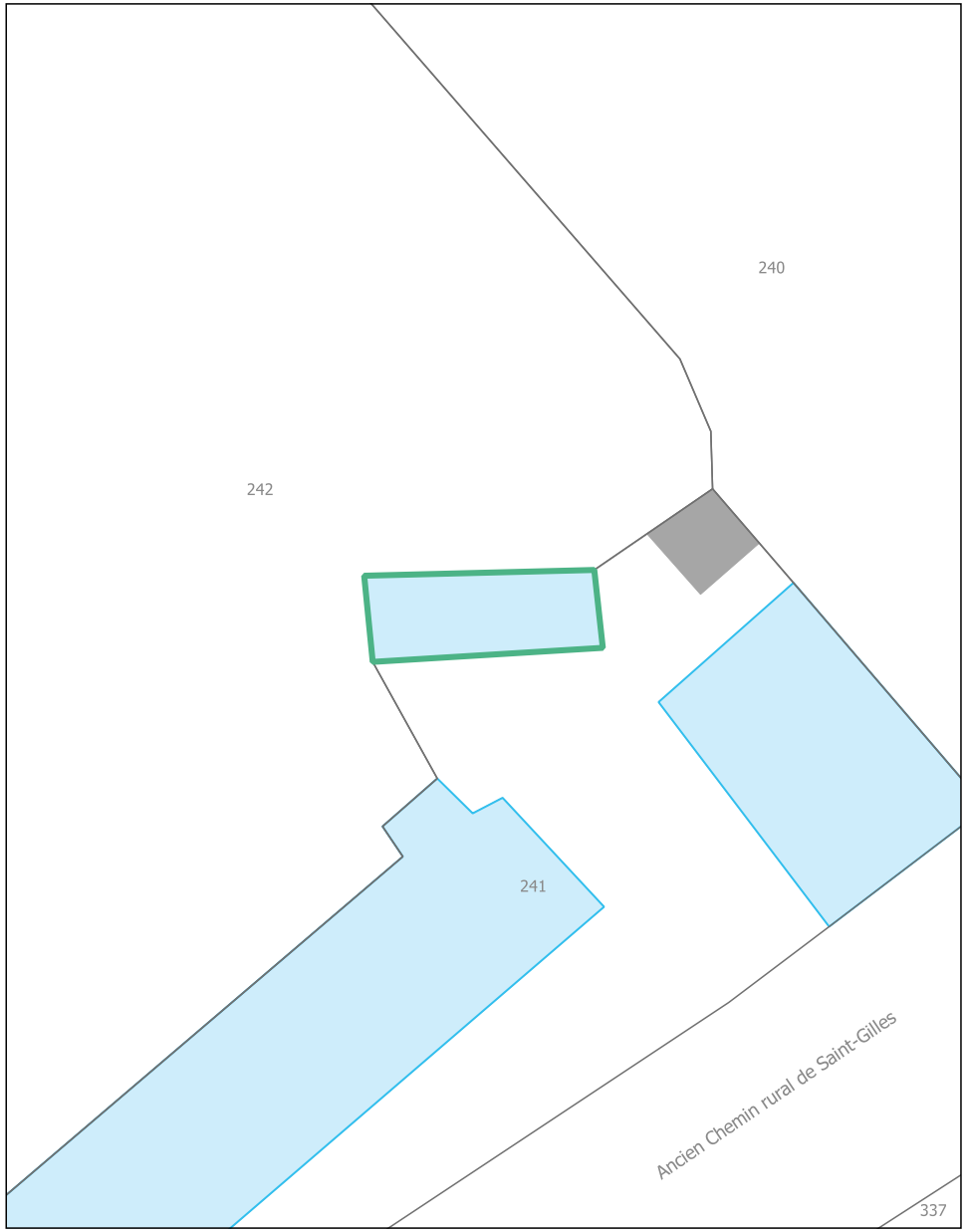

Présence de réseaux : oui

Présence d'une exploitation agricole : non

Destinations / sous-destinations autorisées :

- logement
- hébergement
- artisanat et commerces de détails
- hébergement hôtelier et touristique
- activité de service où s'effectue l'accueil d'une clientèle

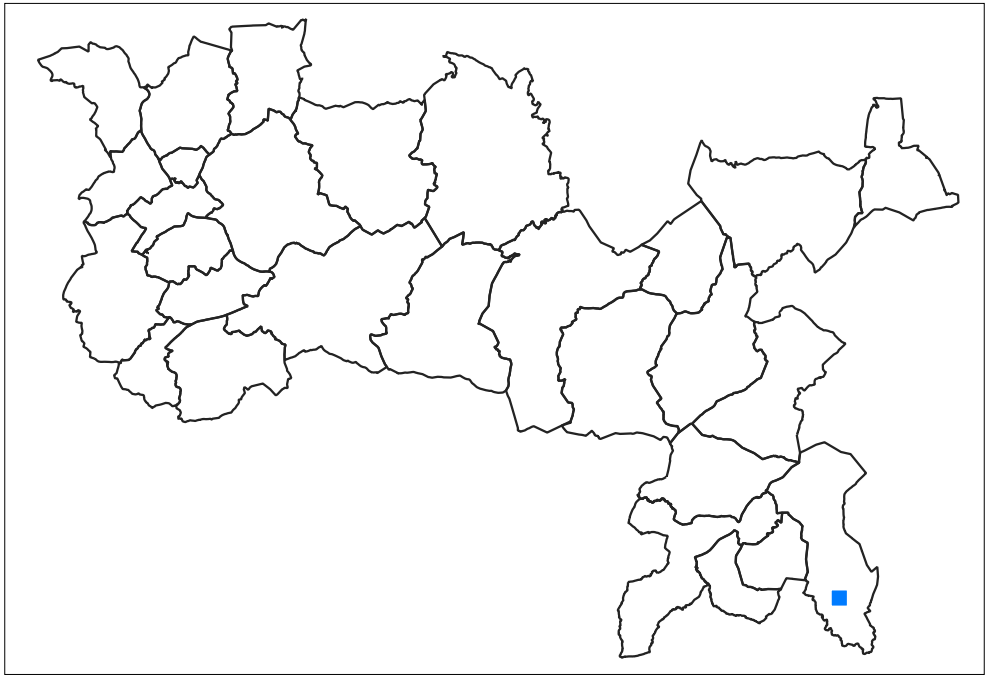

Communauté de Communes
Brenne - Val de Creuse

Commune de Vigoux

Vig-05

Lieu-dit : FORGES

Parcelle(s) : 0D0435

Surface du bâti :
282.07 m²

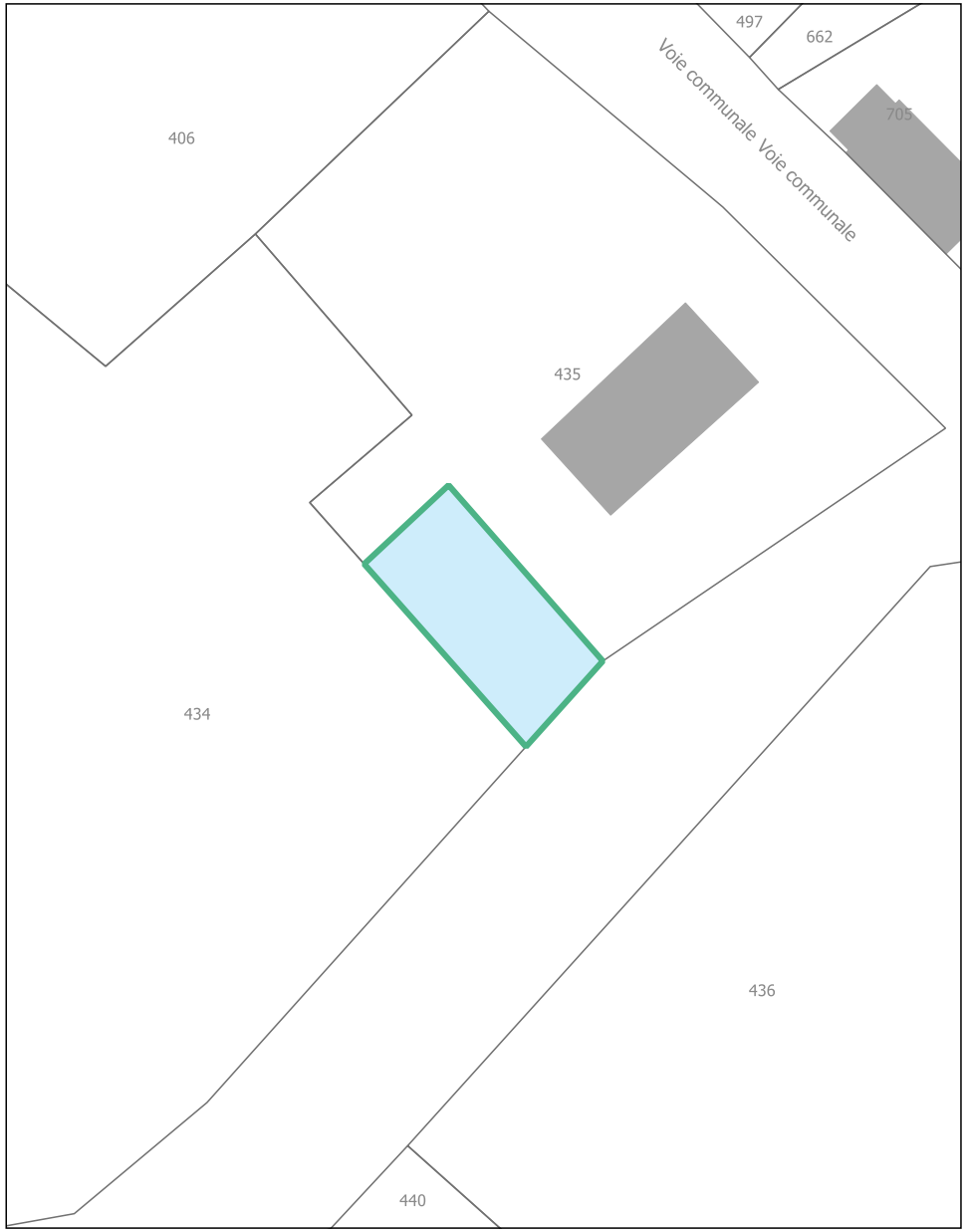

Présence de réseaux : oui

Présence d'une exploitation agricole : non

Destinations / sous-destinations autorisées :

- logement
- hébergement
- artisanat et commerces de détails
- hébergement hôtelier et touristique
- activité de service où s'effectue l'accueil d'une clientèle

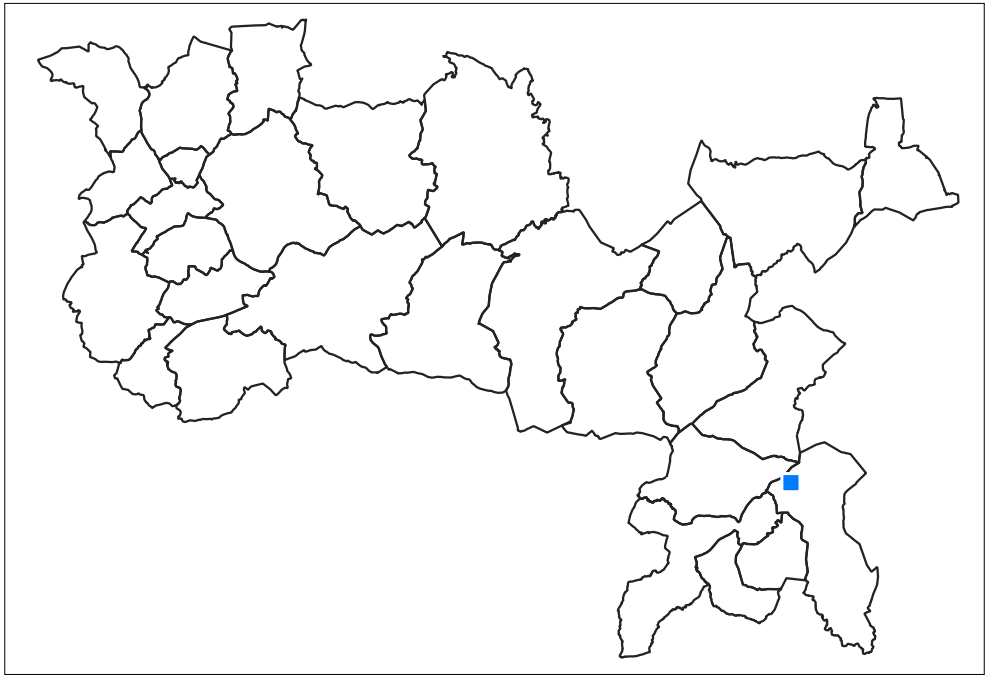

Communauté de Communes
Brenne - Val de Creuse

Commune de Vigoux

Vig-06

Lieu-dit : MONTBALTRUY

Parcelle(s) : 0D0641

Surface du bâti :
298.49 m²

Présence de réseaux : oui

Présence d'une exploitation agricole : non

Destinations / sous-destinations autorisées :

- logement
- hébergement
- activité de service où s'effectue l'accueil d'une clientèle
- artisanat et commerces de détails
- hébergement hôtelier et touristique

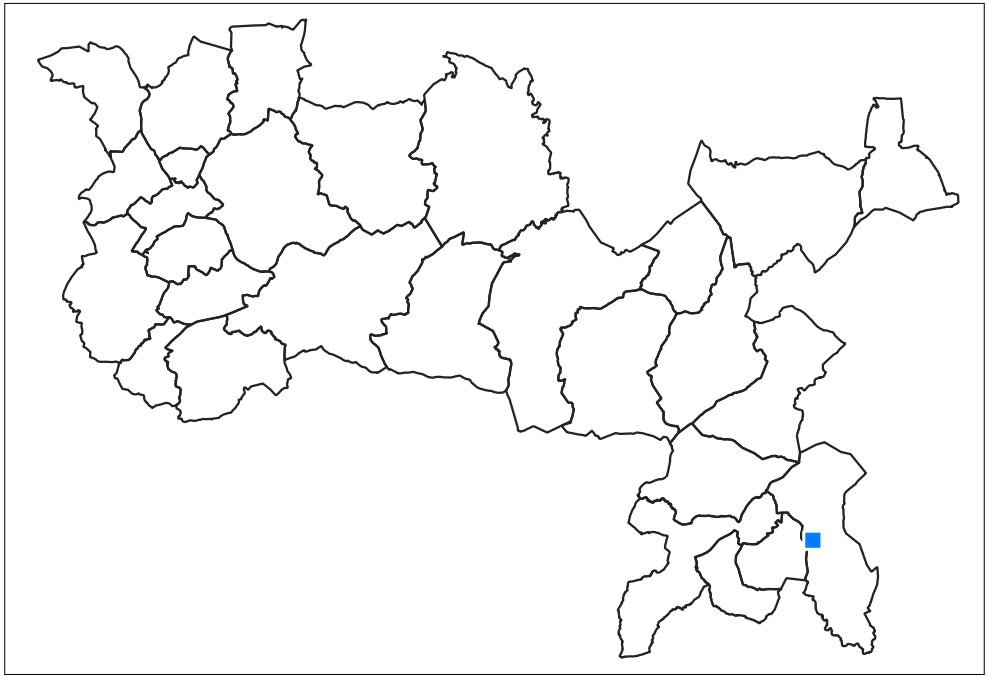

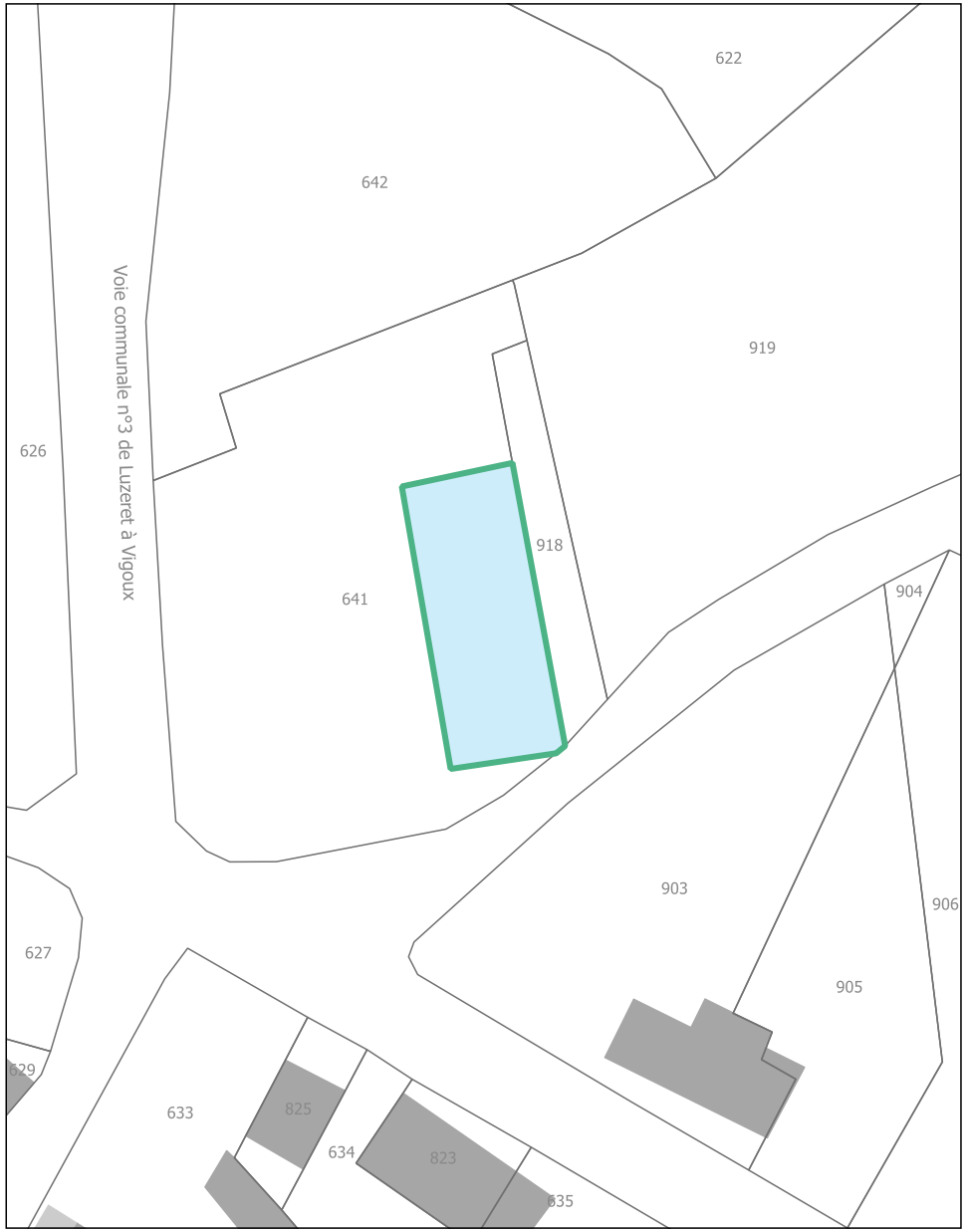

Communauté de Communes
Brenne - Val de Creuse

Commune de Vigoux

Vig-07

Lieu-dit : GRAND FOTGES

Parcelle(s) : 0D0460

Surface du bâti :
294.09 m²

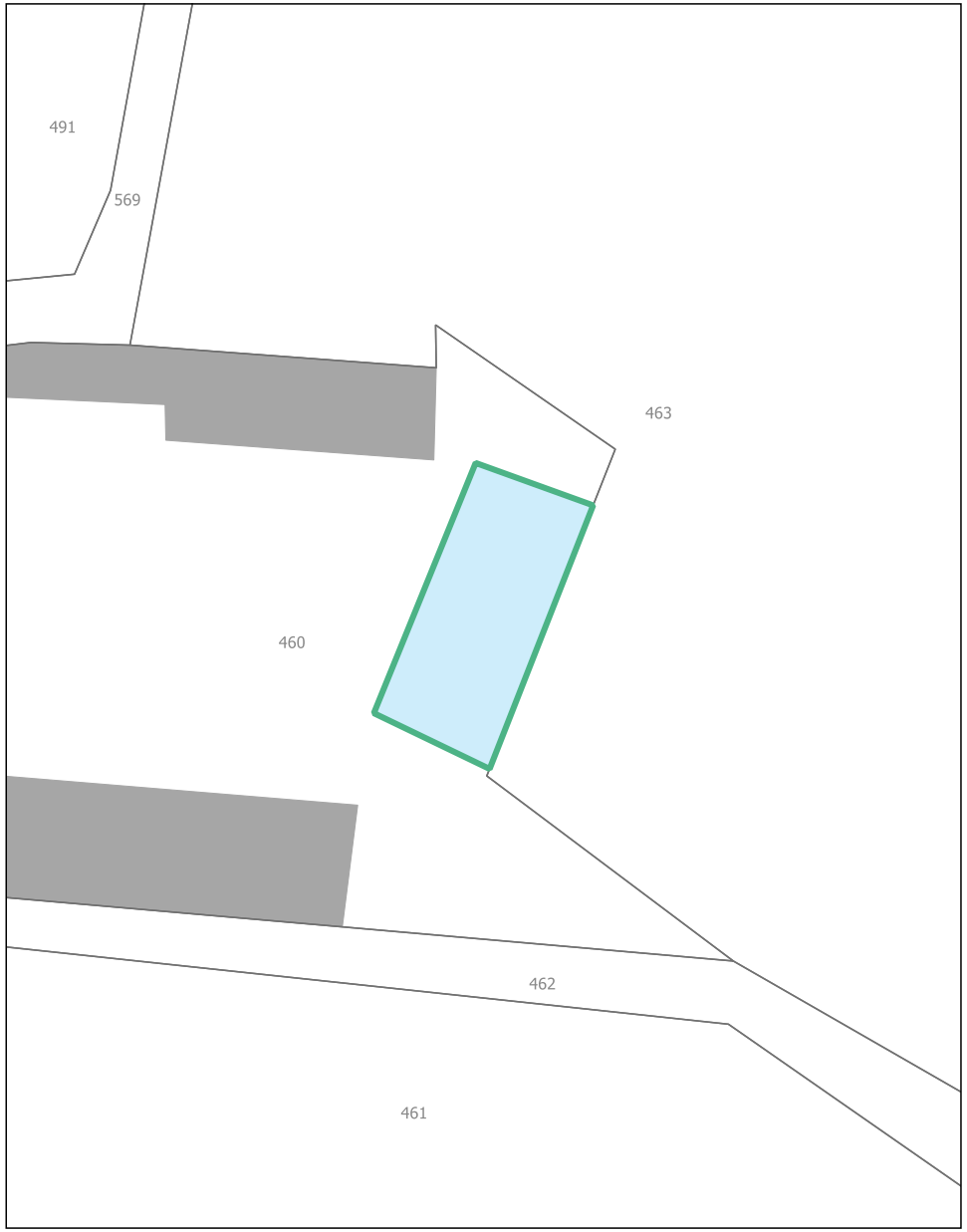

Présence de réseaux : oui

Présence d'une exploitation agricole : non

Destinations / sous-destinations autorisées :

- logement
- hébergement
- activité de service où s'effectue l'accueil d'une clientèle
- artisanat et commerces de détails
- hébergement hôtelier et touristique

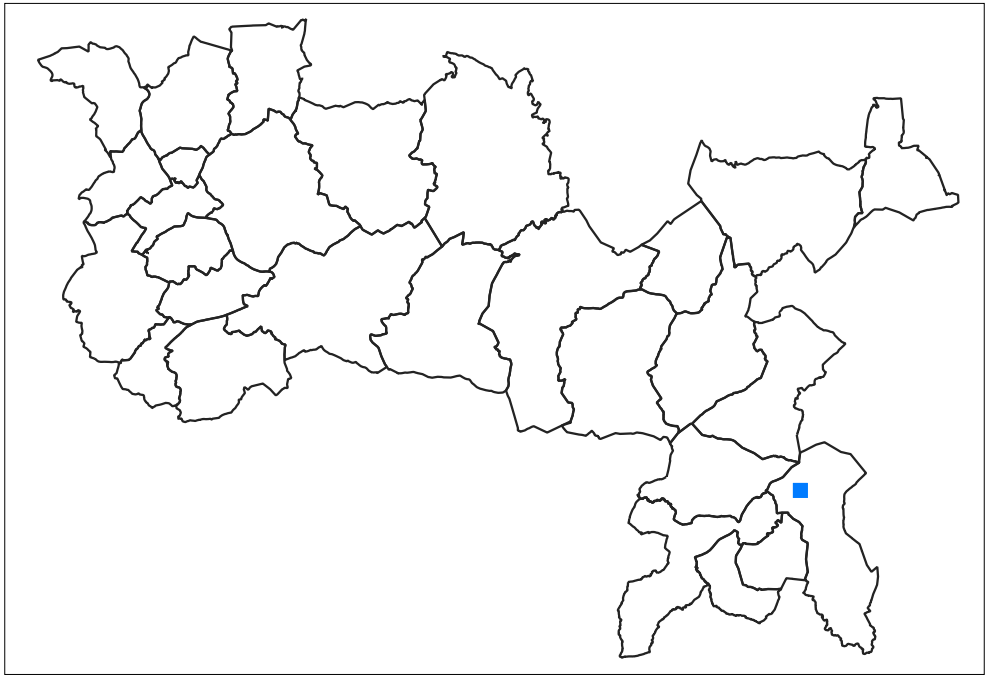

Communauté de Communes
Brenne - Val de Creuse

Commune de Vigoux

Vig-08

Lieu-dit : LA PETITE BUXIERE

Parcelle(s) : 0E1218

Surface du bâti :
280.48 m²

Présence de réseaux : oui

Présence d'une exploitation agricole : non

Destinations / sous-destinations autorisées :

- logement
- hébergement
- activité de service où s'effectue l'accueil d'une clientèle
- artisanat et commerces de détails
- hébergement hôtelier et touristique

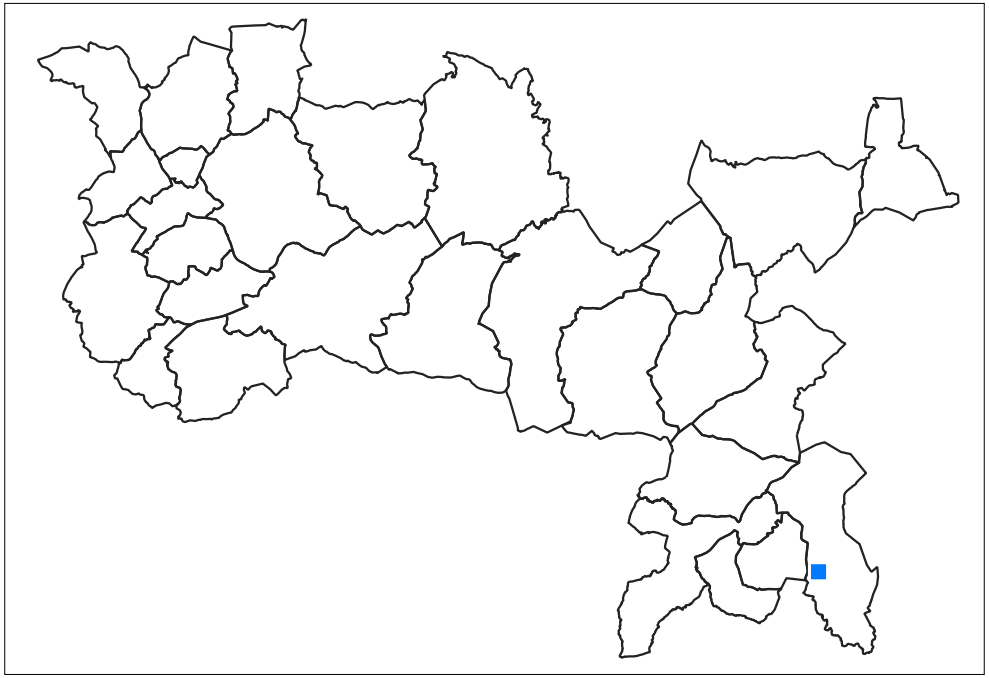

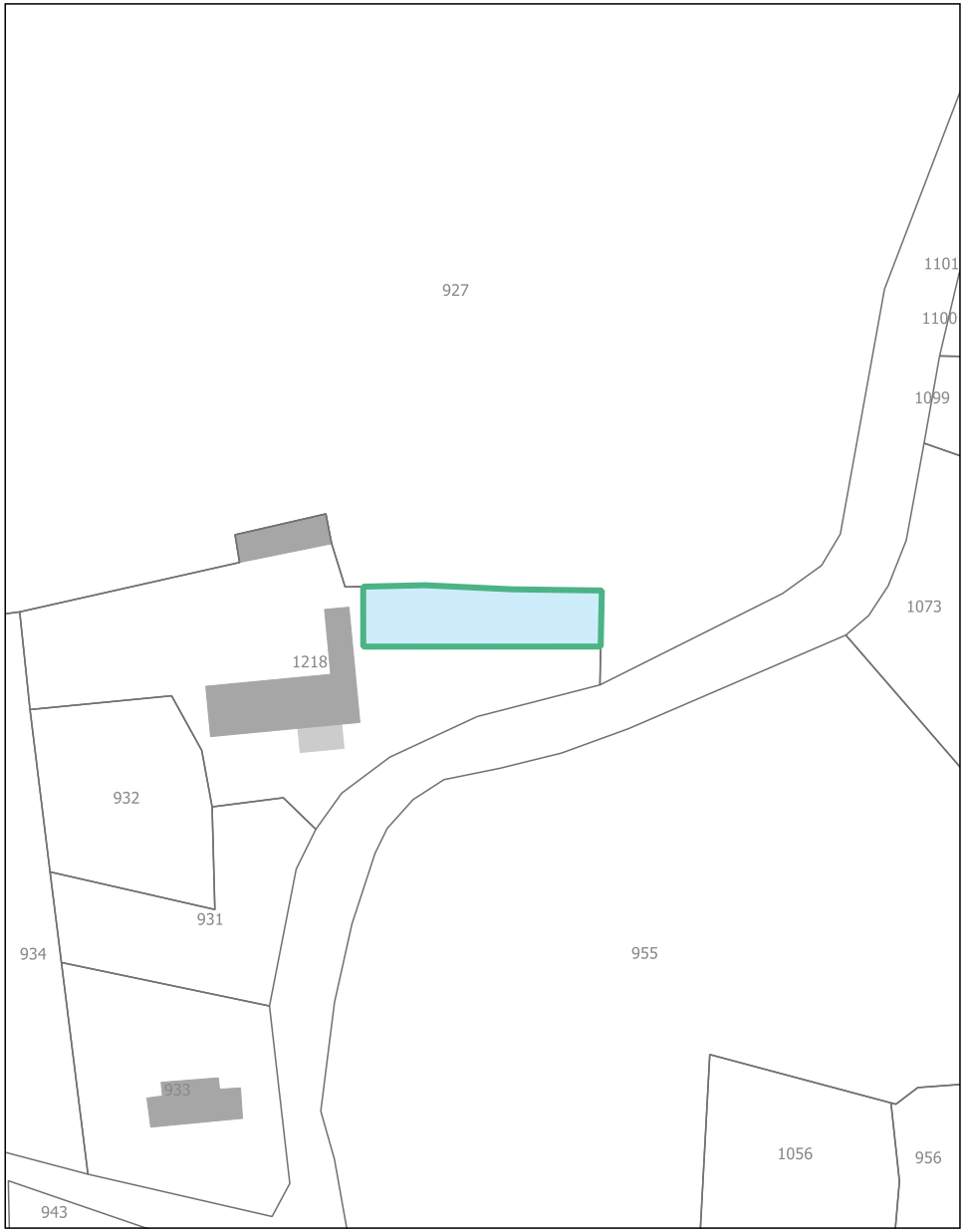

Communauté de Communes
Brenne - Val de Creuse

Commune de Vigoux

Vig-09

Lieu-dit : LA VILLEFRANCHE

Parcelle(s) : ZH0042

Surface du bâti :
249.22 m²

Présence de réseaux : oui

Présence d'une exploitation agricole : non

Destinations / sous-destinations autorisées :

- logement
- hébergement
- artisanat et commerces de détails
- hébergement hôtelier et touristique
- activité de service où s'effectue l'accueil d'une clientèle

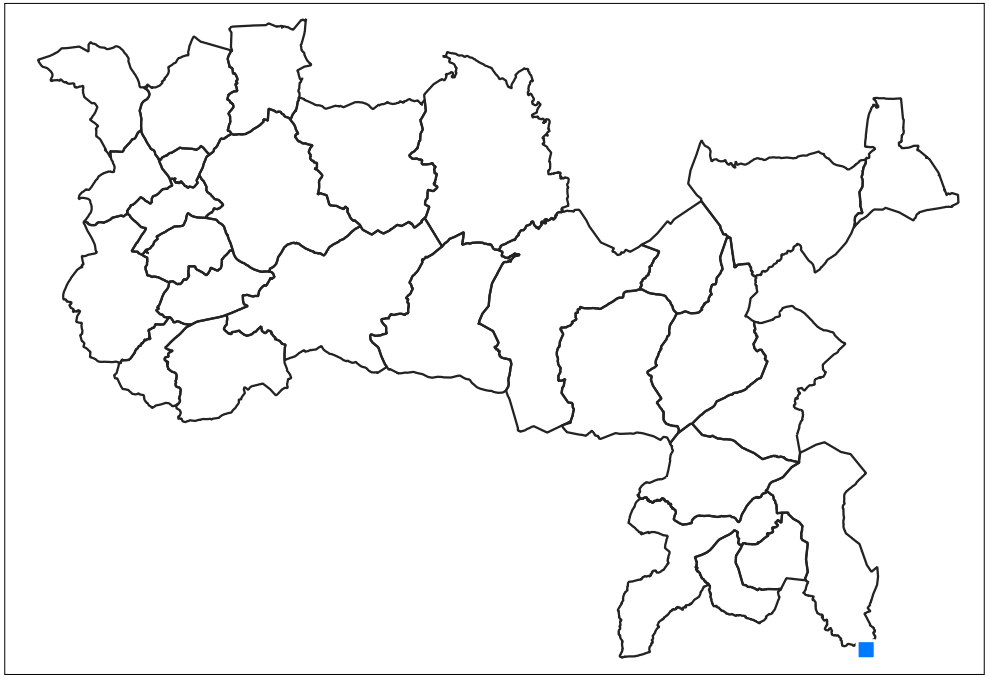

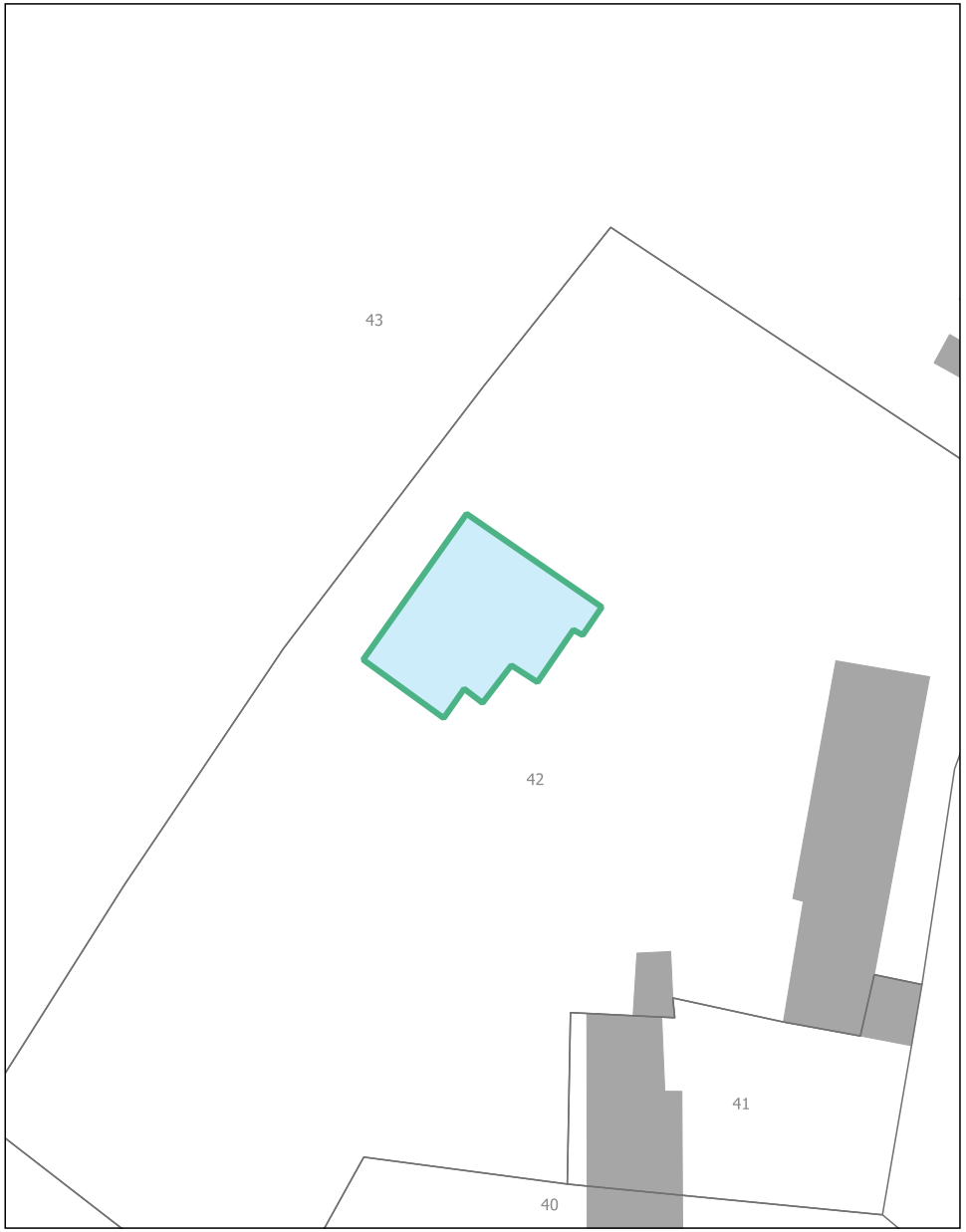

Lieu-dit : LA VILLEFRANCHE

Parcelle(s) : ZH0043

Surface du bâti :
181.29 m²

Présence de réseaux : oui

Présence d'une exploitation agricole : non

Destinations / sous-destinations autorisées :

- logement
- hébergement
- activité de service où s'effectue l'accueil d'une clientèle
- artisanat et commerces de détails
- hébergement hôtelier et touristique

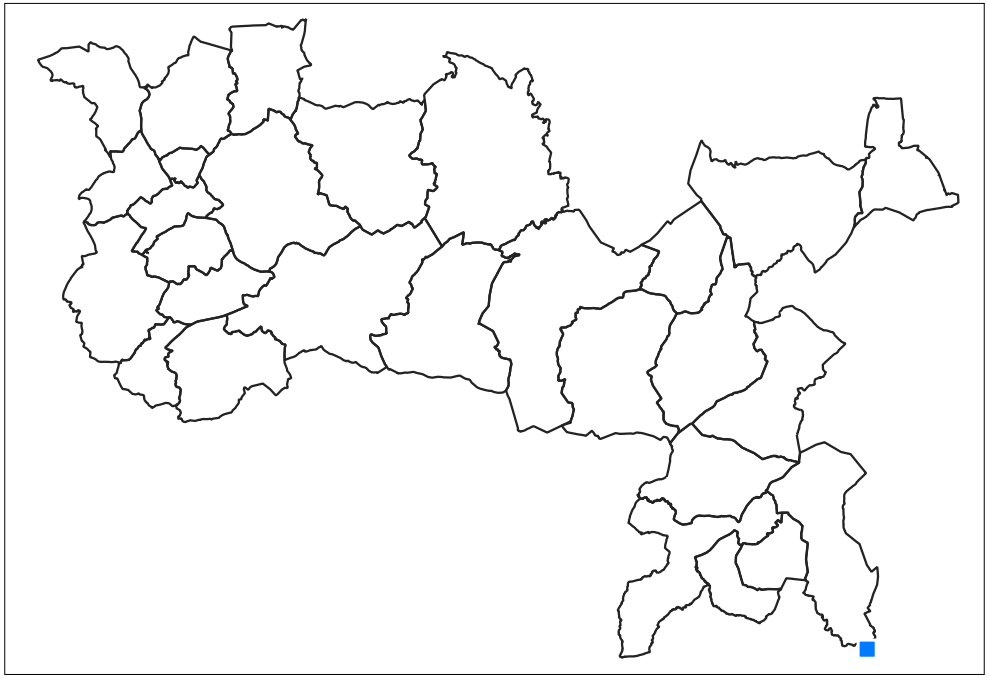

Lieu-dit : LES VIGNES DES BOUCHAUDS

Parcelle(s) : 0D0132 - 0D0133

Surface du bâti :
126.49 m²

Présence de réseaux : oui

Présence d'une exploitation agricole : non

Destinations / sous-destinations autorisées :

- logement
- hébergement
- activité de service où s'effectue l'accueil d'une clientèle
- artisanat et commerces de détails
- hébergement hôtelier et touristique

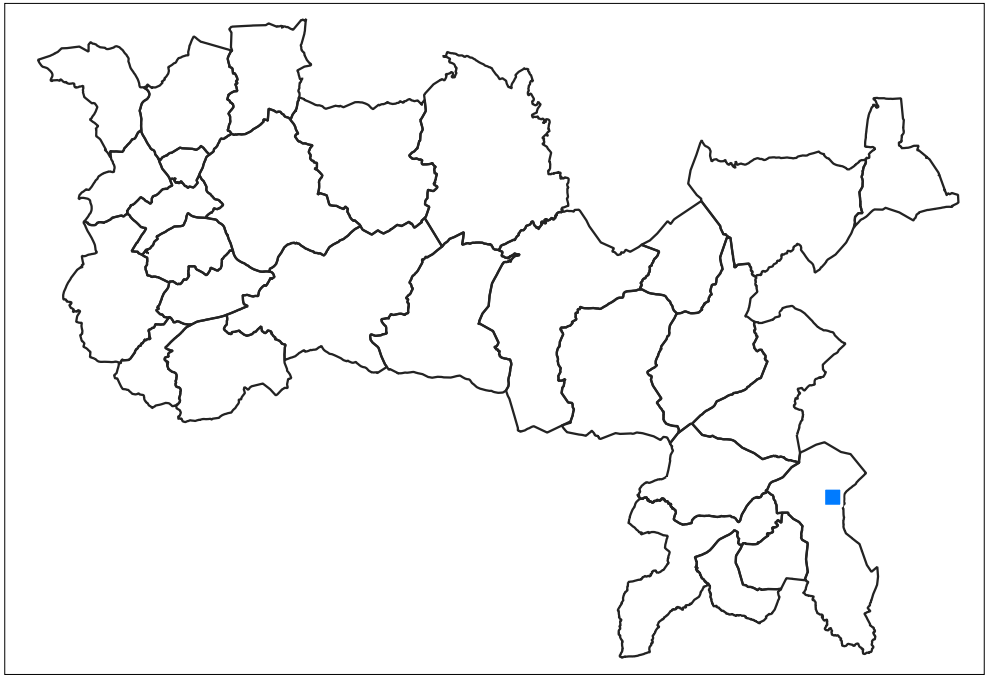

Lieu-dit : LA GANGE

Parcelle(s) : ZK0109

Surface du bâti :
112.95 m²

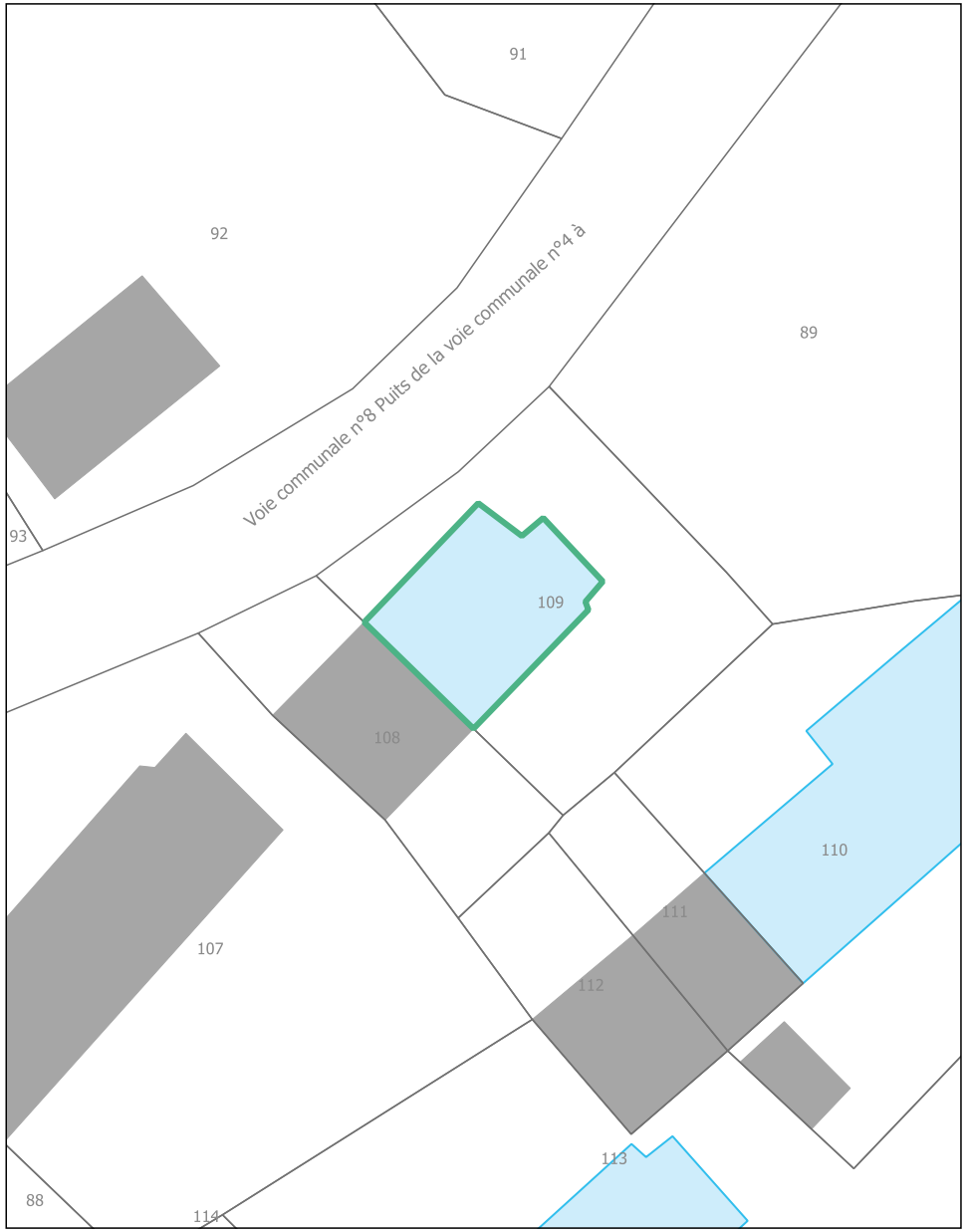

Présence de réseaux : oui

Présence d'une exploitation agricole : non

Destinations / sous-destinations autorisées :

- logement
- hébergement
- activité de service où s'effectue l'accueil d'une clientèle
- artisanat et commerces de détails
- hébergement hôtelier et touristique

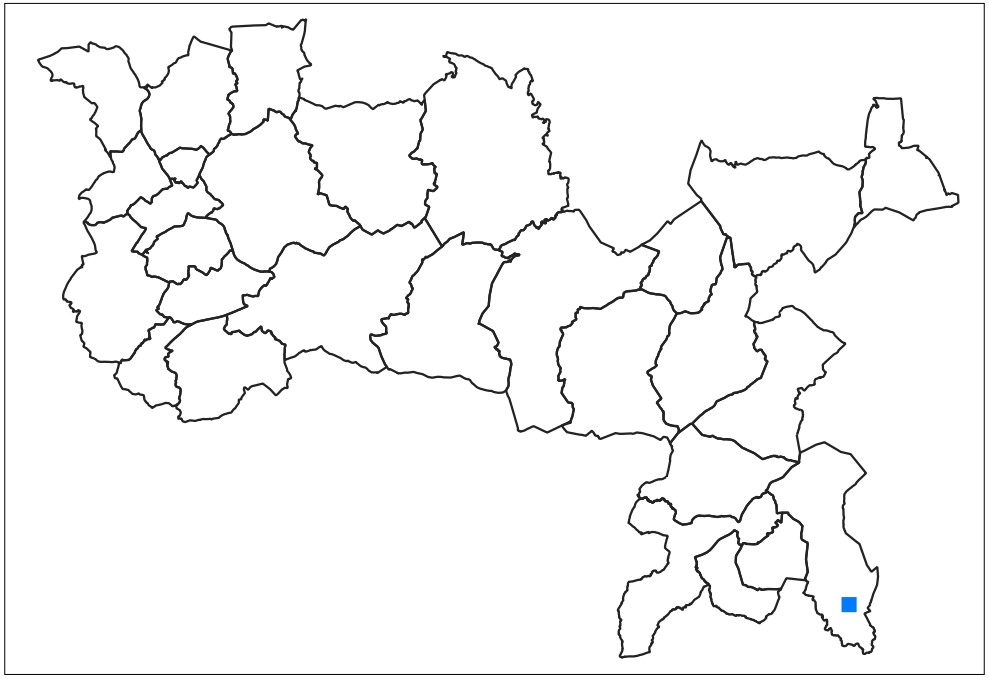

Lieu-dit : LA GANGE

Parcelle(s) : ZK0110

Surface du bâti :
272.11 m²

Présence de réseaux : oui

Présence d'une exploitation agricole : non

Destinations / sous-destinations autorisées :

- logement
- hébergement
- activité de service où s'effectue l'accueil d'une clientèle
- artisanat et commerces de détails
- hébergement hôtelier et touristique

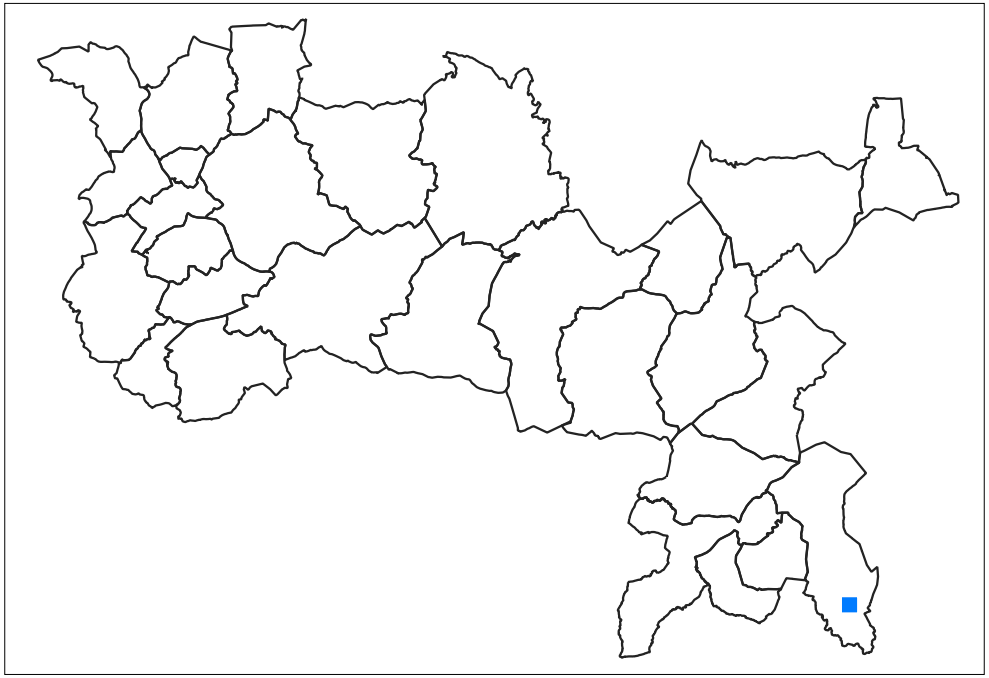

Lieu-dit : LA GANGE

Parcelle(s) : ZK0113

Surface du bâti :
198.98 m²

Présence de réseaux : oui

Présence d'une exploitation agricole : non

Destinations / sous-destinations autorisées :

- logement
- hébergement
- activité de service où s'effectue l'accueil d'une clientèle
- artisanat et commerces de détails
- hébergement hôtelier et touristique

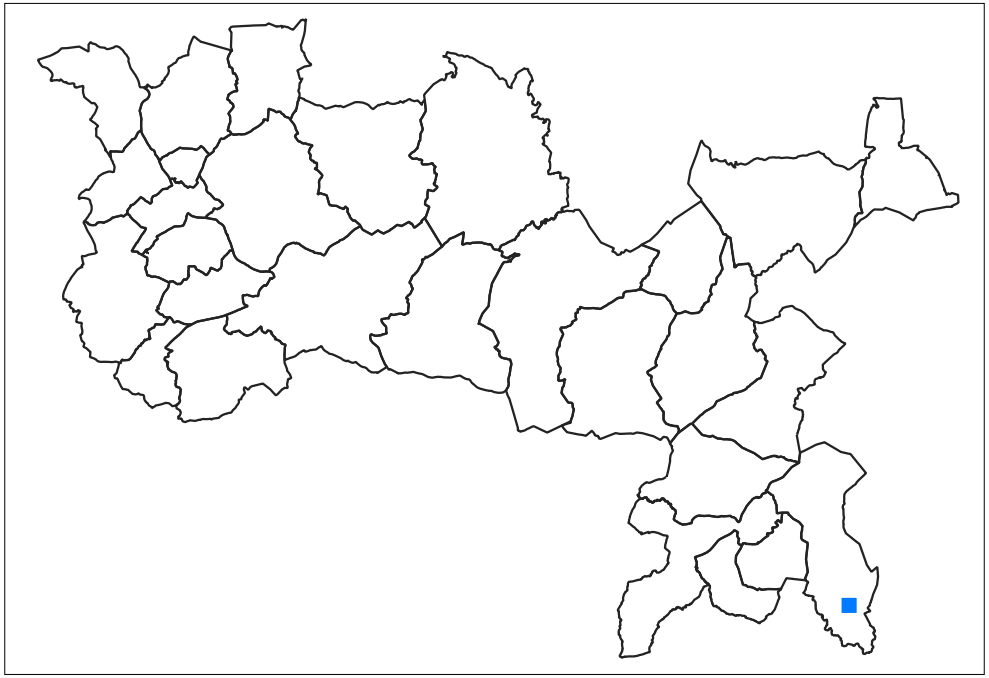

Lieu-dit : LE BREUIL

Parcelle(s) : ZH0029

Surface du bâti :
236.75 m²

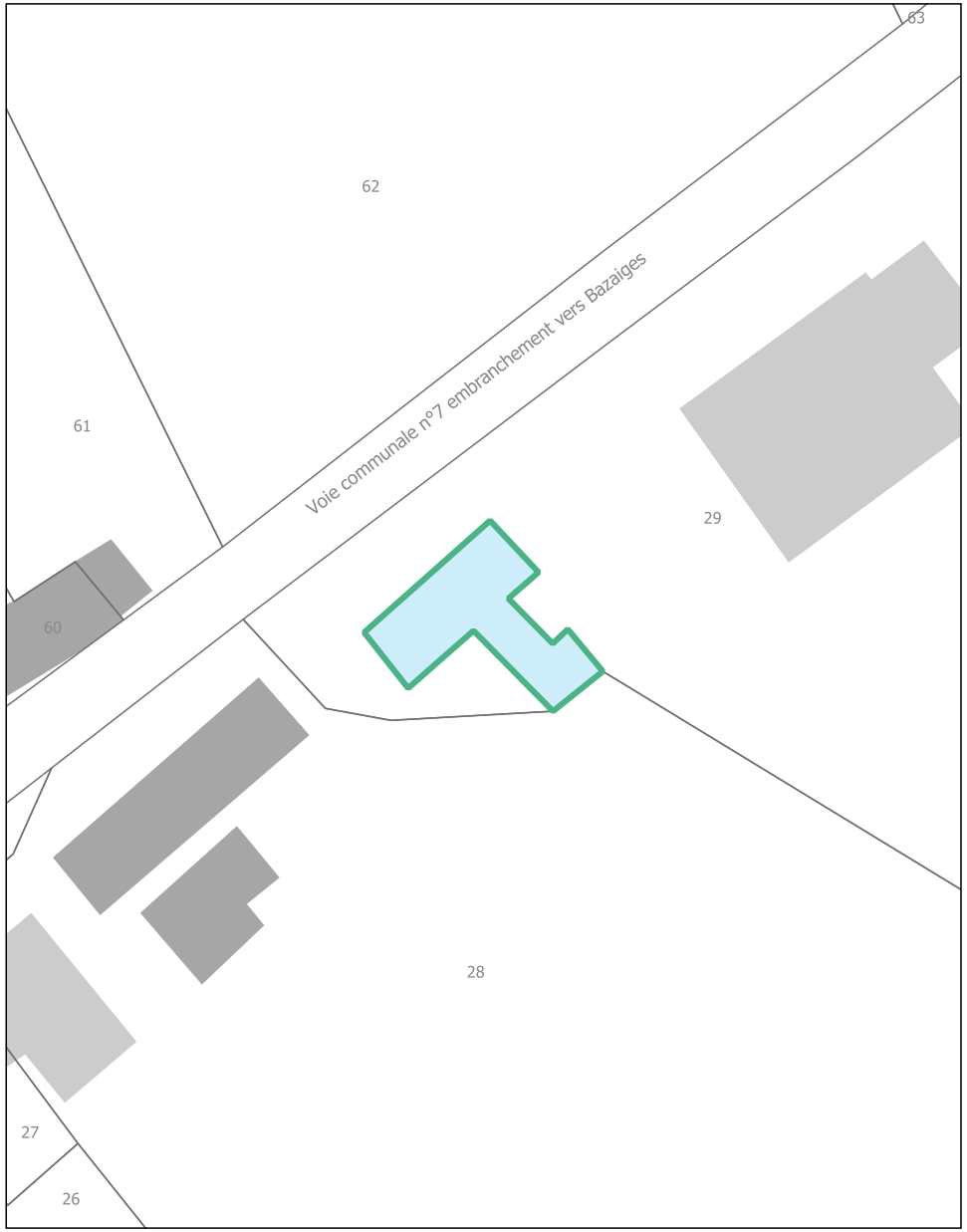

Présence de réseaux : oui

Présence d'une exploitation agricole : non

Destinations / sous-destinations autorisées :

- logement
- hébergement
- artisanat et commerces de détails
- hébergement hôtelier et touristique
- activité de service où s'effectue l'accueil d'une clientèle

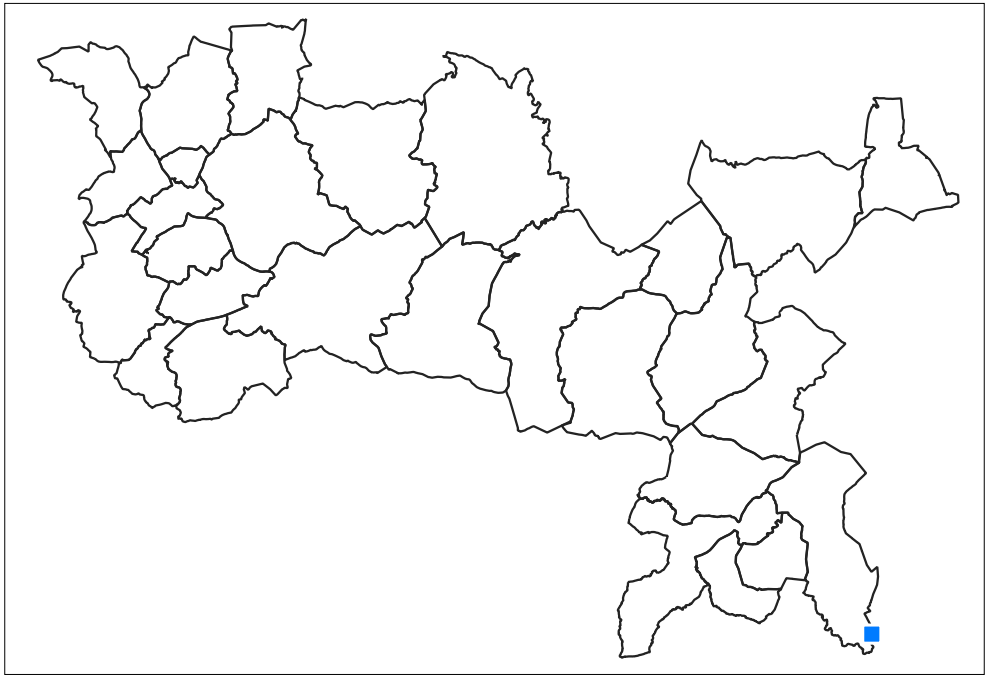

Lieu-dit : LE BREUIL

Parcelle(s) : ZH0026

Surface du bâti :
491.13 m²

Présence de réseaux : oui

Présence d'une exploitation agricole : non

Destinations / sous-destinations autorisées :

- logement
- hébergement
- activité de service où s'effectue l'accueil d'une clientèle
- artisanat et commerces de détails
- hébergement hôtelier et touristique

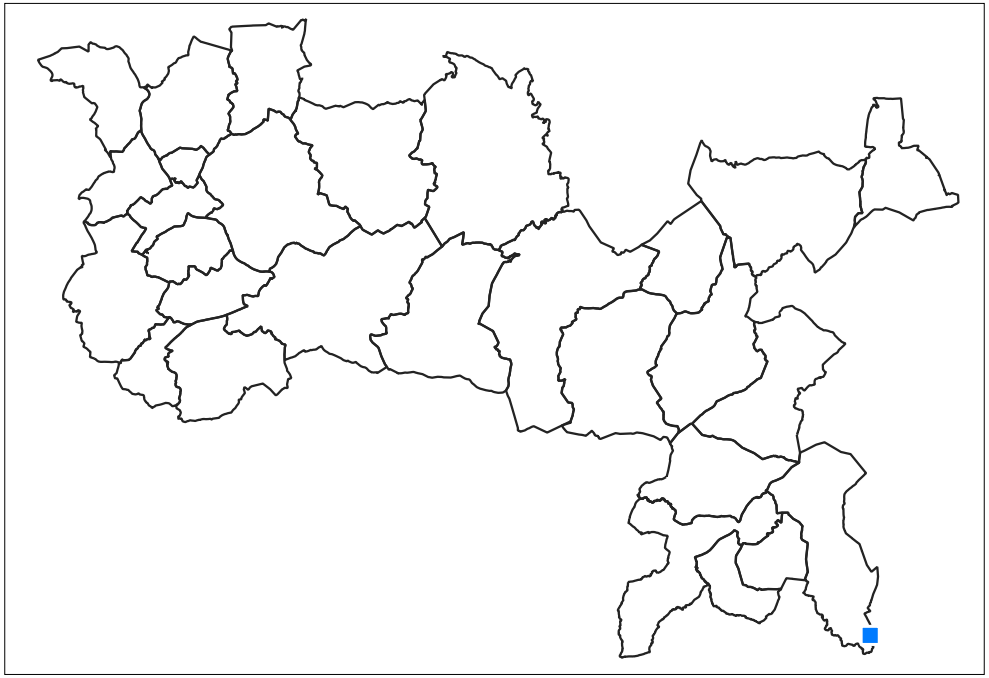

Lieu-dit : LE BREUIL

Parcelle(s) : ZH0048

Surface du bâti :
170.76 m²

Présence de réseaux : oui

Présence d'une exploitation agricole : non

Destinations / sous-destinations autorisées :
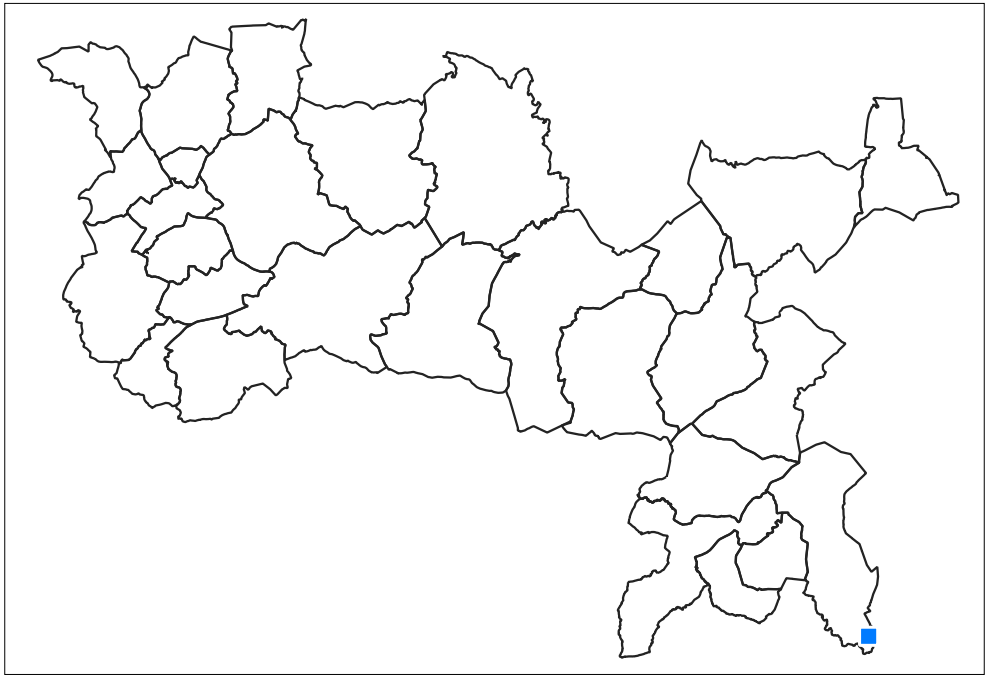
- logement
- hébergement
- activité de service où s'effectue l'accueil d'une clientèle
- artisanat et commerces de détails
- hébergement hôtelier et touristique